

GOVERNO DO ESTADO



GOVERNO DO ESTADO DO CEARÁ

SECRETARIA DOS RECURSOS HÍDRICOS - SRH

ELABORAÇÃO DO PROJETO EXECUTIVO DA TRANSPOSIÇÃO DO SISTEMA QUIXERAMOBIM PARA O RIACHO DO QUINIM MUNICÍPIO DE QUIXERABOBIM - CE

TOMO I

VOLUME III PLANTAS

FOLHA DE DADOS - GED/SRH

TIPO DE DOCUMENTO: Projeto

Identidade GED: 0239/011031A

Lote: 2507

Nº de Registro: 0210035

Autores: SRH/FC

Programa: _____

Título: Elaboração do projeto executivo da transposição do sistema Quixeramobim para o riacho do Quinim no município de Quixeramobim - CE

Sub-Título 1: plantão

Sub-Título 2: _____

Nº de Páginas: 16 folhas

Volume: III

Tomo: I

Editor: FC

Data de Publicação (mês/ano): Dez. / 2000

Local de Publicação: Fortaleza

Localização da Obra

Tipo de Empreendimento:

<input type="checkbox"/> Barragem	<input type="checkbox"/> Açude	<input type="checkbox"/> Adutora	<input checked="" type="checkbox"/> Canal / Eixo de Transp.	<input type="checkbox"/> Outro
Rio / Riacho Barrado: _____		Fonte Hídrica: <u>Rio Quixeramobim</u>		

Bacia: Riacho Quinim

Sub-bacia: _____

Municípios: Quixeramobim

Distrito: Belém

Microregião: Sertão de Quixeramobim

Estado: Ceará

GOVERNO DO ESTADO



GOVERNO DO ESTADO DO CEARÁ
SECRETARIA DOS RECURSOS HÍDRICOS - SRH

**ELABORAÇÃO DO PROJETO EXECUTIVO DA TRANSPOSIÇÃO
DO SISTEMA QUIXERAMOBIM PARA O RIACHO DO QUINIM NO
MUNICÍPIO DE QUIXERAMOBIM-CE**

TOMO I

VOLUME III - PLANTAS

Lote 02507 - Prep (X) Scan () Index ()
Projeto Nº 239/01/03/A
Volume /
Qtd. A4 _____ Qtd. A3 _____
Qtd. A2 _____ Qtd. A1 _____
Qtd. A0 _____ Outros _____

FC CONSULTORIA, PROJETOS E SERVIÇOS AGROPECUÁRIOS
MARIA DE FÁTIMA COELHO DE FIGUEIREDO

FORTALEZA
DEZEMBRO/2000

GOVERNO DO ESTADO





GOVERNO DO ESTADO DO CEARÁ
SECRETARIA DOS RECURSOS HÍDRICOS - SRH

**ELABORAÇÃO DO PROJETO EXECUTIVO DA TRANSPOSIÇÃO
DO SISTEMA QUIXERAMOBIM PARA O RIACHO DO QUINIM NO
MUNICÍPIO DE QUIXERAMOBIM-CE**

TOMO I

VOLUME III - PLANTAS



FORTALEZA
DEZEMBRO/2000

000003

ÍNDICE

ÍNDICE

ÍNDICE	2
1. APRESENTAÇÃO	4
2. RELAÇÃO DE PLANTAS	6

1. APRESENTAÇÃO

000006

Mapa de Planta Cálculo de Fiquelândia
Esp. Autônoma CREA 6242
Eng. Agrônomo
Raf. Técnico

APRESENTAÇÃO

A documentação aqui apresentada compreende o Projeto Executivo de Transposição do Sistema Quixerambim para o Riacho Quinim, no município de Quixeramobim-Ce. desenvolvido nos termos do Contrato nº 017/2000/SRH, firmado entre a Empresa Maria de Fátima Coelho de Figueirêdo e a Secretaria dos Recursos Hídricos – SRH

O presente relatório trata do projeto de um conjunto turbina-bomba a ser executado na galeria do Açude Quixeramobim no município de Quixeramobim-Ce, cuja finalidade é aproveitar a energia hidráulica do reservatório para bombear água para atender as necessidades da população ao longo do Riacho Quinim, em termos de abastecimento humano, animal e de irrigação de quintais e hortas

O projeto beneficiará 799 (setecentos e noventa e nove) famílias que habitam e sobrevivem da exploração agropecuária na bacia do referido riacho. Este contingente totaliza aproximadamente 4 000 pessoas que serão beneficiadas com a perenização do curso de água sem a necessidade de utilizar energia elétrica, o que barateará bastante o custo operacional da água a ser consumida

Em síntese, o Relatório Final está composto dos seguintes documentos


TOMO I

VOLUME I – Relatório Final

VOLUME II – Especificações Técnicas

VOLUME III – Plantas

VOLUME IV – Cadernetas de Campo


Maria de Fátima Coelho de Figueirêdo
Eng.
Cronograma CREA 6242-B
Resp. Técnico

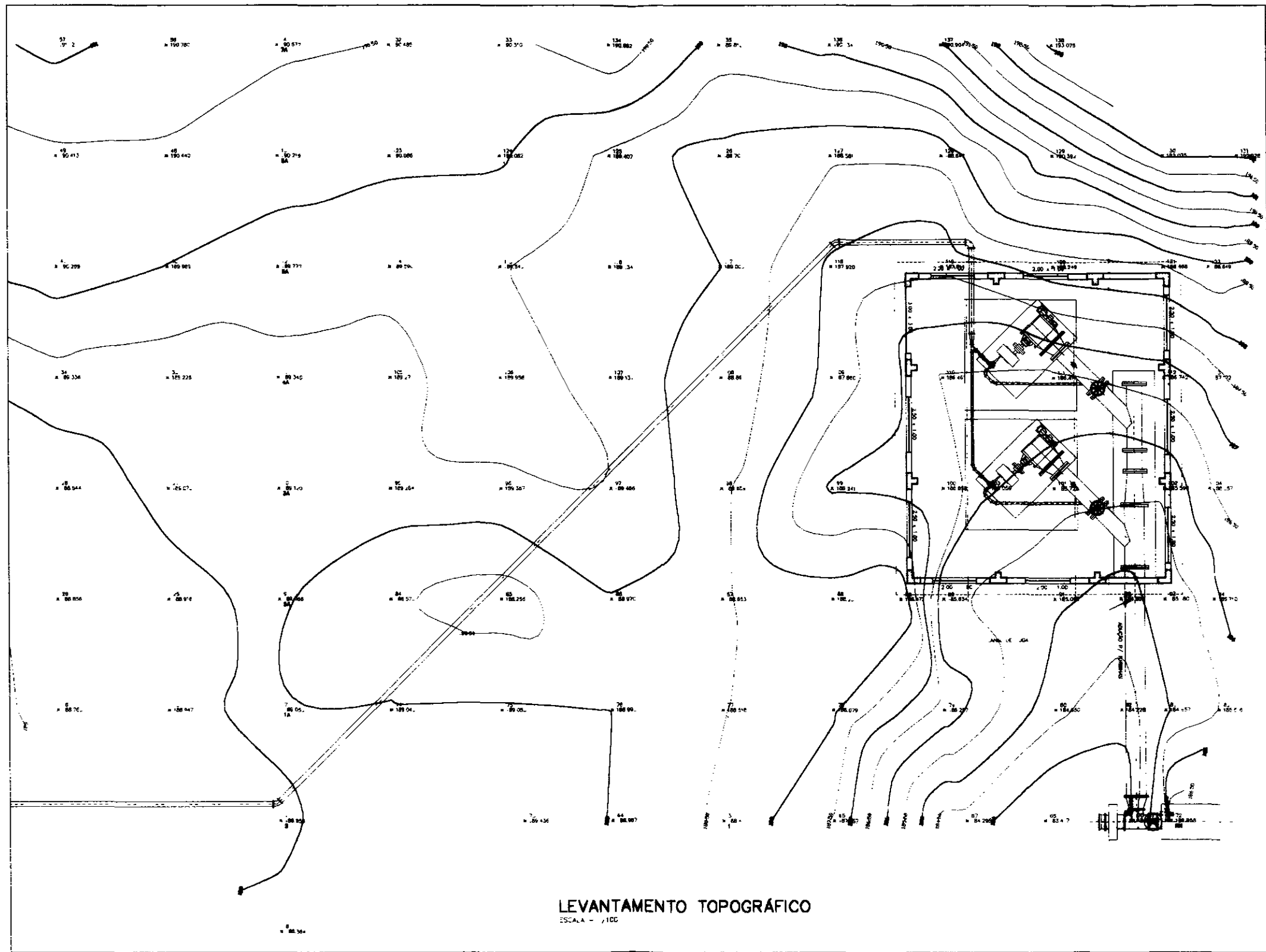
000007

2. RELAÇÃO DE PLANTAS

000008

2. RELAÇÃO DE PLANTAS

- 01/09 - Casa de Máquinas – Planta de Situação
- 02/09 - Casa de Máquinas – Planta Baixa, Fachada e Cortes – Equipamentos Hidromecânicos
- 03/09 - Bloco de Ancoragem
- 04/09 - Caixas de Inspeção, Ventosas, Registros de Descarga
- 05/09 - Caminhamento – Locação e Perfil – Trecho Estaca 0 a 75
- 06/09 - Caminhamento – Locação e Perfil – Trecho Estaca 75 a 150
- 07/09 - Caminhamento – Locação e Perfil – Trecho Estaca 150 a 225
- 08/09 - Caminhamento – Locação e Perfil – Trecho Estaca 225 a 300
- 09/09 - Caminhamento – Locação e Perfil – Trecho Estaca 300 a 369



LEVANTAMENTO TOPOGRÁFICO
ESCALA = 1:100

000010

LEGENDA

NOTAS

DESENHOS DE REFERÊNCIA

REVISÕES

N	NATUREZA DA REVISÃO	DATA	APROVO

GOVERNO DO ESTADO DO CEARÁ
SECRETARIA DOS RECURSOS HÍDRICOS - SRH

PROJETO EXECUTIVO DA TRANSPOSIÇÃO DO SISTEMA
ADUTOR QUIXERAMOBIM PARA O RIACHO QUINIM

CASA DE MÁQUINAS
PLANTA DE SITUAÇÃO

0_FCC.dwg

ENCARGO

FC

0000

