

# Agrosolos

**GOVERNO DO ESTADO DO CEARÁ  
SECRETARIA DOS RECURSOS HÍDRICOS - SRH**

**ESTUDOS BÁSICOS E VIABILIDADE TÉCNICO  
ECONÔMICA PARA FINS DE IRRIGAÇÃO -  
COMUNIDADE NITERÓI, SOLONÓPOLE - CEARÁ**

**VOLUME IV - PLANTAS E DESENHOS**

AGROSOLOS

FORTALEZA- CE  
1988

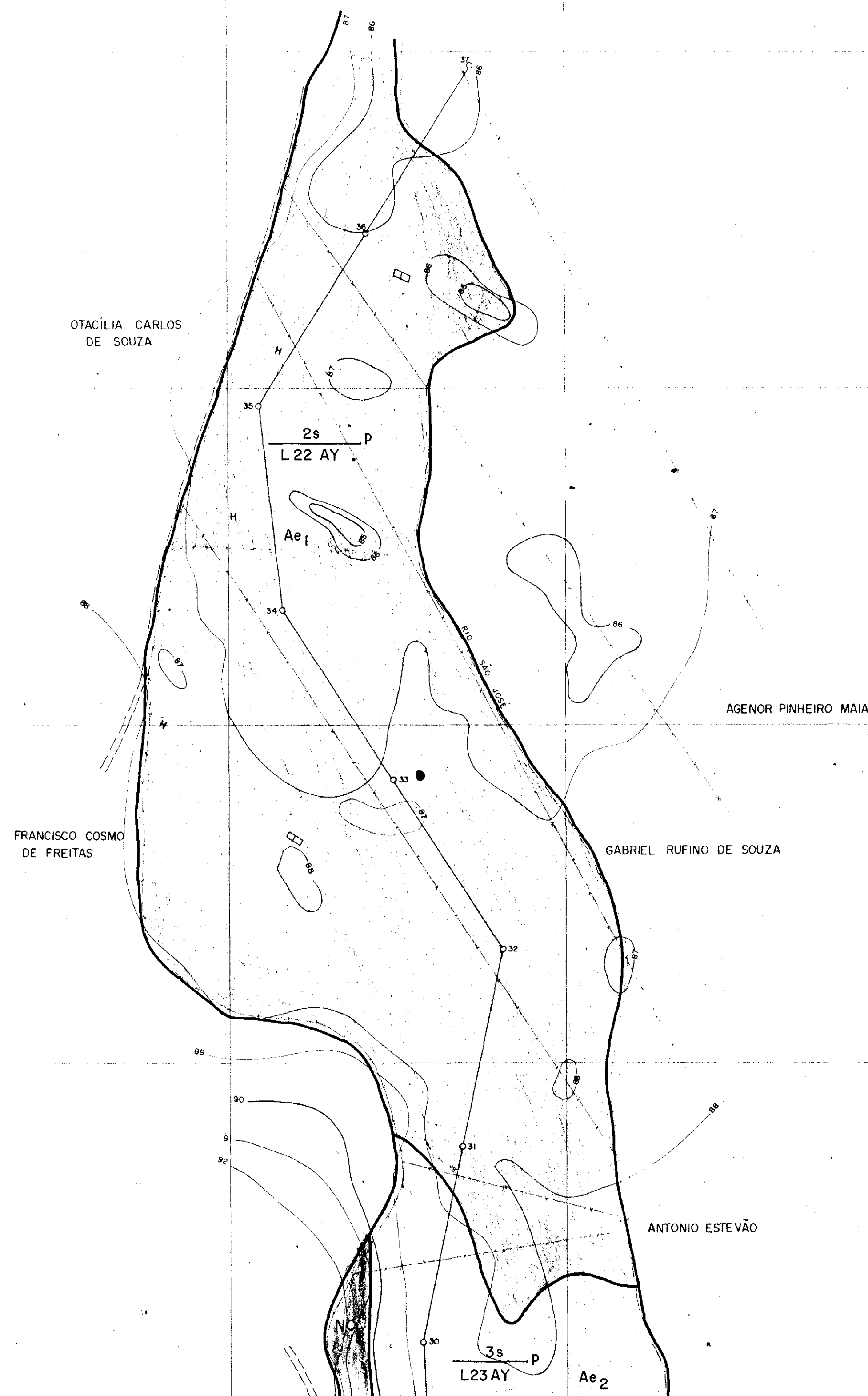
0023/04/A

Lote: 00188 - Prep (A) Scan ( ) Index ( )  
Projeto Nº 0023/04/A  
Volume 1  
Qtd. A4 \_\_\_\_\_ Qtd. A3 \_\_\_\_\_  
Qtd. A2 \_\_\_\_\_ Qtd. A1 \_\_\_\_\_  
Qtd. A0 \_\_\_\_\_ Outros \_\_\_\_\_

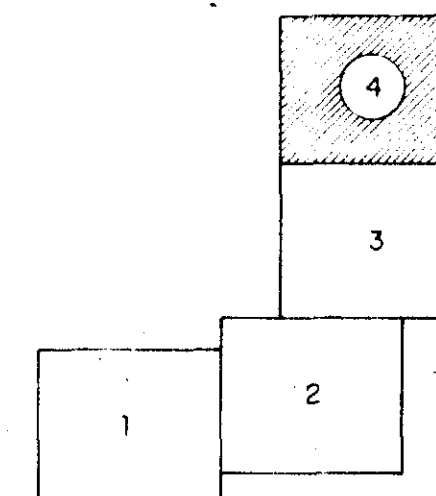
ESTUDOS BÁSICOS E VIABILIDADE TÉCNICO-  
ECONOMICA PARA FINS DE IRRIGAÇÃO - CO  
MUNIDADE NITERÓI, SOLONOPOLE - CE.  
VOLUME IV - PLANTAS



000003



ARTICULAÇÃO DAS FOLHAS



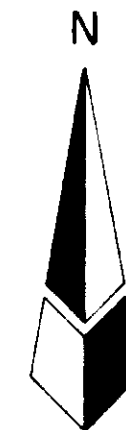
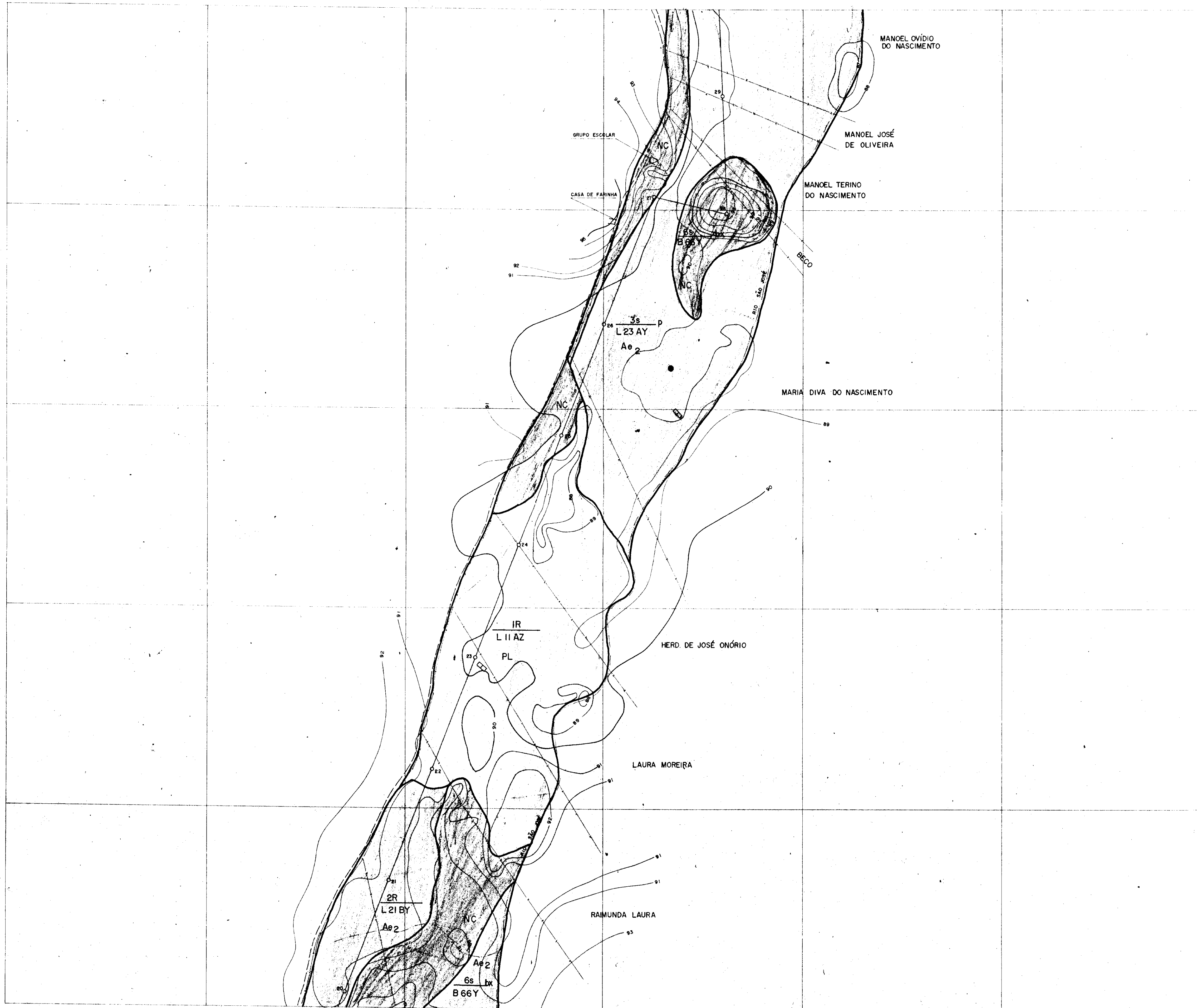
LEGENDA

- CERCA
- ESTRADA
- RIO
- LAGOA
- POÇO AMAZONAS
- TRINCHEIRA
- POSTE
- GROTA
- CASA

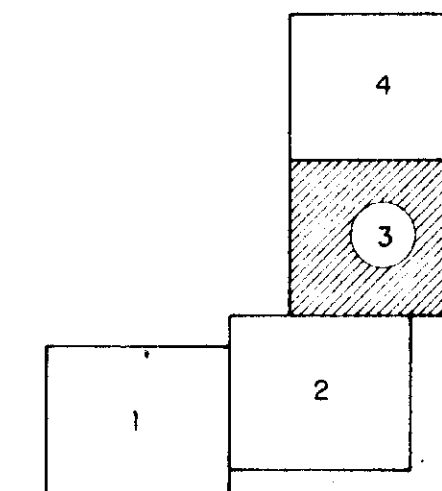


000004

<b>SECRETARIA DE RECURSOS HÍDRICOS</b>				
TRABALHO REALIZADO PELA <b>AGROSOLOS LTDA</b>			RESP. TÉCNICO VIANA, J. J.	
FAZENDA NITERÓI	SOLOS, TOPOGRAFIA E ESTRUTURA FUNDIÁRIA			
ÁREA (ha) 78,08	MUNICÍPIO SOLONÓPOLE	ESTADO CEARÁ	CONFERE	VISTO
PRANCHA 01/04	ESCALA 1:2.000	DATA MAR/89	REG.	DESENHO




ARTICULAÇÃO DAS FOLHAS



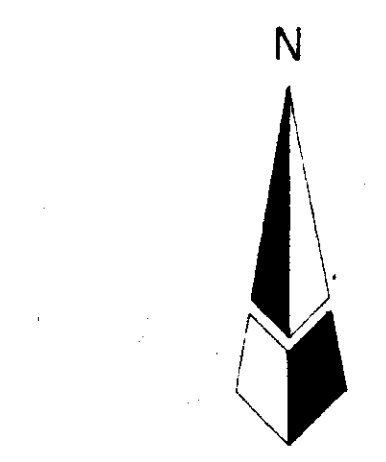
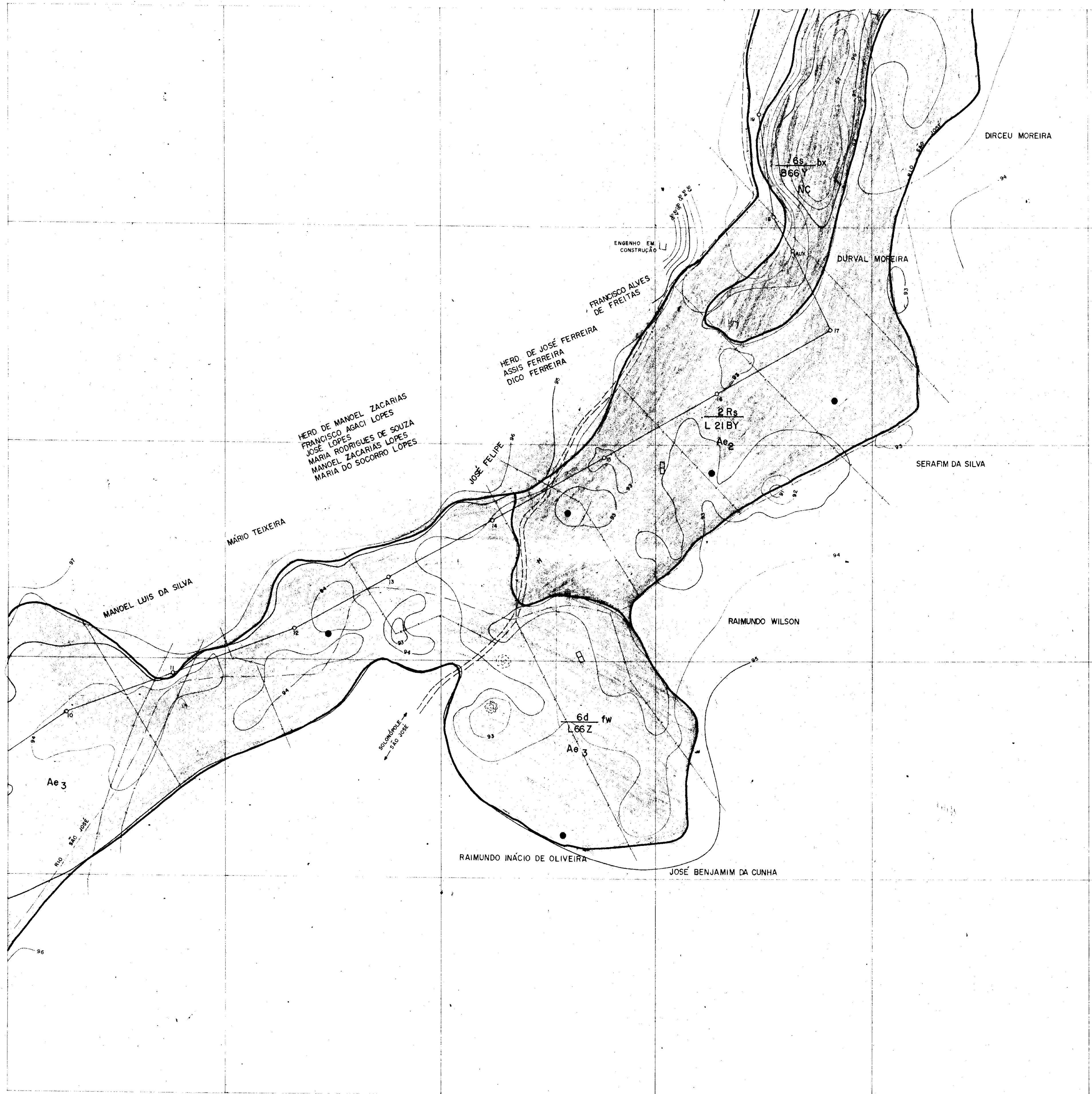
LEGENDA

- CERCA
- ESTRADA
- RIO
- LAGOA
- POÇO AMAZONAS
- ▭ TRINCHEIRA
- ⚡ POSTE
- ⊗ GROTA
- ▭ CASA

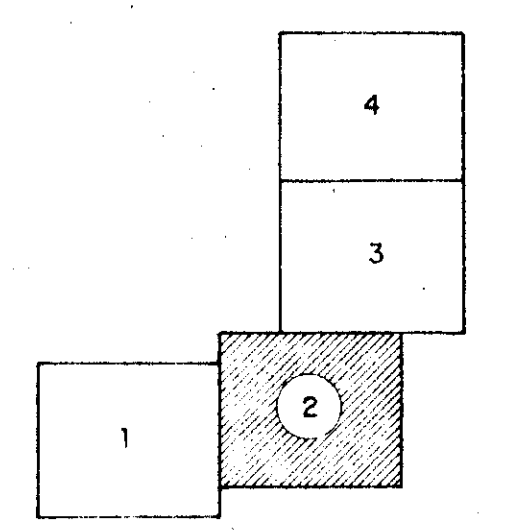


000005

SRH - CE	<b>SECRETARIA DE RECURSOS HÍDRICOS</b>			
	TRABALHO REALIZADO PELA <b>AGROSOLOS LTDA.</b>			RESP. TÉCNICO VIANA, J. J.
FAZENDA NITERÓI	SOLOS, TOPOGRAFIA E ESTRUTURA FUNDIÁRIA			
ÁREA (ha) 70,08	MUNICÍPIO SOLONOPOLE	ESTADO CEARÁ	CONFERE:	IBTO:
FRANCHA 01/03	ESCALA 1:2.000	DATA MAR/89	REG.	DESENHO:




ORGANIZAÇÃO DAS FOLHAS



LEGENDA

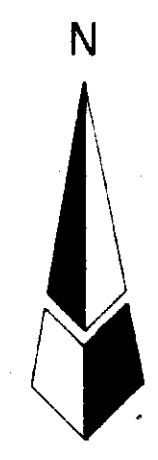
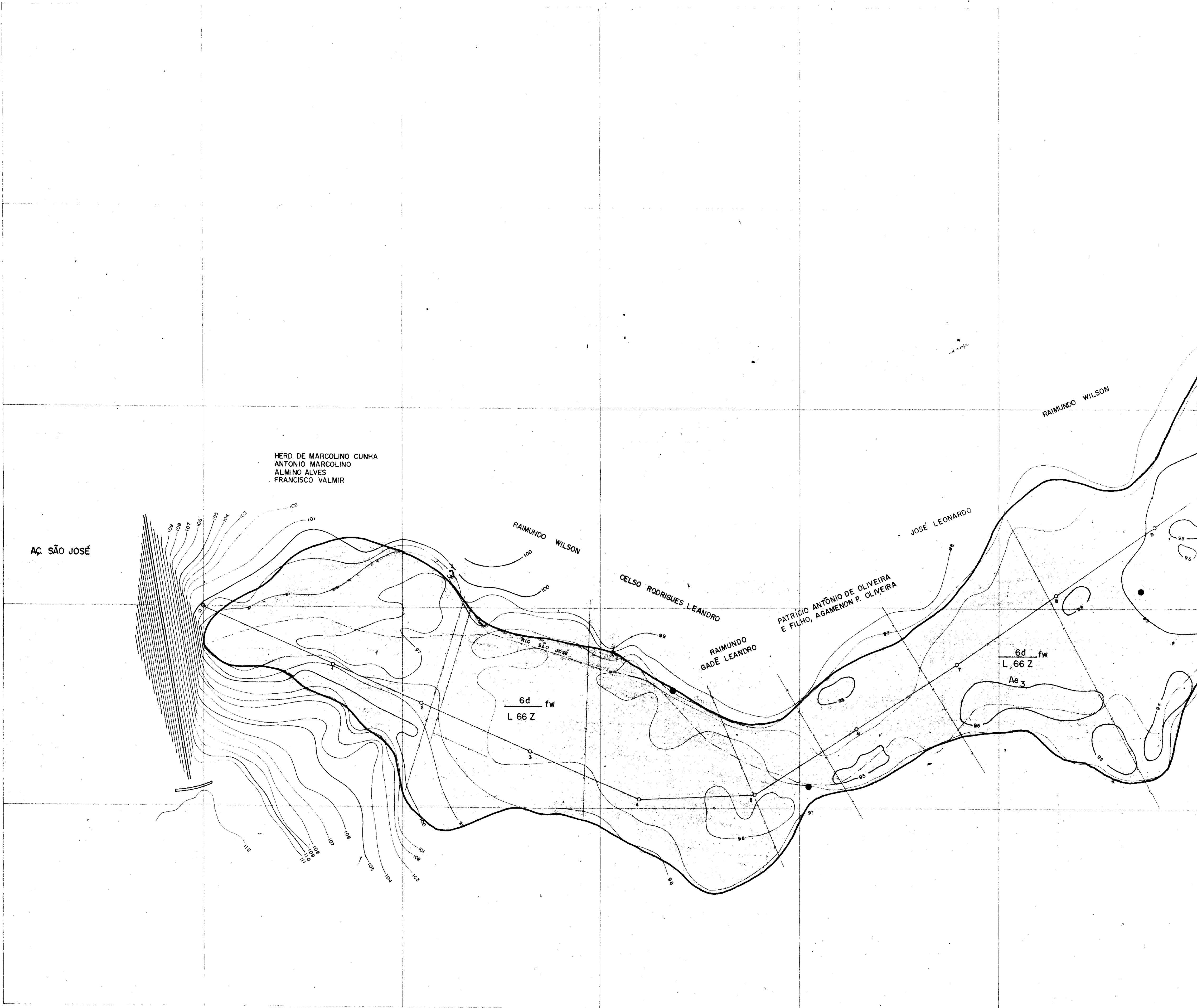
- CERCA
- ==== ESTRADA
- RIO
- LAGOA
- POÇO AMAZONAS
- ⊞ TRINCHEIRA
- ⊞ POSTE
- ⊞ GROTA
- CASA



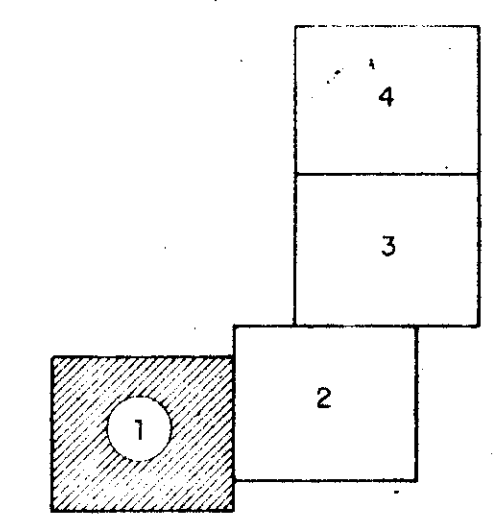
000006

<b>SECRETARIA DE RECURSOS HÍDRICOS</b>				
TRABALHO REALIZADO PELA <b>AGROSOLOS LTDA.</b>			RESP. TÉCNICO: VIANA, J. J.	
FAZENDA NITERÓI		SOLOS, TOPOGRAFIA E ESTRUTURA FUNDIÁRIA		
ÁREA (PO)	MUNICÍPIO	ESTADO	CONFERE	VISTO
78.08	SOLONÓPOLE	CEARÁ		
PRANCHA	ESCALA	DATA	REG.	DESENHO
01/02	1:2.000	MAR/89		






ARTIFILIAÇÃO DAS FOLHAS



LEGENDA

- CERCA
- ESTRADA
- RIO
- LAGOA
- POÇO AMAZONAS
- TRINCHEIRA
- ⚡ POSTE
- ⚡ GROTA
- CASA



000007

SRH - CE		SECRETARIA DE RECURSOS HÍDRICOS			
FAZENDA NITERÓI		TRABALHO REALIZADO PELA <b>AGROSOLOS LTDA</b>		RESP. TÉCNICO VIANA, J. J.	
SOLOS, TOPOGRAFIA E ESTRUTURA FUNDIÁRIA					
ÁREA (ha)	MUNICÍPIO	ESTADO	CONFERE	VISTO	
78,08	SOLOMÓPOLE	CEARÁ			
PRANCHA	ESCALA	DATA	REG.	DESENHO	
01/01	1:2.000	MAR/89			