

GOVERNO DO ESTADO



GOVERNO DO ESTADO DO CEARÁ
SECRETARIA DOS RECURSOS HÍDRICOS - SRH

PROJETO EXECUTIVO DE IRRIGAÇÃO POTI

VOLUME II ESTUDOS PEDOLÓGICOS

MAPAS ANEXOS I

VBA CONSULTORES
ENGENHARIA DE SISTEMA HIDRÍCOS

FORTALEZA- CE
JANEIRO DE 1990

GOVERNO DO ESTADO DO CEARÁ
SECRETARIA DE RECURSOS HÍDRICOS - SRH

PROJETO EXECUTIVO DE IRRIGAÇÃO
POTI

VOLUME II - ESTUDOS

PEDOLÓGICOS

TOMO I - ANEXO II

MADAC

Lote: 01101 Prep () Scan () Index ()

Projeto Nº

Volume

Qtd. A1


Qtd. A3

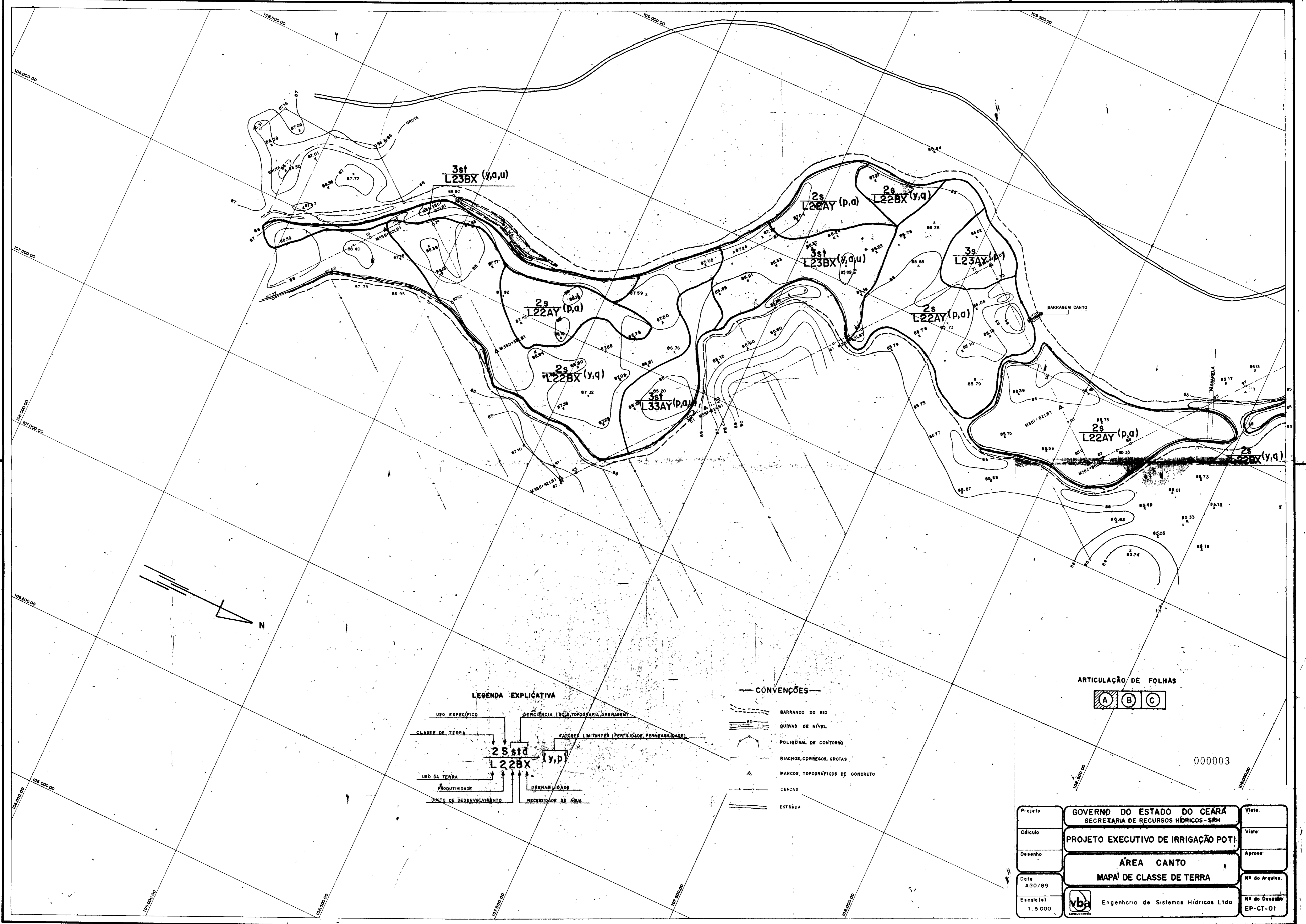
Qtd. A2

Qtd. A1

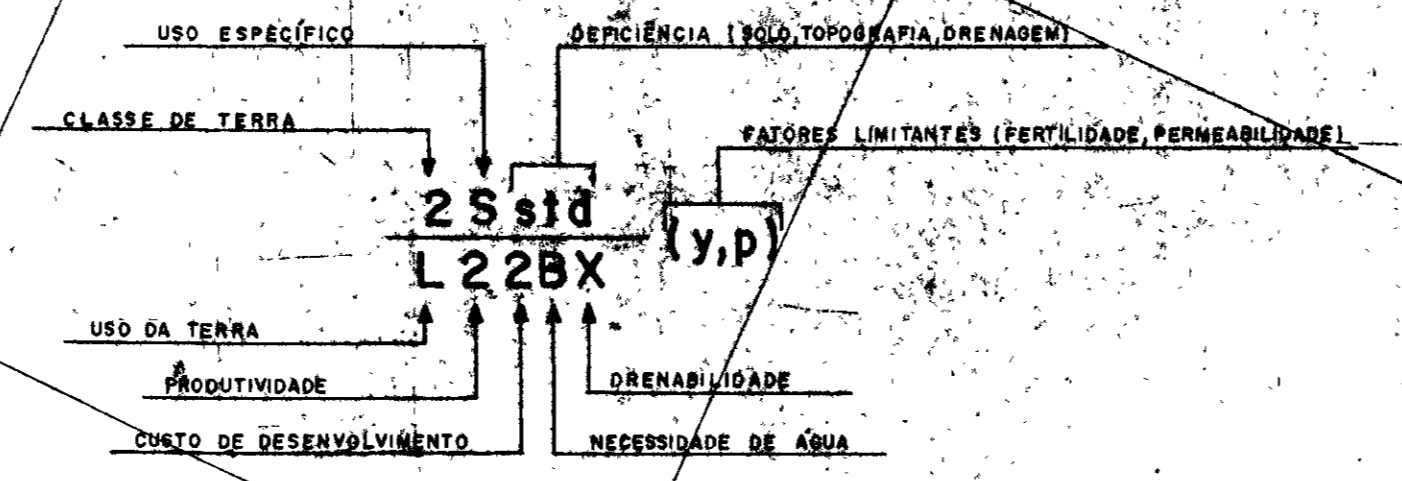
Qtd. A0

Outros





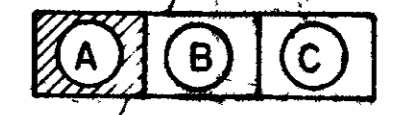
LEGENDA EXPLICATIVA



CONVENÇÕES

- BARRANCO DO RIO
- CURVAS DE NÍVEL
- POLIGONAL DE CONTORNO
- RIACHOS, CORREIOS, GROTAS
- MARCOS TOPOGRÁFICOS DE CONCRETO
- CERCAS
- ESTRADA

ARTICULAÇÃO DE FOLHAS

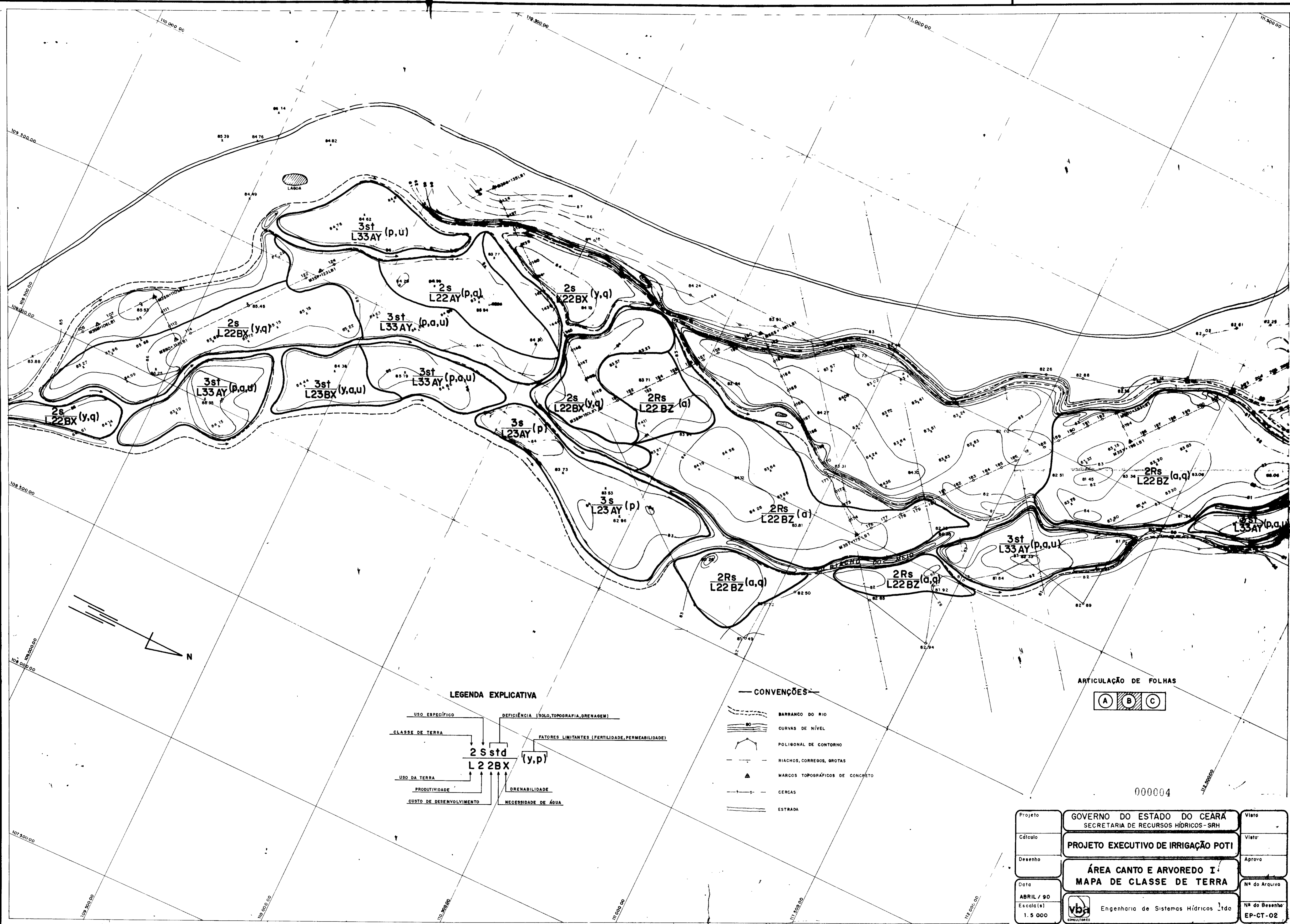


000003

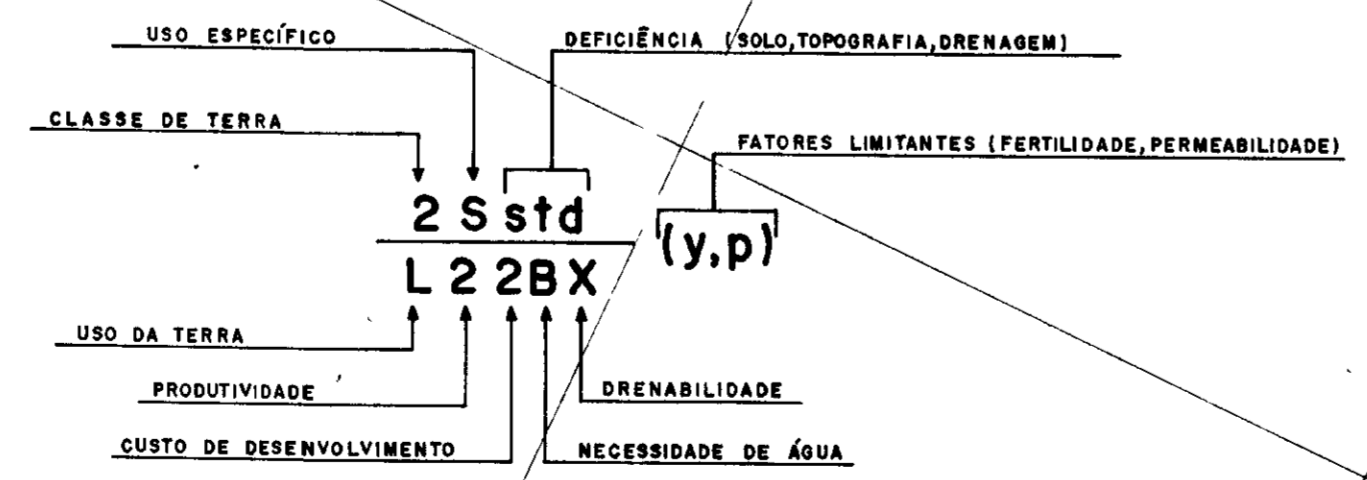
Projeto	GOVERNO DO ESTADO DO CEARÁ SECRETARIA DE RECURSOS HÍDRICOS-SRH	Visto
Cálculo	PROJETO EXECUTIVO DE IRRIGAÇÃO POTI	Visto
Desenho	ÁREA CANTO MAPA DE CLASSE DE TERRA	Aprova
Data	AGO/89	Nº do Arquivo
Escala(s)	1:5.000	Nº do Desenho EP-CT-01



Engenharia de Sistemas Hídricos Ltda



LEGENDA EXPLICATIVA



CONVENÇÕES

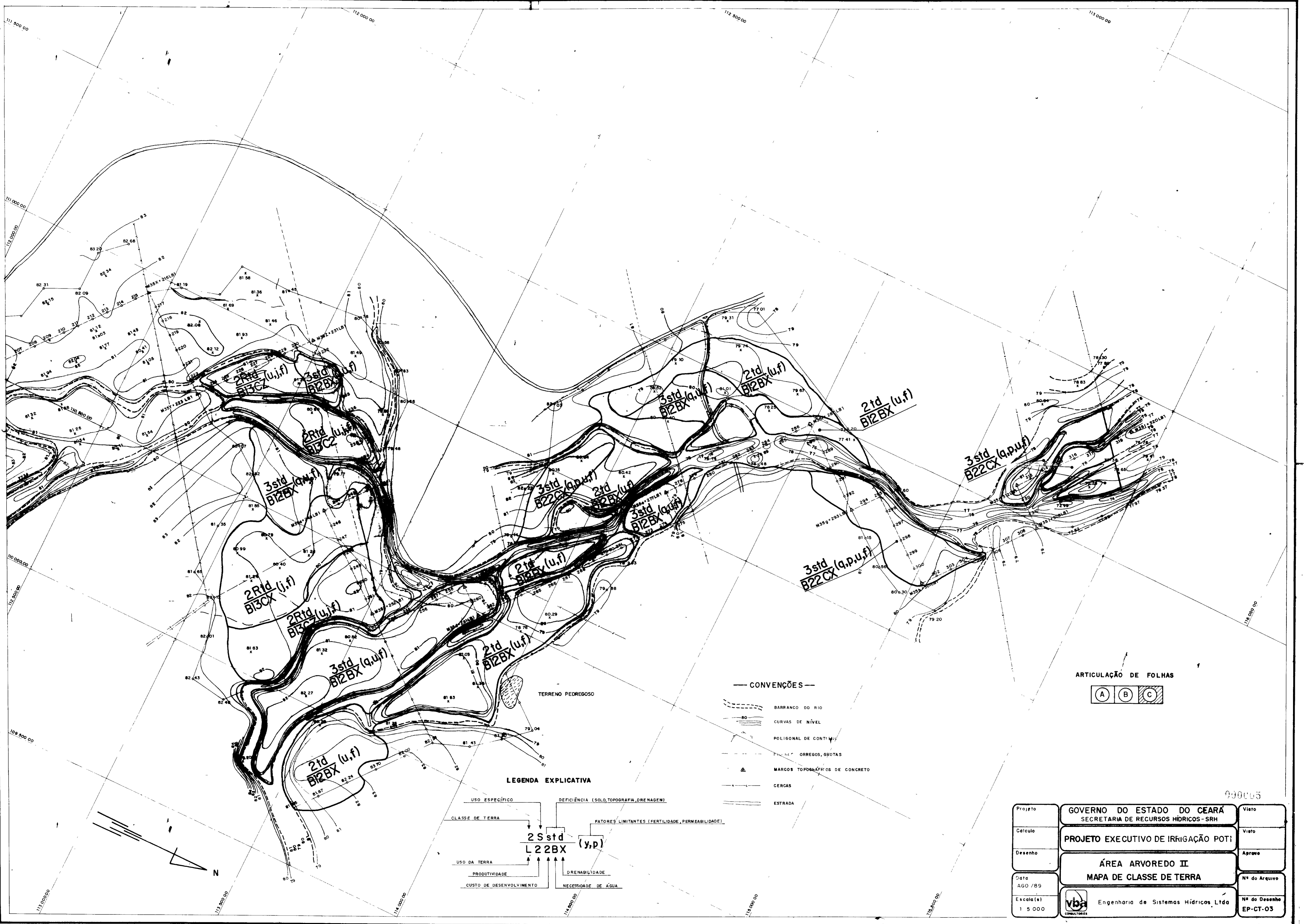
- BARRANCO DO RIO
- CURVAS DE NÍVEL
- POLIGONAL DE CONTORNO
- RIACHOS, CORREGOS, QROTAS
- MARCOS TOPOGRÁFICOS DE CONCRETO
- CERCAS
- ESTRADA

ARTICULAÇÃO DE FOLHAS

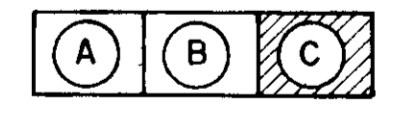


000004

Projeto	GOVERNO DO ESTADO DO CEARÁ SECRETARIA DE RECURSOS HÍDRICOS - SRH	Visto
Cálculo	PROJETO EXECUTIVO DE IRRIGAÇÃO POTI	Visto
Desenho	ÁREA CANTO E ARVOREDO I MAPA DE CLASSE DE TERRA	Aprova
Data	ABRIL / 90	Nº do Arquivo
Escala(s)	1:5 000	Nº do Desenho
	Engenharia de Sistemas Hídricos Ltda	EP-CT-02



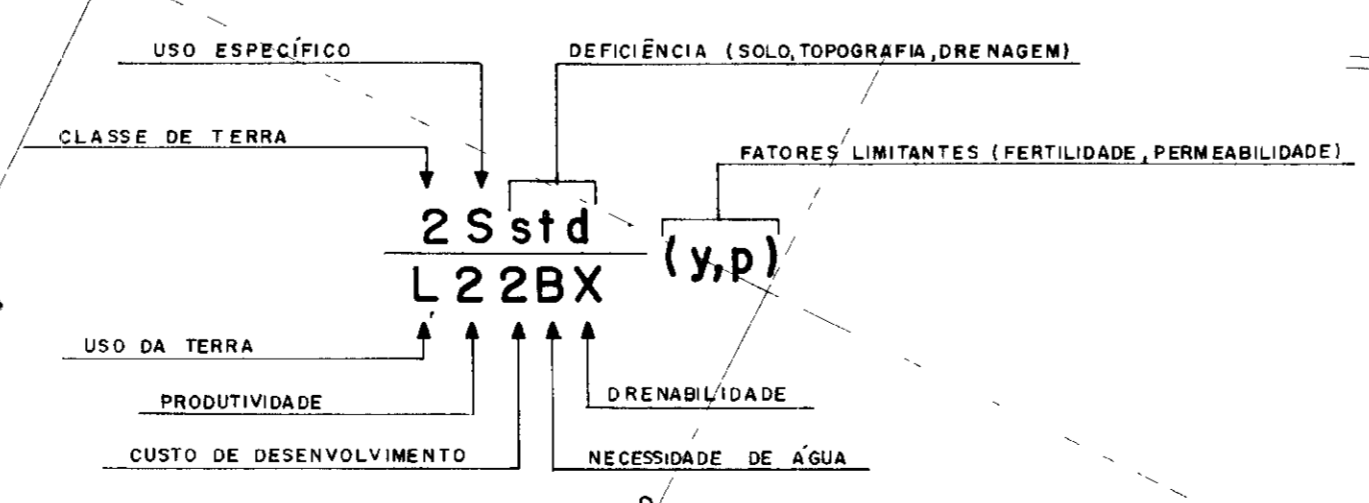
ARTICULAÇÃO DE FOLHAS



— CONVENÇÕES —

- BARRANCO DO RIO
- CURVAS DE NÍVEL
- POLIGONAL DE CONT. NIV.
- CANAIS, ORREGOS, BORTAS
- MARCOS TOPOGRÁFICOS DE CONCRETO
- CERCAS
- ESTRADA

LEGENDA EXPLICATIVA

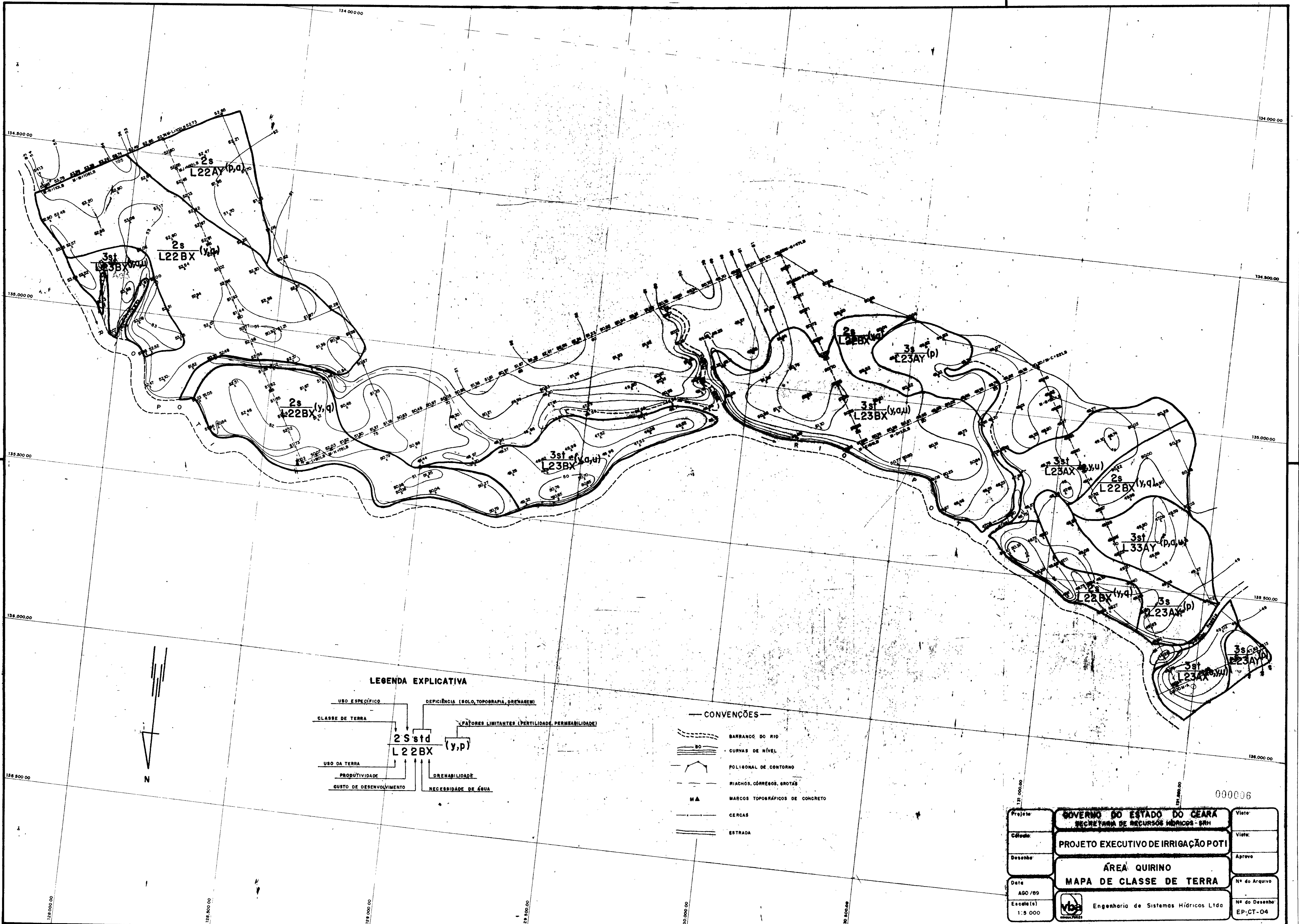


00005

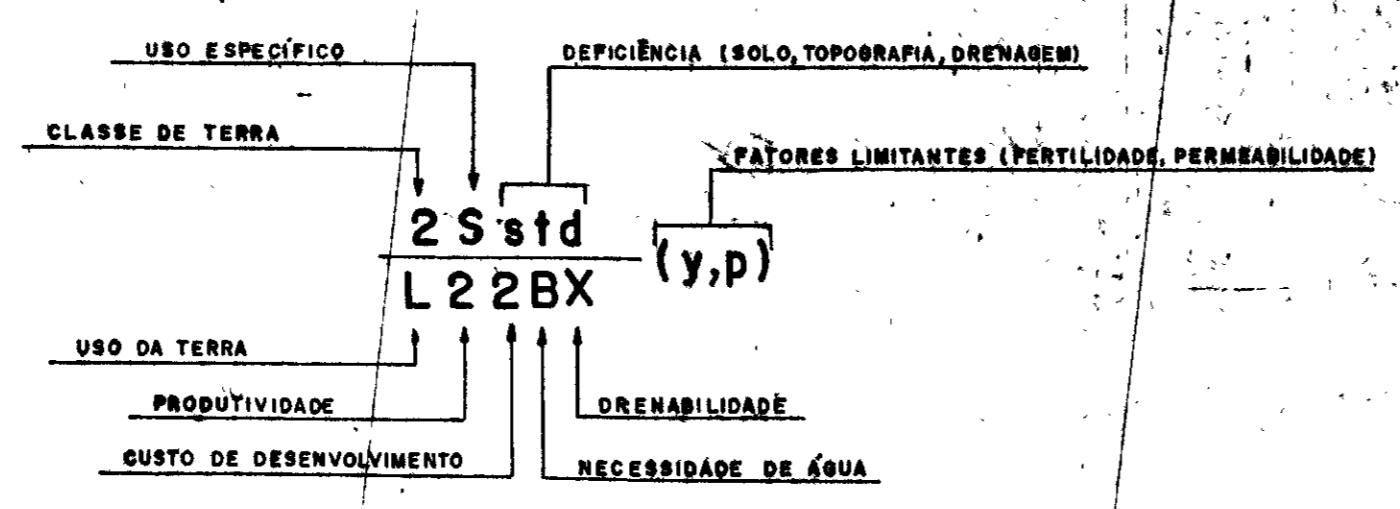
Projeto	GOVERNO DO ESTADO DO CEARÁ SECRETARIA DE RECURSOS HÍDRICOS-SRH	Visto
Cálculo	PROJETO EXECUTIVO DE IRRIGAÇÃO POTI	Visto
Desenho	ÁREA ARVOREDO II MAPA DE CLASSE DE TERRA	Aprovado
Data	AGO /89	Nº do Arquivo
Escala(s)	1:5000	Nº do Desenho EP-CT-03



Engenharia de Sistemas Hídricos Ltda




LEGENDA EXPLICATIVA



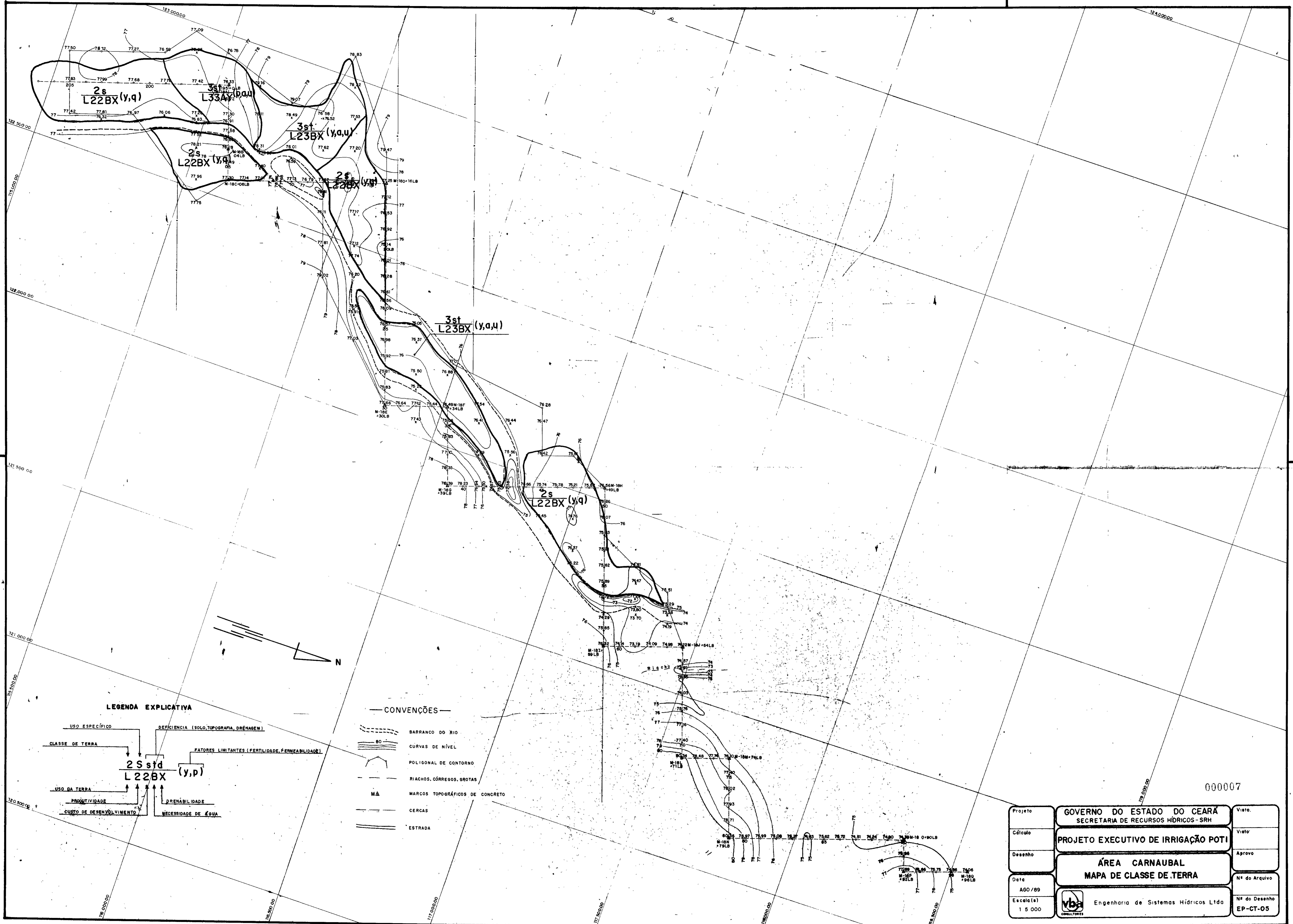
CONVENÇÕES

- BARRANCO DO RIO
- CURVAS DE NÍVEL
- POLIGONAL DE CONTORNO
- RIACHOS, CÓRREGOS, GROTAS
- MARCOS TOPOGRÁFICOS DE CONCRETO
- CERCAS
- ESTRADA



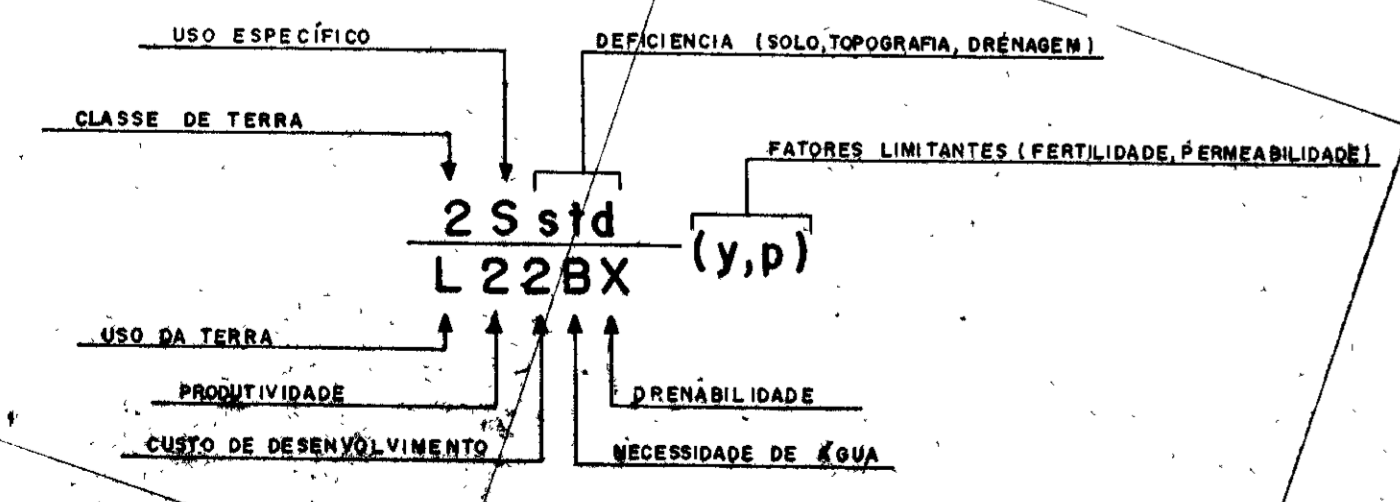
000006

Projeto	GOVERNO DO ESTADO DO CEARÁ SECRETARIA DE RECURSOS HÍDRICOS - SRH	Visto
Código	PROJETO EXECUTIVO DE IRRIGAÇÃO POTI	Visto
Desenho	ÁREA QUIRINO MAPA DE CLASSE DE TERRA	Aprova
Data	AGO / 89	Nº do Arquivo
Escala(s)	1:5 000	Nº do Desenho EP-CT-04



000007

LEGENDA EXPLICATIVA

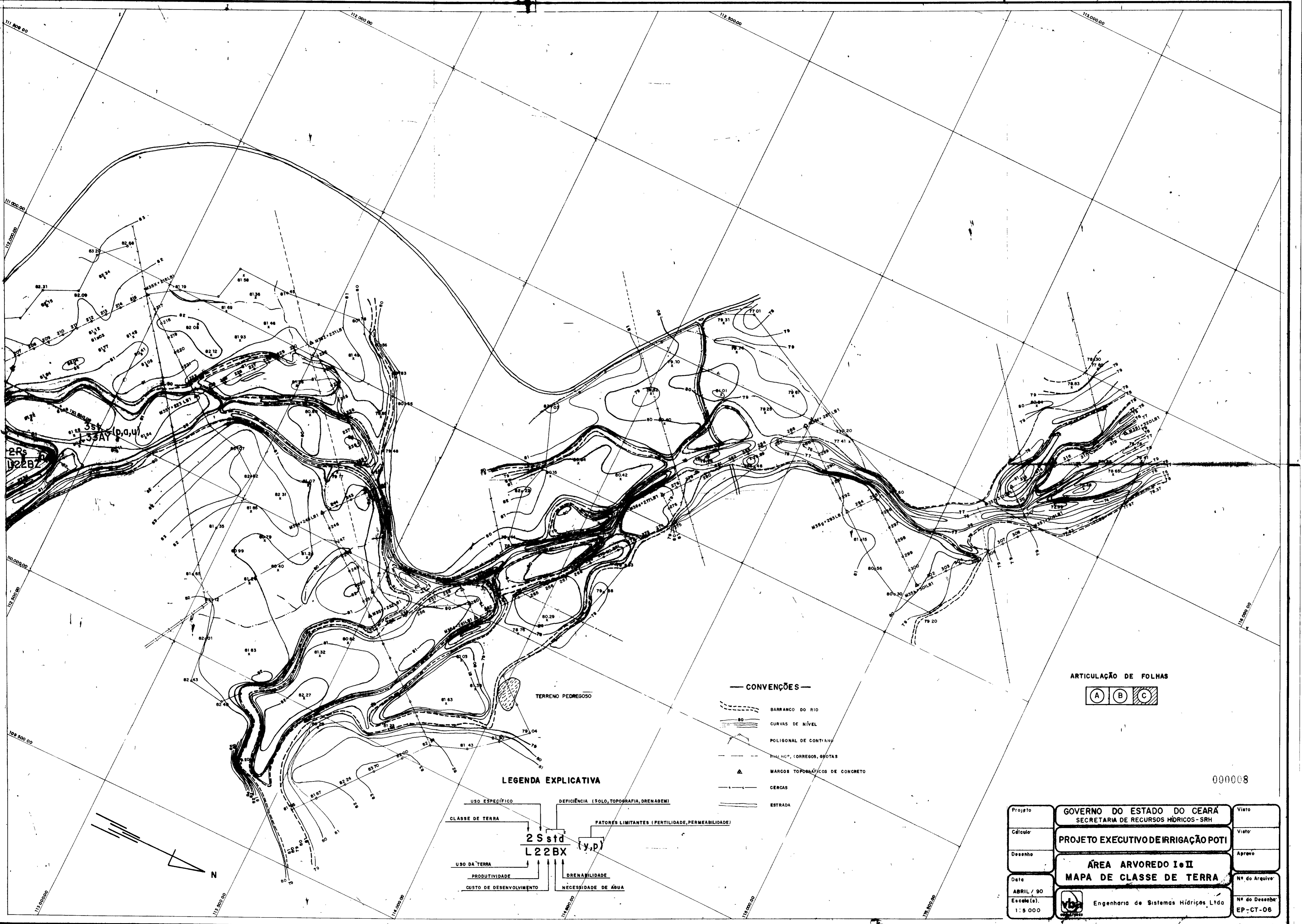


CONVENÇÕES

- BARRANCO DO RIO
- CURVAS DE NÍVEL
- POLIGONAL DE CONTOURNO
- RIACHOS, CÔRREGOS, BROTAS
- MARCOS TOPOGRÁFICOS DE CONCRETO
- CERCAS
- ESTRADA

Projeto	GOVERNO DO ESTADO DO CEARÁ SECRETARIA DE RECURSOS HÍDRICOS - SRH	Visto
Cálculo	PROJETO EXECUTIVO DE IRRIGAÇÃO POTI	Visto
Desenho	ÁREA CARNAUBAL MAPA DE CLASSE DE TERRA	Aprova
Data	AGO/89	Nº do Arquivo
Escala(s)	1:5 000	Nº do Desenho EP-CT-05

vba Engenharia de Sistemas Hídricos Ltda



2RS
10287

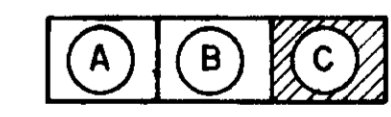
351 (p,q,u)
33AY

TERRENO PEDREGOSO

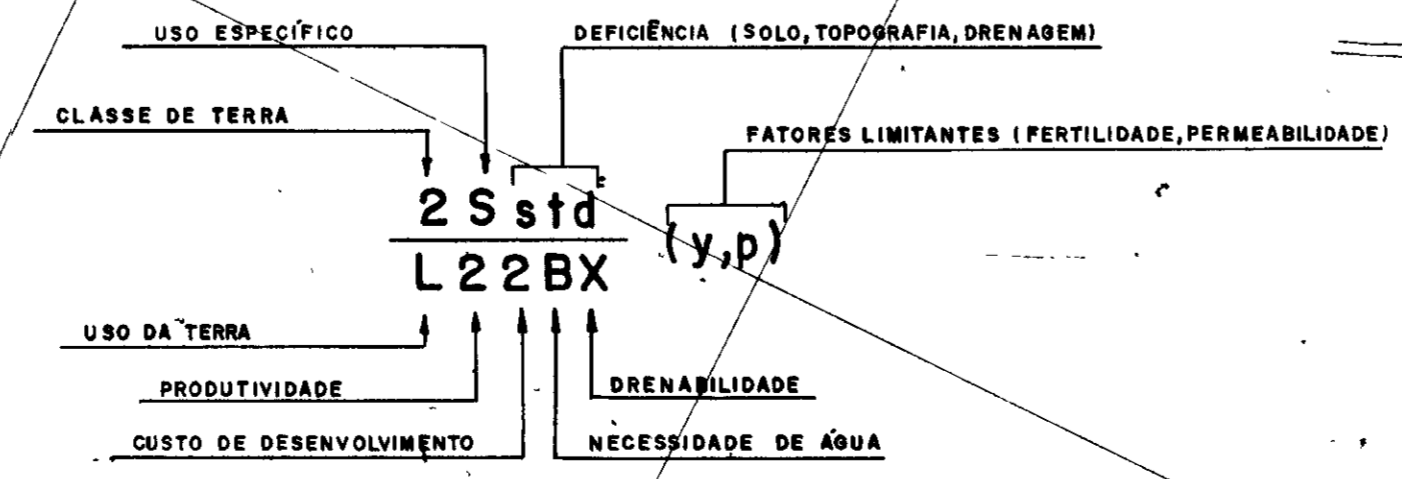
— CONVENÇÕES —

- BARRANCO DO RIO
- CURVAS DE NÍVEL
- POLIGONAL DE CONTINHA
- RUA, R.C., CORREGOS, OBTAS
- MARCOS TOPOGRÁFICOS DE CONCRETO
- CERCAS
- ESTRADA

ARTICULAÇÃO DE FOLHAS

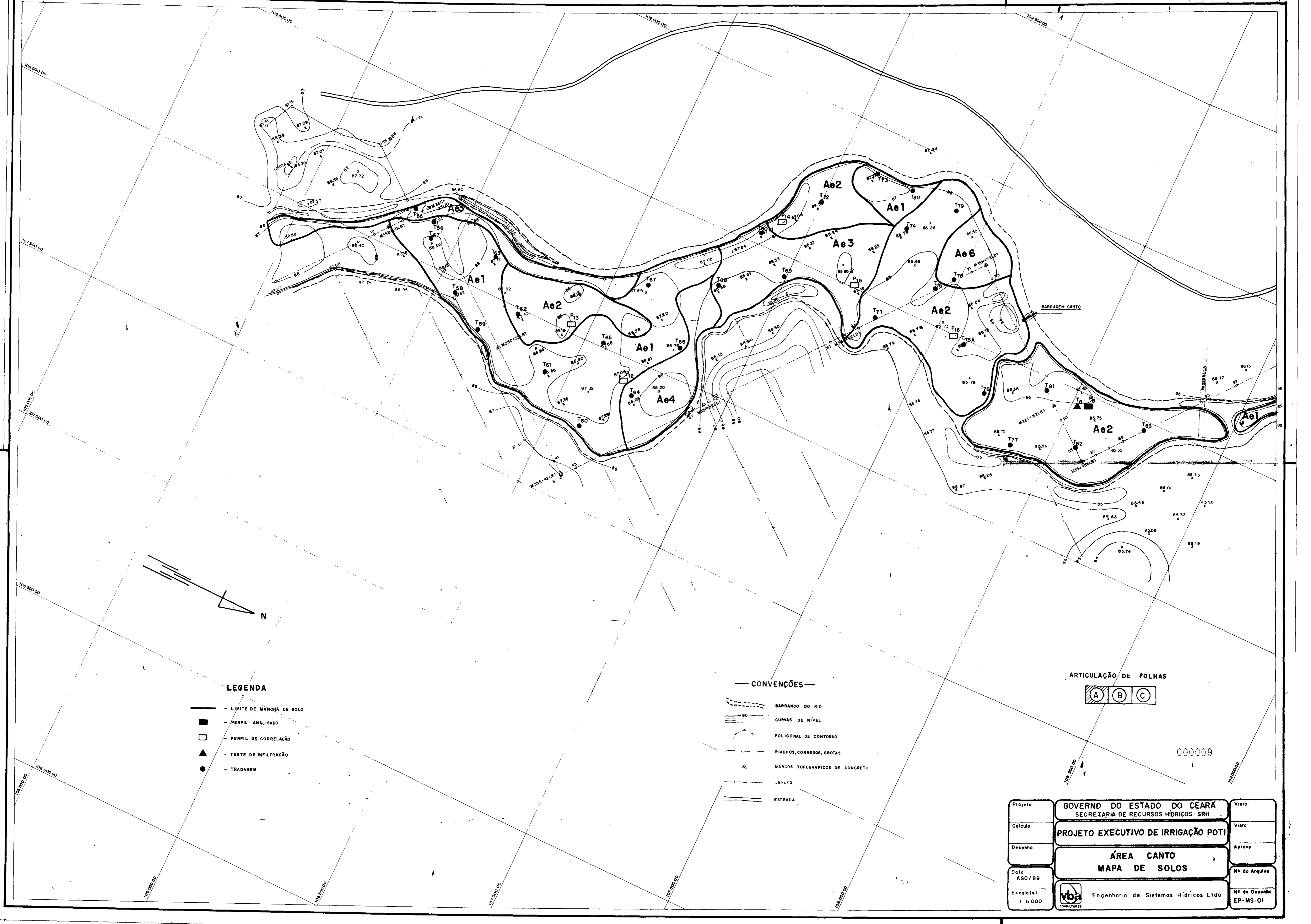


LEGENDA EXPLICATIVA



000008

Projeto	GOVERNO DO ESTADO DO CEARÁ SECRETARIA DE RECURSOS HÍDRICOS - SRH	Visto
Cálculo	PROJETO EXECUTIVO DE IRRIGAÇÃO POTI	Visto
Desenho	ÁREA ARVOREDO I e II MAPA DE CLASSE DE TERRA	Aprova
Data	ABRIL / 90	Nº do Arquivo
Escala(s)	1:5 000	Nº do Desenho
	Engenharia de Sistemas Hídricos Ltda	EP-CT-06



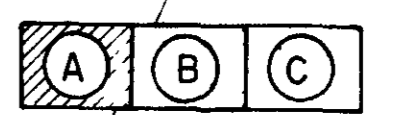
LEGENDA

- LIMITE DE MANCHA DE SOLO
- - PERFIL ANALISADO
- - PERFIL DE CORRELAÇÃO
- ▲ - TESTE DE INFILTRAÇÃO
- - TRADAGEM

CONVENÇÕES

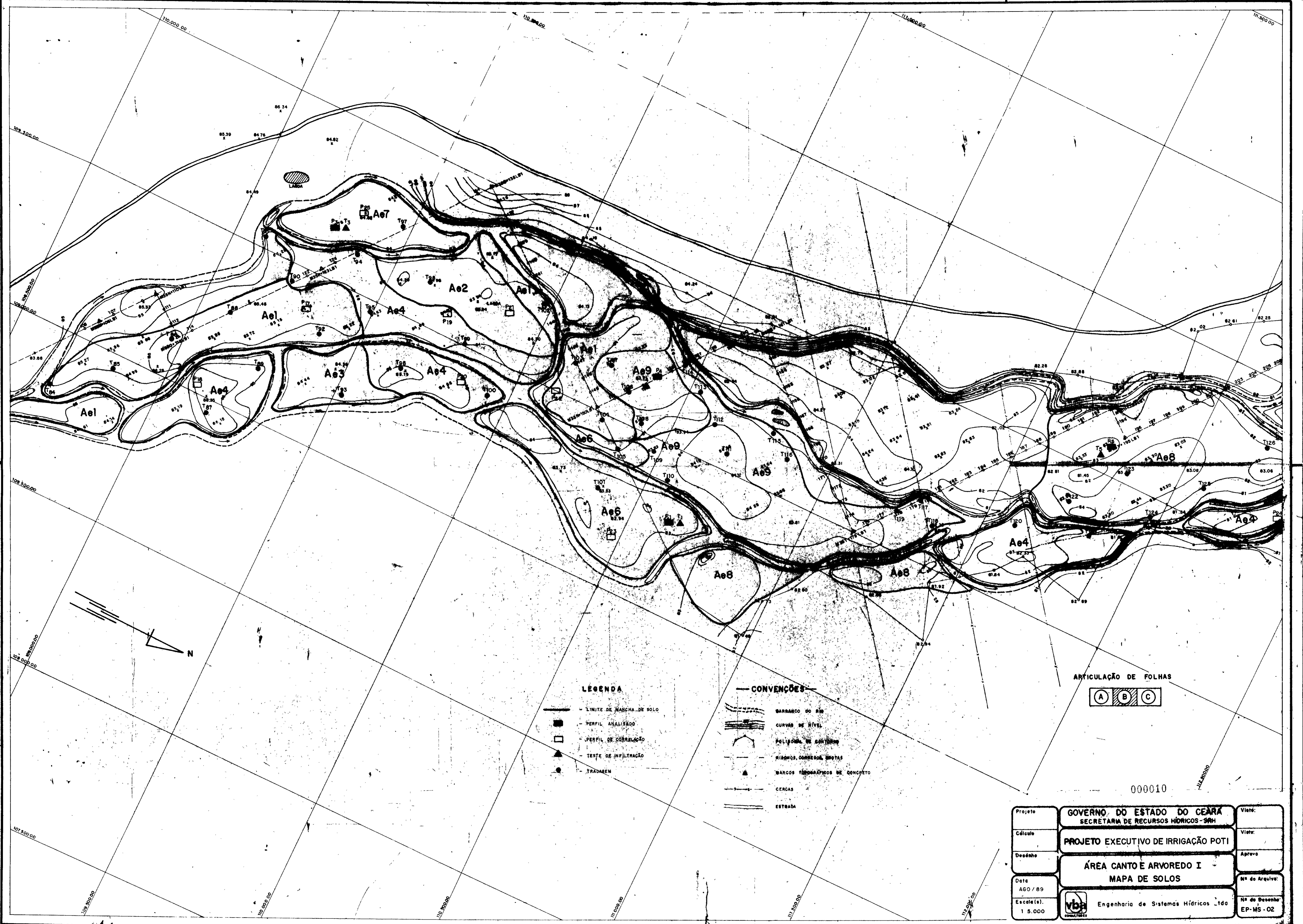
- BARRANCO DO RIO
- CURVAS DE NÍVEL
- POLIGONAL DE CONTORNO
- RIACHOS, CORREGOS, GROTAS
- ▲ MARCOS TOPOGRÁFICOS DE CONCRETO
- ENLAS
- ESTRADA

ARTICULAÇÃO DE FOLHAS



000009

Projeto	GOVERNO DO ESTADO DO CEARÁ SECRETARIA DE RECURSOS HÍDRICOS - SRH	Visto
Cálculo	PROJETO EXECUTIVO DE IRRIGAÇÃO POTI	Visto
Desenho	ÁREA CANTO MAPA DE SOLOS	Aprova
Data	AGO/89	Nº do Arquivo
Escala(s)	1:5 000	Nº do Desenho
	vba Engenharia de Sistemas Hídricos Ltda	EP-MS-01



LEGENDA

- LIMITE DE MANCHA DE SOLO
- PERFIL ANALISADO
- PERFIL DE CORRELAÇÃO
- TESTE DE INFILTRAÇÃO
- TRADAGEM

CONVENÇÕES

- BARRANCO DO RIO
- CURVA DE NÍVEL
- POLIGONA DE CANTONIA
- RIGIDOS, CONCRETO, SÓTAS
- MARCOS TEMPORÁRIOS DE CONCRETO
- CERCAS
- ESTRADA

ARTICULAÇÃO DE FOLHAS

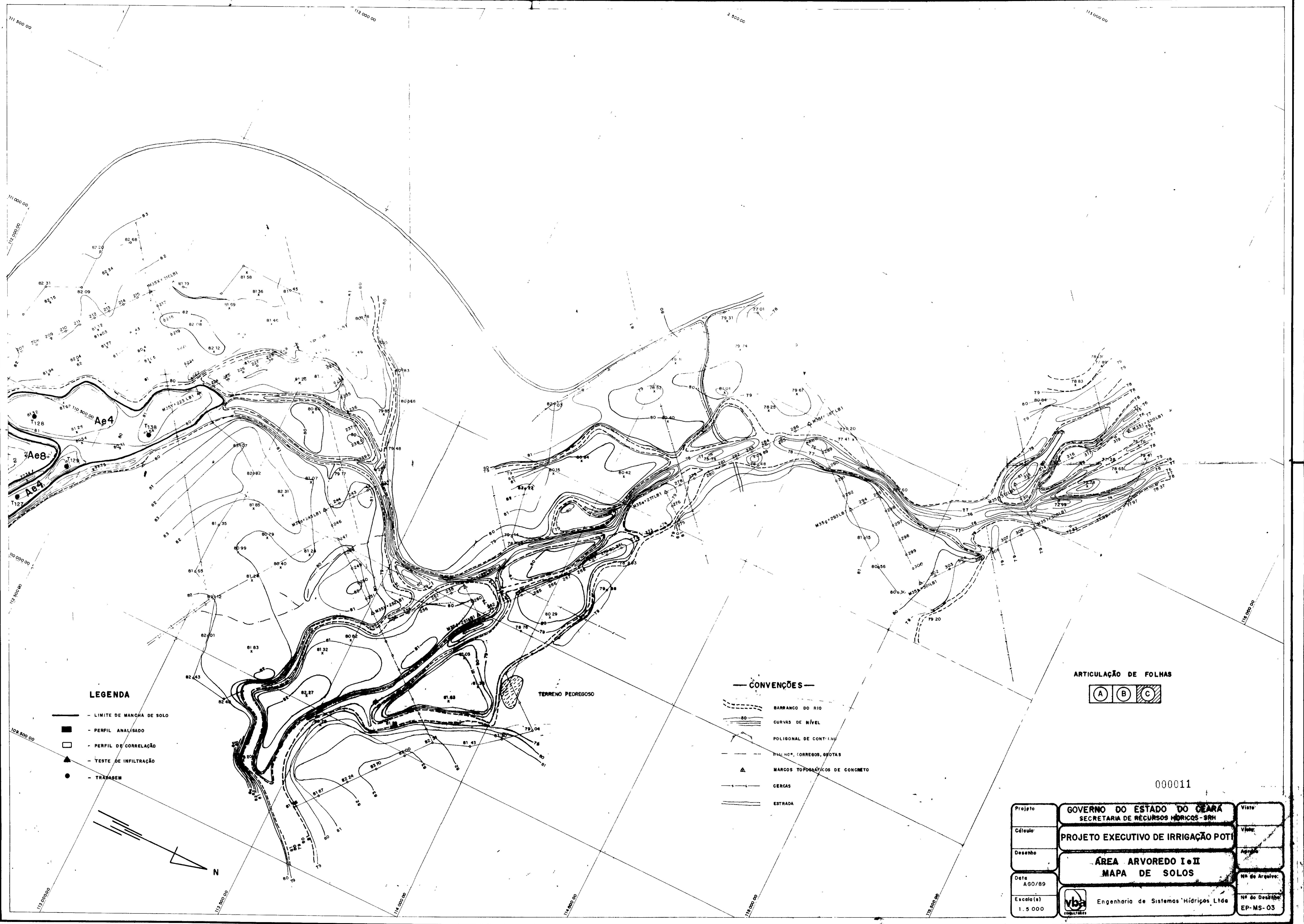


000010

Projeto	GOVERNO DO ESTADO DO CEARÁ SECRETARIA DE RECURSOS HÍDRICOS - SRH	Visto:
Cálculo	PROJETO EXECUTIVO DE IRRIGAÇÃO POTI	Visto:
Desenho	ÁREA CANTO E ARVOREDO I MAPA DE SOLOS	Aprova:
Data	AGO / 89	Nº do Arquivo:
Escala(s)	1:5.000	Nº do Desenho EP-MS-02



Engenharia de Sistemas Hídricos Ltda.



LEGENDA


- LIMITE DE MANCHA DE SOLO
- PERFIL ANALISADO
- PERFIL DE CORRELAÇÃO
- ▲ TESTE DE INFILTRAÇÃO
- TRABAGEM

TERRENO PEDREGOSO

CONVENÇÕES

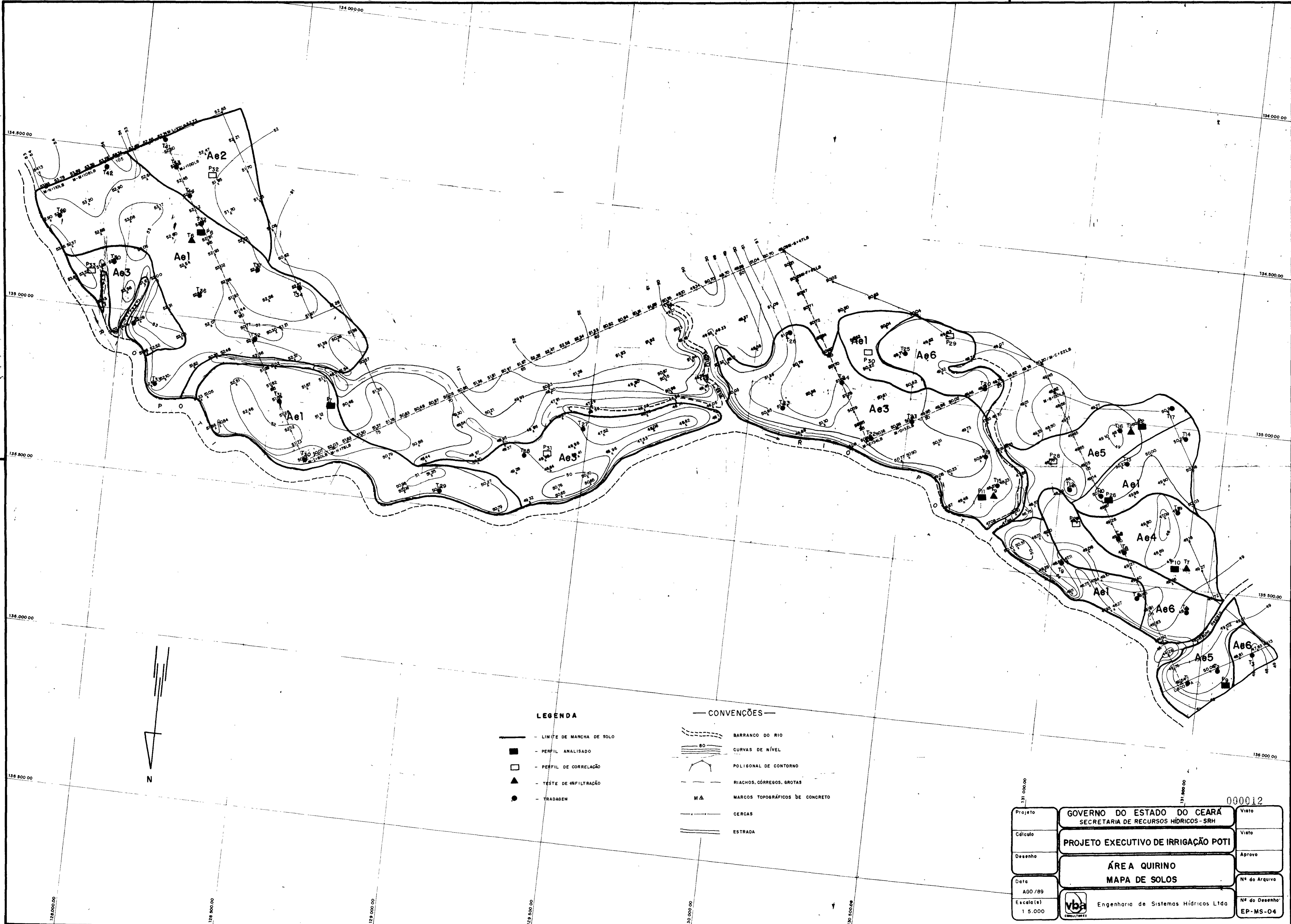
- BARRANCO DO RIO
- CURVAS DE NÍVEL
- POLIGONAL DE CONTÍNUO
- RIACHOS, CORREGOS, OBTAS
- ▲ MARCOS TOPOGRÁFICOS DE CONCRETO
- CERCAS
- ESTRADA

ARTICULAÇÃO DE FOLHAS



000011

Projeto	GOVERNO DO ESTADO DO CEARÁ SECRETARIA DE RECURSOS HÍDRICOS - SRH	Visto
Código	PROJETO EXECUTIVO DE IRRIGAÇÃO POTI	Visto
Desenho	ÁREA ARVOREDO I e II MAPA DE SOLOS	Assin.
Data	AGO/89	Nº de Arquivo
Escala(s)	1:5.000	Nº do Desenho
	Engenheiro de Sistemas Hídricos Ltda	EP-MS-03



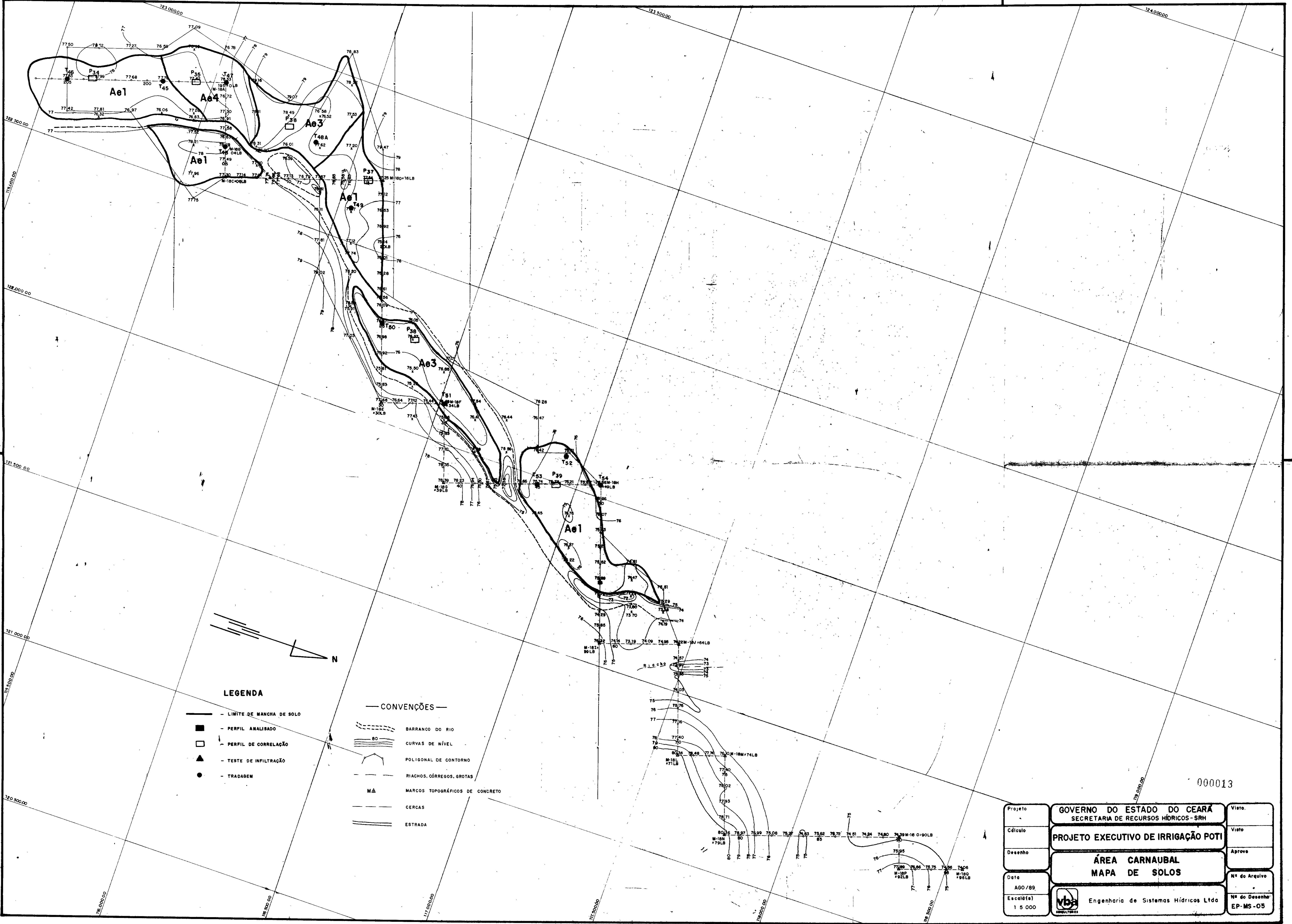
LEGENDA

- LIMITE DE MANCHA DE SOLO
- - PERFIL ANALISADO
- - PERFIL DE CORRELAÇÃO
- ▲ - TESTE DE INFILTRAÇÃO
- - TRADAGEM

CONVENÇÕES

- BARRANCO DO RIO
- CURVAS DE NÍVEL
- POLIGONAL DE CONTORNO
- RIACHOS, CÓRREGOS, GROTAS
- M▲ MARCOS TOPOGRÁFICOS DE CONCRETO
- CERCAS
- ESTRADA

Projeto	GOVERNO DO ESTADO DO CEARÁ SECRETARIA DE RECURSOS HÍDRICOS - SRH	000012
Cálculo	PROJETO EXECUTIVO DE IRRIGAÇÃO POTI	Visto
Desenho	ÁREA QUIRINO MAPA DE SOLOS	Aprova
Data	AGO / 89	Nº do Arquivo
Escala(s)	1:5.000	Nº do Desenho
	vba Engenharia de Sistemas Hídricos Ltda	EP-MS-04



LEGENDA

- LIMITE DE MANCHA DE SOLO
- PERFIL ANALISADO
- PERFIL DE CORRELAÇÃO
- ▲ TESTE DE INFILTRAÇÃO
- TRADAGEM

CONVENÇÕES

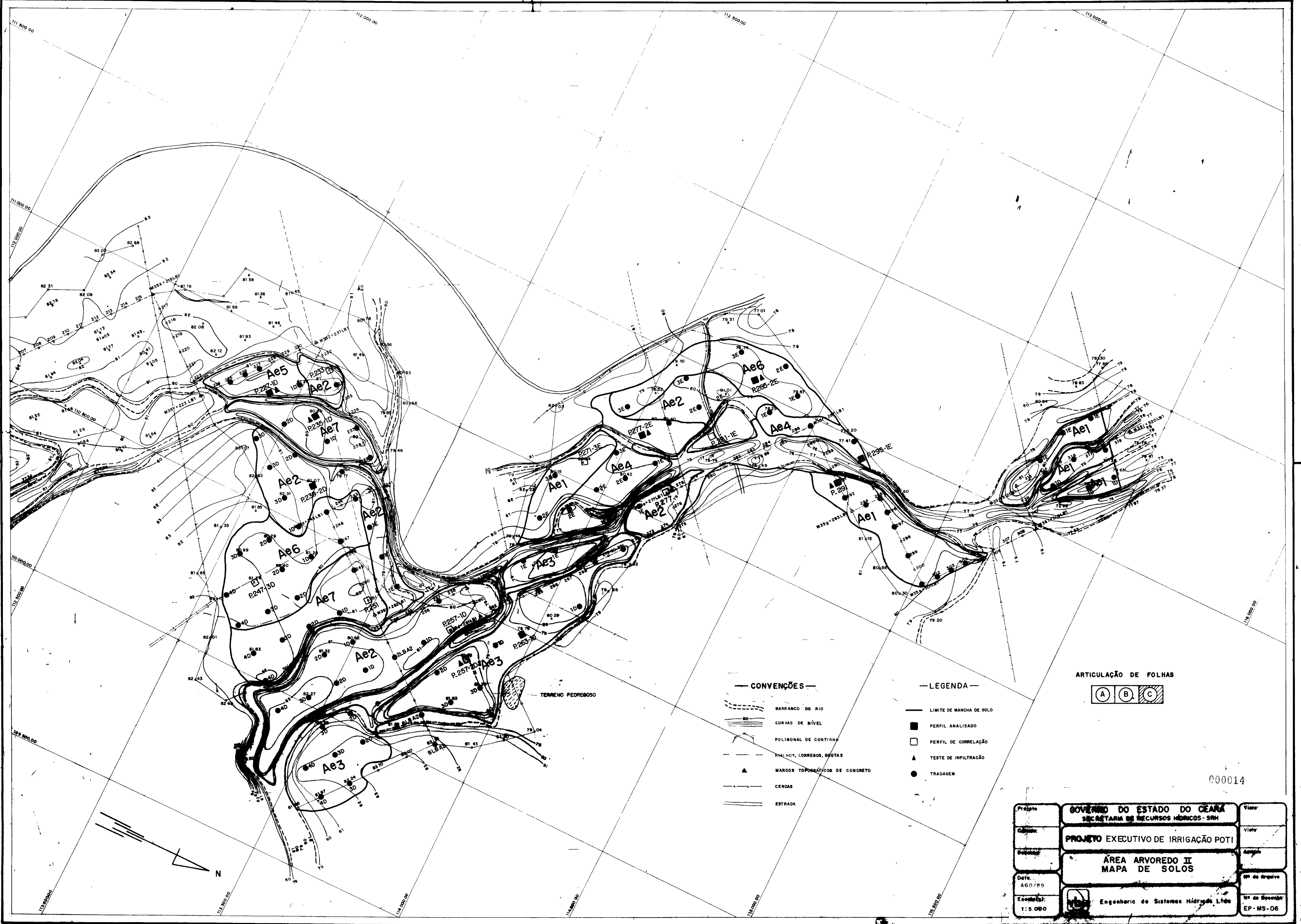
- BARRANCO DO RIO
- CURVAS DE NÍVEL
- POLIGONAL DE CONTORNO
- RIACHOS, CÓRREGOS, GROTAS
- M.A. MARCOS TOPOGRÁFICOS DE CONCRETO
- CERCAS
- ESTRADA

000013

Projeto	GOVERNO DO ESTADO DO CEARÁ SECRETARIA DE RECURSOS HÍDRICOS-SRH	Visto
Cálculo	PROJETO EXECUTIVO DE IRRIGAÇÃO POTI	Visto
Desenho	ÁREA CARNAUBAL MAPA DE SOLOS	Aprova
Data	AGO/89	Nº do Arquivo
Escala	1:5.000	Nº do Desenho EP-MS-05



Engenharia de Sistemas Hídricos Ltda



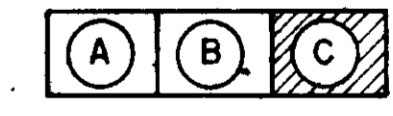
— CONVENÇÕES —

- BARRANCO DO RIO
- CURVAS DE NÍVEL
- POLIGONAL DE CONTORNOS
- MARCOS, CORNEROS, SPOTS
- MARCOS TOPOGRÁFICOS DE CONCRETO
- CERCAS
- ESTRADA

— LEGENDA —

- LIMITE DE MANCHA DE SOLO
- PERFIL ANALISADO
- PERFIL DE CORRELAÇÃO
- TESTE DE INFILTRAÇÃO
- TRADAGEM

ARTICULAÇÃO DE FOLHAS



000014

Projeto	GOVERNO DO ESTADO DO CEARÁ SECRETARIA DE RECURSOS HÍDRICOS - SRH	Visto
Objetivo	PROJETO EXECUTIVO DE IRRIGAÇÃO POTI	Visto
Assunto	ÁREA ARVOREDO II MAPA DE SOLOS	Assinado
Data	AGO/89	Nº de Arquivo
Escala	1:5.000	Nº de Desenho EP-MS-06