

FOLHA DE DADOS - GED/SRH

TIPO DE DOCUMENTO: Relatório

Identidade GED: 0183/01/01/D

Lote: 1874

Nº de Registro: 98/0617

Autores: SRH/COGERH/PIVOT

Programa: PROVAR-CE

Título: Açude público Flor do campo - plano de reassentamento da população

Sub-Título 1: Pesquisa agro-sócio-econômica

Sub-Título 2: Textos

Nº de Páginas: 115 p + 2 plantas

Volume: I

Tomo: I

Editor: PIVOT

Data de Publicação (mês/ano): Junho/1997

Local de Publicação: Fontaleza

Localização da Obra

Tipo de Empreendimento:

<input checked="" type="checkbox"/> Barragem	<input type="checkbox"/> Açude	<input type="checkbox"/> Adutora	<input type="checkbox"/> Canal / Eixo de Transp.	<input type="checkbox"/> Outro
Rio / Riacho Barrado: <u>Rio Pcti</u>		Fonte Hídrica: _____		

Bacia: Rio Paraíba

Sub-bacia: _____

Municípios: novo Oriente

Distrito: Almas

Microregião: Sedão de Crateras

Estado: Ceará



GOVERNO DO ESTADO DO CEARÁ

SECRETARIA DOS RECURSOS HÍDRICOS

COMPANHIA DE GESTÃO DOS RECURSOS HÍDRICOS - COGERH

PROJETO DE DESENVOLVIMENTO URBANO E GESTÃO DOS RECURSOS HÍDRICOS
DO ESTADO DO CEARÁ PROURB/CE

AÇUDE PÚBLICO FLOR DO CAMPO

PLANO DE REASSENTAMENTO DA POPULAÇÃO

TOMO I - PESQUISA AGRO-SÓCIO-ECONÔMICA

VOLUME 1 - TEXTOS

PIVOT

0183/01/01/D

Lote 01874 - Prep Scan () Index ()
Projeto Nº 183/01/01/D
Volume _____
Qtd A4 _____ Qtd A3 _____
Qtd A2 _____ Qtd A1 _____
Qtd A0 _____ Outros _____

FORTALEZA


Junho/1997

GOVERNO DO ESTADO DO CEARÁ
SECRETARIA DOS RECURSOS HÍDRICOS
COMPANHIA DE GESTÃO DOS RECURSOS HÍDRICOS

PLANO DE REASSENTAMENTO DA POPULAÇÃO DO
AÇUDE FLOR DO CAMPO

TOMO I - PESQUISA AGRO-SÓCIO-ECONÔMICA
VOLUME 1 - TEXTOS

JUNHO/1997



000003

SUMÁRIO

SUMÁRIO

	PÁGINAS
APRESENTAÇÃO.....	4
1 - INTRODUÇÃO.....	6
2 - CARACTERIZAÇÃO DO EMPREENDIMENTO	8
2.1 - Localização e Acesso.....	9
2.2 - Características Técnicas do Reservatório	9
3 - AVALIAÇÃO SÓCIO-ECONÔMICA DA ÁREA AFETADA	12
3.1 - A Pesquisa Sócio-Econômica e a Metodologia Empregada.....	13
3.2 - Aspectos Gerais da Área	13
3.3 - Aspectos Populacionais.....	16
3.4 - Aspectos Sociais.....	18
3.4.1 - Nível de Instrução	18
3.4.2 - Recursos de Água e Energia da Propriedade	18
3.4.3 - Forma de Exploração da Terra	18
3.4.4 - Associativismo	23
3.4.5 - Força de Trabalho da População	23
3.5 - Aspectos Econômicos	26
3.5.1 - Generalidades	26
3.5.2 - Exploração Agrícola	26
3.5.3 - Exploração pecuária	33
3.5.4 - Despesas Realizadas pelos Proprietários	37
3.5.5 - Síntese dos Aspectos Econômicos	40
3.6 - Caracterização das Propriedades.....	43
3.7 - Caracterização dos proprietários	45
3.8 - Caracterização dos Moradores e Benfeitores.....	47
4 - IDENTIFICAÇÃO DOS OCUPANTES DA BACIA HIDRÁULICA	50
4.1 - Considerações Iniciais	51
4.2 - Caracterização da População Atingida.....	51
4.3 - Indicações e Encaminhamento dos Benefícios do Plano de Reassentamento.	60
5 - IDENTIFICAÇÃO DE ÁREAS PARA O REASSENTAMENTO	63
5.1 - Introdução	64
5.2 - Características Edáficas das Áreas	66
5.3 - Escolha da Área	66
ANEXO 1 - MODELOS DOS QUESTIONÁRIOS.....	67
ANEXO 2 - DESENHOS.....	68

APRESENTAÇÃO

000006

Os documentos, aqui apresentados consolidam os serviços executados do PLANO DE REASSENTAMENTO DA POPULAÇÃO DO AÇUDE FLOR DO CAMPO, no âmbito do contrato, firmado entre a COMPANHIA DE GESTÃO DOS RECURSOS HIDRICOS - COGERH e a PIVOT - Projetos de Irrigação Consultoria e Assessoria Ltda

Os estudos desenvolvidos, conforme o Termo de Referências, foram constituídos por atividades específicas, as quais permitiram a elaboração dos seguintes relatórios que compõem o acervo do Projeto

- Tomo I - Pesquisa Agro-Sócio-Econômica,
 - Volume 1 - Textos.
 - Volume 2 - Questionários Aplicados. ?
- Tomo II - Plano de Reassentamento ?

O presente volume corresponde ao Tomo I, Volume 1, no qual são apresentados as informações e os dados obtidos através da pesquisa aplicada na área da bacia hidráulica do Açude em estudo

1 - INTRODUÇÃO

000008

O presente relatório é composto por duas partes essenciais

- a primeira apresenta o diagnóstico socio-econômico da área de influência do projeto e da área onde será construído o Açude Flor do Campo.
- a segunda parte identifica áreas, nas quais possa ser assentada a população diretamente afetada com a construção do reservatório, que servirá de base para o desenvolvimento de alternativas de reassentamento a serem estudadas

Os estudos socio-econômicos foram desenvolvidos a partir de dados obtidos na pesquisa de campo, realizada pela PIVOT - Projetos de Irrigação Consultoria e Assessoria Ltda., na área da bacia hidráulica do açude e no cadastramento da Bacia Hidráulica elaborado pela VBA - Consultores complementados pelas publicações do FIBGE e do IPLANCE

A identificação de áreas para o estudo de alternativas de reassentamento foi realizada através de visita ao campo, e teve como apoio o estudo pedológico, a nível de reconhecimento, também desenvolvido pela VBA-Consultores, quando da elaboração do Plano de Aproveitamento do Reservatório

Todos os preços, utilizados no presente volume, têm como referência o mês de junho de 1997 tendo sido consideradas os seguintes valores básicos

- Salário mínimo mensal = R\$ 120,00
- US\$ 1,00 = R\$ 1,070 (Câmbio Oficial)

2 - CARACTERIZAÇÃO DO EMPREENDIMENTO

2.1 - Localização e Acesso

A área objeto da pesquisa é constituída pela bacia hidráulica do Açude Público Flor do Campo, a ser construído pelo SRH, através do PROURB

O açude público Flor do Campo será localizado na bacia do Parnaíba, resultante do barramento do rio Poti no Sítio Almas, a cerca de 16 km a nordeste do município de Novo Oriente no Estado do Ceará. A ligação entre a sede municipal e o local da barragem é feita através de estrada vicinal de traçado sinuoso, que tem seu início da porção sudeste da cidade de Novo Oriente junto a rodovia CE-104

O acesso a área do empreendimento é feito através da BR-020, Fortaleza-Caninde-Cruzeta, 257 km, Cruzeta-Crateús via BR-226, 92 km, e Crateús-Novo Oriente via CE-187, que segue 16 km a sudeste do Município por via carroçável até o Sítio Almas

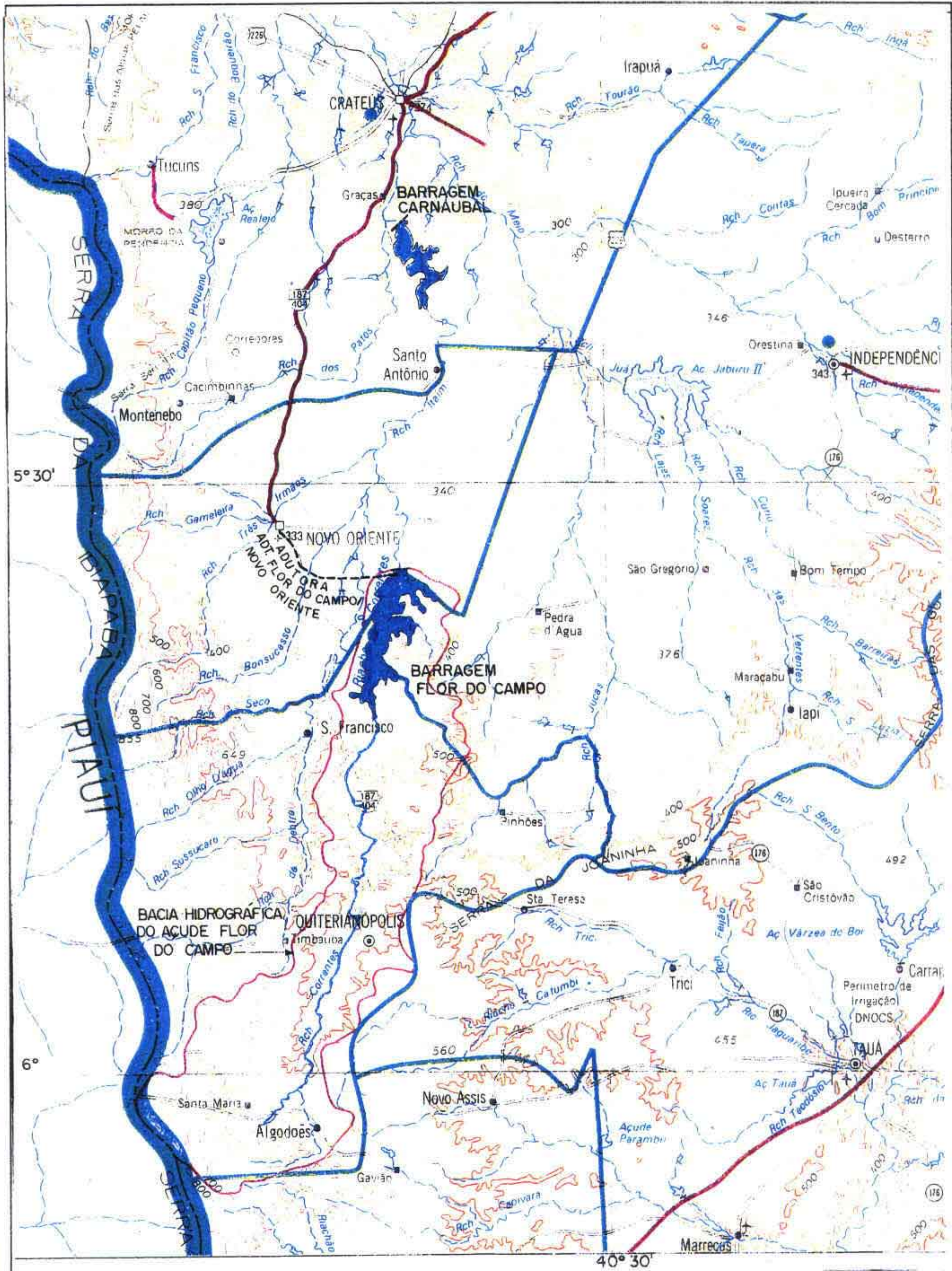
O mapa de localização e acesso (Figura 2.1) é mostrado a seguir

2.2 - Características Técnicas do Reservatório

De acordo com as informações obtidas do Projeto Executivo elaborado pela VBA-Consultores, o Açude projetado apresenta as seguintes características

a) Características Gerais

- | | |
|------------------------------|--|
| • Localização | Novo Oriente |
| • Rio Barrado | Poti |
| • Sistema | Poti |
| • município | Novo Oriente |
| • área da bacia hidrográfica | 647,8 km ² |
| • área da bacia hidráulica | 1 976,00 ha (nível máximo de cheia) |
| • capacidade | 111,3 x 10 ⁶ m ³ |



FONTE : SEPLAN/IPLANCE, 1994

ESCALA: 1:500.000

FIGURA 2.1- MAPA DE LOCALIZAÇÃO

- volume morto 8.3 x 10⁶ m³
- cota do NA máximo operacional 351.00 m
- cota do NA mínimo operacional 340.80 m
- cota do NA máximo de cheia (TR = 1000 anos) 353.70 m
- volume regularizado (F = 90%) = 0.38 m³

b) Barragem Principal

- tipo terra homogênea
- comprimento 697.0 m
- altura máxima 21.14 m
- cota do coroamento 355.40 m

c) Sangradouro

- tipo canal, com muro vertedouro
(perfil Creager)
- largura 80.0 m
- cota da soleira 351.0 m
- lâmina máxima montante 2,70 m

d) Tomada D'água

- tipo galeria com controle a jusante
- comprimento 102.6 m
- diâmetro 700 mm
- cota da geratriz inferior a montante 338.50 m

3 - AVALIAÇÃO SÓCIO-ECONÔMICA DA ÁREA AFETADA

3.1 - A Pesquisa Sócio-Econômica e a Metodologia Empregada

A metodologia utilizada nos trabalhos de campo, compreendem a aplicação de dois tipos de questionários, cujos modelos se encontram no Anexo 1

Os questionários aplicados junto à população a ser atingida com a construção da Barragem Flor do Campo são apresentados em volume separado que se constitui no Volume 1, Tomo 2 - Questionários Aplicados

A pesquisa foi do tipo exaustiva, tendo sido aplicados questionários junto a todos os proprietários residentes na área (Formulário B) e junto aos moradores e ou benfeitores (Formulário A) Os dados provenientes da pesquisa foram tratados em escritório e agrupados em quadros de saída apresentados nos capítulos 3 e 4

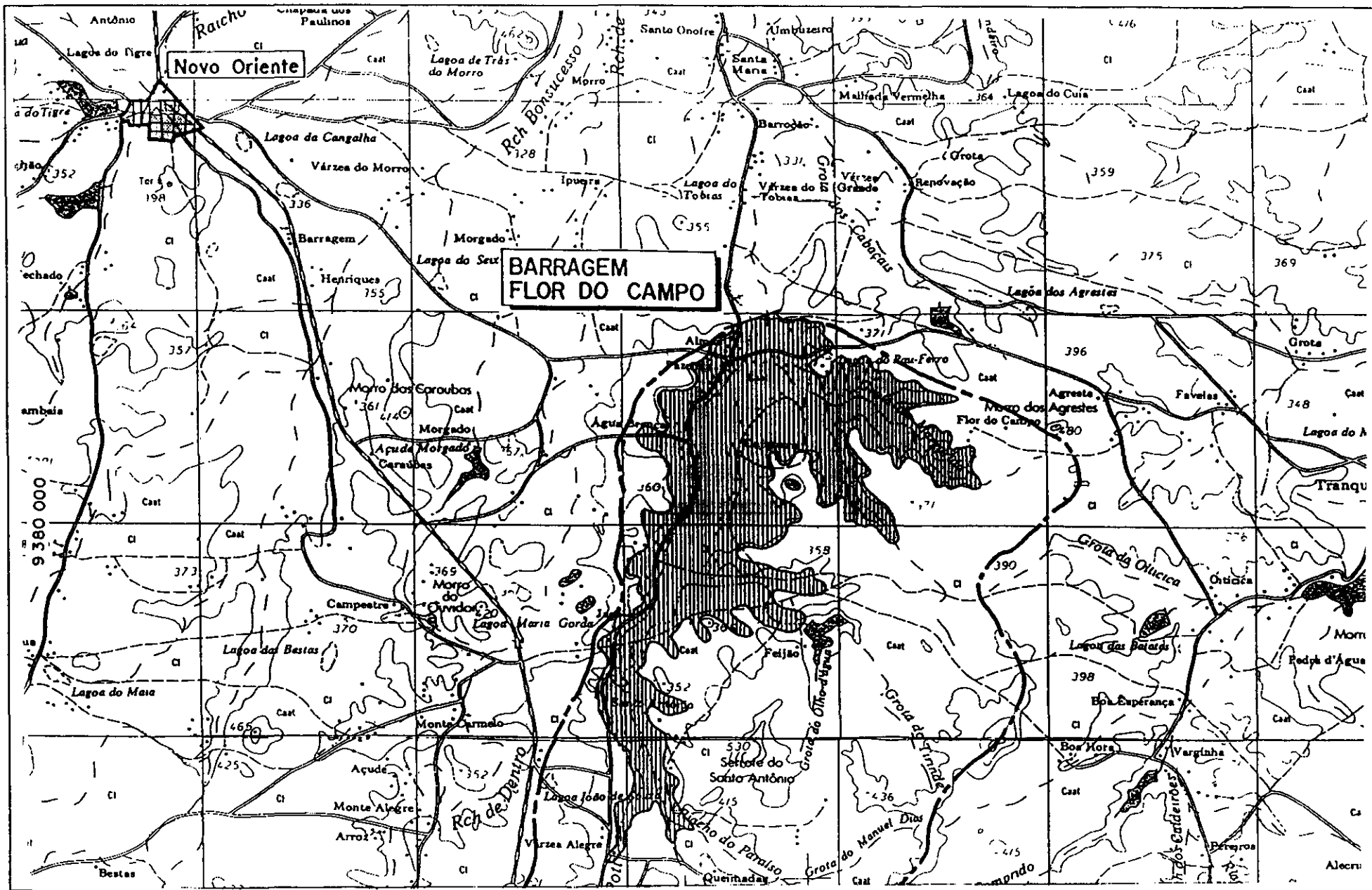
Deve-se ressaltar que, com exceção das referências feitas ao FIBGE, ao IPLANCE ou ao Levantamento Cadastral elaborado pela VBA, todos os dados deste relatório são resultados da análise do conjunto dos questionários anteriormente citados, pois estes, permitem uma caracterização detalhada das questões sócio-econômicas da área

3.2 - Aspectos Gerais da Área

Segundo os estudos desenvolvidos pela VBA-Consultores, a área afetada com a construção do Açude Flor do Campo e definida pelos seguintes Parâmetros

- cota da soleira do sangradouro	351,0 m.
- cota da bacia hidráulica = cota de sangria máxima	353,70 m.
- área da poligonal desapropriação	3 829,06 ha.
- perímetro da poligonal	64,66 km

A "Poligonal de Desapropriação", segundo a experiência da Secretaria de Recursos Hídricos em assentamentos Rurais, apresentada no documento "Política e Estratégia de Reassentamento", elaborado pela SDU PROURB-Ce, em novembro de 1995, define três zonas distintas no contorno da bacia hidráulica (Ver Figura 3.1) a seguir transcritas



FONTE: SUDENI.

ESCALA: 1:100.000

FIGURA 3.1 - BACIA HIDRÁULICA

000016

- zona normal de inundação, localizada abaixo do nível da soleira do sangradouro. Admite uma faixa alternada entre úmida e seca, sujeita as flutuações do lago
- zona de preservação, limitada entre o nível da soleira do sangradouro e o nível do coroamento do maciço. Área sujeita a inundação nos anos de enchentes até os níveis de sangria. Também, em alguns casos, definida como sendo o nível máximo de sangria e mais 100 m
- zona de reassentamento "voluntário", limitada entre o nível do coroamento do maciço e o final da propriedade, no divisor de águas ou cruzamento de outros divisores

Assim sendo, os dados aqui apresentados referem-se as 128 propriedades que compõem a área da bacia hidráulica do açude e que por sua vez define a poligonal de desapropriação (ver desenho no anexo 2)

A área da bacia hidráulica da Barragem Flor do Campo tem densidade populacional bastante significativa. Ao longo da extensão total da bacia que é de aproximadamente 11.00 km, a quantidade de casas residenciais chega ao número de 192 unidades

A primeira localidade a ser atingida pela barragem da margem esquerda e o povoado Almas situado praticamente no local do eixo barrável, sendo que existe até casas construídas no local do barramento. Tal povoado conta com aproximadamente 21 casas construídas sendo a maioria delas cobertas com telhas e paredes em tijolo comum ("adobe"). Também inseridos na área afetada, pela margem esquerda estão os povoados Bananeira a 2,7 km do eixo barrável com 4 residências, Sítio Jacu a 8,0 km com 8 residências, Sítio Santo Antônio a 9,5 km com 11 casas e o Sítio Várzea Alegre com 10 residências

Na margem direita situam-se as localidades Sítio Almas, com 21 residências seguida do Sítio Flor do Campo a 5,0 km do barramento com 8 residências, Sítio Água Branca a 8,0 km com 8 residências, Sítio Feijão a 10,5 km com 5 residências e Sítio Queimadas a 11,0 km com 6 residências

Na área de domínio do Sangradouro situam-se as localidades Sítio Várzea Grande e Sítio Renovação, sem residências

As casas cadastradas, em numero de 192 apresentam padrões semelhantes, ou seja tem cobertura de telha, paredes feitas com tijolos fabricados pelos proprios moradores e, em algumas delas existe piso cimentado liso

Foram ainda cadastrados na área 3 grupos escolares, 1 associação comunitaria, 16 pequenos açudes e 43 cacimbões

3.3 - Aspectos Populacionais

De acordo com a Pesquisa de Campo (PIVOT, 1997), residem na area da pesquisa 809 pessoas compreendendo 187 familias e abrangendo 58 proprietários residentes e 129 moradores. O Quadro 3.1 retrata a distribuição da população por sexo e faixa etária. A análise do Quadro permite destacar os seguintes pontos

- a população da área é bastante jovem, constatando-se que 40,91% tem menos de 20 anos e apenas 12% têm idade superior a 60 anos.
- as familias são numerosas, com 4,32 pessoas, em média, sendo que entre os moradores a media é de 4,13 pessoas, aumentando para 4,69 entre os proprietarios.
- existe uma pequena predominância do percentual de pessoas pertencentes ao sexo masculino (53,4%) e as pertencentes ao sexo feminino (46,6%).
- quanto ao vinculo com a terra, 34,1% da população residente na area da bacia hidráulica é constituída por proprietários, enquanto 65,9% são moradores.

verifica-se ainda que a maior concentração da população encontra-se nos extratos de área de 10 - 50 ha e 50 - 100 ha, com 40,8% e 30,0% respectivamente

A area total coberta pela pesquisa apresenta uma densidade demografica de 21,13 hab/km², valor inferior ao apresentado, em 1994, no município de Novo Oriente, 28,38 hab/km², segundo o Anuário Estatístico do Ceará (1995/96 - IPLANCE)

QUADRO 3.1 - POPULAÇÃO RESIDENTE NA ÁREA DA BACIA HIDRAULICA
AÇUDE FLOR DO CAMPO

DISCRIMINAÇÃO		EXTRATO DE ÁREA (ha)																		TOTAL
		< 5,0			5,1 - 10,0			10,1 - 50,0			50,1 - 100,0			100,1 - 1000,0			> 1000,0			
		PROP	MORAD	TOTAL	PROP	MORAD	TOTAL	PROP	MORAD	TOTAL	PROP	MORAD	TOTAL	PROP	MORAD	TOTAL	PROP	MORAD	TOTAL	
NUMERO DE FAMILIAS		4	5	9	7	4	11	25	48	73	16	36	52	6	35	41		1	1	187
POPULAÇÃO MASCULINA POR FAIXA ETARIA (hab)	< 10 Anos	4	1	5	1	-	1	10	30	40	5	22	27	1	18	19	-	-	-	92
	10 - 20 Anos	2	1	3	1		1	11	28	39	9	23	32	2	19	21	-	-	-	96
	20 - 40 nos	3	1	4	7	2	9	26	29	55	10	18	28	3	23	26	-	-	-	122
	40 - 60 Anos	2	2	4	2	-	2	8	17	25	8	13	21	1	11	12		1	1	65
	> 60 Anos	3	1	4	3	2	5	14	9	23	10	6	16	4	5	9	-	-	-	57
TOTAL 1		14	6	20	14	4	18	69	113	182	42	82	124	11	76	87	-	1	1	432
POPULAÇÃO FEMININA POR FAIXA ETARIA (hab)	< 10 Anos	-	2	2	1	2	3	6	24	30	2	16	18	-	8	8		-	-	61
	10 - 20 Anos	2	-	2	2	-	2	15	19	34	7	18	25	1	18	19	-	-	-	82
	20 - 40 nos	3	2	5	7	2	9	12	28	40	13	29	42	2	21	23	-	-	-	119
	40 - 60 Anos	3	1	4	2	-	2	12	20	32	9	13	22	5	9	14	-	1	1	75
	> 60 Anos	3	2	5	2	3	5	8	4	12	7	5	12	2	4	6	-	-	-	40
TOTAL 2		11	7	18	14	7	21	53	95	148	38	81	119	10	60	70	-	1	1	377
POPULAÇÃO TOTAL POR FAIXA ETARIA (hab)	< 10 Anos	4	3	7	2	2	4	16	54	70	7	38	45	1	26	27	-	-	-	153
	10 - 20 Anos	4	1	5	3	-	3	26	47	73	16	41	57	3	37	40	-	-	-	178
	20 - 40 nos	6	3	9	14	4	18	38	57	95	23	47	70	5	44	49	-	-	-	241
	40 - 60 Anos	5	3	8	4		4	20	37	57	17	26	43	6	20	26	-	2	2	140
	> 60 Anos	6	3	9	5	5	10	22	13	35	17	11	28	6	9	15		-	-	97
TOTAL GERAL		25	13	38	28	11	39	122	208	330	80	163	243	21	136	157	-	2	2	809

FONTE: PIVOT Pesquisa de campo, 1997

000019

Esse valor deve-se, exatamente ao fato da área estar assentada sobre semi-árida e sem acesso a água, apresentado assim uma densidade baixa (Quadro 3.2). Entretanto, quando observa-se a densidade por extrato de uma área verifica-se uma extrema concentração nas propriedades com áreas inferiores a 50 ha ($374,38 \text{ hab}\cdot\text{km}^2$), e um decréscimo à medida que a área das propriedades aumenta até uma concentração mínima de $0,33 \text{ hab}\cdot\text{km}^2$ no extrato de propriedades com áreas superiores a 1.000 ha.

3.4 - Aspectos Sociais

3.4.1 - Nível de Instrução

O Quadro 3.3 retrata o nível de instrução da população abrangida pela pesquisa. Considerando-se a população maior de 8 anos, cerca de 16,35% se enquadram como analfabetos, 27,35% semi-analfabetos (apenas assina o nome mas não lê), o que pode ser considerado um número elevado mesmo a área situando-se no meio rural nordestino.

3.4.2 - Recursos de Água e Energia da Propriedade

O suprimento da água para beber (ver Quadro 3.4) é obtido, quase sempre de Rio Riacho Lagoa e de cacimbas ou poços, com distâncias variáveis em função da época do ano.

Quanto a energia elétrica a área pesquisada não dispõe deste recurso.

3.4.3 - Forma de Exploração da Terra

A forma atual de exploração da terra é apresentada no Quadro 3.5, conforme os estratos de área de propriedades. Verifica-se que a grande maioria das explorações são feitas diretamente pelos proprietários (89%), enquanto 8% das propriedades tem suas terras exploradas por parentes dos donos de terra e os 3% restantes por moradores.

**QUADRO 3.2 - DENSIDADE DEMOGRÁFICA RURAL
DA ÁREA DA BACIA HIDRÁULICA (1)**

DISCRIMINAÇÃO	DENSIDADE DEMOGRÁFICA(hab/km ²)
ÁREA DA BACIA HIDRAULICA	21,13
< 5,0	374,38
5,1 - 10,0	92,95
10,1 - 50,0	49,18
50,1 - 100,0	20,66
100,1 - 1000,	11,86
> 1000,0	0,33
MUNICIPIO DE NOVO ORIENTE (2)	28,38

(1) - CONSIDERANDO SOMENTE A ÁREA A SER DESAPROPRIADA (ÁREA DO LOTE)

(2) - FONTE ANUÁRIO ESTATÍSTICO DO CEARA - 1995/96

000021

**QUADRO 3.3 - NÍVEL DE INSTRUÇÃO DA POPULAÇÃO RESIDENTE
NA ÁREA DA BACIA HIDRAULICA (1)**

ENTRATO DE ÁREA (ha)	ANALFABETOS		SEMI-ANALFABETOS		ALFABETIZADOS		MÉDIO/SUPERIOR		TOTAL	
	NUMERO	%	NUMERO	%	NUMERO	%	NUMERO	%	NUMERO	%
< 5,0	12,00	1,77	5,00	0,74	14,00	2,06	0,00	0,00	31,00	4,57
5,1 - 10,0	3,00	0,44	8,00	1,18	24,00	3,53	0,00	0,00	35,00	5,15
10,1 - 50,0	53,00	7,81	80,00	11,78	140,00	20,62	0,00	0,00	273,00	40,21
50,1 - 100,0	26,00	3,83	51,00	7,51	130,00	19,15	0,00	0,00	207,00	30,49
100,1 - 1000,	17,00	2,50	39,00	5,74	75,00	11,05	0,00	0,00	131,00	19,29
> 1000,0	0,00	0,00	2,00	0,29	0,00	0,00	0,00	0,00	2,00	0,29
TOTAL	111,00	16,35	185,00	27,25	383,00	56,41	0,00	0,00	679,00	100,00

(1) - CONSIDERANDO A POPULAÇÃO COM IDADE SUPERIOR A 8 ANOS

000022

**QUADRO 3 4 - RECURSOS D'AGUA NAS PROPRIEDADES
NA ÁREA DA BACIA HIDRAULICA - VALORES PERCENTUAIS (1)**

EXTRATO DE ÁREA (ha)	FONTE D'AGUA PARA CONSUMO HUMANO E ANIMAL							
	RIO RIACIO, LAGOA		CACIMBA/POÇO		AÇUDE		PROP SEM RECURSOS	
	INVERNO	VERÃO	INVERNO	VERÃO	INVERNO	VERÃO	INVERNO	VERÃO
< 5,0	4,00	4,00	3,00	4,00	0,00	0,00	0,00	0,00
5,1 - 10,0	7,00	6,00	3,00	4,00	0,00	0,00	0,00	0,00
10,1 - 50,0	31,00	20,00	3,00	5,00	1,00	0,00	0,00	0,00
50,1 - 100,0	21,00	17,00	20,00	26,00	4,00	3,00	1,00	0,00
100,1 - 1000,	10,00	7,00	18,00	25,00	2,00	2,00	0,00	0,00
> 1000,0	0,00	0,00	9,00	12,00	1,00	1,00	0,00	0,00
TOTAL	73,00	54,00	56,00	76,00	8,00	6,00	1,00	0,00

(1) - CONSIDERANDO O NÚMERO TOTAL DE QUESTIONÁRIO APLICADOS IGUAL A 100

FONTE: PIVOT Pesquisa de campo, 1997

000023

QUADRO 3.5 - FORMAS DE EXPLORAÇÃO DA TERRA NA ÁREA DO PROJETO
VALORES PERCENTUAIS (1)

EXTRATO DE AREA (ha)	FORMAS DE EXPLORAÇÃO		
	DIRETAMENTE PELO PROPR	PARENTES	MORADORES
< 5,0	4,00	-	-
5,1 - 10,0	8,00	-	1,00
10,1 - 50,0	34,00	3,00	1,00
50,1 - 100,0	29,00	4,00	-
100,1 - 1000,	13,00	1,00	-
> 1000,0	1,00	-	1,00
TOTAL	89,00	8,00	3,00

(1) - CONSIDERANDO O NUMERO TOTAL DE QUESTIONÁRIOS APLICADOS IGUAL A 100

FONTE PIVOT, Pesquisa de campo, 1997

PJ0024

3.4.4 - Associativismo

Tentando aferir o grau de associativismo dos entrevistados, foi apropriada sua participação em cooperativas, associações e sindicatos rurais (Quadro 3.6). Nota-se que o grau de associativismo é considerado baixo, com apenas 5,97% dos entrevistados estando ligados a cooperativas e 67,16%, ligados a algum sindicato e 26,87% ligados a associações.

3.4.5 - Força de Trabalho da População

A pesquisa apropriou, segundo informações dos entrevistados, qual o contingente populacional na área da bacia hidráulica, que se encontra apto aos trabalhos agrícolas (Quadro 3.7), representado pela população masculina superior a 10 anos e a população feminina entre 10 e 60 anos.

Considerando-se os valores constantes no Quadro 3.1 e 3.7, constata-se que 76,1% da população residente na área se encontra apta aos trabalhos agrícolas.

Para o cálculo da força de trabalho real da população, em termos de jornadas totais de trabalho, foi considerado que o trabalho dos indivíduos de baixa idade, das mulheres e dos idosos não pode ser computado como jornada integral de trabalho de que possa dispor a região para os trabalhos agrícolas. Adotou-se, então, coeficientes teóricos de avaliação da força de trabalho, a fim de se estimar a força de trabalho real da população residente na área, cujos valores são expressos a seguir:

- menores de 10 anos e mulheres com mais de 60 anos: 0 jornada de trabalho
- indivíduos do sexo masculino com idade compreendidas entre 10 e 20 anos, igual a 3/4 da jornada normal de trabalho. Chegou-se a este valor levando-se em conta que os indivíduos com idade entre 10 e 15 anos corresponde a 0,5 da jornada de trabalho e aqueles entre 15 e 20 anos a uma jornada integral.
- indivíduos do sexo masculino entre 20 - 60 anos: igual a uma jornada integral.

QUADRO 3.6 - GRAU DE ASSOCIATIVISMO DOS PROPRIETÁRIOS

EXTRATO DE ÁREA (ha)	TOTAL POR EXTRATO DE AREA	COOPERATIVA		ASSOCIAÇÃO		SINDICATO	
		NUMERO	%	NUMERO	%	NUMERO	%
< 5,0	3	-	-	-	-	3	4,48
5,1 - 10,0	7	-	-	-	-	7	10,45
10,1 - 50,0	26	1	1,49	10	14,93	15	22,39
50,1 - 100,0	20	1	1,49	6	8,96	13	19,40
100,1 - 1000,	10	1	1,49	2	2,99	7	10,45
> 1000,0	1	1	1,49	-	-	-	-
TOTAL	67	4	5,97	18	26,87	45	67,16

000026

**QUADRO 3.7 - CONTINGENTE DA POPULAÇÃO RESIDENTE APTA AOS TRABALHOS AGRÍCOLAS
NA ÁREA DA BACIA HIDRÁULICA**

EXTRATO DE ÁREA (ha)	FAIXA ETÁRIA (ANOS)					TOTAL
	10 - 20 Anos	40 - 60 Anos	>60 Anos	10 - 20 Anos	40 - 60 Anos	
< 5,0	3,00	8,00	4,00	2,00	9,00	26,00
5,1 - 10,0	1,00	11,00	5,00	2,00	11,00	30,00
10,1 - 50,0	39,00	80,00	23,00	34,00	72,00	248,00
50,1 - 100,0	32,00	49,00	16,00	25,00	64,00	186,00
100,1 - 1000,	21,00	38,00	9,00	19,00	37,00	124,00
> 1000,0	0,00	1,00	0,00	0,00	1,00	2,00
TOTAL	96,00	187,00	57,00	82,00	194,00	616,00

FONTE: PIVOT. Pesquisa de campo, 1997

000027

homens com mais de 60 anos 0.5 da jornada normal de trabalho

- mulheres com idade compreendida entre 10 e 60 0.75 jornadas de trabalho

Tomando-se por base a população residente apta aos trabalhos agrícolas e aplicando-se os coeficientes indicados, obteve-se a força de trabalho real da área pesquisada, conforme os valores constantes no Quadro 3 8

A força de trabalho real da área pesquisada foi estimada em 494.5 jornadas diárias. Levando-se em conta que o número de famílias residentes é de 187 famílias, obteve-se uma força de trabalho média de 2.64 jornadas/família/dia

3.5 - Aspectos Econômicos

3.5.1 - Generalidades

A agropecuária se constitui na principal atividade econômica da área do projeto conforme verifica-se através do Quadro 3 9, no qual são apresentadas as atividades exercidas no Lote (área a ser desapropriada) e na Área Remanescente da Propriedade

3.5.2 - Exploração Agrícola

a) Áreas Ocupadas pelas Culturas

O Quadro 3 10 mostra a ocupação dos solos na área coberta pela pesquisa referente ao ano agrícola de 1996. Os dados levantados dizem respeito aos plantios das culturas puras e consorciadas. Da análise do quadro, podemos tirar as seguintes conclusões

- para a área como um todo, a superfície cultivada total é de 707.6 ha, representando 5.87% da área total estudada, demonstrando o pouco aproveitamento agrícola

**QUADRO 3.8 - ESTIMATIVA DA FORÇA REAL DE TRABALHO
NA ÁREA DA BACIA HIDRÁULICA**

EXTRATO DE ÁREA (ha)	NUMERO DE JORNADAS
< 5,0	20,50
5,1 - 10,0	24,00
10,1 - 50,0	200,25
50,1 - 100,0	147,75
100,1 - 1000,	100,25
> 1000,0	1,75
TOTAL	494,50

FONTE PIVOT, Pesquisa de campo, 1997

**QUADRO 3.9 - ATIVIDADES ECONOMICAS EXERCIDAS NAS PROPRIEDADES
VALORES PERCENTUAIS (1)**

EXTRATO DE ÁREA (ha)	NA ÁREA REMANESCENTE			
	AGRICULTURA	PECUÁRIA	EXT VEGETAL	SERVIÇOS
< 5,0	6,00	3,00	-	-
5,1 - 10,0	7,00	6,00	-	-
10,1 - 50,0	27,00	25,00	-	-
50,1 - 100,0	23,00	21,00	-	-
100,1 - 1000,	10,00	11,00	-	1,00
> 1000,0	-	-	-	-
TOTAL	73,00	66,00	-	1,00
EXTRATO DE ÁREA (ha)	NA ÁREA DO LOTE			
	AGRICULTURA	PECUÁRIA	EXT VEGETAL	SERVIÇOS
< 5,0	4,00	4,00	-	-
5,1 - 10,0	8,00	7,00	-	-
10,1 - 50,0	36,00	26,00	1,00	-
50,1 - 100,0	31,00	28,00	-	-
100,1 - 1000,	16,00	15,00	-	1,00
> 1000,0	1,00	1,00	-	-
TOTAL	96,00	81,00	1,00	1,00

(1) - EM RELAÇÃO AO NUMERO TOTAL DE QUESTIONÁRIOS APLICADOS, IGUAL A 100

FONTE PIVOT, Pesquisa de Campo, 1997

000030

QUADRO 3.10 - OCUPAÇÃO DOS SOLOS NA ÁREA DO PROJETO

CULTURAS	EXTRATO DE ÁREA (ha)												ÁREA CULTIVADA POR CULTURA (ha)	% EM RELAÇÃO A ÁREA TOTAL CULTIVADA
	- 5,0		5,1 - 10,0		10,1 - 50,0		50,1 - 100,0		100,1 - 1000,0		> 1000,0			
	ÁREA (ha)	% S/ A ÁREA CULTIVADA	ÁREA (ha)	% S/ A ÁREA CULTIVADA	ÁREA (ha)	% S/ A ÁREA CULTIVADA	ÁREA (ha)	% S/ A ÁREA CULTIVADA	ÁREA (ha)	% S/ A ÁREA CULTIVADA	ÁREA (ha)	% S/ A ÁREA CULTIVADA		
MILHO/FEIJÃO (1)	-	-	15,15	100,00	203,50	100,00	208,20	100,00	200,75	100,00	50,00	62,50	677,60	95,76
MILHO	-	-	-	-	-	-	-	-	-	-	30,00	37,50	30,00	4,24
ÁREA CULTIVADA (ha)	-	-	15,15	100,00	203,50	100,00	208,20	100,00	200,75	100,00	80,00	100,00	707,60	100,00
ÁREA TOTAL Ñ CULT (ha)	10,15	-	69,95	-	1 250,08	-	2 497,38	-	4 473,90	-	1 038,00	-	11 339,46	-
ÁREA TOTAL / EXTRATO (ha)	10,15	-	85,10	-	1 453,58	-	2 705,58	-	4 674,65	-	1 118,00	-	12 047,06	-

(1) CULTURAS CONSORCIADAS FONTE: PIVOT, Pesquisa de Campo 1997

P00031

- somente foi registrado na área o cultivo de culturas de subsistência, tais como o feijão e o milho, quase sempre consorciados (95,76% da área cultivada).
- examinando-se a área cultivada nas diversas classes de propriedades, constata-se que o percentual de aproveitamento dos solos é inversamente proporcional ao tamanho das propriedades, representando 17,8% nas propriedades com áreas entre 5,1 e 10 ha, 14,0% nas propriedades com áreas entre 50,1 e 100,0 ha, 4,29% no extrato de área de 100,1 a 1000 ha e 2,56% nas propriedades com áreas superiores a 1 000 ha.
- deve-se ressaltar que milho cultivado sozinho só foi verificado no extrato de áreas superiores a 1 000,0 ha

b) Produção Agrícola Total

O Quadro 3 11 retrata, por classes de propriedades, os quantitativos das produções totais provenientes das culturas puras e consorciadas. Da análise do quadro, as seguintes observações podem ser destacadas:

- para a área como um todo, as duas culturas são equivalentes, em termos de valor da produção, observando-se uma ligeira predominância do feijão (57,81%) sobre o milho.
- em termos de produção de grãos o milho contribui com 70,86% da produção total da área.
- os entrevistados declararam comercializar 67,48% da produção agrícola total. Ressalta-se ainda que em termos de comercialização os valores observados para as duas culturas são muito próximos, com 66,99% para o milho e 68,67% para o feijão.

c) Nível Atual da Agricultura praticada

Alguns indicadores do nível técnico da agricultura da área são retratados no Quadro 3 12. Da análise do referido quadro, as seguintes observações podem ser destacadas:

QUADRO 3 11 - PRODUÇÃO AGRÍCOLA NA ÁREA DO PROJETO

EXTRATO DE ÁREA (ha)	CULTURAS								TOTAIS			
	MILHO				FEIJÃO				PRODUÇÃO (kg)	VALOR R\$ 1 00	COMERC (%)	AUTO CONSUMO (%)
	PRODUÇÃO (kg)	VALOR R\$ 1 00	COMERC (%)	AUTO CONSUMO (%)	PRODUÇÃO (kg)	VALOR R\$ 1 00	COMERC (%)	AUTO CONSUMO (%)				
0 - 5 0	6 180,00	1 112,40	48,54	51,46	1 620,00	972,00	11,11	88,89	7 800,00	2 081,40	40,77	59,23
5 1 - 10,0	13 380,00	2 408,40	62,78	37,22	6 660,00	3 996,00	55,56	44,44	20 040,00	6 404,40	60,38	39,62
10 1 - 50 0	219 836,00	39 570,48	66,08	33,92	75 946,00	45 567,00	57,73	42,26	295 782,00	85 137,48	63,94	36,06
50 1 - 100 0	171 345,00	30 842,10	68,53	31,47	77 758,00	46 654,00	65,92	34,08	249 103,00	77 496,10	67,71	32,29
100 1 - 1000 0	231 900,00	41 742,00	72,53	27,47	88 990,00	53 394,00	71,36	28,64	320 890,00	95 136,00	72,21	27,79
> 1000,0	48 000,00	8 640,00	42,50	57,29	33 000,00	19 800,00	98,55	1,45	81 000,00	28 440,00	65,33	34,54
TOTAL	690 641,00	124 315,38	66,99	32,99	283 974,00	170 383,00	68,67	31,33	974 615,00	294 698,38	67,48	32,51

FONTE: PIVOT Pesquisa de Campo 1997

000033

QUADRO 3 12 - INDICADORES DO NÍVEL TÉCNICO DA AGRICULTURA
NA ÁREA DO PROJETO - VALORES PERCENTUAIS (1)

INSUMO/EQUIPAMENTO UTILIZADO	EXTRATO DE ÁREA (ha)						TOTAL
	< 5,0	5,1 - 10,0	10,1 - 50,0	50,1 - 100,0	100,1 - 1000,0	> 1000,0	
PESTICIDAS	2,00	1,00	16,00	15,00	10,00	1,00	45,00
FERTILIZANTES QUÍMICOS	-	-	6,00	5,00	5,00	-	16,00
ESTERCO	-	-	2,00	-	1,00	-	3,00
COMPOSTO ORGÂNICO	-	-	1,00	2,00	4,00	-	7,00
TRATOR/GRADE	2,00	5,00	26,00	23,00	16,00	1,00	73,00
ARADO	2,00	3,00	17,00	13,00	12,00	1,00	48,00
PLANTADEIRA MANUAL	2,00	1,00	15,00	13,00	8,00	1,00	40,00
PULVERIZADOR	1,00	-	14,00	16,00	9,00	-	40,00
CULTIVADOR	3,00	2,00	24,00	23,00	13,00	1,00	66,00
ENXADA	3,00	7,00	34,00	28,00	17,00	1,00	90,00
ROÇADEIRA	3,00	7,00	33,00	28,00	17,00	1,00	89,00
FOICE/FACÃO/ETC	3,00	7,00	34,00	28,00	17,00	1,00	90,00

(1) - EM RELAÇÃO AO NÚMERO TOTAL DE QUESTIONÁRIOS APLICADOS, IGUAL A 100

INFORMAÇÕES ADICIONAIS

DISCRIMINAÇÃO	FORMA DE UTILIZAÇÃO DO EQUIPAMENTO (2)			TOTAL DE PROP QUE QUE UTILIZAM O EQUIP
	ALUGUEL	PRÓPRIO	EMPRESTIMO	
TRATOR /GRADE	86,30	12,33	1,37	100,00
ARADO	87,50	12,50	-	100,00
PLANTADEIRA MANUAL	5,00	92,50	2,50	100,00
PULVERTIZADOR	2,50	90,00	7,50	100,00
CULTIVADOR	3,03	96,97	-	100,00

(2) - VALORES PERCENTUAIS

FONTES: PIVOT - Pesquisa de Campo - 1997

- 26% dos entrevistados utilizam algum tipo de adubo (químicos ou orgânicos), sendo que a maioria (16%) utilizam fertilizantes químico.
- o emprego de pesticidas é feito por 45% dos entrevistados, revelando uma grande preocupação com o controle de pragas,

a área é bem capitalizada em termos de equipamentos, visto que a mecanização agrícola é praticada por 73% dos entrevistados, muito embora muitos destes utilizam-se de equipamentos por aluguel (ver informações adicionais).

No que se refere a agricultura irrigada verificou-se que apenas 6% das propriedades praticam algum tipo de irrigação

Um outro indicador do nível tecnológico da área é o índice de produtividade média das principais culturas plantadas em relação aos obtidos para o Estado e para a área do projeto (Quadro 3 13) Em termos comparativos, a produtividade do feijão na área é considerada baixa, ficando sempre abaixo da observada no Estado, o que não acontece com a cultura do milho

Quanto ao acesso ao crédito agrícola somente 4% dos proprietários declararam ter algum tipo de crédito

Quanto a assistência técnica somente um proprietário afirmou que tem assistência técnica da EMATERCE

3.5.3 - Exploração pecuária

a) Plantel Existente

O Quadro 3 14 mostra por classe de tamanho de propriedades, os efetivos dos animais existentes na área pesquisada, compreendendo animais de grande porte (bovinos, equinos, muares e asininos), animais de médio porte (ovinos, caprinos e suínos) e animais pequenos (aves)

Levando-se em conta o efetivo mostrado no Quadro 3 14 e a área ocupada por cada classe de propriedades, foi calculada a densidade bovina para as diversas classes (Quadro 3 15) cujos valores se apresentaram bem superiores ao do Estado (15,51 cabeças/km²) Considerando-se a área total da pesquisa, a densidade bovina é de 29,49 cabeças/km²

QUADRO 3.13 - PRODUTIVIDADE MÉDIA (kg/ha) NA ÁREA DO PROJETO

DISCRIMINAÇÃO	CULTURAS	
	MILHO	FEIJÃO
NA ÁREA DA PESQUISA	1019,25	419,09
< 10,0	883,17	439,60
10,1 - 50,0	1 080,28	759,46
50,1 - 100,0	822,98	373,48
100,1 - 1000,0	1 155,17	265,97
> 1000,0	600,00	660,00
NOVO ORIENTE (1994) (1)	750,00	500,00
CEARÁ - 1996(1)	810,00	828,00

(1) - FONTE ANUÁRIO ESTATÍSTICO DO CEARÁ - 1995/96

FONTE PIVOT, Pesquisa de Campo, 1997

F00036

**QUADRO 3 14 - EFETIVO DO REBANHO EXISTENTE
NA AREA DO PROJETO**

DISCRIMINAÇÃO	EXTRATO DE AREA (ha)						TOTAL
	< 5,0	5,1 - 10,0	10,1 - 50,0	50,1 - 100,0	100,1 - 1000,0	> 1000,0	
BOVINOS	7,00	57,00	515,00	751,00	1 318,00	905,00	3 553,00
OVINOS	-	68,00	641,00	930,00	1 468,00	200,00	3 307,00
CAPRINOS	10,00	11,00	135,00	223,00	295,00	500,00	1 174,00
SUÍNOS	9,00	46,00	424,00	244,00	256,00	20,00	999,00
EQUINOS	-	4,00	75,00	60,00	97,00	35,00	271,00
MUARES	-	6,00	21,00	21,00	61,00	8,00	117,00
ASININOS	1,00	9,00	88,00	86,00	119,00	3,00	306,00
AVES	68,00	362,00	2 369,00	4 202,00	1 446,00	140,00	8 587,00

FONTE: PIVOT, Pesquisa de Campo, 1997

000037

**QUADRO 3 15 - DENSIDADE DO PLANTEL BOVINO
DA AREA DO PROJETO**

DISCRIMINAÇÃO	TOTAL DE ANIMAIS POR EXTRATO	AREA DA CLASSE (km ²)	DENSIDADE ANIMAL (Cabeças/km ²)
AREA DA PESQUISA	3 553,00	120,47	29,49
< 5,0	7,00	0,10	68,97
5,1 - 10,0	57,00	0,85	66,98
10,1 - 50,0	515,00	14,54	35,43
50,1 - 100,0	751,00	27,06	27,76
100,1 - 1000	1 318,00	46,75	28,19
> 1000,0	905,00	31,18	29,03
MUNICIPIO DE NOVO ORIENTE (1)			14,33
ESTADO DO CEARA (1)	-	-	15,51

FONTE PIVOT, Pesquisa de Campo, 1997

(1) - ANUARIO ESTADISTICO DO CEARA - 1995/96

000038

b) Produção Animal Total

O Quadro 3 16 retrata os quantitativos e valores da produção animal referentes ao ano de 1996. Da análise do quadro podem ser destacadas as seguintes observações:

- em termos de valor da produção deve-se um especial destaque a venda de bovinos em pé com 40.96% do valor total da produção animal, com a venda de queijos, em segundo lugar com 26.65%.
- a produção de carnes é voltada principalmente para o autoconsumo (63.83%) sendo representada pelos animais de pequeno e médio porte (caprinos e suínos).
- a produção de leite e queijo é quase totalmente comercializada, com valores iguais a 78.01% e 88.43% respectivamente.
- a venda de animais em pé é mais significativa nas propriedades com áreas superiores a 50 ha.
- ressalta-se ainda que a produção de ovos é praticamente voltada para o auto consumo.

3.5.4 - Despesas Realizadas pelos Proprietários

As despesas realizadas pelos Proprietários são constituídas pelos gastos com aquisição de insumos agrícolas e pecuários e com a contratação de mão-de-obra. Como o questionário utilizado na pesquisa não abordou este assunto, estes custos foram estimados com base em pesquisas socioeconômicas realizadas em área com características semelhantes. Estes valores estão apresentados no Quadro 3 17.

QUADRO 3 16 - PRODUÇÃO PECUÁRIA NA ÁREA DO PROJETO

DISCRIMINAÇÃO	UNID	EXTRATO DE ÁREA (ha)															
		0-50				51-100				101-500				501-1000			
		PRODUÇÃO	VALOR R\$ 1.000	COMERC (%)	AUTO CONSUMO(%)	PRODUÇÃO	VALOR R\$ 1.000	COMERC (%)	AUTO CONSUMO(%)	PRODUÇÃO	VALOR R\$ 1.000	COMERC (%)	AUTO CONSUMO(%)	PRODUÇÃO	VALOR R\$ 1.000	COMERC (%)	AUTO CONSUMO(%)
CARNES DIVERVAS (Exceeto Aves)	kg					468 00	1 812 00		100 00	4 836 00	19 344 00	16 67	82 80	4 264 00	17 056 00	28 05	71 95
ANIMAIS EM PE																	
BOVINOS	Cab	7 00	1 050 00			57 00	8 550 00			515 00	77 750 00	5 05		751 00	112 650 00	10 57	
CAPRINOS	Cab	10 00	300 00			11 00	330 00			135 00	4 050 00	2 22		723 00	6 690 00	5 38	
OVINOS	Cab					68 00	2 040 00			641 00	19 230 00	9 67		930 00	27 900 00	7 96	
SUÍNOS	Cab	9 00	370 00			16 00	1 480 00			424 00	12 720 00	5 66		244 00	7 320 00	4 51	
AVES	Cab	68 00	272 00		100 00	362 00	1 448 00			2 369 00	9 476 00			4 202 00	16 808 00	42 94	57 07
OUTROS																	
LEITE	l	778 00	364 00		100 00					12 274 00	21 362 00	60 02	11 04	32 812 00	16 406 00	50 79	49 21
QUEIJO	kg													1 840 00	6 440 00	60 43	39 57
MANTEIGA	kg													224 00	784 00		100 00
OVOS	un	1 218 00	149 76		100 00	7 488 00	898 56		100 00	101 576 00	12 909 12	17 93	82 07	59 840 00	7 180 00	22 95	77 05
TOTAL			2 405 76		-		16 518 56				176 341 12				719 234 00		

DISCRIMINAÇÃO	UNID	EXTRATO DE ÁREA (ha)								TOTAIS			
		100 1000 0				> 1000 0				PRODUÇÃO	VALOR R\$ 1.000	COMERC (%)	AUTO CONSUMO(%)
		PRODUÇÃO	VALOR R\$ 1.000	COMERC (%)	AUTO CONSUMO(%)	PRODUÇÃO	VALOR R\$ 1.000	COMERC (%)	AUTO CONSUMO(%)				
CARNES DIVERVAS (Exceeto Aves)	kg	7 707 00	28 808 00	55 60	44 40	624 00	2 496 00	41 67	58 33	17 394 00	69 576 00	36 02	63 83
ANIMAIS EM PE													
BOVINOS	Cab	1 318 00	197 700 00	14 19		905 00	135 750 00	23 76		3 553 00	532 950 00	14 27	
CAPRINOS	Cab	295 00	8 850 00			500 00	15 000 00			1 174 00	35 220 00	1 28	
OVINOS	Cab	1 468 00	44 040 00	5 11		200 00	6 000 00	5 00		3 307 00	99 710 00	6 68	
SUÍNOS	Cab	756 00	7 668 00	1 56		20 00	600 00		100 00	999 00	29 958 00	3 90	3 00
AVES	Cab	1 416 00	5 784 00	28 77	71 23	140 00	560 00		100 00	8 587 00	34 348 00	25 85	12 34
OUTROS													
LEITE	l	99 008 00	49 504 00	82 06	17 94	73 216 00	36 608 00	95 88	4 12	718 038 00	124 244 00	78 01	22 17
QUEIJO	kg	6 136 00	21 476 00	83 90	16 10	9 100 00	318 850 00	97 14	2 86	17 076 00	446 766 00	88 43	11 57
MANTEIGA	kg					260 00	910 00	80 00	20 00	184 00	1 694 00	17 98	57 02
OVOS	un	15 552 00	5 466 74	5 48	94 52	3 120 00	37 140		100 00	224 824 00	76 978 08	15 80	81 70
TOTAL			469 296 24				517 138 40				1 300 944 08		

Fonte: PIVOT - Equipe de Campo 1997

QUADRO 3.17 - DESPESAS REALIZADAS PELOS PROPRIETARIOS
NA AREA DO PROJETO

(VALORES EM R\$ 1,00)

DISCRIMINAÇÃO	EXTRATO DE AREA (ha)												TOTAL
	5,0		5,1 - 10,0		10,1 - 50,0		50,1 - 100,0		100,1 - 1000,0		> 1000,0		
	% S/ VPB	VALOR	% S/ VPB	VALOR	% S/ VPB	VALOR	% S/ VPB	VALOR	% S/ VPB	VALOR	% S/ VPB	VALOR	
INSUMOS AGRICOLAS (Sementes, Adubos etc)	3%	62,53	3%	192,13	3%	2.554,12	3%	2.324,88	5%	4.756,80	5%	1.422,00	6.555,67
INSUMOS PECUARIOS (Vacinas, Medicamentos etc)	10%	240,58	10%	1.651,86	10%	17.634,11	10%	21.923,40	15%	55.394,44	15%	77.572,26	119.022,20
SERVIÇOS (Mecanização, Combustível, etc)	3%	62,53	3%	192,13	3%	2.554,12	3%	2.324,88	8%	7.610,88	8%	2.275,20	7.408,87
MÃO DE OBRA	20%	898,03	20%	4.584,59	15%	19.221,79	15%	40,40	30%	89.019,03	30%	139.329,67	184.074,49
TOTAL		1.263,67		6.620,71		61.964,15		26.613,57		156.781,15		220.599,13	317.061,24

FONTE: Banco de Dados PIVOT

3.5.5 - Síntese dos Aspectos Econômicos

De posse dos valores constantes nos quadros 3.11 e 3.16, foi calculado o Valor Bruto da Produção (VBP) da área do projeto, cuja composição é apresentada no Quadro 3.18. Uma análise dos números contidos no referido quadro, permite ressaltar os seguintes pontos:

- observa-se uma maior importância da pecuária na formação do VBP com 81,5% contra 18,5% devidos à agricultura, o que leva a caracterizar a área como predominantemente pecuária.
- o VBP por família e por pessoa é diretamente proporcional à área ocupada pelas propriedades.
- o VBP por hectare (considerando-se a área total das propriedades), apresenta uma relação inversa no tocante à área ocupada pelas propriedades, exceto para as propriedades com áreas superiores a 1.000 ha.

Deduzindo-se do VBP as cifras correspondentes às despesas realizadas pelos proprietários (Quadro 3.17), obteve-se a renda líquida cujos valores são retratados no Quadro 3.19, distribuída por classe de propriedades, em valores totais¹. Ressalta-se que o autoconsumo encontra-se incluído no seu valor e que o valor dos empréstimos agrícolas contraídos não foi aqui considerado, seja a sua entrada ou o seu reembolso. Uma análise do quadro ressalta os seguintes pontos:

- a renda líquida por hectare apresenta correlação com a área das propriedades apresentando, para a área como um todo, um valor de R\$ 93,12, cifra que pode ser considerada baixa. No entanto, isto pode ser justificado pelo fato de a maior parte das áreas das propriedades encontrarem-se inexploradas.

¹ por família, por hectare e por pessoa

**QUADRO 3.18 - VALOR DO PRODUTO BRUTO
NA ÁREA DA BACIA HIDRÁULICA**

(VALORES EM R\$ 1,00)

EXTRATO DE ÁREA (ha)	AGRICULTURA		PECUÁRIA		V P B		POR FAMÍLIA	POR PESSOA	POR HECTARE
	VALOR	%	VALOR	%	VALOR	%			
< 5,0	2 084,40	0,71	2 405,76	0,18	4 490,16	0,28	498,91	118,16	442,38
5,1 - 10,0	6 404,40	2,17	16 518,56	1,27	22 922,96	1,44	2 083,91	587,77	269,36
10,1 - 50,0	85 137,48	28,89	176 341,12	13,55	261 478,60	16,39	3 581,90	792,36	179,89
50,1 - 100,0	77 496,10	26,30	219 234,00	16,85	296 730,10	18,60	5 706,35	1 221,11	109,67
100,1 - 1000,	95 136,00	32,28	369 296,24	28,39	464 432,24	29,11	11 327,62	2 958,17	99,35
> 1000,0	28 440,00	9,65	517 148,40	39,75	545 588,40	34,19	545 588,40	272 794,20	174,98
TOTAL	294 698,38	100,00	1 300 944,08	100,00	1 595 642,46	100,00	8 532,85	1 972,36	132,45

FONTE PIVOT, Pesquisa de Campo, 1997

000043

**QUADRO 3.19 - RENDA LÍQUIDA
NA ÁREA DA BACIA HIDRÁULICA**

(VALORES EM R\$ 1,00)

EXTRATO DE AREA (ha)	RENDA LIQUIDA	POR FAMÍLIA	POR PESSOA	POR HECTARE
< 5,0	3 226,49	358,50	84,91	317,88
5,1 - 10,0	16 302,25	1 482,02	418,01	191,57
10,1 - 50,0	199 514,45	2 733,07	604,59	137,26
50,1 - 100,0	270 116,53	5 194,55	1 111,59	99,84
100,1 - 1000,	307 651,09	7 503,69	1 959,56	65,81
> 1000,0	324 989,27	324 989,27	162 494,63	104,23
TOTAL	1 121 800,08	5 998,93	1 386,65	93,12

FONTE PIVOT, Pesquisa de Campo, 1997

000044

a renda "per capita" atinge para a área total (12 047,06 ha) um valor de R\$ 1 386 65 anuais, o que, em termos de salários mínimos mensais² corresponde a 96,3% do valor vigente na época. No entanto, quando se considera a distribuição desta renda por extrato de propriedades verifica-se uma grande distorção nos dados referentes as propriedades com áreas superiores a 1 000,00 ha. Portanto o valor da renda per capita a ser considerado deve ser igual a R\$ 1 096,18/ano, o que corresponde a 76,1% do salário mínimo mensal.

Destaca-se, por fim, que esta renda deve ser acrescida de outros rendimentos provenientes de fontes não diretamente vinculadas à agricultura, principalmente de aposentadorias rurais.

3.6 - Caracterização das Propriedades

De acordo com o Levantamento Cadastral elaborado pela VBA-Consultores a área da Poligonal de contorno (3 829,07 ha) e constituída por 128 propriedades sendo 60 propriedades (810,61 ha) localizadas na margem esquerda do Rio Poti, 48 propriedades (2 707,58 ha) na margem direita e 20 na área do sangradouro.

O Quadro 3.20 apresenta a distribuição das propriedades considerando três critérios de abrangência de desapropriação, considerando o número de 123 propriedades, considerando que 3 proprietários possuem 2 propriedades e 1 proprietário possui 3 propriedades.

QUADRO 3.20 - ABRANGÊNCIA DA DESAPROPRIAÇÃO

Critério de Abrangência	Número de Propriedades	Percentual em relação ao Nº total (%)
Área Totalmente afetada	16	13,00
Parcialmente afetada - área > 2,3	14	11,38
Parcialmente afetada - área < 2,3	93	75,61
Total	123	100,00

O Quadro 3.21 mostra a distribuição das propriedades atualizadas por classe de área. Da análise do quadro as seguintes observações podem ser levantadas:

² Considerando o salário mínimo vigente em maio de 1997 igual a R\$ 120,00

QUADRO 3.21 - ESTRUTURA FUNDIÁRIA DA ÁREA DO PROJETO

EXTRATO DE ÁREA (ha)	NUMERO DE PROPRIEDADES	% SOBRE O NUMERO TOTAL	ÁREA DAS PROPRIEDADES	% SOBRE A ÁREA TOTAL
< 5,0	4,00	3,25	10,15	0,08
5,1 - 10,0	10,00	8,13	85,10	0,71
10,1 - 50,0	48,00	39,02	1 453,58	12,07
50,1 - 100,0	36,00	29,27	2 705,58	22,46
100,1 - 1000,	23,00	18,70	4 674,65	38,80
> 1000,0	2,00	1,63	3 118,00	25,88
TOTAL	123,00	100,00	12 047,06	100,00

FONTE LEVANTAMENTO CADASTRAL, VBA, 1997

000046

- as propriedades com menos de 10 ha representam 11.38% do total de propriedades pesquisadas. no entanto perfazem apenas 0.79% da area total ocupada
- o extrato com area compeendida entre 10,1 a 50 ha. esta representado apenas por 48 propriedades (39.02 do numero total de propriedade) e corresponde a 12.07% da area total

as propriedades pertencentes as extratos de área 50.1 - 100.0 ha e 100.1 e 1 000.0 ha. representam 47.97% do número total de propriedades e corresponde a 61.26% da area total

- as propriedades com area superior a 1000 ha está representado apenas por 2 imoveis ocupando. no entanto. 25.88% da area total

3.7 - Caracterização dos proprietários

De acordo com os Dados do Levantamento Cadastral e com a Pesquisa de Campo. o numero total de proprietários da área pesquisada e 123, uma vez que. das 128 propriedades. 3 proprietários possuem mais de uma propriedade

Ainda de acordo com os dados do Cadastro e da Pesquisa de Campo. das 123 propriedades. 22 são espólios, 65 proprietários residem no imovel dos quais. 55 tem suas residências na area da bacia hidraulica Vale ressaltar que, para nos espólios foram considerados como proprietários residentes, somente os casos em que o (a) viúvo (a) moram na propriedade

Nos Quadros que se seguem são apresentadas algumas características complementares dos proprietarios entrevistados, tais como idade, nível de instrução, fonte de renda e preferência de moradia

Destaca-se que dos 97 proprietários entrevistados 61 responderam que preferem permanecer na área remanescente, e 30 proprietários preferem receber uma compensação em dinheiro. e somente 3 proprietários preferem ir para a agrovila e 3 preferem morar na área urbana

**QUADRO 3.22 - IDADE DOS PROPRIETÁRIOS ENTREVISTADOS
AÇUDE FLOR DO CAMPO**

IDADE (ANOS)	NÚMERO DE PROPRIETÁRIOS	% EM RELAÇÃO TOTAL
< 40	7,00	11,48
40 -60	22,00	36,07
>60	32,00	52,46
TOTAL	61,00	100,00

FONTE PIVOT - Pesquisa de Campo, 1997

**QUADRO 3.23 - NÍVEL DE INSTRUÇÃO DOS PROPRIETÁRIOS ENTREVISTADOS
AÇUDE FLOR DO CAMPO**

NÍVEL DE INSTRUÇÃO	NÚMERO DE PROPRIETÁRIOS	% EM RELAÇÃO TOTAL
ANALFABETO	19,00	31,15
SEMI-ANALFABETO (1)	15,00	24,59
ALFABETIZADO	27,00	44,26
MEDIO OU SUPERIOR	-	-
TOTAL	61,00	100,00

(1) Assina o nome, mas não lê

FONTE PIVOT - Pesquisa de Campo, 1997

**QUADRO 3.24 - FONTE DE RENDA DOS PROPRIETÁRIOS ENTREVISTADOS
AÇUDE FLOR DO CAMPO**

FONTE DE RENDA	NÚMERO DE PROPRIETÁRIOS	% EM RELAÇÃO TOTAL
EXCLUSIVA DA PROPRIEDADE	30,00	49,18
APOSENTADORIA	26,00	42,62
SALARIO	4,00	6,56
ALUGUEL DE MAQUINA	1,00	1,64
TOTAL	61,00	100,00

FONTE PIVOT - Pesquisa de Campo, 1997

**QUADRO 3.25 -PREFERÊNCIA DE MORADIA PROPRIETÁRIOS ENTREVISTADOS
AÇUDE FLOR DO CAMPO**

OPÇÃO	NÚMERO DE PROPRIETÁRIOS	% EM RELAÇÃO TOTAL
NA ÁREA REMANESCENTE	61,00	62,89
AGROVILA	3,00	3,09
AREA URBANA	3,00	3,09
COMPENSAÇÃO EM DINHEIRO	30,00	30,93
OUTRO LOCAL	-	-
TOTAL	97,00	100,00

FONTE PIVOT - Pesquisa de Campo, 1997

3.8 - Caracterização dos Moradores e Benfeitores

Além das 55 famílias de proprietários residentes na área da bacia hidráulica, também são residentes 129 famílias de moradores, sendo que 94 moradores não possuem nenhuma benfeitoria

Os Quadros apresentados a seguir referem-se as informações obtidas com a aplicação de 128 questionários, dos quais destacam-se as seguintes observações

a maioria dos moradores tem idade inferior a 40 anos (48,44%).

somente 40,63% dos entrevistados são alfabetizados.

80,47% dos entrevistados têm fonte de renda exclusivamente da propriedade

- a grande maioria dos moradores (89,13%) residem na área há mais de 1 ano

62,32% exploram a terra através do usufruto, 5,80% tem contrato do tipo promessa de compra e venda, 18,12% exploram a terra devido a condição de herdeiros

Quanto a preferência de moradia 56,52% dos entrevistados preferem ficar na área remanescente, 19,57% preferem compensação em dinheiro, 18,12% preferem morar na agrovila, 4% preferem ir para outro local, e 4% para área urbana

**QUADRO 3.26 - IDADE DOS MORADORES E BENFEITORES ENTREVISTADOS
AÇUDE FLOR DO CAMPO**

IDADE (ANOS)	NÚMERO DE MORADORES/BENFEITORES	% EM RELAÇÃO TOTAL
< 40	62,00	48,44
40 - 60	42,00	32,81
> 60	24,00	18,75
TOTAL	128,00	100,00

FONTE PIVOT - Pesquisa de Campo, 1997

**QUADRO 3.27 - NÍVEL DE INSTRUÇÃO DOS MORADORES E BENFEITORES ENTREVISTADOS
AÇUDE FLOR DO CAMPO**

NÍVEL DE INSTRUÇÃO	NÚMERO DE MORADORES/BENFEITORES	% EM RELAÇÃO TOTAL
ANALFABETO	29,00	22,66
SEMI-ANALFABETO (1)	47,00	36,72
ALFABETIZADO	52,00	40,63
MEDIO OU SUPERIOR	-	-
TOTAL	128,00	100,00

(1) Assina o nome, mas não lê

FONTE PIVOT - Pesquisa de Campo 1997

**QUADRO 3.28 - FONTE DE RENDA DOS MORADORES E BENFEITORES ENTREVISTADOS
AÇUDE FLOR DO CAMPO**

FONTE DE RENDA	NÚMERO DE MORADORES/BENFEITORES	% EM RELAÇÃO TOTAL
EXCLUSIVA DA PROPRIEDADE	103,00	80,47
APOSENTADORIA	17,00	13,28
SALÁRIO	3,00	2,34
COMERCIO	1,00	0,78
OUTROS	4,00	3,13
TOTAL	128,00	100,00

FONTE PIVOT - Pesquisa de Campo, 1997

000050

**QUADRO 3.29 - TEMPO DE RESIDÊNCIA DOS MORADORES E BENFEITORES ENTREVISTADOS
AÇUDE FLOR DO CAMPO**

TEMPO DE RESIDÊNCIA (ANOS)	NÚMERO DE MORADORES/BENFEITORES	% EM RELAÇÃO TOTAL
< 1	4,00	2,90
1 - 5	38,00	27,54
5 - 10	19,00	13,77
10 - 20	31,00	22,46
20 - 50	27,00	19,57
>50	8,00	5,80
NÃO RESIDE	11,00	7,97
TOTAL	138,00	100,00

FONTE: PIVOT - Pesquisa de Campo, 1997

**QUADRO 3.30 - TIPO DE CONTRATO DOS MORADORES E BENFEITORES ENTREVISTADOS
AÇUDE FLOR DO CAMPO**

TIPO DE CONTRATO	NÚMERO DE MORADORES/BENFEITORES	% EM RELAÇÃO TOTAL
MEACÃO	2,00	1,45
HERANÇA	25,00	18,12
USUFRUTO	86,00	62,32
PROMESSA DE COMPRA E VENDA	8,00	5,80
NENHUM	14,00	10,14
OUTROS	3,00	2,17
TOTAL	138,00	100,00

FONTE: PIVOT - Pesquisa de Campo, 1997

**QUADRO 3.31 - PREFERÊNCIA DE MORADIA DOS MORADORES E BENFEITORES
AÇUDE FLOR DO CAMPO**

OPÇÃO	NÚMERO DE MORADORES/BENFEITORES	% EM RELAÇÃO TOTAL
NA ÁREA REMANESCENTE	78,00	56,52
AGROVILA	25,00	18,12
ÁREA URBANA	4,00	2,90
COMPENSAÇÃO EM DINHEIRO	27,00	19,57
OUTRO LOCAL	4,00	2,90
TOTAL	138,00	100,00

FONTE: PIVOT - Pesquisa de Campo, 1997

000051

4 - IDENTIFICAÇÃO DOS OCUPANTES DA BACIA HIDRAULICA

4.1 - Considerações Iniciais

De acordo com o Levantamento Cadastral realizado pela VBA Consultores a área da poligonal de Contorno é constituída por 128 propriedades, sendo 60 localizadas na margem esquerda do Rio Poti e 48 na margem direita, e 20 na área do sangradouro, conforme relação apresentada no Quadro 4.1

Algumas destas propriedades possuem benfeitores e/ou moradores, que também serão beneficiários do Plano de Reassentamento e estão relacionados no Quadro 4.2

Nos Quadros 4.3 (proprietários) e 4.4 (benfeitores e moradores) apresenta-se a relação nominal dos residentes na área e suas principais características tais como, idade, sexo, grau de instrução e fonte de renda. A força de trabalho de cada conjunto familiar, visualizada nestes quadros foi estimada utilizando os mesmos coeficientes apresentados no capítulo 3

O Quadro 4.5 mostra de forma resumida as informações gerais das propriedades, obtidas a partir das informações coletadas em campo, através da aplicação dos questionários apresentados no Tomo 2, e dos dados disponíveis no levantamento cadastral da Bacia Hidráulica

Ressalta-se que a área total dos imóveis corresponde a documentação anexada a ficha cadastral, na ausência desta, o valor apresentado corresponde a informação prestada pelo proprietário ou morador entrevistado

4.2 - Caracterização da População Atingida

A Secretaria dos Recursos Hídricos, com base na experiência em reassentamento de população elaborou os procedimentos e definições apresentados no Quadro 4.6, sob forma de matriz, onde cada critério é associado a um código que define o nível dos beneficiários do plano

Tendo-se como âncora os procedimentos e definições anteriormente citados, as informações sobre a população atingida, anteriormente apresentados, foram criteriosamente analisadas, gerando-se então a caracterização observada nos Quadros 4.7 e 4.8

QUADRO 41 - RELAÇÃO DOS PROPRIETARIOS
AÇUDE FLOR DO CAMPO

00054

N. de Ordem	Localização	Codigo do Imóvel	NOME	CONDICÃO		Casa Intimada	Área (ha)			Valores (R\$)			
				R	NR		LOT	LOTAL	% de Área Desape	Laudo Terra	Laudo Benfeitoria	Total	
1	MARGEM ESQUERDA	BFC 01	FQO ALVES DO NASCIMENTO		X		1 02	36 30	11 07	377 20	6 206 63	6 583 83	
2		BFC 02	ABDIAS SEVERO DE ARAUJO		X		4 76	23 00	20 70	303 60	5 808 04	6 111 64	
3		BFC 03	BENAVINUTO FERREIRA DA MOTA		X	X	16 18	42 30	38 25	1 310 80	3 153 01	4 463 81	
4		BFC 04	ANTONIO GOUVEIA DE ARAUJO FILHO		X	X	25 45	253 00	10 06	1 899 00	5 250 50	7 149 50	
5		BFC 05	JOSE PEREIRA DA SILVA		X	X	15 23	23 10	65 93	1 237 80	12 676 11	13 913 91	
6		BFC 06	ANTONIA FERREIRA DA COSTA			X		6 05	15 30	39 54	479 00	4 878 53	5 357 53
7		BFC 07	BENEVINUTO DA COSTA AZEVEDO			X		7 19	35 00	20 54	555 40	5 507 28	1 062 68
8		BFC 08	ESP MANOEL S G DE MELO MARIA SOARES PINTO VIUVA		X	X	X	86 30	176 22	48 97	7 249 20	32 107 41	39 356 61
9		BFC 09	MANOEL CAVALCANTE		X	X		27 26	32 00	85 19	2 111 60	6 241 87	8 353 47
10		BFC 10	FQO MOREIRA NETO			X		16 20	52 30	30 98	1 172 00	9 403 83	10 575 83
11		BFC 11	FQO DE MOURA E SILVA			X		23 28	79 80	29 17	1 676 80	17 776 93	19 453 73
12		BFC 12	ESP JOAQUIM DA COSTA FILHO/MARIA FERREIRA MOTA - VIUVA		X	X	X	24 65	53 00	46 51	2 079 00	11 264 46	13 343 46
13		BFC 13	ESP MANOEL DA COSTA AZEVEDO / MADALENA FERREIRA - VIUVA		X	X	X	21 80	46 40	46 98	1 700 40	15 778 30	17 478 70
14		BFC 14	JUSTINO SERVULO DA SILVA		X	X	X	3 58	8 70	41 15	294 80	2 325 22	2 620 02
15		BFC 15	ESP FCA ROSA C AZEVEDO/RIDO RODRIGUES NASCIMENTO VIUVO		X	X	X	3 74	9 20	40 65	286 40	6 549 13	6 835 53
16		BFC 16	JOVIANO DA COSTA AZEVEDO		X	X	X	12 34	21 70	56 87	986 80	11 824 03	12 810 83
17		BFC 17	AFONSO POVOA DA COSTA		X	X	X	3 49	9 30	37 53	265 40	3 052 93	3 318 33
18		BFC 18 1/18 2	VICENTE FERREIRA DA COSTA		X	X	X	4 18	10 00	41 80	334 80	5 269 77	5 604 57
19		BFC 19	ISAIAS DA COSTA AZEVEDO		X	X	X	3 32	9 00	36 89	252 40	5 782 65	6 035 05
20		BFC 20	RIDO PINHEIRO SAMPAIO			X		11 72	45 00	26 04	890 40	3 595 88	4 486 28
21		BFC 21 1/21 2	ESP JOAO DA COSTA AZEVEDO			X		41 16	228 40	18 02	3 089 60	265 20	3 354 80
22		BFC 22	ESP JOSE DE SOUSA PEREIRA			X		37 46	105 00	35 68	2 847 60	47 70	2 895 30
23		BFC 23	FQO SALES DE MACEDO		X			8 54	19 00	44 95	649 20	7 365 67	8 014 87
24		BFC 24	FQO DA COSTA AZEVEDO		X	X	X	5 67	15 00	37 80	408 20	2 630 32	3 038 52
25		BFC 25	ESP ANT RODRIGUES DA COSTA			X		5 80	5 80	100 00	464 80	5 230 91	5 695 71
26		BFC 26	ELIAS MINEIRO DE FREITAS		X			3 78	40 00	9 45	342 80	630 93	973 73
27		BFC 27	MARTINHO GOMES ANCHIETA		X	X	X	11 29	14 00	80 64	857 80	9 004 47	9 862 27
28		BFC 28	FQO MAIAS DA COSTA		X	X	X	0 98	35 00	2 80	98 00	387 70	485 70
29		BFC 29	MANOEL GOUVEIA DE ARAUJO			X		23 52	105 00	22 40	1 831 20	6 981 61	8 812 81
30		BFC 30	JOSE GOUVEIA DE ARAUJO		X			24 31	40 40	60 17	1 830 60	2 634 00	4 464 60
31		BFC 31	FQO SALES DA COSTA		X	X	X	28 05	78 00	35 96	2 119 00	13 934 14	16 053 14
32		BFC 32	FQO DOMINGOS MACEDO		X	X	X	2 12	2 12	100 00	212 00	5 481 54	5 693 54
33		BFC 33	ESP MANOEL SOARES MACEDO			X		11 55	11 55	100 00	947 00	115 20	1 062 20
34		BFC 34	JOSE SAMPAIO MOTA/FQO FERNANDES MACEDO			X		1 01	8 50	11 88	101 00	572 50	673 50
35		BFC 35	FCA MENDES DA SILVA			X		27 16	27 16	100 00	2 158 40	6 001 54	8 159 94
36		BFC 36	NILDA FERNANDES SALES			X		20 71	43 70	47 39	1 410 60	2 438 00	3 848 60
37		BFC 37	ESP FQO MACARIO DO NASCIMENTO			X		6 15	28 00	21 96	541 40	11 875 11	12 416 51
38		BFC 38 1/38 2	ESP ALFINA B DO NASCIMENTO RIDO B DO NASCIMENTO VIUVO		X	X	X	3 24	11 90	27 23	275 20	4 009 83	4 285 03
39		BFC 39	ESP MANOEL V DO NASCIMENTO LUCINDA B DO NASCIMENTO-VIUVA		X	X	X	2 18	2 18	100 00	190 80	7 791 45	7 982 25
40		BFC 40-42	MANOEL GOUVEIA DE ARAUJO		X	X	X	17 47	17 47	100 00	1 486 20	5 584 16	7 070 36
41		BFC 41	MA DE JESUS BARBOSA DE MENEZES		X	X	X	2 64	2 64	100 00	264 00	5 841 85	6 105 85
42		BFC 42	JOSE MIGUEL DO NASCIMENTO		X	X	X	14 31	39 50	48 51	1 138 60	2 773 11	3 911 71
43		BFC 43	MANOEL DE SOUSA MOTA		X	X	X	18 81	19 00	99 00	1 391 80	4 914 13	6 305 93
44		BFC 44	ANTONIO GONCALVES MACEDO		X	X	X	6 48	12 00	51 00	498 80	3 531 35	4 030 15
45		BFC 46/48	ANTONIA BENTO C DE MACEDO		X	X	X	36 19	75 00	48 25	2 721 40	8 387 30	11 108 70
46		BFC 47	JONAS SIQUEIRA DE ARAUJO		X	X	X	11 45	67 60	16 94	1 007 40	15 862 68	16 870 08
47		BFC 49	ESP EXPEDITA CAVALCANTE MOTA			X		1 71	6 60	26 36	174 00	348 00	522 00
48		BFC 50	LUIS CAVALCANTE MOTA		X	X	X	6 04	12 00	50 35	422 80	369 60	792 40
49		BFC 51	EDSON AMERICO RAMALHO		X	X	X	47 84	193 60	24 71	1 018 40	19 304 47	20 322 87

QUADRO 41 - RELAÇÃO DOS PROPRIETARIOS
AÇUDE FLOR DO CAMPO

000055

Nº de Ordem	Localização	Codigo do Imóvel	NOME	CONDICAO		Casa Inun- dada	Area (ha)			Valores (R\$)		
				R	NR		TOFE	FOI M	% de Area Desapt	Laudo Terra	Laudo Beneficiaria	Total
50	MARGEM ESQUERDA	BFC - 52	MANOEL TEIXEIRA LIMA	X		X	14,61	38,00	38,15	1.227,40	6.912,51	8.139,71
51		BFC - 53	JOSÉ TEIXEIRA DE MACEDO	X		X	11,41	42,00	27,17	958,60	13.159,28	14.117,88
52		BFC - 54	EZEQUIEL TEIXEIRA COSTA		X		9,29	109,20	8,51	671,80	849,60	1.521,40
53		BFC - 55	ESP ANTONIO VIEIRA COSTA / MARIA DAS GRAÇAS B. COSTA		X		8,50	66,00	12,88	612,00	12.521,58	13.133,58
54		BFC - 56	MANOEL RUFINO DA COSTA	X		X	8,70	61,20	14,22	766,00	12.770,71	13.536,71
55		BFC - 57	FÇO FERREIRA DE ANCHIEIA		X		1,79	25,00	7,16	179,00	24,90	203,90
56	BFC - 58/60	JOÃO FERNANDES MOURA		X		4,71	111,50	4,22	471,00	1.633,93	2.104,93	
57	BFC - 59	FRANCISCA SANTIAGO MACEDO	X		X	7,21	3,21	100,00	308,20	6.774,74	7.082,94	
58	BFC - 61	ANTÔNIO ALVES VIEIRA		X		45,22	300,00	15,07	4.140,00	4.415,02	8.555,02	
59	BFC - 62	DEUSDETE FRANÇA DA SILVA		X		19,87	83,00	23,94	1.828,20	6.867,76	8.695,96	
60	BFC - 63	ANTÔNIO VIEIRA MACEDO	X		X	49,87	100,00	49,87	3.889,80	5.995,40	9.885,20	
61	BFC - 64	ARCEMIRO ALVES VIEIRA	X		X	96,56	300,00	32,19	8.497,20	11.134,80	19.632,00	
62	BFC - 65	ANTÔNIO NARCISO VIEIRA NETO		X		51,72	1.118,00	4,63	3.930,80	9.256,96	13.187,76	
63	BFC - 66	ANTÔNIO GOMES VIEIRA		X		76,16	145,20	52,45	6.702,00	11.595,82	18.297,82	
64	BFC - 67	JOSÉ VILSON VIEIRA DE MACEDO	X		X	45,43	100,00	45,43	3.543,40	13.347,17	16.890,57	
65	BFC - 68	CAETANO SERAFIM DE MACEDO		X		10,26	165,60	6,20	902,80	1.117,51	2.020,31	
66	BFC - 69	FÇO MODESTO MOTA	X		X	31,70	188,40	16,83	2.409,20	14.030,31	16.439,51	
67	BFC - 70	RAIMUNDO TEIXEIRA DE LIRA		X		11,73	41,00	28,61	985,40	4.596,31	5.581,71	
68	BFC - 71	FÇO MAURÍCIO SALES		X		154,76	2.000,00	27,74	46.999,60	22.496,51	69.096,11	
69	BFC - 72	ESP FÇO FERNANDES DOS REIS		X		98,14	98,14	100,00	7.814,40	13.242,87	21.057,27	
70	BFC - 73 1/73 2	ESP MANOEL MACEDO COSTA / MARLENE GONÇALVES VIUVA	X		X	112,86	112,86	100,00	9.202,00	16.974,41	26.176,41	
71	BFC - 74 1/74 2	LUIZ COUTINHO LOIOLA		X		90,13	394,67	22,84	6.525,00	7.970,32	14.495,32	
72	BFC - 75	PEDRO TEIXEIRA DE MACEDO	X		X	16,22	86,00	18,86	1.427,20	6.978,27	8.405,47	
73	BFC - 76	ARISTEU COELHO SAMPALHO		X		55,30	119,90	46,12	4.645,20	28.566,22	33.211,42	
74	BFC - 77 1/77 2	JOSÉ FERREIRA MOTA		X		107,58	161,00	66,82	7.849,20	39.608,06	47.457,26	
75	BFC - 78 1/78 2	FÇO MATIAS SOARES DA COSTA		X		8,62	18,00	47,89	620,80	1.194,38	1.815,18	
76	BFC - 79 1/79 2	LULZA SOARES DE MACEDO	X		X	8,81	9,00	97,89	697,40	4.037,96	4.735,36	
77	BFC - 80	ESP FÇO MACEDO DA COSTA / FCA G DA COSTA - VIUVA		X		0,17	15,87	1,07	17,00	1.719,46	1.736,46	
78	BFC - 81 1/81 2	ANT LUDUGERO DA COSTA	X		X	6,29	9,00	69,89	485,80	8.150,60	8.636,40	
79	BFC - 82 1/82 2	ESP FÇO HONORATO DA MOTA		X		186,96	357,40	52,31	13.861,60	39.597,75	53.459,35	
80	BFC - 83 1/83 2	FÇO DE MOURA E SILVA		X		52,91	65,40	80,93	4.285,00	18.677,14	22.962,14	
81	BFC 84/85/86 1/86 2	RDO TEIXEIRA DE ARAUJO		X		57,56	220,80	26,07	4.228,80	15.943,99	20.172,79	
82	BFC - 87	FÇO DE SOUSA MACEDO	X		X	83,44	83,44	100,00	6.341,60	14.974,72	21.316,32	
83	BFC - 88	JOÃO PEREIRA DA SILVA	X		X	37,90	37,90	100,00	2.804,40	10.117,88	12.922,28	
84	BFC - 89	CÍCERO ALVES DE ALBUQUERQUE	X		X	48,92	48,92	100,00	3.522,00	12.578,45	16.100,45	
85	BFC - 90	MANOEL GOUVEIA DE ARAUJO		X		56,13	84,94	66,08	4.265,80	8.173,37	12.439,17	
86	BFC - 91	ESP DE EXPEDITA CAV ALCANTE MOTA		X		13,98	104,40	42,13	3.254,80	1.316,00	4.670,80	
87	BFC - 92	ESP DE FÇO SOARES GALVÃO		X		29,10	76,00	38,29	2.095,20	22.802,63	24.897,83	
88	BFC - 93	JOSÉ SOARES MOTA	X		X	84,71	84,71	100,00	6.434,60	33.929,47	40.364,07	
89	BFC - 94	ANTÔNIO ROSA DE SOUSA	X		X	22,79	47,90	47,58	1.687,40	13.684,04	15.371,44	
90	BFC - 95	JOSIAS DE SOUSA ANGELIM	X		X	77,92	70,00	59,89	2.123,20	10.730,32	12.853,52	
91	BFC - 96	ANTONIO GOUVEIA DE ARAUJO FILHO		X		92,75	92,75	100,00	7.605,00	16.098,17	23.703,17	
92	BFC - 97	PEDRO SOARES MOTA		X		18,86	32,50	58,05	1.395,60	3.925,49	5.321,09	
93	BFC - 98	MANOEL MACHADO ACIAR	X		X	80,27	83,50	96,13	6.100,20	24.860,07	30.960,27	
94	BFC - 99	ESP JARDILINO FÇO DE LACERDA / ANTONIUS M LACERDA VIUVA	X		X	12,83	54,30	23,63	1.077,80	8.790	1.165,70	
95	BFC - 100	RDO LOPES MOTA	X		X	18,36	58,00	31,66	1.357,60	17.258,89	18.616,49	
96	BFC - 101	MA DAS DORIS MOTA MORAIS	X		X	11,11	11,11	100,00	806,60	1.900,04	2.706,64	
97	BFC - 102	ESP MANOEL LOPES CAV ALCANTE		X		20,03	70,00	28,61	1.441,80	15,30	1.457,10	
98	BFC - 103	JOSÉ ALEXANDRE ALBUQUERQUE	X		X	76,16	37,80	69,21	1.831,60	9.334,03	11.165,63	

**QUADRO 41 - RELAÇÃO DOS PROPRIETÁRIOS
AÇUDE FLOR DO CAMPO**

Nº de Ordem	Localização	Código do Imóvel	NOME	CONDICAO		Casa Inun- dada	Area (ha)			Valores (R\$)		
				R	NR		Utile	TOTAL	% de Area Desapr	Audo Ferra	Audo Benefitoria	Total
99	MARGEM DIREITA	BFC - 104	IZAURA RODRIGUES DE ALBUQUERQUE	X		X	37,96	46,00	82,92	2.733,60	5.463,19	8.196,79
100		BFC - 105	IRDO RODRIGUES DE ALBUQUERQUE	X		X	38,28	53,00	72,23	2.755,60	13.898,84	16.654,44
101		BFC - 106	JOAQUIM RODRIGUES DE ALBUQUERQUE		X		36,46	42,00	86,81	2.551,60	5.339,89	7.891,49
102		BFC - 107	AGENOR OLIVEIRA LOIOLA	X		X	53,37	80,00	66,71	3.734,20	14.686,24	18.420,44
103		BFC - 108	FCO SILVINO MOTA		X		51,42	79,00	39,77	2.137,20	3.621,02	5.758,22
104	SANGRA- DOURO	BFC - 109	FCO DAS CHAGAS MOTA	X		X	15,96	61,80	25,83	1.107,60	6.042,19	7.149,79
105		BFC - 110	ANTÔNIO SOARES MOTA		X		14,51	184,00	7,89	986,60	1.566,96	2.553,56
106		BFC - 111	LIDUINA CAVALCANTE MOTA		X		6,14	70,00	8,77	428,40	441,60	870,00
107		BFC - 112	JOSÉ CAVALCANTE MOTA	X			6,87	73,00	9,34	463,60	432,48	896,08
108		BFC - 113	ANTÔNIO ALVES ALBUQUERQUE		X		16,81	74,40	22,59	1.176,60	1.066,80	2.243,40
109		BFC - 114	ANTÔNIO DE POVOA DE ALBUQUEQUE		X		18,86	74,40	25,35	1.819,60	290,40	2.110,00
110		BFC - 115	LUIS FCO MOTA		X		8,68	40,00	21,70	600,80	740,40	1.341,20
111		BFC - 116	RAIMUNDO VIEIRA MARTINS	X			8,94	40,50	22,07	894,00	1.329,60	2.223,60
112		BFC - 117	FCO POVOA AGUIAR		X		8,91	40,00	22,28	641,40	941,52	1.582,92
113		BFC - 118	MANOEL SOARES DA COSTA NETO		X		15,35	87,10	17,62	1.073,00	1.155,60	2.228,60
114		BFC - 119	ABDON OLIVEIRA LOIOLA		X		13,51	158,50	8,52	944,60	2.582,95	3.527,55
115		BFC - 120	GERSON FERNANDES ALENCAR		X		8,41	73,80	11,40	588,60	2.450,22	3.038,82
116		BFC - 121	VICENTE HOLANDA DA SILVA	X			17,65	81,00	21,79	1.235,00	979,20	2.214,20
117		BFC - 122	MANOEL PEREIRA MAGALHÃES	X			2,14	75,00	2,85	156,40	531,24	687,64
118		BFC - 123	JOSÉ PEREIRA SOARES	X			7,08	32,50	21,78	496,80	1.062,57	1.559,37
119		BFC - 124	MANOEL SOARES MOTA		X		105,28	480,00	21,93	8.000,28	4.081,20	12.081,48
120		BFC - 125	CÍCERO RODRIGUES SALES	X			10,32	32,00	32,25	743,20	5.028,18	5.771,38
121		BFC - 126	MANOEL CÍCERO MOTA		X		18,11	40,00	45,28	1.304,60	874,80	2.179,40
122		BFC - 127	RAIMUNDO PEREIRA DE SOUZA		X		1,57	15,20	10,33	134,20	230,40	364,60
123		BFC - 128	ESP JOÃO PEREIRA DE MACEIDO		X		5,83	33,60	17,35	445,80	86,76	532,56
TOTAIS							3.829,09	12.047,06	31,78	300.541,68	954.740,03	1.255.281,71

- NOTA (1) - NO CASO DE PROPRIETARIO COM MAIS DE UMA AREA DESAPROPRIADA OS VALORES APRESENTADOS CORRESPONDEM A SOMA TOTAL.
 NOTA (2) - A AREA TOTAL DOS IMOVEIS CORRESPONDE A DOCUMENTAÇÃO EXISTENTE NO CADASTRO. NA AUSÊNCIA DESTA, O VALOR CORRESPONDE A INFORMAÇÃO PRESTADA PELO PROPRIETARIO OU MORADOR.
 NOTA (3) - O PROPRIETARIO BFC 46/48 SE NEGOU RESPONDER O QUESTIONARIO.
 NOTA (4) - O PROPRIETARIO BFC-14 É BENEFITOR NA PROPRIEDADE BFC 05.

LEGENDA	
R	- PROPRIETARIO RESIDENTE NO IMOVEL.
NR	- PROPRIETARIO NÃO RESIDENTE NO IMOVEL.

RESUMO	
TOTAL DE PROPRIEDADES	128
NUMERO DE PROPRIETARIOS	123
NUMERO DE PROPRIEDADES NA MARGEM ESQUERDA	60
NUMERO DE PROPRIEDADES NA MARGEM DIREITA	48
NUMERO DE PROPRIEDADES NA AREA DO SANGRALXURO	20
NUMERO DE PROPRIEDADES TOTALMENTE ATINGIDAS	16
NUMERO DE PROPR. PARCIALMENTE ATINGIDAS (2/3)	14
NUMERO DE PROPR. PARCIALMENTE ATINGIDAS (3/3)	9
NUMERO DE PROPRIETARIOS RESIDENTES	65
NUMERO DE PROPRIETARIOS NAO RESIDENTES	58
NUMERO DE PROPRIETARIOS COM CASA ATINGIDA	55
NUMERO DE ESPOLIOS	22

000056

**QUADRO 4.2 - RELAÇÃO DE BENFEITORES E MORADORES
AÇUDE FLOR DO CAMPO**

Nº de Ordem	Codigo	Nome	Condição			Casa Inundada	Tempo de resid Morador/	Area Contr Morador Benfeitor	Laudo Benteitoria
			MsB	McB	BNR				
1	BFC - 01 A	CARLOS GERALDO DO NASCIMENTO	X			X	8	4	
2	BFC - 02A	FCA DA CONCEIÇÃO	X			X	9	2	
3	BFC - 03A	ANTÔNIO SOARES DA COSTA		X		X	36	10	4 507,04
4	BFC - 03B	RDO FERNANDES DE OLIVEIRA	X			X	16	2	
5	BFC - 03C	ADRIANO FERREIRA DA COSTA	X			X	32		
6	BFC - 05A	JUSTINO SERVULO DA SILVA			X		20	3	1 578,50
7	BFC - 06A	LUIZ DA COSTA AZEVEDO		X		X	22	3	2 534,31
8	BFC - 07A	RAIMUNDO RODRIGUES MOTA		X		X	8	1	3 678,17
9	BFC - 07B	JOSE PEREIRA DA SILVA		X		X	2	3	2 579,81
10	BFC - 07C	FCA DA COSTA LIMA	X			X	5	3	
11	BFC - 08A	FCA DAS CHAGAS GOMES	X			X	30	25	
12	BFC - 08B	FCA DE ALTINO BRAGA	X			X	10	3	
13	BFC - 08C	JONAS SOARES GOMES	X			X	30	3	
14	BFC - 08D	ANTÔNIO PEREIRA GOMES	X			X	15	2	
15	BFC - 08E	EROTIDES SOARES COSTA GOMES	X			X	25	3	
16	BFC - 08F	FCA SOARES GOMES	X			X	55		
17	BFC - 08G	SELMA RODRIGUES DOS S GOMES	X			X	3		
18	BFC - 08H	ALCEU SOARES GOMES			X				
19	BFC - 08I	ALDENI SOARES GOMES	X			X	4	4	
20	BFC - 08J	ALMERINO PEREIRA GOMES	X			X	9	3	
21	BFC - 9A	JOSE COSTA MACEDO	X			X	3		
22	BFC - 10A	VICENTE CARDOSO	X			X	1	6	
23	BFC - 11A	LUIZ ROCHA BONFIM	X			X	1,5	4	
24	BFC - 11B	JOSÉ AGUINALDO F DA SILVA	X			X	0,08	5	
25	BFC - 11C	ANTÔNIO ROCHA SALES	X			X	1	7	
26	BFC - 13A	FRANCISCO MATIAS DA COSTA		X		X	11	2	3 099,12
27	BFC - 13B	ANTÔNIO ARMANDO DA COSTA		X		X	39	1	1 550,40
28	BFC - 13C	ANTÔNIO LISBOA DA COSTA		X		X	29	1	2 089,12
29	BFC - 15A	ANTÔNIO RODRIGUES DA COSTA	X			X	10	5	
30	BFC - 16A	ANTÔNIO FCA DA COSTA		X		X	40	5	3 146,47
31	BFC - 16 B	PREF MUNICIPAL NOVO ORIENTE (1)							2 900,14
32	BFC - 20A	ABDON DA COSTA ALBUQUERQUE	X			X	0,5		
33	BFC - 21 1A	MARLENE GONÇALVES DA COSTA			X				9 946,42
34	BFC - 21 1B	FCA GONÇALVES FERREIRA COSTA		X		X	20		5 143,19
35	BFC - 21 1C	JOSÉ SORIANO DA COSTA			X				6 574,97
36	BFC - 21 1D	RDO MORENO DE OLIVEIRA	X			X	3	1	
37	BFC - 21 1E	RAIMUNDO TEIXEIRA O JUNHO	X			X	1	2	
38	BFC - 21 1F	LUCIVALDO FERNANDES DE SOUZA	X			X	2		
39	BFC - 22A	LUIZ RODRIGUES DE SOUSA		X		X	20	4	8 303,27
40	BFC - 22B	EMÍDIO RODRIGUES DO NASCIMENTO		X		X	9	4	5 909,81
41	BFC - 22C	FCA RODRIGUES DO NASCIMENTO		X		X	50	2	4 059,78
42	BFC - 22D	FCA RODRIGUES DE SOUSA		X		X	35	1	8 985,11
43	BFC - 22E	SAMPAIO ALEXANDRE MOTA	X			X	1	1,5	
44	BFC - 22F	JOSE FERREIRA LIMA	X			X	1	1	
45	BFC - 22G	JOSE IVAN SALES SOUSA	X			X	3		
46	BFC - 22H	ANT MIGUEL CANUTO	X			X	3		
47	BFC - 23A	ANT RODRIGUES SALES	X			X	7		
48	BFC - 25 A	MOISES SALES DE MACEDO	X			X	33	3	
49	BFC - 31A	DEUSDELITO ALVES DA COSTA	X			X	12	2	
50	BFC - 31B	DIONÍSIO PEREIRA DA SILVA	X			X	2	4	
51	BFC - 31C	FCA FERNANDES DOS REIS	X			X	10	25	

**QUADRO 4.2 - RELAÇÃO DE BENFEITORES E MORADORES
AÇUDE FLOR DO CAMPO**

Nº de Ordem	Codigo	Nome	Condição			Casa Inundada	Tempo de resid Morador/	Area Contr Morador Benfeitor	Laudo Benfeitoria
			MsB	McB	BNR				
52	BFC - 31D	JOSÉ SALES DOS REIS	X			X	4	3	
53	BFC - 33A	VALDEMAR FERNANDES DE MACEDO		X		X	32	3	930,42
54	BFC - 33B	RDO VIEIRA SALES		X		X	14	1	5 910.80
55	BFC - 33C	FCO ALVES DA SILVA		X		X	10	0.5	4 178.14
56	BFC - 33D	JOÃO PEREIRA NETO		X		X	14	3	3 615.84
57	BFC - 33E	LUIS ERNESTO DE MACEDO		X		X	38	1	669.12
58	BFC - 33F	JOSÉ HENRIQUE IRMÃO		X		X	12	3	3 409.30
59	BFC - 33G	FCO DE ASSIS DA SILVA		X		X	5	1	773.94
60	BFC - 33H	MA ORQUIDEA FERNANDES DA SILVA		X		X	6	1	1 338.30
61	BFC - 33I	VICENTE SALES ARAÚJO	X			X	7	-	
62	BFC - 34A	LUIS ERNESTO MACEDO	X			X	3		
63	BFC - 35A	PREF MUNICIPAL NOVO ORIENTE (1)							5 341,43
64	BFC - 35B	FCO CARDOSO DA SILVA		X		X	18	2,5	8 585,40
65	BFC - 35C	PEDRO ALEXANDRE MACEDO		X		X	20	2	2 461.62
66	BFC - 36A	MANOEL GOUVEIA DE ARAUJO		X		X	1		2 560.62
67	BFC - 37A	PEDRO MACARIO DO NASCIMENTO		X		X	55	3	1 305.18
68	BFC - 37B	FCA MACARIO DO NASCIMENTO	X			X	35	3	
69	BFC - 37C	GRAÇA MACARIO DO NASCIMENTO	X			X	60	3	
70	BFC - 37D	ANT MACÁRIO DO NASCIMENTO	X			X	50	3	
71	BFC - 38 1A	FCA BARBOSA DE ARAUJO	X			X	15	2	
72	BFC - 39A	RAIMUNDO DIAS DO NASCIMENTO		X		X	15	1	2 160.01
73	BFC - 39B	FCO BARBOSA DO NASCIMENTO	X			X	50	1	
74	BFC - 39C	FCO DAS CHAGAS DOS SANTOS	X			X	0,16		
75	BFC - 41A	MARIA BARBOSA DO NASCIMENTO		X		X	10	1	1 665,03
76	BFC - 41B	JOSÉ VIEIRA FILHO	X			X	12	1	
77	BFC - 43A	IDELSON GOMES DO NASCIMENTO	X			X	6	4	
78	BFC - 45A	FCO SOARES DE MACEDO	X			X	10		
79	BFC - 45B	ANTÔNIO SOARES DE MACEDO	X			X	3		
80	BFC - 46A	FCO DIAS DO NASCIMENTO	X			X	2		
81	BFC - 47A	JOSE OSCAR DE ARAUJO	X			X	18	4	
82	BFC - 47B	LAURINDO HENRIQUE TEIXEIRA	X			X	12	2	
83	BFC - 47C	RAIMUNDO MOURÃO NETO	X			X	1	1	
84	BFC - 47D	ANTÔNIO GOMES MOURÃO	X			X	5	3	
85	BFC - 47E	FCO ANTÔNIO SALES SAMPAIO	X			X	2	2	
86	BFC - 47F	ANTÔNIO GOUVEIA DE ARAÚJO	X			X	33		
87	BFC - 53A	JOSÉ PEREIRA DE SOUSA	X			X	3	4	
88	BFC - 55A	ANT ANAZION VIEIRA COSTA	X			X	2		
89	BFC - 56A	CÂNDIDA BRAS DA COSTA	X			X	12		
90	BFC - 56B	ANTÔNIO CAMILO BRÁS DA COSTA	X			X	3	2	
91	BFC - 57A	ANTÔNIO DE PAULA NÓBREGA		X		X	20	0.33	3 442.78
92	BFC - 57B	JOSE PEREIRA DE SOUSA		X		X	16	9	1 775.85
93	BFC - 57C	EMIDIO FERREIRA DE ALMEIDA		X		X	3	5	2 822,54
94	BFC - 57D	ANT ERIVAN G DO O	X			X	1	-	
95	BFC - 63A	FCO ALVES DE SENA	X			X	4	3	
96	BFC - 63B	FCO RODRIGUES MORAIS	X			X	2	2	
97	BFC - 64A	ANT RODRIGUES DO NASCIMENTO	X			X	3	8	
98	BFC - 65A	RAIMUNDO NOBRE DE SOUSA	X			X	15	10	
99	BFC - 68A	LUIS ERNESTO DE MACEDO			X				341,43
100	BFC - 69A	ANTÔNIO TEIXEIRA LIRA		X		X	29		2 110.05
101	BFC - 70A	NELSON TEIXEIRA DE MACEDO	X			X	10		
102	BFC - 70B	MARIA DAS GRAÇAS SOUZA	X			X	3		
103	BFC - 70C	ANT HENRIQUE DA SILVA	X			X	2		

**QUADRO 4.2 - RELAÇÃO DE BENFEITORES E MORADORES
AÇUDE FLOR DO CAMPO**

Nº de Ordem	Codigo	Nome	Condição			Casa Inundada	Tempo de resid Morador/	Area Contr Morador Benfeitor	Laudo Benfeitoria
			MsB	McB	BNR				
104	BFC - 72A	ANTÔNIO FERNANDES DOS REIS	X			X	61	10	
105	BFC - 73 1A	ADÃO FERNANDES SALES			X				1 075,53
106	BFC - 73 1B	COSMO FERNANDES DE PINHO			X				2 595,49
107	BFC - 73 1C	EDIVALDO SOARES COSTA	X			X	6		
108	BFC - 74 1A	EDMAR TEIXEIRA ARAUJO	X			X	11		
109	BFC - 74 1B	FCO AMARO LOIOLA	X			X	15		
110	BFC - 76A	MARIA DE JESUS DA SILVA	X			X	15	83	
111	BFC - 77 1A	JOÃO FERREIRA PINHO	X			X	1	1	
112	BFC - 77 2A	ANTÔNIO TONICO DO NASCIMENTO	X			X	3	3	
113	BFC - 79 2A	FCO SALES DE MACEDO	X			X	2		
114	BFC - 82 1A	RDO HONORATO MOTA	X			X	30	5	
115	BFC - 82 1B	CÍCERO GOMES DE SOUSA	X			X	20	2	
116	BFC - 82 1C	ANT LIODORO SALES MACEDO	X			X	6	2	
117	BFC - 82 2D	GENIVALDO VIEIRA MOTA	X			X	3		
118	BFC - 82 2A	JOSE HONORATO MOTA	X			X	32	10	
119	BFC - 83 2A	FCO FERNANDES PINHO	X			X	10		
120	BFC - 84A	JOSE SOARES DE LIMA	X			X	7		
121	BFC - 92A	ANT TEIXEIRA DE ARAUJO	X			X	23	6	
122	BFC - 92B	FCO TEIXEIRA GALVÃO	X			X	23	20	
123	BFC - 92C	FILOMENO ARAUJO GALVÃO	X			X	23	3	
124	BFC - 92D	FCO DOS SANTOS SIQUEIRA DA SILVA	X			X	7	2	
125	BFC - 92G	ANT ENECI ARAUJO	X			X	4	2	
126	BFC - 92F	JOSE DE ARAUJO GALVÃO	X			X	7		
127	BFC - 93A	JOSE JORGE DA COSTA	X			X	4	5	
128	BFC - 93B	JOÃO RODRIGUES MOTA	X			X	40	10	
129	BFC - 93C	PREF MUNICIPAL NOVO ORIENTE (1)							3 776,47
130	BFC - 101A	EDIVAR LEITE SOARES	X			X			
131	BFC - 102A	EMÍLIA SÉRVULO COSTA			X				2 820,87
132	BFC - 102B	LAUDIMIRO CAVALCANTE SILVA			X		45		751,26
133	BFC - 102C	ETEVALDO CAVALCANTE MOTA			X				319,70
134	BFC - 102D	FCO FERNANDES DA SILVA		X		X	15		900,35
135	BFC - 102E	ANTÔNIO CAVALCANTE MOTA	X			X	22	1	
136	BFC - 105 A	ASSOC COMUNITARIA DE ALMAS (2)							4 503,13
137	BFC - 106A	ANTÔNIO POVOA DE OLIVEIRA		X		X	2	30	3 525,84
138	BFC - 106B	ANTÔNIO DA COSTA AZEVEDO		X		X	11		5 237,34
139	BFC - 107A	FRANCISCA ALVES MOTA		X		X			2 244,27
140	BFC - 108 A	MANOEL AGUIAR	X			X	10		
141	BFC - 110A	FCO DAS CHAGAS MOTA			X				810,12
142	BFC - 113A	FCO SEVERO DO NASCIMENTO	X			X	0,33	3	
143	BFC - 120A	FRANCISCO ANASTACIO DA COSTA	X			X	10	2	
144	BFC - 121A	ITAMAR SEVERO DO NASCIMENTO	X			X	5	2	
									160 543 80

NOTA (1) - PREDIOS DE PROPRIEDADE DA PREFEITURA MUNICIPAL DE NOVO ORIENTE ONDE FUNCIONAM ESCOLAS DO 1º GRAU

NOTA (2) - PREDIO DE PROPRIEDADE DA ASSOCIAÇÃO COMUNITARIA

LEGENDA	
MsB	= MORADOR SEM BENFEITORIA
McB	= MORADOR COM BENFEITORIA
BNR	= BENFEITOR NAO RESIDENTE NO IMOVEL
RESUMO	
TOTAL DE MORADORES E BENFEITORES	140
NUMERO DE MORADORES SEM BENFEITORIA	94
NUMERO DE MORADORES COM BENFEITORIA	35
NUMERO DE BENFEITORES NAO RESIDENTES	11
NUMERO DE CASAS ATINGIDAS	129

**QUADRO 4.3 - POPULAÇÃO RESIDENTE NA BACIA HIDRAULICA
CONDIÇÃO - PROPRIETARIO**

No DE ORDEM	CODIGO DO IMOVEL	NOME	POSICÃO NO CONJ FAMILIAR	SEXO		IDADE	GRAU DE INSTRUÇÃO				FONTE DE RENDA	FORÇA DE TRAB	FORÇA DE TRAB CONJ FAM
				M	F		ANAF	ALFA	MED	SUP			
1	BFC - 03	BENAVINUTO FERREIRA DA MOTA	CHEFE	X		60		Alf			Ag	1,00	
2		ANTONIA AZEVEDO COSTA	ESPOSA		X	30		AS			Ag	0,75	
3		FABIOLA S COSTA	FILHA		X	12		AS				0,75	
4		FABIANA S COSTA	FILHA		X	8		AS				0,00	2,50
5	BFC - 04	ANTÔNIO GOUVEIA DE ARAUJO FILHO	CHEFE	X		60		As			Ap/Ag	1,00	
6		EDUINA SOARES LIMA	ESPOSA		X	49		As			Ag	0,75	
7		ANTONIO GOUVEIA DE ARAUJO	FILHO	X		26		Alf			Ag	1,00	
8		GERBESON G SALES	NETO	X		1						0,00	
9		ALDIRETE S SOUSA	NORA		X	23		Alf				0,75	3,50
10	BFC - 05	JOSE PEREIRA DA SILVA	CHEFE	X		61		As			Ag	0,50	
11		JUSTINO SILVA	FILHO	X		27		Alf			Ag	1,00	
12		ALMIR P SILVA	FILHO	X		22		Alf			Ag	1,00	
13		MARIA	NORA		X	23		Alf				0,75	3,25
14	BFC - 08	MARIA SOARES PINHO	VIUVA		X	76	X				Ap	0,00	
15		MUZIRA S GOMES	FILHA		X	45		As			Ag	0,75	
16		MARIA S GOMES	FILHA		X	55		As			Ag	0,75	
17		ANTONIO M DE OLIVEIRA	SOBRINHO	X		17		As			Ag	0,75	
18		CLAUDEMIRO S GOMES	NETO	X		23		As			Ag	1,00	3,25
19	BFC - 09	MANOEL CAVALCANTE DE MACÊDO	CHEFE	X		60		Alf			Ap/Ag	1,00	
20		VANILA M COSTA	ESPOSA		X	59		Alf			Ag	0,75	
21		JOÃO M COSTA	FILHO	X		36		Alf			Ag	1,00	2,75
22	BFC - 12	MARIA FERREIRA MOTA	VIUVA		X	75	X				Ap	0,00	
23		JOÃO F MOTA	FILHO	X		50	X				Ag	1,00	
24		MARIA F DA COSTA	NORA		X	36		As				0,75	
25		JOSE F DA COSTA	NETO	X		18		As				0,75	
26		HELOÍSA F DA COSTA	NETA		X	13		As				0,75	
27		JOSEFA F MOTA	FILHA		X	42		As			Ag	0,75	
28		FILOMENO F COSTA	FILHO	X		10		As			0,75	4,75	
29	BFC - 13	MADALENA F COSTA	VIUVA		X	64		Alf			Ap	0,00	0,00
30	BFC - 14	JUSTINO SERVULO DA SILVA	CHEFE	X		27		Alf			Ag	1,00	
31		MARIA R DA COSTA	ESPOSA		X	23		Alf				0,75	1,75
32	BFC - 15	RDO RODRIGUES NASCIMENTO	VIUVO	X		53		As				1,00	
33		LUCIRENE R COSTA	FILHA		X	22		As				0,75	
34		ANTÔNIO R DA COSTA	FILHO	X		27		As				1,00	
35		MARIA DE F F DA COSTA	NORA		X	22		Alf				0,75	
36		KATTIA F DA COSTA	NETA		X	1						0,00	3,50
37	BFC - 16	JOVIANO DA COSTA AZEVEDO	CHEFE	X		66		As			Ap/Ag	0,50	
38		MARIA R DE ALBUQUERQUE	ESPOSA		X	71	X				Ap	0,00	
39		RAIMUNDA C ALBUQUERQUE	FILHO	X		30		As			Ag	1,00	1,50
40	BFC - 17	AFONSO PÓVOA DA COSTA	CHEFE	X		37		Alf			Ag	1,00	
41		MARIA S M DA COSTA	ESPOSA		X	33		As				0,75	
42		LUCIA F M DA COSTA	FILHA		X	10		AS				0,75	
43		ANTONIO G M DA COSTA	FILHO	X		5						0,00	2,50
44	BFC - 18 1 18 2	VICENTE FERREIRA DA COSTA	CHEFE	X		57		Alf			Ag	1,00	
45		ANA M DA C AZEVEDO	ESPOSA		X	57		Alf				0,75	
46		VALDECIR F DA COSTA	FILHO	X		19		Alf			Ag	0,75	
47		MOACIR F DA COSTA	FILHO	X		21		Alf			Ag	1,00	
48		MARIA A F DA COSTA	FILHA		X	12		Alf			0,75	4,25	
49	BFC - 19	ISAIAS DA COSTA AZEVEDO	CHEFE	X		64		Alf			Ap	0,50	
50		LAUDILINA C MOTA	ESPOSA		X	62		Alf			Ap	0,00	
51		MARIA DA M C COSTA	FILHA		X	34		Alf				0,75	
52		MARIA R C COSTA	FILHA		X	32		Alf				0,75	2,00
53	BFC - 23	FCO SALES DE MACEDO	CHEFE	X		76		As			Ap	0,50	
54		RAIMUNDA S DE MACEDO	ESPOSA		X	62		As			Ap	0,00	
55		FRANCISCO DE J SALES	FILHO	X		28		As			Ag	1,00	
56		PEDRO F SALES	FILHO	X		36		As			Ag	1,00	
57		FRANCISCO D DE MACEDO	FILHO	X		41		As			Ag	1,00	
58		JOÃO DE D SALES	FILHO	X		22		As			Ag	1,00	
59		ANTÔNIO R SALES	FILHO	X		23		As			Ag	1,00	
60		RAIMUNIZA R SALES	NETA		X	6						0,00	
61		ANTÔNIA FRANCISCO SALES	NORA		X	27		Alf				0,75	
62		MARIA JOSE SALES	NETA		X	1						0,00	
63		ANTÔNIO FRANCISCO SALES	NETO	X		3					0,00	6,25	

**QUADRO 4.3 - POPULAÇÃO RESIDENTE NA BACIA HIDRÁULICA
CONDIÇÃO - PROPRIETARIO**

Nº DE ORDEM	CODIGO DO IMOVEL	NOME	POSICÃO NO CONJ FAMILIAR	SEXO		IDADE	GRAU DE INSTRUÇÃO				FONTE DE RENDA	FORÇA DE TRAB	FORÇA DE TRAB CONJ FAM
				M	F		ANAF	ALFA	MED	SUP			
64	BFC 24	FCO DA COSTA AZEVEDO	CHEFE	X		41	X				Ag	1,00	
65		FRANCISCA MARI P COSTA	ESPOSA		X	40	X				Ag	0,75	
66		MARIA P DA COSTA	FILHA		X	22		As			Ag	0,75	
67		LVA P COSTA	FILHA		X	16		Alf			Ag	0,75	
68		LUZIA P COSTA	FILHA		X	12		As			Ag	0,75	
69		CICERO P COSTA	FILHO	X		10		As				0,75	
70		ADÃO P COSTA	FILHO	X		9		As				0,00	
71		FRANCISCO DAS CHAGAS P	FILHO	X		8	X					0,00	
72		FRANCISCO FILHO P COSTA	FILHO	X		5	X					0,00	4,25
73	BFC - 26	ELIAS MINEIRO DE FREITAS	CHEFE	X		41		As			Sal	1,00	
74		MARIA VICENÇA V A	ESPOSA		X	42		Alf			Ag	0,75	
75		MARIA DAS DORES M FREITAS	FILHA		X	19		Alf			Ag	0,75	
76		ANTÔNIO A FREITAS	FILHO	X		18		Alf			Ag	0,75	
77		MARIA DAS GRAÇAS M FREITAS	FILHA		X	11		Alf				0,75	
78		FRANCISCO ARAUJO FREITAS	FILHO	X		9		Alf				0,00	
79		ANTÔNIA ELIETE A FREITAS	FILHA		X	4	X					0,00	4,00
80	BFC 27	MARTENHO GOMES ANCHIETA	CHEFE	X		66		Alf			Ap	0,50	
81		RITA S DE ANCHIETA	ESPOSA		X	61		As			Ap	0,00	0,50
82	BFC 28	FRANCISCO MATIAS DA COSTA	CHEFE	X		47		As			Ag	1,00	
83		MARIALUZIA DA COSTA	ESPOSA		X	42		Alf				0,75	
84		JOSE MARISOR DA COSTA	FILHO	X		21		Alf				1,00	
85		MARCIO R DA COSTA	FILHO	X		16		Alf				0,75	
86		FRANCISCA VANUZA DA COSTA	FILHA		X	14		Alf				0,75	4,25
87	BFC - 30	JOSE GOUVELA DE ARAUJO	CHEFE	X		39		Alf			Ag	1,00	
88		IRENE GOUVELA	ESPOSA		X	30		Alf				0,75	1,75
89	BFC - 31	FCO SALES DA COSTA	CHEFE	X		59		Alf			Ag	1,00	
90		FRANCISCO FERNANDES DOS REIS	CHEFE	X		90		As			Ap	0,50	
91		FRANCISCA F DOS REIS	ESPOSA		X	69	X				Ap	0,00	
92		MARIA DOS REIS	NORA		X	37		As				0,75	
93		DEUSDETE S COSTA	FILHO	X		43		As			Ag	1,00	
94		RAIMUNDA SALES REIS	NETA		X	20		Alf				0,75	
95		ANTÔNIA N S REIS	NETA		X	16		Alf				0,75	
96		JOSE SALES REIS	GENRO	X		24		Alf			Ag	1,00	5,75
97	BFC 32	FCO DOMINGOS MACEDO	CHEFE	X		45		Alf			Ag	1,00	
98		RAIMUNDA R SALES	ESPOSA		X	44		Alf				0,75	
99		RAIMUNDO S MACEDO	FILHO	X		15		Alf			Ag	0,75	
100		FRANCISCO A S MACEDO	FILHO	X		21		Alf			Ag	1,00	
101		JOÃO D M NETO	FILHO	X		15		Alf			Ag	0,75	
102		MARIA L S MACEDO	FILHA		X	12		Alf				0,75	
103		ANTÔNIO R S MACEDO	FILHO	X		8		Alf				0,00	
104		MARIA D S MACEDO	FILHA		X	10		Alf				0,75	
105		CICERO M SALES	FILHO	X		5	X					0,00	
106		FRASMO S MACEDO	FILHO	X		1	X					0,00	5,75
107	BFC 38 1	RAIMUNDO BARBOSA DO NASCIMENTO	VIUVO	X		70	X				Ap	0,50	
108	38 2	GENTIL B NASCIMENTO	FILHO	X		53		Alf			Ag	1,00	
109		MARIA G V DE ARAUJO	NORA		X	45		As				0,75	
110		ADAILSON B VIEIRA	NETO	X		21		Alf			Ag	1,00	
111		ANTÔNIO B VIEIRA	NETO	X		22		Alf			Ag	1,00	
112		ANTÔNIO M B VIEIRA	NETO	X		18		Alf			Ag	0,75	
113		ANTÔNIO A B VIEIRA	NETO	X		11		Alf				0,75	
114		ROSILENE B VIEIRA	NETA		X	12		Alf				0,75	
115		ARNALDO B VIEIRA	NETO	X		5						0,00	6,50
116	BFC 39	LUCINDA B NASCIMENTO	VIUVA		X	55	X					0,75	
117		LUCIMAR B NASCIMENTO	FILHA		X	22	X					0,75	
118		FRANCISCO BARBOSA NASCIMENTO	IRMÃO	X		58	X					1,00	
119		RAIMUNDO B NASCIMENTO	CHEFE	X		63	X				Ap	0,50	3,00
120	BFC 41	MA DE JESUS BARBOSA DE MENEZES	ESPOSA		X	64		Alf			Ag	0,00	
121		ANTONIO B MENEZES	MARIDO	X		63		Alf			Ap	0,50	
122		AGOSTINHO B MENEZES	FILHO	X		23		Alf			Ag	1,00	1,50
123	BFC 42	MANOEL GOUVELA DE ARAUJO	CHEFE	X		78		As			Ap Ag	0,50	
124		FRANCISCA TEIXEIRA DE ARAUJO	ESPOSA		X	72		As			Ap	0,00	0,50

**QUADRO 4.3 - POPULAÇÃO RESIDENTE NA BACIA HIDRÁULICA
CONDIÇÃO - PROPRIETÁRIO**

Nº DE ORDEM	CÓDIGO DO IMÓVEL	NOME	POSIÇÃO NO CONJ FAMILIAR	SEXO		IDADE	GRAU DE INSTRUÇÃO				FONTE DE RENDA	FORÇA DE TRAB	FORÇA DE TRAB CONJ FAM
				M	F		ANAF	ALFA	MED	SUP			
125	BFC - 43	JOSE MIGUEL DO NASCIMENTO	CHEFE	X		62		Alf			Ag	0.50	
126		JULIETA SOUSA DO NASCIMENTO	ESPOSA		X	54		Alt			Ag	0.75	
127		ANTONIO NILDO DO NASCIMENTO	FILHO	X		23		Alf			OU	1.00	
128		ANTONIO NELTON DO NASCIMENTO	FILHO	X		25		Alt			OU	1.00	
129		FRANCISCO DAS CHAGAS NASCIMENTO	FILHO	X		22		Alf			OU	1.00	
130		JOSE NILSON NASCIMENTO	FILHO	X		20		Alt			OU	1.75	
131		M FRANCISCO DO NASCIMENTO	FILHO	X		18		Alf			OU	0.75	
132		MARIA ABANELSEM NASCIMENTO	FILHA		X	29		Alf				0.75	
133		RITA DE CASIA NASCIMENTO	FILHA		X	28		Alf				0.75	8.25
134	BFC - 44	MANOEL DE SOUSA MOTA	CHEFE	X		62	X				Ap	0.50	
135		MARIA CONCEIÇÃO MOTA	ESPOSA		X	57	X				Ap	0.75	1.25
136	BFC - 45	ANTÔNIO GONÇALVES MACEDO	CHEFE	X		62	X				Ap	0.50	
137		RAIMUNDA S MACEDO	ESPOSA		X	62	X				Ap	0.00	
138		FILSO S MACEDO	FILHO	X		22	X				Ag	1.00	
139		FILAS S MACEDO	FILHO	X		22		AS				1.00	
140		FRANCISCA S MACEDO	FILHA		X	36		AS				0.75	
141		MARIA S MACEDO	FILHA		X	32		AS				0.75	4.00
142	BFC - 47	JONAS SIQUEIRA DE ARAUJO	CHEFE	X		70		Alf			Ag	0.50	
143		MARIA L S DE ARAUJO	ESPOSA		X	70		As			Ap	0.00	
144		FRANCISCO A SALES	GENRO	X		24		Alf			Ag	1.00	
145		REGINALDA A SALES	FILHA		X	20		Alf				0.75	
146		MARINALVA SALES	NETA		X	2						0.00	2.25
147	BFC - 50	LUIS CAVALCANTE MOTA	CHEFE	X		57	X				Ag	1.00	
148		MARIA LUIZA DE MACEDO	ESPOSA		X	53	X				Ag	0.75	
149		PEDRO M MACEDO	FILHO	X		23		Alf			Ag	1.00	2.75
150	BFC - 51	EDSON AMERICO RAMALHO	CHEFE	X		65		As			Ap	0.50	
151		TEREZINHA P RAMALHO	ESPOSA		X	62		As			Ap	0.00	
152		ILIO CESAR P RAMALHO	FILHO	X		17		Alf			Ag	0.75	
153		FILZA P RAMALHO	FILHA		X	11		Alf				0.75	
154		FRANCISCO NASCIMENTO SILVA	AGREG	X		87		As			Ap	0.50	2.50
155	BFC - 52	MANOEL TEIXEIRA LIMA	CHEFE		X	68	X				Ap	0.00	
156		ANA P DE MACEDO	FILHA		X	32		Alf			Ag	0.75	
157		MARIA FRANCISCA MACEDO	ESPOSA	X		80		As			Ap	0.50	1.25
158	BFC - 53	JOSÉ TEIXEIRA DE MACEDO	CHEFE	X		75	X				Sal	0.50	0.50
159	BFC - 56	MANOEL RUFINO DA COSTA	CHEFE	X		75		As			Ap	0.50	
160		ANA B DA COSTA	ESPOSA		X	63		As			Ap	0.00	
161		LEANDRO P DA COSTA	FILHO	X		8						0.00	0.50
162	BFC - 59	FRANCISCA SANTIAGO MACEDO	CHEFE		X	41		Alt			Ag	0.75	
163		RAIMUNDO B CAVALCANTE	PAI	X		78	X				Ap	0.50	
164		ANA S CAVALCANTE	MÃE		X	76	X				Ap	0.00	
165		MARIA S DE MACEDO	IRMÃ		X	30	X					0.75	
166		ALZIRA S DE SOUSA	MÃE		X	66		Alf			Ap	0.00	
167		FRANCISCO VALDONIO MACEDP	FILHO	X		21	X					1.00	
168		MARIA PEREIRA DO NASICMENTO	ESPOSA		X	24	X					0.75	
169		FRANCISCO VALDENIS P	FILHO	X		1						0.00	3.75
170	BFC - 63	ANTÔNIO VIEIRA MACEDO	CHEFE	X		50		As			Ag	1.00	
171		JULIA P BATISTA	ESPOSA		X	53	X				Ar	0.75	
172		MANOEL P NASCIMENTO	FILHO	X		22		As			Ag	1.00	
173		MARIA LUCIA P NASCIMENTO	FILHA		X	20		As			Ag	0.75	3.50
174	BFC - 64	ARGEMIRO ALVES VIEIRA	CHEFE	X		54		As			Ag	1.00	
175		MARIA CONCEIÇÃO C VIEIRA	ESPOSA		X	51		As				0.75	
176		CICERO FRANCISCO A VIEIRA	FILHO	X		25		As			Ag	1.00	2.75
177	BFC - 67	JOSÉ VILSON VIEIRA DE MACEDO	CHEFE	X		47		Alf			Ag	1.00	
178		RAIMUNDA G VIEIRA ANJOS	ESPOSA		X	44		Alf			Ag	0.75	
179		MARIA ADRIANA V MACEDO	FILHA		X	19		Alf				0.75	
180		JOSE FABIO V MACEDO	FILHO	X		8		Alt				0.00	2.50
181	BFC - 69	FCO MODESTO MOTA	CHEFE	X		77		As			Ap	0.50	
182		FILOMNEVA MOTA CAVALCANTE	FILHA		X	55		As				0.75	1.25
183	BFC - 73 1 73	MARLENE GONÇALVES DA COSTA	VIUVA		X	37		Alf			Ap	0.75	0.75
184	BFC - 75	PEDRO TEIXEIRA DE MACEDO	CHEFE	X		76	X				Ap	0.50	
185		MARIA FRANCISCA DOS REIS	ESPOSA		X	68	X				Ap	0.00	
186		MARIA FERREIRA DOS REIS	FILHA		X	42		Alf			Ag	0.75	
187		NATALIA M DOS REIS	FILHA		X	32		Alf			Ag	0.75	
188		MARTA M DOS REIS	FILHA		X	30		Alf			Ag	0.75	
189		SELEDE M DOS REIS	FILHA		X	28		Alf			Ag	0.75	
190		ANTONIO VARDIR M DOS REIS	FILHO	X		25		Alt			Ag	1.00	4.50

**QUADRO 4.3 - POPULAÇÃO RESIDENTE NA BACIA HIDRÁULICA
CONDIÇÃO - PROPRIETARIO**

No DE ORDEM	CODIGO DO IMOVEL	NOME	POSIÇÃO NO CONJ FAMILIAR	SEXO		IDADE	GRAU DE INSTRUÇÃO				FONTE DE RENDA	FORÇA DE TRAB	FORÇA DE TRAB CONJ FAM
				M	F		ANAF	ALFA	MED	SUP			
191	BFC - 79 1	LUIZA SOARES DE MACEDO	CHEFE		X	62		Alf			Sal	0 00	
192	79 2	JOSE S MACEDO	MARIDO	X		67		Alf			Sal	0 50	
193		ANTONIO V SALES	FILHO	X		23		Alf			Ag	1 00	
194		ANTONIA T ARAUJO	FILHA		X	31		Alf			Ag	0 75	2 25
195	BFC 81 1	ANT LUDUGERO DA COSTA	CHEFE	X		64		Alf			Ap Ag	0 40	
196	81 2	FRANCISCA C MOTA	ESPOSA		X	50		Alf				0 75	
197		GENESIO S COSTA	FILHO	X		27		Alf			Ag	1 00	
198		LUDUGERO S C NETO	FILHO	X		26		Alf			Ag	1 00	3 25
199	BFC - 87	FCO DE SOUSA MACEDO	CHEFE	X		65	X				Ap	0 50	
200		MARIA R S NETA	ESPOSA		X	53		As				0 75	
201		ALEXANDRE S M	FILHO	X		10		Alf				0 75	
202		JOSE DE S LIRA	FILHO	X		14		Alf				0 75	2 75
203	BFC 88	JOÃO PEREIRA DA SILVA	CHEFE	X		36		As			Ag	1 00	
204		RAIMUNDA M DA SILVA	ESPOSA		X	49		Alf				0 75	
205		RENATA M R DA SILVA	FILHA		X	7						0 00	
206		JOÃO P R DA SILVA	FILHO	X		5						0 00	
207		PALLO JR DA SILVA	FILHO	X		5						0 00	1 75
208	BFC 89	CÍCERO ALVES DE ALBUQUERQUE	CHEFE	X		44		Alf			Ag	1 00	
209		VALDIRA P C ALBUQUERQUE	ESPOSA		X	38		As				0 75	
210		MARIA AJ VLS COSTA	FILHA		X	18		Alf				0 75	
211		MISSILENE A COSTA	FILHA		X	17		Alf				0 75	
212		CÍCERO A A FILHO	FILHO	X		15		Alf			Ag	0 75	
213		LUCIANO A COSTA	FILHO	X		14		Alf			Ag	0 75	
214		ANTÔNIA I A COSTA	FILHA		X	13		Alf				0 75	
215		FRANCISCA L A COSTA	FILHA		X	10		As				0 75	
216		ANTÔNIO G A COSTA	FILHO	X		7		As				0 00	6,25
217	BFC 95	JOSÉ SOARES MOTA	CHEFE	X		81		Alf			Sal	0 50	
218		JULIA R MOTA	ESPOSA		X	71		Alf			Sal	0 00	
219		JOSE R MOTA	FILHO	X		32		Alf			Ag	1 00	
220		FRANCISCO CHAVES MOTA	FILHO	X		41		Alf			Ag	1 00	
221		MARIA S R MOTA	FILHA		X	27		Alf			Ag	0 75	
222		MARIA JOSE R MOTA	FILHA		X	34		Alf			Ag	0 75	4 00
223	BFC - 94	ANTÔNIO ROSA DE SOUSA	CHEFE	X		37		Alf			Ag	1 00	
224		AGOSTINHA F A POVOA	ESPOSA		X	39		Alf				0 75	
225		FABIANA A ROSA	FILHA		X	19		Alf				0 75	
226		ANTÔNIA C A ROSA	FILHA		X	10		Alf			Ag	0 75	
227		GERSON A ROSA	FILHO	X		6	X					0 00	3 25
228	BFC - 95	JOSIAS DE SOUSA ANGELIM	CHEFE	X		67	X				Ap	0 40	
229		MARIA SALES COSTA	ESPOSA		X	56		Alf			Ag	0 75	
230		JOSIS DE S A F	FILHO	X		22		Alf			Ag	1 00	
231		MOISES S SALES	FILHO	X		19		Alf			Ag	0 75	
232		LEANIZA S SALES	FILHA		X	37		Alf			Ag	0 75	
233		ELIZA S SALES	FILHA		X	12		Alf				0 75	4,50
234	BFC 98	MANOEL MALHADO AGUIAR	CHEFE	X		67		Alf			Ap	0 40	
235		ANTÔNIA POVOA AGUIAR	ESPOSA		X	57		Alf				0 75	
236		ZACARIA P AGUIAR	FILHO	X		29		Alf			Ag	1 00	
237		ANTÔNIO FRANCISCO AGUIAR	FILHO	X		27		Alf			Ag	1 00	
238		ANTONINHO P AGUIAR	FILHO	X		22		Alf			Ag	1 00	
239		ISAARNE P AGUIAR	FILHO	X		15		Alf				0 75	
240		ANTÔNIA P AGUIAR	FILHA		X	17		Alf				0 75	
241		CLEVONETE P AGUIAR	FILHA		X	11		Alf				0 75	6,50
242	BFC 99	ANTÔNIA S M DE LACERDA	VIUVA	X		61	X				Ap	0 50	0 50
243	BFC 100	RDO LOPES MOTA	CHEFE	X		68	X				Ap	0 50	
244		ROSA C MOTA	ESPOSA		X	73	X				Ap	0 00	
245		MARIA FRANCISCA MOTA	FILHA		X	39		Alf				0 75	
246		ANTÔNIO FRANCISCO MOT	NETO	X		5						0 00	
247		CÍCERO C MOTA	NETO	X		4						0 00	1 25
248	BFC 101	MA DAS DORES MOTA MORAIS	CHEFE		X	58		As			Ap	0 75	
249		FRANCISCO MORAIS	ESPOSO	X		79		As			Ap	0 50	1,25
250	BFC - 103	JOSÉ ALEXANDRE ALBUQUERQUE	CHEFE	X		52		Alf			Ag	1 00	
251		ISABEL A DE ALBUQUERQUE	ESPOSA		X	41		Alf				0 75	
252		ANTÔNIO A DE ALBUQUERQUE	FILHO	X		26		Alf			Ag	1 00	
253		AVENALDO A DE ALBUQUERQUE	FILHO	X		25		Alf			Ag	1 00	
254		ANTÔNIO A DE ALBUQUERQUE	FILHO	X		24		Alf			Ag	1 00	
255		AROLD A DE ALBUQUERQUE	FILHO	X		21		Alf			Ag	1 00	
256		FRANCISCO A DE ALBUQUERQUE	FILHO	X		19		Alf			Ag	0 75	
257		APARECIDA A DE ALBUQUERQUE	FILHA		X	13	X				Ag	0 75	7 25

**QUADRO 4 3 - POPULAÇÃO RESIDENTE NA BACIA HIDRÁULICA
CONDIÇÃO - PROPRIETARIO**

Nº DE ORDFM	CODIGO DO IMOVFL	NOME	POSIÇÃO NO CONJ FAMILIAR	SEXO		IDADE	GRAU DE INSTRUÇÃO				FONTE DE RENDA	FORÇA DE TRAB	FORÇA DE TRAB CONJ FAM
				M	F		ANAF	ALFA	MED	SUP			
248	BFC - 104	LAURA RODRIGUES DE ALBUQUERQUE	CHEFE		X	69		As			Sal	0,00	
249		JOÃO ALVES MOTA	GENRO	X		55		Alf				1,00	
260		ROMANA R MOTA	NORA		X	42		Alf				0,75	
261		JARDEL R MOTA	NETO	X		15		Alf				0,75	
262		JARDONE R MOTA	NETO	X		10		Alf				0,75	
263		JARDENE R MOTA	NETA		X	15		Alf				0,75	
264		JARLENE R MOTA	NETA		X	8		Alf				0,00	4,00
265	BFC - 105	RDO RODRIGUES DE ALBUQUERQUE	CHEFE	X		57		Alf			Ag	1,00	
266		MARIA A ALBUQUEQUE	ESPOSA		X	47		Alf				0,75	
267		CLEBESON SILVA ALBUQUERQUE	FILHO	X		6						0,00	
268		MARIA S ALBUQUERQUE	FILHA		X	16		Alf				0,75	2,50
269	BFC - 107	AGENOR OLIVEIRA LOIOLA	CHEFE	X		37		Alf			M Ag	1,00	
270		MARIA F A M LOIOLA	ESPOSA		X	38		Alf				0,75	
271		AGENALDO L MOTA	FILHO	X		12		Alf				0,75	
272		TATIANA L MOTA	FILHA		X	8		Alf				0,00	2,50
273	BFC - 109A	FRANCISCO DAS CHAGAS MOTA	CHEFE	X		41		Alf			Ag	1,00	
274		MARIA VILANE A MOTA	ESPOSA		X	43		Alf			Ap	0,75	
275		GLETON O MOTA	FILHO	X		19		Alf				0,75	
276		GLORETA O MOTA	FILHO	X		13		Alf				0,75	3,25

**QUADRO 4.4 - POPULAÇÃO RESIDENTE NA BACIA HIDRÁULICA
CONDIÇÃO - BENFEITOR E MORADOR**

No DE ORDEN	CÓDIGO DO IMÓVEL	NOME	POSIÇÃO NO CONJ FAMILIAR	SEXO		IDADE	GRAU DE INSTRUÇÃO				FONTE DE RENDA	FORÇA DE TRAB	FORÇA DE TRAB CONJ FAM
				M	F		ANAF	ALFA	MED	SUP			
1	BFC - 01A	CARLOS G DO NASCIMENTO	CHEFE	X		64	X				AP/AG	0,50	
2		EXPEDITA F DAS	ESPOSA		X	55	X				AG	0,75	1,25
3	BFC - 02A	FCA DA CONCEIÇÃO	CHEFE	X	X	77		AS			AP	0,00	
4		JUNIO DE S	FILHO	X		16		AS			-	0,75	
5		AURELO DE S	FILHO	X		12		AS			-	0,75	
6		ADRIANO S	FILHO	X		10		AS			-	0,75	
7		JURACI LOPES	FILHA	X		40		AS			LAR	1,00	5,25
8	PFC - 03A	ANTÔNIO SOARES DA COSTA	CHEFE	X		35		Alf			Ag	1,00	
9		ANTONIA A DA COSTA	ESPOSA		X	30		Alf				0,75	
10		FABIOLA S DA COSTA	FILHA		X	12		Alf				0,75	
11		FABIANA S DA COSTA	FILHA		X	8		Alf				0,00	2,50
12	BFC - 03B	RDO FERNANDES DE OLIVEIRA	CHEFE	X		36	X				Ag	1,00	
13		ANTONIA C AZEVEDO	ESPOSA		X	31	X				Ag	0,75	
14		FABIOLA S SANTOS	FILHA		X	11		AS				0,75	
15		FABIANA S COSTA	FILHA		X	7						0,00	2,50
16	BFC - 03C	ADRIANO FERREIRA DA COSTA	CHEFE	X		32		Alf			Ag	1,00	
17		MA HELENA DO NASC	ESPOSA		X	27		Alf			Ag	0,75	
18		ACACIO JOSE S N	FILHO	X		1		-				0,00	
19		ANTÔNIO WELLIGTON	FILHO	X		6		As				0,00	1,75
20	BFC - 06A	LUIZ DA COSTA AZEVEDO	CHEFE	X		64		As			AP	0,50	
21		ANTONIA FERREIRA	ESPOSA		X	58	X				AP	0,75	
22		MARGARETE COSTA	FILHA		X	42		Alf			AG	0,75	
23		ANTONIA ADENE C	NETA		X	14		Alf			AG	0,75	
24		FCO ERONILSON	NETO	X		8		AS				0,00	
25		GEVAM F DA COSTA	NETO	X		4	X					0,00	2,75
26	BFC - 07A	RAIMUNDO RODRIGUES MOTA	CHEFE	X		44		As			Ag/Ped	1,00	
27		ANTONIA A SILVA	ESPOSA		X	28		As			Ag	0,75	
28		ALDELINE S MOTA	FILHA		X	6						0,00	
29		RAIMUNDO R M JUNIOR	FILHO	X		1 mês						0,50	2,25
30	BFC - 07B	JOSÉ PEREIRA DA SILVA	CHEFE	X		61	X				Ag	0,50	
31		ANTÔNIA F COSTA	ESPOSA		X	42	X				Ag	0,75	
32		VICENTE F SILVA	FILHO	X		10		As				0,75	
33		JOSE A S SILVA	FILHO	X		22		As			Ag	1,00	5,00
34	BFC - 07C	FCO DA COSTA LIMA	CHEFE	X		56		As			AG	1,00	
35		RITA F M LIMA	ESPOSA		X	47	X				AG	0,75	
36		ANTONIA W F LIMA	FILHA		X	16		As				0,75	
37		MARIA F LIMA	MÃE		X	86	X				AP	0,00	
38		ANTÔNIO F LIMA	FILHO	X		5	X					0,00	2,50
39	BFC - 08B	FCO CHAGAS GOMES	CHEFE	X		40		As			Ag	1,00	
40		FRANVALENE B ARAUJO	ESPOSA		X	30		As			Ag	0,75	
41		LINDOBERTO C GOMES	FILHO	X		7						0,00	
42		ALUIZO B GOMES	FILHO	X		4						0,00	
43		FABIANA B ARAUJO	FILHA		X	10						0,75	2,50
44	BFC - 08C	FCO DE ALTINO BRAGA	CHEFE	X		35		Alf			Ag	1,00	
45		VALDENICIS BRAGA	ESPOSA		X	30		Alf				0,75	
46		AGLAILTON G BRAGA	FILHO		X	6		-				0,00	
47		AGLAICE G BRAGA	FILHA		X	3		-				0,00	1,75
48	BFC - 08D	JONAS SOARES GOMES	CHEFE	X		39		Alf			Ag	1,00	
49		ANTÔNIO G NASCIMENTO	ESPOSA		X	35		As			Ag	0,75	
50		GLAUBA G GOMES	FILHA		X	10		Alf				0,75	
51		GARDELIA N GOMES	FILHA		X	5						0,00	
52		DIOMEY N GOMES	FILHO	X		1						0,00	2,50
53	BFC - 08E	ANTÔNIO PEREIRA GOMES	CHEFE	X		28		Alf			Ag	1,00	
54		SDELMA R GOMES	ESPOSA		X	24		As			Ag	0,75	
55		DIVINEU R GOMES	FILHO	X		4						0,00	1,75
56	BFC - 08F	EROTIDES SOARES COSTA GOMES	CHEFE	X	X	31		Alf			Ag	0,75	
57		ALMERINO P GOMES	ESPOSO	X		35		Alf				1,00	
58		FLONILDO S GOMES	FILHO	X		10		As				0,75	
59		ERONILSON S GOME	FILHO	X		7						0,00	2,50
60	BFC - 08G	FCO SOARES GOMES	CHEFE	X		60		Alf			Ag	1,00	
61		GINEVILNA PEREIRA S GOMES	ESPOSA		X	66		Alf			Ap	0,00	
62		ITAMAR P G	FILHO	X		33		Alf			Ag	1,00	
63		IRISMAR P G	FILHO	X		27		Alf			Ag	1,00	
64		FRANCIMAR P G	FILHO	X		23		Alf			Ag	1,00	
65		ELOISA P G	FILHO		X	22		Alf			Ag	0,75	
66		IRAMAR P G	FILHO		X	18		Alf			Ag	0,75	5,50
67	BFC - 08H	SELMA RODRIGUES DOS S GOMES	CHEFE	X	X	24		Alf				0,75	
68		ANTONIO PEREIRA GOMES	ESPOSO	X		28		Alf			Ag	1,00	
69		DIDINEU C R. GOMES	FILHO	X		4						0,00	1,75

**QUADRO 4.4 - POPULAÇÃO RESIDENTE NA BACIA HIDRÁULICA
CONDIÇÃO - BENFEITOR E MORADOR**

Nº DE ORDEM	CÓDIGO DO IMÓVEL	NOME	POSIÇÃO NO CONJ. FAMILIAR	SEXO		IDADE	GRAU DE INSTRUÇÃO				FONTE DE RENDA	FORÇA DE TRAB	FORÇA DE TRAB CONJ FAM
				M	F		ANAF	ALFA	MED	SUP			
70	BFC - 08J	ALDENI SOARES GOMES	CHEFE		X	31						0,75	
71		FCO A BRAGA	ESPOSO	X		32		Alf			CARP:Ag	1,00	
72		AGLAI TONG B	FILHO		X	7						0,00	
73		AGLAIC B	FILHO	X		4						0,00	1,75
74	BFC - 08K	ALMERINO PEREIRA GOMES	CHEFE	X		35		As			Ag	1,00	
75		EROTILDES C GOES	ESPOSA		X	31		Alf			Ag	0,75	
76		ERONILDO S GOMES	FILHO	X		11		As				0,75	
77		ERONILTON S GOMES	FILHO	X		8		As				0,00	2,50
78	BFC - 09A	JOSÉ COSTA MACEDO	CHEFE	X		35		Alf				1,00	
79		MARIA FRANCISCA S MACEDO	ESPOSA		X	30		Alf				0,75	
80		FRANCISCO SALES MACEDO	FILHO	X		2						0,00	1,75
81	BFC - 10A	VICENTE CARDOSO	CHEFE	X		32		Alf			Ag	1,00	
82		MA DA GRAÇAS	ESPOSA		X	32		Alf			Ag	0,75	1,75
83	BFC - 11A	LUIS ROCHA BONFIM	CHEFE	X		34	X				Ag	1,00	
84		LUCIANA F COSTA	ESPOSA		X	23						0,75	
85		EDSON ROCHA F COSTA	FILHO	X		1		Alf				0,00	1,75
86	BFC - 11B	JOSÉ AGUIBALDO F DA SILVA	CHEFE	X		20						1,75	
87		ERONEIDE S SILVA	ESPOSA		X	17		Alf			Ag	0,75	2,50
88	BFC - 11C	ANTÔNIO ROCHA SALES	CHEFE	X		39		As			Ag	1,00	
89		MA DA G BARBOSA	ESPOSA		X	43		As			Ag	0,75	
90		ANTONIO S R SALES	FILHO	X		14		As			Ag	0,75	
91		ANTONIO N R SALES	FILHO	X		10						0,75	
92		RECLDA R SALES	FILHO		X	11						0,75	4,00
93	BFC - 13A	FRANCISCO MATIAS DA COSTA	CHEFE	X		47		Alf			Ag	1,00	
94		MA LUIZA DA COSTA	ESPOSA		X	41		Alf				0,75	
95		FCA VANUSA DA COSTA	FILHA		X	14		Alf			Ag	0,75	
96		MARCIO RONE DA COSTA	FILHO	X		16		Alf			Ag	0,75	3,25
97	BFC - 15P	ANTÔNIO ARMANDO DA COSTA	CHEFE	X		39		Alf			Ag	1,00	
98		MA CICERA MOTA COSTA	ESPOSA		X	42		Alf			Ag	0,75	
99		JOSE JOZA DA M COSTA	FILHO	X		16		Alf			Ag	0,75	
100		JOSÉ JOSAFAM COSTA	FILHO	X		16						0,75	
101		JOSÉ IVANILDO M COSTA	FILHO	X		10		Alf			Ag	0,75	4,00
102	BFC - 13C	ANTÔNIO LISBOA DA COSTA	CHEFE	X		48		Alf			Ag	1,00	
103		MA M DA COSTA	ESPOSA		X	35		Alf				0,75	
104		LUIZ L DA COSTA	FILHO	X		18		Alf			Ag	0,75	2,50
105	BFC - 15A	ANTÔNIO RODRIGUES DA COSTA	CHEFE	X		27		Alf			Ag	1,00	
106		MA FATIMA COSTA	ESPOSA		X	23		Alf			Prot	0,75	
107		KATIA F COSTA	FILHA		X	1						0,00	1,75
108	BFC - 16A	ANTÔNIO FCO DA COSTA	CHEFE	X		39		Alf			Ag	1,00	
109		MA MADALENA DA COST	ESPOSA		X	36		Alf			Ag	0,75	
110		ROSILEUDA DA COSTA	FILHA		X	16		Alf				0,75	
111		RONILDODA COSTA	FILHO	X		14		Alf				0,75	
112		RONALIO DA COSTA	FILHO	X		12		Alf				0,75	4,00
113	BFC - 20A	RDO P SAMPAIO	CHEFE	X		31		Alf			Ag	1,00	
114		MA LOURDES ALBUQUEQUE	ESPOSA		X	22		Alf				0,75	
115		DIONIS SILVA ALBUQUERQUE	FILHO	X		5	X					0,00	
116		MA DIANA S ALBUQUERQUE	FILHA		X	1	X					0,00	1,75
117	BFC - 21 1B	FCA GONÇALVES FERREIRA COSTA	CHEFE		X	43		Alf			Sa	0,75	0,75
118	BFC - 21 1D	RDO MORENO DE OLIVEIRA	CHEFE	X		50	X				Ag	1,00	
119		RITA T DE OLIVEIRA	ESPOSA		X	53		Alf			Ag	0,75	
120		ANA M DA SILVA	NORA		X	18		Alf				0,75	
121		JOANA P F DE OLIVEIRA	FILHA		X	12		Alf				0,75	3,25
122	BFC - 21 1E	RAIMUNDO TEIXEIRA O JUNHO	CHEFE	X		18		Alf			Ag	0,75	
123		ANA M DA SILVA	ESPOSA		X	19		Alf				0,75	1,50
124	BFC - 21 1F	LUCIVALDO FERNANDES DE SOUS	CHEFE	X		32		As				1,00	
125		MARIA TEIXEIRA DE O	ESPOSA		X	20		Alf				0,75	
126		ANTÔNIO FERNANDES DE O	FILHO	X		2						0,00	
127		MARIA TEIXEIRA DE O	FILHA		X	5 meses						0,00	1,75
128	BFC - 22A	LUIS RODRIGUES DE SOUSA	CHEFE	X		64	X				Ag	0,50	
129		MA S S MOTA	ESPOSA		X	44		Alf				0,75	
130		ALESSANDRA R MOTA	FILHA		X	14		Alf				0,75	2,00
131	BFC - 22B	EMÍDIO RODRIGUES DO NASCIME	CHEFE	X		58	X				Ag	1,00	
132			ESPOSA		X	54	X					0,75	1,75
133	BFC - 22C	FCO RODRIGUES DO NASCIMENTO	CHEFE	X		50	X				As	1,00	
134		MARIA R DE SOUSA	FILHA		X	47		As				0,75	
135		FRANCISCO R ANCHIETA	NETO	X		2						0,00	1,75
136	BFC - 22D	FRANCISCO RODRIGUES DE SOUSA	CHEFE	X		72	X					0,50	
137		FRANCISCA RODRIGUES DE SOUSA	ESPOSA		X	63		Alf				0,00	
138		GERONIMO RODRIGUES DE SOUSA	FILHO	X		24	X					1,00	1,50

**QUADRO 4.4 - POPULAÇÃO RESIDENTE NA BACIA HIDRÁULICA
CONDIÇÃO - BENFEITOR E MORADOR**

Nº DE ORDEM	CÓDIGO DO IMÓVEL	NOME	POSIÇÃO NO CONJ FAMILIAR	SEXO		IDADE	GRAU DE INSTRUÇÃO				FONTE DE RENDA	FORÇA DE TRAB	FORÇA DE TRAB CONJ FAM
				M	F		ANAF	ALFA	MED	SUP			
130	BFC - 22F	SAMPAIO ALEXANDRE MOTA	CHEFE	X		26		Alf			Ag	1,00	
140		SOCORRO M MOTA	ESPOSA		X	21		Alf				0,75	1,75
141	BFC - 22I	JOSÉ FERREIRA LIMA	CHEFE	X		64	X				Ap	0,50	
142		MINELUTINA F LIMA	ESPOSA		X	65	X				Ap	0,00	0,50
143	BFC - 22G	JOSÉ IVAN SALES SOUSA	CHEFE	X		23		Alf			Ped/Carp	1,00	1,00
144	BFC - 22H	ANTÔNIO MIGUEL CANUTO	CHEFE	X		46		As				1,00	
145		ANTONIA S CANUTO	EPOSA		X	28		Alf				0,75	
146		ELTON A SALES	FILHO	X		11		Alf				0,75	
147		ESMENIA C SALES	FILHA		X	3						0,00	2,50
148	BFC - 23A	ANI RODRIGUES SALES	CHEFE	X		26		Alf				1,00	
149		ANTONIA FCA SALES	ESPOSA		X	23		Alf			Ag	0,75	
150		ANTONIO FCO SALES	FILHO	X		4	X					0,00	1,75
151	BFC - 23A	MOISEIS S MACEDO	CHEFE	X		64		As			Ap	0,50	
152		MACIANA S DE MACEDO	IRMÃ		X	69		As			Ap	0,00	
153		SUSARLA S MACEDO	IRMÃ		X	61		As			Ap	0,00	0,50
154	BFC - 31A	DUSDELITO ALVES DA COSTA	CHEFE	X		43		Alf			Ag	1,00	
155		MARIA SALES REIS	ESPOSA		X	35		Alf				0,75	
156		RAIMUNDA SALES REIS	FILHA		X	20		Alf				0,75	
157		ANTÔNIA NUBIA SALES	FILHA		X	14		Alf				0,75	2,25
158	BFC - 31B	DIONÍSIO PEREIRA DA SILVA	CHEFE	X		64		As			Ap	0,50	
159		MA DAS DORES	ESPOSA		X	65		Alf			Ap	0,00	
160		SILVIA P MOTA	FILHA		X	18						0,75	
161		NEIDE P MOTA	FILHA		X	14						0,75	
162		KATIA P MOTA	FILHA		X	8	X					0,00	
163		EDIVAN P MOTA	FILHO	X		12	X					0,75	2,75
164	BFC - 31C	FCO FERNANDES DOS REIS	CHEFE	X		90		As			Sa	0,50	
165		FCA FERNANDES DOS REIS	ESPOSA		X	70		As			Sa	0,00	
166		MA SALES DOS REIS	FILHA		X	35		Alf			Ag	0,75	
167		DEUSDELITO DOS REIS	GENRO	X		42		Alf			Ag	1,00	2,25
168	BFC - 31D	JOSÉ SALES DOS REIS	CHEFE	X		22		As			Ag	1,00	
169		RAIMUNDA SALES RES	ESPOSA		X	21		Alf				0,75	1,75
170	BFC - 33A	VALDEMAR FERNANDES DE MACH	CHEFE	X		59	X				Ag	1,00	
171		MA MIGUEL SILVA	ESPOSA		X	55		As			Ag	0,75	
172		ANTONIO F SOARES	FILHO	X		13		Alf				0,75	2,50
173	BFC - 33B	RDO VIEIRA SALES	CHEFE	X		49	X				Ag	1,00	
174		FCA F R SALES	ESPOSA		X	44		As				0,75	
175		JOSE N F SALES	FILHO	X		17	X					0,75	
176		AURILENE F SALES	FILHA		X	14		Alf				0,75	2,25
177	BFC - 33C	FCO ALVES DA SILVA	CHEFE	X		30	X				Carp	1,00	
178		TELMA V DA SILVA	ESPOSA		X	26	X				Ag	0,75	
179		CÍCERO M DA SILVA	FILHO	X		8						0,00	
180		MA C DA SILVA	FILHA		X	6						0,00	
181		AIRTON V DA SILVA	FILHO	X		2						0,00	1,75
182	BFC - 33D	JOÃO PEREIRA NETO	CHEFE	X		48		As			Ag	1,00	
183		ANTÔNIA A PEREIRA	ESPOSA		X	42	X				Ag	0,75	
184		LUZINETE A PEREIRA	FILHA		X	7		As				0,00	
185		ANTÔNIO A PEREIRA	FILHO	X		2						0,00	
186		ANTÔNIA M A PEREIRA	FILHA		X	9		As				0,00	
187		FCO ALVES PEREIRA	FILHO	X		1						0,00	1,75
188	BFC - 33E	LUIS ERNESTO DE MACEDO	CHEFE	X		68		As			Ap	0,50	
189		MARIA M SALES	ESPOSA		X	41		Alf				0,75	1,25
190	BFC - 33F	JOSÉ HENRIQUE IRMÃO	CHEFE	X		40		Alf			Ag	1,00	
191		MARIA FATIMA MIGUEL SILVA	ESPOSA		X	42		Alf			Ag	0,75	
192		MARCONES M SILVA	FILHO	X		16		Alf			Ag	0,75	
193		ZULEIDE H SILVA	FILHA		X	20		Alf				0,75	
194		MARCO H SILVA	FILHO	X		14		Alf				0,75	
195		JOSE M HERIQUE	FILHO	X		11		Alf				0,75	
196		ANTÔNIO JOSÉ H SILVA	FILHO	X		8						0,00	
197		ANTÔNIO FABIO H SILVA	FILHO	X		5						0,00	4,75
198	BFC - 33G	FCO DE ASSIS DA SILVA	CHEFE	X		54		Alf			Ag	1,00	
199		EVA P DA SILVA	ESPOSA		X	48		As				0,75	
200		RAIMUNDO M DA SILVA	FILHO	X		16		As				0,75	
201		VANUZA M DA SILVA	FILHA		X	17		As				0,75	
202		ELIANE M DA SILVA	FILHA		X	12		As				0,75	
203		MARIA DAS DORES M DA SILVA	FILHA		X	10						0,75	
204		JOANA M M DA SILVA	FILHA		X	5						0,00	
205		ANTÔNIO M DA SILVA	FILHO	X		18		As				0,75	5,50
206	BFC - 33H	MA ORQUIDEA FERNANDES DA SI	CHEFE		X	28		Alf				0,75	
207		ADRIANA F SILVA	FILHA		X	4						0,00	
208		JOSE C M DA SILVA	ESPOSO	X		30		Alf			Ag	1,00	1,75

**QUADRO 4.4 - POPULAÇÃO RESIDENTE NA BACIA HIDRÁULICA
CONDIÇÃO - BENFEITOR E MORADOR**

No DE ORDEM	CÓDIGO DO IMÓVEL	NOME	POSIÇÃO NO CONJ FAMILIAR	SEXO		IDADE	GRAU DE INSTRUÇÃO				FONTE DE RENDA	FORÇA DE TRAB	FORÇA DE TRAB CONJ FAM
				M	F		ANAF	ALFA	MED	SUP			
209	BFC - 33I	VICENTE SALES ARAUJO	CHEFE	X		25		As			Ag	1,00	
210		AUREN F SALES	ESPOSA		X	18		Alf				0,75	
211		DIOLINO F SALES	FILHO	X		4						0,00	
212		DEJANE F SALES	FILHO	X		2						0,00	
213		DEJARE F SALES	FILHA		X	1						0,00	1,75
214	BFC - 34A	LUIS ERNESTO MACEDO	CHEFE	X		65	X					0,50	
215		EXPEDITA ALVES MACEDO	ESPOSA		X	62	X					0,00	0,50
216	BFC - 35B	FCO CARDOSO DA SILVA	CHEFE	X		47		Alf			Co Ag	1,00	
217		MARIA C S SILVA	ESPOSA		X	45		Alf			Ag	0,75	
218		CESAR C DA SILVA	FILHO	X		19		Alf			Ag	0,75	
219		MARINHO C DA SILVA	FILHO	X		10						0,75	
220		SIMONE C DA SILVA	FILHA		X	7						0,00	
221		SANDRA C DA SILVA	FILHA		X	5						0,00	3,25
222	BFC - 35C	PEDRO ALEXANDRE MACEDO	CHEFE	X		36		Alf			Ag	1,00	
223		ANA M DE MACEDO	ESPOSA		X	31		Alf				0,75	1,75
224	BFC - 36A	MANOEL GOUVEIA DE ARAUJO	ESPOSO	X		46		As			Ag	1,00	
225		FRANCISCA S L ARAUJO	CHEFE		X	46		As			Ag	0,75	
226		FRANCISCO S DE ARAUJO	FILHO	X		19		As			Ag	0,75	
227		ANTÔNIO S DE ARAUJO	FILHO	X		17		As			Ag	0,75	
228	BFC - 36A	MARIA REGININHA ARAUJO	FILHA		X	4						0,00	
229	CONJ	MANOEL GOUVEIA FILHO	FILHO	X		15		As			Ag	0,75	4,00
230	BFC - 37A	PEDRO MACÁRIO DO NASCIMENTO	CHEFE	X		68		As			Ap	0,50	
231		MARIA M DA SILVA	ESPOSA		X	63		As			Ap	0,00	0,50
232	BFC - 37B	FCA MACÁRIO DO NASCIMENTO	CHEFE		X	50		Alf			Ag	0,75	
233		MARIA G NASCIMENTO	IRMÃ		X	40		Alf			Ag	0,75	
234		MARICELIA DO NASCIMENTO	SOBRINHA		X	18						0,75	
235		DEUSDETE M DO NASCIMENTO	FILHO	X		32	X				Ag	1,00	
236		ANTONIA S DE MACEDO	NORA		X	32	X				Ag	0,75	
237		IDELCIO G DO NASCIMENTO	FILHO	X		27					Ag	1,00	
238		ANTÔNIA A DA SILVA	NORA		X	24						0,75	
239		MARIA I DA SILVA	NETA		X	4						0,00	
240		MARIA I DA SILVA	NETA		X	3						0,00	5,75
241	BFC - 37C	GRÇA MACÁRIO DO NASCIMENTO	CHEFE		X	39		As			Ag	0,75	
242		ANTÔNIO A NASCIMENTO	ESPOSO	X		43		Alf				1,00	
243		CICERA M NASCIMENTO	FILHA		X	13						0,75	2,40
244	BFC - 37D	ANT MACÁRIO DO NASCIMENTO	CHEFE	X		58	X				Ag	1,00	
245		ESPOSA	ESPOSA		X	55	X					0,75	
246		FILHO	FILHO	X		20	X					1,75	3,50
247	BFC - 38 1B	FCA BARBOSA DE ARAUJO	CHEFE		X	30		As				0,75	
248		JOSE A DE ARAUJO	ESPOSO	X		29	X				Ag	1,00	
249		FRANCISCO B DE ARAUJO	FILHO	X		9		As				0,00	
250		VALDIMIRO B DE ARAUJO	FILHO	X		2	X					0,00	
251		JOSE A B DE ARAUJO	FILHO	X		4	X					0,00	
252		VALDIRENE B DE ARAUJO	FILHA		X	2	X					0,00	1,75
253	BFC - 39A	RAIMUNDO DIAS DO NASCIMENTO	CHEFE	X		77	X				Ag	0,50	
254		MARIA B NASCIMENTO	ESPOSA		X	58		As				0,75	
255		MARDONIO D NASCIMENTO	FILHO	X		4						0,00	1,25
256	BFC - 39B	FCO BARBOSA DO NASCIMENTO	CHEFE	X		58		As			Ag	1,00	
257		MIGELINA F SOUSA	ESPOSA		X	62		As			Ap	0,00	1,00
258	BFC - 39C	FCO DAS CHAGAS DOS SANTOS	CHEFE	X		40	X				Ag	1,00	
259		ANTÔNIA C SANTOS	ESPOSA		X	26		As			Ag	0,75	
260		MARIA C SANTOS	FILHA		X	5						0,00	1,75
261	BFC - 41A	MARIA BARBOSA DO NASCIMENTO	SOLTEIRA		X	64		Alf			Ap	0,00	0,00
262	BFC - 41B	JOSÉ VIEIRA FILHO	CHEFE	X		38		Alf			Ag	1,00	
263		JOANA B ARAUJO	ESPOSA		X	33	X				Ag	0,75	
264		FRANCISCA ANTONIA V ARAUJO	FILHA		X	7	X					0,00	
265		FRANCISCO V ARAUJO	FILHO	X		11		As				0,75	2,50
266	BFC - 43A	IDELSON GOMES DO NASCIMENTO	CHEFE	X		24		As			Ag	1,00	
267		ANTONIA ARAUJO S	ESPOSA		X	26		Alf				0,75	
268		MARIA ISLANDIA S	FILHA		X	5	X					0,00	
269		MARIA ISLANDIA S	FILHA		X	3						0,00	1,75
270	BFC - 45A	FCO SOARES DE MACEDO	CHEFE	X		32	X				Ag	1,00	
271		MARIA DAS GRAÇAS SOARES	ESPOSA		X	25	X				Ag	0,75	
272		MACLODENI G SOARES	FILHO	X		13		Alf			Ag	0,75	
273		FCA CLADERENA G SOARES	FILHA		X	10		Alf				0,75	
274		ANTÔNIO DENILSON G SOARES	FILHO	X		8		Alf				0,00	
275		FRANCISCO JUNIOR G SOARES	FILHO	X		6						0,00	
276		MARIA CLADENICE G SOARES	FILHA		X	8		Alf				0,00	
277		CICERO ALGINO G SOARES	FILHO	X		1						0,00	3,25

**QUADRO 4.4 - POPULAÇÃO RESIDENTE NA BACIA HIDRÁULICA
CONDIÇÃO - BENFEITOR E MORADOR**

No DE ORDEM	CÓDIGO DO IMÓVEL	NOME	POSIÇÃO NO CONJ FAMILIAR	SEXO		IDADE	GRAU DE INSTRUÇÃO				FONTE DE RENDA	FORÇA DE TRAB	FORÇA DE TRAB CONJ FAM
				M	F		ANAF	ALFA	MED	SUP			
278	BFC - 45B	ANTONIO SOARES DE MACEDIO	CHEFE	X		27	X					1,00	
279		MARIA MARTA TEIXEIRA	ESPOSA		X	31		Alf				0,75	
280		ANTÔNIO RAISSON TEIXEIRA	FILHO	X		2						0,00	1,75
281	BFC - 46A	FRANCISCO DIAS DO NASCIMENTO	CHEFE	X		65	X				Ap	0,50	
282		RAIMUNDA S DA SILVA	ESPOSA		X	42	X					0,75	
283		JOSE V DO NASCIMENTO	FILHO	X		20	X					1,75	
284		PEDRO VIDO DO NASCIMENTO	FILHO	X		22	X					1,00	
285		RITA V DO NASCIMENTO	FILHA		X	22		As				0,75	4,75
286	BFC - 47A	JOSÉ OSCAR DE ARAÚJO	CHEFE	X		27		As			Ag	1,00	
287		IVONETE ARAUJO	ESPOSA		X	22		Alf				0,75	
288		PATRICIA ARAUJO	FILHA		X	4						0,00	
289		FABRICA ARAUJO	FILHA		X	6 meses						0,00	1,75
290	BFC - 47P	L AURINDO HENRIQUE TEIXEIRA	CHEFE	X		40		As			Ag	1,00	
291		MARIA L AAUJO	ESPOSA		X	39		As				0,75	
292		ANGELICA H ARAUJO	FILHA		X	7						0,00	1,75
293	BFC - 47C	RAIMUNDO MOURÃO NETO	CHEFE	X		51		As			Ag	1,00	
294		FRANCISCO M MOURÃO	FILHO	X		17		As			Ag	0,75	
295		MARIA L G MOURÃO	FILHO	X		9		As				0,00	
296		MARIA A G MOURÃO	ESPOSA		X	59		As				0,75	2,50
297	BFC - 47D	ANTÔNIO GOMES MOURÃO	CHEFE	X		60		As			Ag	1,00	
298		MARIA A MOURÃO	ESPOSA		X	65		As			Ap	0,00	
299		MARCELO G MOURÃO	FILHO	X		20		Alf			Ag	1,75	2,75
300	BFC - 47E	FCO ANTÔNIO SALES SAMPAIO	CHEFE	X		34		As			Ag	1,00	
301		ANTONIA SOARES ARAUJO	ESPOSA		X	21		Alf				0,75	
302		MARINALVA S SAMPAIO	FILHA		X	2	X					0,00	
303		MANOEL S SAMPAIO	FILHO	X		1	X					0,00	1,75
304	BFC - 47F	ANTÔNIO GOLVEIA DE ARAÚJO	CHEFE	X		34		Alf			Ped Mcc	1,00	
305		MARIA A DE ARAUJO	ESPOSA		X	25		Alf				0,75	
306		DIANA G DE ARAUJO	FILHA		X	14		Alf				0,75	
307		ERICA G DE ARAUJO	FILHA		X	12		Alf				0,75	
308		LIDIANE G DE ARAUJO	FILHA		X	9		Alf				0,00	
309		JONAS G DE ARAUJO	FILHO	X		4						0,00	3,25
310	BFC - 53A	JOSÉ PEREIRA DE SOUSA	CHEFE	X		27	X				Ag	1,00	
311		MARIA GOMES F	ESPOSA		X	24		Alf			Ag	0,75	
312		NAGILA F CARLOS	FILHA		X	5						0,00	
313		ANTÔNIA MEURA F C	FILHA		X	1						0,00	1,75
314	BFC - 55A	ANTÔNIO ANAZION VIEIRA COSTA	CHEFE	X		27		Alf				1,00	
315		VANIA S S DA COSTA	ESPOSA		X	27		Alf				0,75	
316		FELIPE S DA COSTA	FILHO	X		3						0,00	
317		FABRICIO S DA COSTA	FILHO	X		7 meses						0,50	2,25
318	BFC - 56A	CANDIDA BRÁS DA COSTA	CHEFE		X	26		Alf				0,75	
319		IRAMAR B DA COSTA	ESPOSO	X		25		Alf			Ag	1,00	
320		LEONARDO DA COSTA	FILHO	X		9		As				0,00	
321		LEDA B DA COSTA	FILHA		X	3						0,00	1,75
322	BFC - 56B	ANTÔNIO CAMILO BRÁS DA COSTA	CHEFE	X		25		Alf			Ped Ag	1,00	
323		HELENA G DE ARAUJO	ESPOSA		X	18		As				0,75	
324		MILIANE G DE ARAUJO	FILHA		X	2						0,00	
325		NOVINHA	FILHA		X	2 meses						0,00	1,75
326	BFC - 57A	ANTÔNIO DE PAULA NOBREGA	CHEFE	X		48		As			Ag	1,00	
327		RAIMUNDA A NOBREGA	ESPOSA		X	32		Alf			Lar	0,75	
328		MARIA F A NOBREGA	FILHA		X	13		Alf				0,75	
329		FRANCISCO N NOBREGA	FILHO	X		16		Alf			Ag Co	0,75	
330		PAULO F A NOBREGA	FILHO	X		11		Alf				0,75	
331		ANTÔNIO F ANCHETA	FILHO	X		5						0,00	4,00
332	BFC - 57B	JOSÉ PEREIRA DE SOUSA	CHEFE	X		43		As			Ag	1,00	
333		ANTÔNIA A F SOUSA	ESPOSA		X	40		As				0,75	
334		MARIA ALMIDE DE SOUSA	FILHA		X	19		Alf			Ag	0,75	
335		ANTÔNIA ALMIDA DE SOUSA	FILHA		X	16		Alf			Ag	0,75	
336		VALDERIA DE SOUSA	FILHO	X		15		Alf			Ag	0,75	
337		JOSÉ A DE SOUSA	FILHO	X		12		Alf				0,75	
338		ANTÔNIA ROSILENE SOUSA	FILHA		X	10		Alf				0,75	
339		FRANCISCO A DE SOUSA	FILHO	X		6						0,00	
340		JOÃO A DE SOUSA	FILHO	X		3						0,00	
341		ANTÔNIO A DE SOUSA	FILHO	X		5 meses						0,50	6,00
342	BFC - 57C	EMÍDIO FERREIRA DE ALMEIDA	CHEFE	X		31		As			Ag	1,00	
343		MARIA D G ALMEIDA	ESPOSA		X	30		Alf				0,75	
344		MARIA G G DE ALMEIDA	FILHA		X	10		Alf				0,75	
345		MARIA G G DE ALMEIDA	FILHA		X	8		Alf				0,00	
346		ANTONIO G G DE ALMEIDA	FILHO	X		5						0,00	
347		ANTONIO G G DE ALMEIDA	FILHO	X		2						0,00	2,50

**QUADRO 4.4 - POPULAÇÃO RESIDENTE NA BACIA HIDRÁULICA
CONDIÇÃO - BENFEITOR E MORADOR**

No DE ORDEM	CÓDIGO DO IMÓVEL	NOME	POSIÇÃO NO CONJ FAMILIAR	SEXO		IDADE	GRAU DE INSTRUÇÃO				FONTE DE RENDA	FORÇA DE TRAB	FORÇA DE TRAB CONJ FAM
				M	F		ANAF	ALFA	MED	SUP			
348	BFC - 57D	ANTÔNIO ERIVAN GONÇALVES DO	CHEFE	X		26		As			Ag	1,00	
349		ANTÔNIO RODRIGUES DA SILVA	ESPOSA		X	21		As				0,75	1,75
350	BFC 65A	FCO ALVES DE SENA	CHEFE	X		66		As			Ap	0,50	
351		MARIA CÂNDIDA G S	ESPOSA		X	48		As				0,75	
352		MARIA NETA G SENA	FILHA		X	17		Alf			Ag	0,75	
353		ANTONIA IRISMAR G	FILHA		X	22		Alf			Ag	0,75	
354		MARIA KARINA G M	NETA		X	2						0,00	2,75
355	BFC 63B	FCO RODRIGUES MORAIS	CHEFE	X		40	X				Ag	1,00	
356		MARIA CLEOMAR R N	ESPOSA		X	34	X					0,75	
357		JOÃO PAULO R MORAIS	FILHO	X		13		Alf			Ag	0,75	
358		ANA PAULA R MORAIS	FILHA		X	12		Alf			Ag	0,75	
359		ANTÔNIA R MORAIS	FILHA		X	11		Alf			Ag	0,75	
360		ADRIANO R MORAIS	FILHO	X		6	X					0,00	
361		LEIDIANO R MORAIS	FILHO	X		7	X					0,00	
362		ALIVANDA R MORAIS	FILHA		X	3						0,00	
363		CHIDIANA R MORAIS	FILHA		X	2 meses						0,00	4,00
364	BFC 64A	ANT RODRIGUES DO NASCIMENTO	CHEFE	X		29		As			Ag	1,00	
365		ANTÔNIA OSMARINA G	ESPOSA		X	18		Alf				0,75	
366		NATALIA N DO NASCIMENTO	FILHA		X	1						0,00	1,75
367	BFC 65A	RAIMUNDO NOBRE DE SOUSA	CHEFE	X		50		As			Ag	1,00	
368		GRACA DE SOUSA TEIXEIRA	ESPOSA		X	49		As				0,75	1,75
369	BFC 69A	ANTÔNIO TEIXEIRA LIRA	CHEFE	X		53	X					1,00	
370		LUZA TEIXEIRA DE O	ESPOSA		X	52	X					0,75	
371		ANTÔNIA TEIXEIRA DE O	FILHO	X		25		Alf				1,00	
372		ANTÔNIO H FILHO	FILHO	X		20		As				1,75	
373		ANTÔNIO HENRIQUE	FILHO	X		16		Alf				0,75	
374		RITA TEIXEIRA DE M.	FILHA		X	13		Alf				0,75	6,00
375	BFC 70A	NELSON TEIXEIRA DE MACEDO	CHEFE	X		84		As			Ap	0,50	0,50
376	BFC 70B	MARIA DAS GRAÇAS SOUSA SILVA	CHEFE	X		48	X					1,00	
377		MARCONICO S SILVA	FILHO	X		25	X					1,00	2,00
378	BFC - 70C	ANTÔNIO HENRIQUE DA SILVA	CHEFE	X		29		Alf				1,00	
379		AUNEDE F SALES	ESPOSA		X	22		Alf				0,75	
380		FRANCISCO LUCAS SILVA	FILHO	X		3 meses						0,50	2,25
381	BFC - 72A	ANTÔNIO FERNANDES DOS REIS	CHEFE	X		53	X					1,00	
382		MARIA SALES TEIXEIRA	ESPOSA		X	53	X				Ag	0,75	
383		SOCORRO S REIS	FILHA		X	36		Alf			Ag	0,75	
384		TELMA S REIS	FILHA		X	34		Alf			Ag	0,75	
385		ANTÔNIA S REIS	FILHA		X	33		Alf			Ag	0,75	
386		FRANCISCA S REIS	FILHA		X	31		Alf			Ag	0,75	
387		JOÃO S REIS	FILHO	X		27		Alf			Ag	1,00	
388		FRANCISCO S REIS	FILHO	X		25		Alf			Ag	1,00	
389		RAIMUNDO S REIS	FILHO	X		11		Alf				0,75	
390		FRANCISCO CHAGAS REIS	FILHO	X		8		Alf				0,00	7,50
391	BFC - 73C	EDIVALDO SOARES DA COSTA	CHEFE	X		27		As				1,00	
392		MARIASALES DO R	ESPOSA		X	37		As				0,75	
393		RAIMUNDO TIAGO DO R	FILHO	X		5						0,00	
394		JOÃO CHEO DA COSTA	FILHO	X		2						0,00	1,75
395	BFC 74 1A	EDMAR TEIXEIRA ARAUJO	CHEFE	X		32		As			Ag	1,00	
396		FATIMA CAETANO	ESPOSA		X	27		Alf			Ag	0,75	
397		EDINHO ARAUJO	FILHO	X		12		As				0,75	2,50
398	BFC - 74 1B	FRANCISCO AMARO LOIOLA	CHEFE	X		65		As			Sal	0,50	
399		FRANCISCA MIGUEL	ESPOSA		X	55		As			Sal	0,75	
400		MAURO AMARO	FILHO	X		12		As				0,75	
401		FRANCISCA AMARO LOIOLA	FILHA		X	10		As				0,75	5,25
402	BFC 76A	MARIA DE JESUS DA SILVA	ESPOSA		X	39		Alf			Ag	0,75	
403		GONÇALO F PINHO	CHEFE	X		40		Alf			Ag	1,00	
404		SILVETRE F DA SILVA	FILHO	X		17		Alf				0,75	
405		FRANCISCO FERREIRA DA SILVA	FILHO	X		13		Alf				0,75	
406		GONÇALO F FILHO	FILHO	X		12		Alf				0,75	
407		PATRICIA F SILVA	FILHA		X	10		Alf				0,75	
408		FRANCISCO EDINALDO F SILVA	NETO	X		1						0,00	4,75
409	BFC 77 1A	JOÃO FERREIRA PINHO	CHEFE	X		30		As			Ag	1,00	
410		ANTONIA ALEXANDRE FERREIRA	ESPOSA		X	29		Alf				0,75	
411		ANTONIO M FERREIRA	FILHO	X		5						0,00	
412		MATEUS JOSE FERREIRA	FILHO	X		4						0,00	1,75
413	BFC 77 2A	ANTÔNIO TONICO DO NASCIMENTO	CHEFE	X		44		Alf			Ag	1,00	
414		CÍCERA F DO NASCIMENTO	ESPOSA		X	37		Alf				0,75	
415		JOSÉ O F DO NASCIMENTO	FILHO	X		15		Alf				0,75	
416		ANTONIO F F DO NASCIMENTO	FILHO	X		8		As				0,00	
417		MARIA M F DO NASCIMENTO	FILHA		X	17		Alf				0,75	
418		MARIA S F DO NASCIMENTO	FILHA		X	13		Alf				0,75	
419		MARIA APARECIDA F NASCIMENTO	FILHA		X	12		Alf				0,75	4,75

**QUADRO 4.4 - POPULAÇÃO RESIDENTE NA BACIA HIDRÁULICA
CONDIÇÃO - BENFEITOR E MORADOR**

No DE ORDEM	CÓDIGO DO ENJOVEL	NOME	POSIÇÃO NO CONJ FAMILIAR	SEXO		IDADE	GRAU DE INSTRUÇÃO				FONTE DE RENDA	FORÇA DE TRAB	FORÇA DE TRAB CONJ FAM
				M	F		ANAF	ALFA	MED	SUP			
420	BFC - 79 2A	FCO SALES DE MACEDO	CHEFE	X		27		X			Ag	1,00	
421		MARCINILDE V M	ESPOSA		X	24			Alf		Ag	0,75	
422		MARCINEDE S M	FILHA		X	3 meses						0,00	1,75
423	BFC - 82 1A	RDO HONORATO MOTA	CHEFE	X		49			Alf		Ag	1,00	
424		IRACEMA GOMES SOUSA	ESPOSA		X	42			Alf			0,75	
425		FRANCISCO GOMES MOTA	FILHO	X		18			Alf		Ag	0,75	
426		SIDVALDO GOMES MOTA	FILHO	X		14			Alf		Ag	0,75	
427		MARIA DIANA G MOTA	FILHA		X	14			Alf		Ag	0,75	
428		MARIA SILVANEIDE MOTA	FILHA		X	16			Alf		Ag	0,75	4,75
429	BFC - 82 1B	CÍCERO GOMES DE SOUSA	CHEFE	X		38			Alf		Ag	1,00	
430		IRACEMA S COSTA SOUSA	ESPOSA		X	34			Alf			0,75	
431		SIVANILDO S SOUSA	FILHO	X		15			Alf		Ag	0,75	
432		SIVANEIDE S SOUSA	FILHA		X	12			Alf		Ag	0,75	3,25
433	BFC - 82 1C	ANT LIDORO SALES MACEDO	CHEFE	X		33			As		Ag	1,00	
434		MARIA DALVINA P S	ESPOSA		X	34						0,75	
435		RODRIGUES P S	FILHO	X		4						0,00	
436		REGINA P SA	FILHA		X	6 meses						0,00	1,75
437	BFC - 82 1D	GENIVALDO VIEIRA MOTA	CHEFE	X		31			Alf		Ag	1,00	
438		MARIA DO CARMO T L	ESPOSA		X	33			Alf			0,75	
439		FRANCISCO DANIEL L M	FILHA	X		2						0,00	
440		ERADO T V	SOBRINHO	X		14			Alf			0,75	2,50
441	BFC - 82 2A	JOSÉ HONORATO MOTA	CHEFE	X		58			Alf		Ag	1,00	
442		FRANCISCA VIEIRA B MOTA	ESPOSA		X	52			Alf			0,75	
443		ANTÔNIO VIEIRA B MOTA	FILHO	X		19			Alf		Ag	0,75	2,50
444	BFC - 83 2A	FRANCISCO FERNANDES DE PINK	CHEFE	X		47		X			Ap	1,00	
445		AMBRITOZA V DA SILVA	ESPOSA		X	46		X				0,75	
446		MARIA SEVERO DA SILVA	FILHA		X	22			As			0,75	
447		ANACELLA S SILVA	FILHA		X	15			As			0,75	
448		ANTÔNIO ERISVAN F DA SILVA	NETO	X		1						0,00	3,25
449	BFC - 84 A	JOSÉ SOARES DE LIMA	CHEFE	X		43		X			Ag	1,00	
450		ANTONIA S COSTA	ESPOSA		X	39		X			Ag	0,75	
451		ADALTO S LIMA	FILHO	X		19			Alf		Ag	0,75	
452		MARIA CHEVANI S L	FILHA		X	14			As		Ag	0,75	
453		ALDEMI S L	FILHO	X		15			Alf		Ag	0,75	
454		ANTÔNIO S COSTA	FILHO	X		11			As			0,75	
455		MARCO S COSTA	FILHO	X		8 meses						0,50	5,25
456	BFC - 92 A	ANTÔNIO A GALVÃO	CHEFE	X		28			As		Ag	1,00	
457		ALDINIRA S DA SILVA	ESPOSA		X	22			Alf			0,75	
458		MARIA LIVIANE S G	FILHA		X	4			As			0,00	
459		JOÃO ESTON S G	FILHO	X		3						0,00	
460		ANTÔNIO NELDO S S	IRMÃO	X		11			Alf			0,75	2,50
461	BFC - 92 B	FCO TEIXEIRA GALVÃO	CHEFE	X		75			As		Ap	0,50	
462		MARIA GALVÃO	ESPOSA		X	72			Alf		Ap	0,00	
463		BENIZA A GALVÃO	FILHA	X		46			Alf		Ag	0,75	
464		EXPEDITA A GALVÃO	FILHA	X		43			Alf			0,75	
465		MARIA DO CARMO GALVÃO	FILHA		X	41			Alf		Ag	0,75	
466		FRANCISCA A GALVÃO	FILHO	X		36			Alf		Ag	0,75	
467		ODENZIO S S	FILHO	X		17			Alf			0,75	4,25
468	BFC - 92 C	FILÔMENO ARAUJO GALVÃO	CHEFE	X		57			As		Ag	1,00	
469		MARIA ARAUJO GALVÃO	ESPOSA		X	47			As			0,75	
470		ERIVALDO A GALVÃO	FILHO	X		19			Alf		Ag	0,75	
471		ANTONIO IRANILDO A	FILHO	X		17			Alf		Ag	0,75	
472		RAIMUNDA ELSIANIA A	FILHA		X	15			Alf		Ag	0,75	4,00
473	BFC - 92 D	FCO DOS SANTOS SIQUEIRA DA SILVA	CHEFE	X		31			As		Ag	1,00	
474		MARIA ENEIDA A SILVA	ESPOSA		X	28			Alf			0,75	1,75
475	BFC - 92 E	ANT ENECI ARAUJO	CHEFE	X		26			Alf		Ag	1,00	
476		IVONETE F M ARAUJO	ESPOSA		X	21			Alf			0,75	
477		ELENI M ARAUJO	FILHA		X	1						0,00	1,75
478	BFC - 92 F	JOSÉ ARAUJO GALVÃO	CHEFE	X		66			Alf		Ap	0,50	
479		ANTONIA CIPRIANA A	ESPOSA		X	18			Alf		Ap	0,75	
480		JOSE A GALVAO	FILHO	X		17			Alf		Ag	0,75	2,00
481	BFC - 93 A	JOSÉ JORGE DA COSTA	CHEFE	X		33			Alf		Ag	1,00	
482		JOSE RODRIGUES COSTA	FILHO	X		6						0,00	
483		JULIA RODRIGUES COSTA	FILHA		X	3						0,00	1,00
484	BFC - 93 B	JOÃO RODRIGUES MOTA	CHEFE	X		40			Alf		Ag	1,00	
485		FRANCISCA ALVES X MOTA	ESPOSA		X	30			Alf		Ag	0,75	
486		JANILSON S MOTA	FILHO	X		8			Alf			0,00	
487		JANILDO X MOTA	FILHO	X		6		X				0,00	
488		JOÃO ANDRÉ R MOTA	FILHO	X		1		X				0,00	1,75

**QUADRO 4.4 - POPULAÇÃO RESIDENTE NA BACIA HIDRÁULICA
CONDIÇÃO - BENFEITOR E MORADOR**

No DE ORDEM	CODIGO DO IMOVEI	NOME	POSICÃO NO CONJ FAMILIAR	SEXO		IDADE	GRAU DE INSTRUÇÃO				FONTE DE RENDA	FORÇA DE TRAB	FORÇA DE TRAB CONJ FAM
				M	F		ANAF	ALFA	MED	SUP			
480	BFC - 101A	EDIVAR LETTE SOARES	CHEFE	X		27	X				Ag	1,00	
490		MARIA DE LURDE M M	ESPOSA		X	25		Alf			Ag	0,75	
491		RAIMUNDA M MOTA	FILHA		X	1	X					0,00	1,75
492	BFC - 102D	FCO FERNANDES DA SILVA	CHEFE	X		41		Alf			Ag	1,00	
493		LUCIA M DA SILVA	ESPOSA		X	36		Alf			Ag	0,75	
494		JOÃO P M DA SILVA	FILHO	X		10		Alf				0,75	2,50
495	BFC - 102E	ANTÔNIO CAVALCANTE MOTA	CHEFE	X		28		As				1,00	
496		ANTONIA LEIDE S MOTA	ESPOSA		X	17		As				0,75	
497		ANTONIO S MOTA	FILHO	X		2						0,00	
498		JANIO S MOTA	FILHO	X		2						0,00	1,75
499	BFC - 106A	ANTÔNIO POVOA DE OLIVEIRA	CHEFE	X		26		Alf			Ag	1,00	
500		MARINALVA O COSTA	ESPOSA		X	20		Alf			Ag	0,75	
501		LUANA O AGUIAR	FILHA		X	1						0,00	1,75
502	BFC - 106B	ANTONIO DA COSTA AZEVEDO	CHEFE	X		68		As			Ap	0,50	
503		MARIA C L AZEVEDO	ESPOSA		X	64	X				Ap	0,00	0,50
504	BFC - 107A	FRANCISCA ALVES MOTA	CHEFE		X	43		Alf				0,75	
505		EDINA M LOIVO	PARENTE		X	7		Alf				0,00	0,75
506	BFC - 108A	MANOEL M AGUIAR	CHEFE		X	67		Alf			Ap / Ag	0,00	
507		ANTÔNIA P AGUIAR	EPOSA	X		57		Alf				1,00	
508		ZACARIAS P AGUIAR	FILHO	X		29		Alf			Ag	1,00	
509		ANTONIO F AGUIAR	FILHO	X		27		Alf			Ag	1,00	
510		ANONIZIA P AGUIAR	FILHA		X	21		Alf				0,75	
511		ISAAC P AGUIAR	FILHO	X		17		Alf			Ag	0,75	
512		CLEVANETE P AGUIAR	FILHA		X	11		Alf				0,75	5,25
513	BFC - 113A	FCO SEVERO DO NASCIMENTO	CHEFE	X		33	X				Ag	1,00	
514		ANTONIA SOARES SOUSA	ESPOSA		X	48	X				Ag	0,75	
515		ANTONIO EDNALDO SOUSA	FILHO	X		20	X				Ag	1,75	
516		CICERO SOARES SOUSA	FILHO	X		13	X				Ag	0,75	
517		ELIEZER S SOUSA	FILHO	X		5	X				Ag	0,00	
518		ELIZANGELA S SOUSA	FILHA		X	16		Alf			Ag	0,75	
519		ERNEIDE S SOUSA	FILHA		X	15		Alf			Ag	0,75	
520		EDINALDA S SOUSA	FILHA		X	20		Alf			Ag	0,75	6,50
521	BFC - 120A	FRANCISCO ANASTACIO DA COSTA	CHEFE	X		43		Alf			Ag	1,00	
522		MARIA EMILIA DA SILVA COSTA	ESPOSA		X	44		AS				0,75	
523		JOSE EDSON DA SILVA COSTA	FILHO	X		19		Alf			Ag	0,75	
524		ANTONIO FRANCISCO DA SILVA C	FILHO	X		18		Alf			Ag	0,75	
525		MARIA ELIANE DA SILVA COSTA	FILHA		X	21		Alf			Ag	0,75	
526		EDILEUSA SILVA COSTA	FILHA		X	14		Alf				0,75	
527		ANTONIO NILDO SILVA COSTA	FILHO	X		13		Alf				0,75	
528		RAIMUNDO DA SILVA COSTA	FILHO	X		11						0,75	6,25
529	BFC - 121A	ITAMAR SEVERO DO NASCIMENTO	CHEFE	X		21		As			Ag	1,00	
530		MARIA RAIMUNDA DA SILVA	ESPOSA		X	24		Alf			Ag	0,75	
531		CLEITON S DA SILVA	FILHO	X		8		Alf				0,00	
532		ITAMAR FILHO DO NASCIMENTO	FILHO	X		3						0,00	
533		ITALO DO NASCIMENTO SILVA	FILHO	X		1						0,00	1,75

**QUADRO 45 - INFORMAÇÕES GERAIS - PROPRIETARIOS, BENEFITORES E MORADORES
AÇUDE FLOR DO CAMPO**

000073

Nº de Ordem	Codigo do Imóvel	Proprietário ou Posseso			Morador ou Beneficiário				Casa Inundada	Tempo de resid. Morador	Área (Cont. Morador)	Área (ha)			Valores (R\$)			
		Nome	R	NR	Código	Nome	Classific. Msc	Md				BNR	LOTE	LOTA	% de Área Desapr.	Laud. Terra	Laud. Beneficiaria	Total
1	BFC - 01	FCO ALVES DO NASCIMENTO		X	BFC - 01 A	CARLOS GERALDO DO NASCIMENTO	X			X	8	4	4,02	36,3	11,07	377,20	6.206,63	6.583,83
2	BFC - 02	ABDIAS SEVERO DE ARAUJO		X	BFC - 02A	FCA DA CONCEIÇÃO	X			X	9	2	4,76	23	30,70	303,60	5.808,04	6.111,64
3	BFC - 03	BENAVINUTO FERREIRA DA MOTA	X		BFC - 03A	ANTONIO SOARES DA COSTA		X		X	36	10	16,18	42,3	38,25	1.310,80	3.153,01	4.463,81
4					BFC - 03B	RDO FERNANDES DE OLIVEIRA	X			X	16	2				4.507,04	4.507,04	
5					BFC - 03C	ADRIANO FERREIRA DA COSTA	X			X	32							
6	BFC - 04	ANTÔNIO COUVEIA DE ARAUJO FILHO	X							X			25,45	253	10,06	1.899,00	5.250,40	7.149,40
7	BFC - 05	JOSÉ PEREIRA DA SILVA	X		BFC - 05A	JUSTINO SERVULO DA SILVA			X	X	31	3	15,23	23,1	65,93	1.237,80	12.676,11	13.913,91
8	BFC - 06	ANTÔNIA FERREIRA DA COSTA (RESIDENTE NA PROP BFC -06)		X	BFC - 06A	LUIZ DA COSTA AZEVEDO		X		X	22	3	6,05	15,3	39,54	479,00	4.878,53	5.357,53
9	BFC - 07	BENEVINUTO DA COSTA AZEVEDO		X	BFC - 07A	RAIMUNDO RODRIGUES MOTA		X		X	8	1	7,19	35	20,54	555,40	3.507,28	4.062,68
10					BFC - 07B	JOSE PEREIRA DA SILVA		X		X	2	3				3.678,17	3.678,17	
11					BFC - 07C	FCO DA COSTA LIMA	X			X	5	3				2.579,81	2.579,81	
12	BFC - 08	ESP MANOEL S G DE MELO MARIA SOARES PINTO - VIUVA	X		BFC - 08A	FCO DAS CHAGAS GOMES	X			X	35	25	86,3	176,22	48,97	7.249,20	32.107,41	39.356,61
13					BFC - 08B	FCO DE ALTINO BRAGA	X			X	10	3						
14					BFC - 08C	JONAS SOARES GOMES	X			X	30	3						
15					BFC - 08D	ANTÔNIO PEREIRA GOMES	X			X	15	2						
16					BFC - 08E	FROTIDES SOARES COSTA GOMES	X			X	25	3						
17					BFC - 08F	FCO SOARES GOMES	X			X	55							
18					BFC - 08G	SELMA RODRIGUES DOS S GOMES	X			X	3							
19					BFC - 08H	ALCEU SOARES GOMES		X		X		10						
20					BFC - 08I	ALDENI SOARES GOMES	X			X	4	4						
21					BFC - 08J	ALMERINO PEREIRA GOMES	X			X	9	3						
22	BFC - 09	MANOEL CAVALCANTE	X		BFC - 09A	JOSE COSTA MACEDO	X			X	19	3	27,26	32	85,19	2.111,60	6.241,87	8.353,47
23	BFC - 10	FCO MOREIRA NETO		X	BFC - 10A	VICENTE CARDOSO	X			X	1	6	16,2	52,3	30,98	1.172,00	9.403,83	10.575,83
24	BFC - 11	FCO DE MOURA E SILVA		X	BFC - 11A	LUIZ ROCHA BONFIM	X			X	15	1	23,28	79,8	29,17	1.676,80	17.776,93	19.453,73
25					BFC - 11B	JOSE AGUIVALDO F DA SILVA	X			X	0,08	5						
26					BFC - 11C	ANTONIO ROCHA SALES	X			X	1	7						
27	BFC - 12	ESP JOAQUIM DA COSTA FILHO / MARIA FERREIRA MOTA - VIUVA	X							X	40		24,65	53	46,51	2.079,00	11.264,46	13.343,46
28	BFC - 13	ESP MANOEL DA COSTA AZEVEDO (MADALENA FERREIRA - VIUVA)	X		BFC - 13A	FRANCISCO MATEIAS DA COSTA		X		X	42	2	21,8	46,4	46,98	1.700,40	15.778,30	17.478,70
29					BFC - 13B	ANTONIO ARMANDO DA COSTA	X			X	11	1				3.099,12	3.099,12	
30					BFC - 13C	ANTÔNIO LISBOA DA COSTA	X			X	29	1				1.550,40	1.550,40	
31	BFC - 14	JUSTINO SERVULO DA SILVA	X							X			3,58	8,7	41,15	294,80	2.325,22	2.620,02
32	BFC - 15	ESP FCA ROSA C AZEVEDO RDO RODRIGUES NASCIMENTO-VIUVO	X		BFC - 15A	ANTONIO RODRIGUES DA COSTA	X			X	20	5	3,74	9,2	40,65	286,40	6.549,13	6.835,53
33	BFC - 16	JOVIANO DA COSTA AZEVEDO	X		BFC - 16A	ANTONIO FCO DA COSTA		X		X	31	5	12,31	21,7	56,87	986,80	11.824,03	12.810,83
34					BFC - 16B	PREF MUNICIPAL NOVO ORIENTE	X			X	40	5				3.146,47	3.146,47	
35	BFC - 17	AFONSO POVOA DA COSTA	X							X	10		3,49	9,3	37,53	265,40	3.052,93	3.318,33
36	BFC - 18 E 182	VICENTE FERREIRA DA COSTA	X							X	30		4,18	10	11,80	334,80	5.269,77	5.604,57
37	BFC - 19	ISMAS DA COSTA AZEVEDO	X							X	50		3,32	9	36,89	252,40	5.782,65	6.035,05
38	BFC - 20	RDO PINHEIRO SAMPAIO		X	BFC - 20A	ABDON DA COSTA ALBUQUERQUI	X			X	0,5		11,72	15	36,04	890,40	3.595,88	4.486,28
39	BFC - 21 E 212	ESP JOÃO DA COSTA AZEVEDO		X	BFC - 21 A	MARLENE GONÇALVES DA COSTA			X				41,16	228,4	18,02	3.089,60	265,20	3.354,80
40					BFC - 21 B	FCO GONÇALVES FERREIRA COSTA	X		X	X	30					9.946,42	9.946,42	
41																5.143,19	5.143,19	

QUADRO 4 6 - PROCEDIMENTOS E DEFINIÇÕES PARA O REASSENTAMENTO RURAL

CONDIÇÃO DO ATINGIDO		CONDIÇÃO DO IMÓVEL		AVAL. DOS BENS (TERRAS E BENFEITORIAS)		SITUAÇÃO DO BENEFICIÁRIO		CÓDIGO GERAL	OPÇÕES DOS ATINGIDOS							
DESCRIÇÃO	CÓDIGO	DESCRIÇÃO	CÓDIGO	DESCRIÇÃO	CÓDIGO	DESCRIÇÃO	CÓDIGO		IDEN TOTAL	IDEN PARCIAL	TERRAS REMAN	LOTE AGRICOLA	CASA AGROVILA	CASA FER REMAN	CASA AREA URBANA	ALUGUEL CASA
PROPRIETARIO OU POSSEIRO RESIDENTE NO IMÓVEL.	100	PRÓPRIEDADE TOTAL-MENTE ATINGIDA	10	> R\$12.000,00	1		0	111	X			-				
				< R\$12.000,00	2	C/FORÇA TRABALHO	1	113	X	X	-	X	X			
						S/FORÇA TRABALHO	2	114	X				X			
		PRÓPRIEDADE PARCIAL-MENTE ATINGIDA (> 2/3)	20	> R\$12.000,00	1	-	0	121	X	X	X					
				< R\$12.000,00	2	C/FORÇA TRABALHO	1	123	X	X		X	X	X		
						S/FORÇA TRABALHO	2	124	X	X			X		X	
		PRÓPRIEDADE PARCIAL-MENTE ATINGIDA (< 2/3)	30	> R\$12.000,00	1	-	0	131	-	X	X				-	-
				< R\$12.000,00	2	C/FORÇA TRABALHO	1	133	-	X	X	-		X		
						S/FORÇA TRABALHO	2	134		X	X		-	X	X	
PROPRIETARIO OU POSSEIRO NÃO RESIDENTE NO IMÓVEL, OU SE RESIDENTE SEM CASA ATINGIDA	200	PRÓPRIEDADE TOTAL-MENTE ATINGIDA	10	> R\$12.000,00	1		0	211	X			-	-	-	-	
				< R\$12.000,00	2	-	0	212	X	X			X			
		PRÓPRIEDADE PARCIAL-MENTE ATINGIDA (> 2/3)	20	> R\$12.000,00	1	-	0	221	X					-	-	
				< R\$12.000,00	2	-	0	222	X	X	-	-		X	-	
		PRÓPRIEDADE PARCIAL-MENTE ATINGIDA (< 2/3)	30	> R\$12.000,00	1	-	0	231	-	X	X				-	-
				< R\$12.000,00	2	-	0	232		X	X	-	-		-	-
MORADOR (PARCEIRO OU MEEIRO) ARRENDATARIO, RENEDEIRO	300	COM BENFEITORIA	10	> R\$5.000,00	1	C/FORÇA TRABALHO	1	312	X	X	-	X	-	-	-	
						S/FORÇA TRABALHO	2	313	X			-	-	-	-	
				< R\$5.000,00	3	C/FORÇA TRABALHO	1	314	X	X	-	X	X	X	X	
		SEM BENFEITORIA (T RES > 1 ANO)	20	-	0	C/FORÇA TRABALHO	1	321	-	-	-	X	X	-	-	
				-	0	S/FORÇA TRABALHO	2	322			-	X	-	X	-	
		SEM BENF (T RES < 1 ANO)	30	-	0	-	0	330			-	-	-	-	-	
BENFEITOR (1)	400	COM BENFEITORIA	10	-	0	-	0	410	X					-	-	
TEMPORARIAMENTE	500	COM BENFEITORIA	10	-	0	-	0	510						-	X	

(1) - NÃO RESIDE MAIS NO IMÓVEL, ENTRETANTO LA DEIXOU ALGUMA BENFEITORIA PRINCIPALMENTE CASA

FONTE: SECRETARIA DOS RECURSOS HÍDRICOS

000078

**QUADRO 47 - CARACTERIZAÇÃO DOS PROPRIETARIOS ATINGIDOS
AÇUDE FLOR DO CAMPO**

Nº DE ORDEM	CODIGO IMOVEI	NOME DO ATINGIDO	CASA ATINGIDA	CONDIÇÃO ATINGIDO		CONDIÇÃO DO IMOVEI			AVALIAÇÃO BENS		BENEFICIARIO	SITUAÇÃO PROPRIET		CODIGO	OPÇÕES DOS ATINGIDOS								
				PR	PNR	TA	PA (-2/3)	PA (-2/3)	MAIOR R\$ 12 000	MENOR R\$ 12 000		AO PLANO	C/FT		S/FT	GERAL	IDEN TOTAL	IDEN PARCIAL	TERRAS REMAN	LOTE AGRICOLA	CASA AGROVILA	CASA TER. REMAN	CASA AREA URBANA
1	BFC-01	FCO ALVES DO NASCIMENTO			X			X		X	NÃO			232	-	X	X	-	-	-	-	-	
2	BFC-02	ABDIAS SEVERO DE ARAUJO			X			X		X	NÃO			232		X	X	-			-		
3	BFC-03	BENAVINUTO F DA MOTA	X	X				X		X	SIM	X		133	-	X	X	-	-	X	-	-	
4	BFC-04	ANTÔNIO G DE ARAUJO FILHO	X	X				X		X	SIM	X		133	-	X	X	-	-	X	-	-	
5	BFC-05	JOSE PEREIRA DA SILVA	X	X				X	X		NÃO	X		131	-	X	X	-	-	-	-	-	
6	BFC-06	ANTÔNIA FERREIRA DA COSTA			X			X		X	NÃO			232	-	X	X	-	-	-	-	-	
7	BFC-07	BENAVINUTO DA C AZEVEDO			X			X		X	NÃO			232	-	X	X	-	-	-	-	-	
8	BFC-08	ESP MANOEL S G DE MELO	X	X				X	X		NÃO	X		131	-	X	X	-	-	-	-	-	
9	BFC-09	MANOEL C DE MACÊDO	X	X			X			X	SIM	X		123	X	X	X	X	X	-	-	-	
10	BFC-10	FCO MOREIRA NETO			X			X		X	NÃO			232	-	X	X	-	-	-	-	-	
11	BFC-11	FCO DE MOURA E SILVA			X			X	X		NÃO			231	-	X	X	-	-	-	-	-	
12	BFC-12	ESP JOAQUIM DA COSTA FILHO	X	X				X	X		NÃO	X		131	-	X	X	-	-	-	-	-	
13	BFC-13	ESP MANOEL DA C AZEVEDO	X	X				X	X		NÃO		X	131	-	X	X	-	-	-	-	-	
14	BFC-14	JUSTINO SERVULO DA SILVA	X	X				X		X	SIM	X		133	-	X	X	-	-	X	-	-	
15	BFC-15	ESP RDO R NASCIMENTO	X	X				X		X	SIM	X		133	-	X	X	-	-	X	-	-	
16	BFC-16	JOVIANO DA COSTA AZEVEDO	X	X				X	X		NÃO	X		131	-	X	X	-	-	-	-	-	
17	BFC-17	AFONSO POVOA DA COSTA	X	X				X		X	SIM	X		133	-	X	X	-	-	X	-	-	
18	BFC-18 1/18 2	VICENTE FERREIRA DA COSTA	X	X				X		X	SIM	X		133	-	X	X	-	-	X	-	-	
19	BFC-19	ISALAS DA COSTA AZEVEDO	X	X				X		X	SIM	X		133	-	X	X	-	-	X	-	-	
20	BFC-20	RDO PINHEIRO SAMPAIO			X			X		X	NÃO			232	-	X	X	-		-	-	-	
21	BFC-21 1/21 2	ESP JOÃO DA COSTA AZEVEDO			X			X		X	NÃO			232	-	X	X	-	-	-	-	-	
22	BFC-22	ESP JOSE DE SOUSA PEREIRA			X			X		X	NÃO			232	-	X	X	-	-	-	-	-	
23	BFC-23	FCO SALES DE MACEDO		X				X		X	NÃO			232	-	X	X	-	-	-	-	-	
24	BFC-24	FCO DA COSTA AZEVEDO	X	X				X		X	SIM	X		133	-	X	X	-	-	X	-	-	
25	BFC-25	ESP ANT R DA COSTA			X	X				X	NÃO			212	X	X			-	-	-	-	
26	BFC-26	ELLAS MINEIRO DE FREITAS		X				X		X	NÃO	X		232	-	X	X	-	-	-	-	-	
27	BFC-27	MAR FINIO GOMES ANCHIETA	X	X			X			X	SIM		X	124	X	X	X	-	X		X		

**QUADRO 47 - CARACTERIZAÇÃO DOS PROPRIETÁRIOS ATINGIDOS
AÇUDE FLOR DO CAMPO**

Nº DE ORDEM	CODIGO IMOVEL	NOME DO ATINGIDO	CASA ATIN GIDA	CONDIÇÃO		CONDIÇÃO DO			AVALIAÇÃO BENS		BENEFÍ- CIÁRIO AO PLANO	SITUAÇÃO		CODIGO	OPÇÕES DOS ATINGIDOS								
				ATINGIDO		IMOVEL			TERRAS + BENEFIT			PROPRIET			GERAL	IDEN TOTAL	IDEN PARCIAL	TERRAS REMAN	LOTE AGRICOLA	CASA AGROVILA	CASA TER REMAN	CASA AREA URBANA	ALUGUEL CASA
				PR	PNR	TA	PA	PA	MAIOR R\$ 12 000	MENOR R\$ 12 000		C/PT	S/PT										
28	BFC - 28	FCO MATIAS DA COSTA	X	X			X		X	SIM	X		133	-	X	X	-	-	X	-	-		
29	BFC - 29	MANOEL GOUVEIA DE ARAUJO			X		X		X	NÃO			232	-	X	X	-	-	-	-	-		
30	BFC - 30	JOSE GOUVEIA DE ARAUJO		X			X		X	NÃO	X		232	-	X	X	-	-	-	-	-		
31	BFC - 31	FCO SALES DA COSTA	X	X			X	X		NÃO	X		131	-	X	X	-	-	-	-	-		
32	BFC - 32	FCO DOMINGOS MACEDO	X	X		X			X	SIM	X		113	X	X	-	X	X	-	-	-		
33	BFC - 33	ESP MANOEL S MACEDO			X	X			X	NÃO			212	X	X	-	-	-	-	-	-		
34	BFC - 34	JOSE S MOTA/FCO F MACEDO			X			X	X	NÃO			232	-	X	X	-	-	-	-	-		
35	BFC - 35	FCA MENDES DA SILVA			X	X			X	NÃO			212	X	X	-	-	-	-	-	-		
36	BFC - 36	NILDA FERNANDES SALES			X			X	X	NÃO			232	-	X	X	-	-	-	-	-		
37	BFC - 37	ESP FCO M DO NASCIMENTO			X			X	X	NÃO			231	-	X	X	-	-	-	-	-		
38	BFC-38 1/38 2	ESP ALFINA B DO NASCIMENTO	X	X				X	X	SIM	X		133	-	X	X	-	-	X	-	-		
39	BFC - 39	ESP MANOEL V DO NASCIMENTO	X	X		X			X	SIM	X		113	X	X	-	X	X	-	-	-		
40	BFC - 40/42	MANOEL GOUVEIA DE ARAUJO	X	X		X			X	SIM		X	114	X	-	-	-	X	-	X	-		
41	BFC - 41	MA DE JESUS B DE MENEZES	X	X		X			X	SIM	X		113	X	X	-	X	X	-	-	-		
42	BFC - 43	JOSE MIGUEL DO NASCIMENTO	X	X				X	X	SIM	X		133	-	X	X	-	-	X	-	-		
43	BFC - 44	MANOEL DE SOUSA MOTA	X	X			X		X	SIM	X		123	X	X	X	X	X	-	-	-		
44	BFC - 45	ANTÔNIO GONÇALVES MACEDO	X	X				X	X	SIM	X		133	-	X	X	-	-	X	-	-		
45	BFC - 46/48	ANTÔNIA BENTO C DE MACEDO	X	X				X	X	SIM	X		133	-	X	X	-	-	X	-	-		
46	BFC - 47	JONAS SIQUEIRA DE ARAUJO	X	X				X	X	NÃO	X		131	-	X	X	-	-	-	-	-		
47	BFC - 49	ESP EXPEDITA C MOTA			X			X	X	NÃO			232	-	X	X	-	-	-	-	-		
48	BFC - 50	LUIS CAVALCANTE MOTA	X	X				X	X	SIM	X		133	-	X	X	-	-	X	-	-		
49	BFC - 51	EDSON AMÉRICO RAMALHO	X	X				X	X	NÃO	X		131	-	X	X	-	-	-	-	-		
50	BFC - 52	MANOEL FEIXEIRA LIMA	X	X				X	X	SIM	X		133	-	X	X	-	-	X	-	-		
51	BFC - 53	JOSE FEIXEIRA DE MACEDO	X	X				X	X	NÃO		X	131	-	X	X	-	-	-	-	-		
52	BFC - 54	EZEQUEEL FEIXEIRA COSTA			X			X	X	NÃO			232	-	X	X	-	-	-	-	-		
53	BFC - 55	ESP ANTONIO VIEIRA COSTA			X			X	X	NÃO			231	-	X	X	-	-	-	-	-		
54	BFC - 56	MANOEL RUFINO DA COSTA	X	X				X	X	NÃO		X	131	-	X	X	-	-	-	-	-		

**QUADRO 47 - CARACTERIZAÇÃO DOS PROPRIETÁRIOS Atingidos
AÇUDE FLOR DO CAMPO**

Nº DE ORDEM	CODIGO IMOVEL	NOME DO ATINGIDO	CASA ATIN GIDA	CONDIÇÃO		CONDIÇÃO DO IMOVEL			AVALIAÇÃO BENS		BENEF- CIARIO AO PLANO	SITUAÇÃO PROPRIET		CODIGO GERAL	OPÇÕES DOS ATINGIDOS								
				PR	PNR	TA	PA	PA	TERRAS + BENEFIT			AO	C/FT		S/FT	IDEN TOTAL	IDEN PARCIAL	TERRAS REMAN	LOTE AGRICOLA	CASA AGROVILA	CASA FER REMAN	CASA AREA URBANA	ALUGUEL CASA
									MAIOR R\$ 12 000	MENOR R\$ 12 000													
55	BFC - 57	FCO FERREIRA DE ANCIETA			X			X		X	NÃO			232	-	X	X	-	-	-	-	-	
56	BFC - 58/60	JOÃO FERNANDES MOURA			X			X		X	NÃO			232		X	X						
57	BFC - 59	FCA SANTIAGO MACEDO	X	X		X				X	SIM	X		113	X	X	-	X	X	-	-	-	
58	BFC - 61	ANTÔNIO ALVES VIEIRA			X			X		X	NÃO			232	-	X	X	-	-	-	-	-	
59	BFC - 62	DEUSDETE FRANÇA DA SILVA			X			X		X	NÃO			232	-	X	X	-	-	-	-	-	
60	BFC - 63	ANTÔNIO VIEIRA MACEDO	X	X				X		X	SIM	X		133	-	X	X	-	-	X	-	-	
61	BFC - 64	ARGEMIRO ALVES VIEIRA	X	X				X	X		NÃO	X		131	-	X	X	-	-	-	-	-	
62	BFC - 65	ANTÔNIO NARCISO VIEIRA NETO			X			X	X		NÃO			231	-	X	X	-	-	-	-	-	
63	BFC - 66	ANTÔNIO GOMES VIEIRA			X			X	X		NÃO			231	-	X	X	-	-	-	-	-	
64	BFC - 67	JOSE VILSON V DE MACEDO	X	X				X	X		NÃO	X		131	-	X	X	-	-	-	-	-	
65	BFC - 68	CAETANO S DE MACEDO			X			X		X	NÃO			232	-	X	X	-	-	-	-	-	
66	BFC - 69	FCO MODESTO MOITA	X	X				X	X		NÃO	X		131	-	X	X	-	-	-	-	-	
67	BFC - 70	RAIMUNDO FEIXEIRA DE LIRA			X			X		X	NÃO			232	-	X	X	-	-	-	-	-	
68	BFC - 71	FCO MAURICIO SALES			X			X	X		NÃO			231	-	X	X	-	-	-	-	-	
69	BFC - 72	ESP FCO FERNANDES DOS REIS			X	X			X		NÃO			211	X	-	-	-	-	-	-	-	
70	BFC - 73 1/73 2	ESP MANOEL MACEDO COSTA	X	X		X			X		NÃO	X		111	X	-	-	-	-	-	-	-	
71	BFC - 74 1/74 2	LUIZ COUTINHO LOIOLA			X			X	X		NÃO			231	-	X	X	-	-	-	-	-	
72	BFC - 75	PEDRO TEIXEIRA DE MACEDO	X	X				X		X	SIM	X		131	-	X	X	-	-	X	-	-	
73	BFC - 76	ARISTEU COELHO SAMPAIO			X			X	X		NÃO	X		231	-	X	X	-	-	-	-	-	
74	BFC - 77 1/77 2	JOSE FERREIRA MOTA			X		X		X		NÃO			221	X	-	-	-	-	-	-	-	
75	BFC - 78 1/78 2	FCO MAFIAS SOARES DA COSTA			X			X		X	NÃO			232	-	X	X	-	-	-	-	-	
76	BFC - 79 1/79 1	LUIZA SOARES DE MACEDO	X	X			X			X	SIM	X		123	X	X	X	X	X	-	-	-	
77	BFC - 80	ESP FCO MACEDO DA COSTA			X			X		X	NÃO			232	-	X	X	-	-	-	-	-	
78	BFC - 81 1/81 2	ANT LUDUGERO DA COSTA	X	X			X			X	SIM	X		123	X	X	X	X	X	-	-	-	
79	BFC - 82 1/82 2	ESP FCO HONORATO DA MOITA			X			X	X		NÃO			231	-	X	X	-	-	-	-	-	
80	BFC - 83 1/83 2	FCO DE MOURA E SILVA			X		X		X		NÃO			221	X	-	-	-	-	-	-	-	
81	BFC - 84/85/86	RIDO FEIXEIRA DE ARAUJO			X			X	X		NÃO			231	-	X	X	-	-	-	-	-	

**QUADRO 4.7 - CARACTERIZAÇÃO DOS PROPRIETÁRIOS Atingidos
AÇUDE FLOR DO CAMPO**

Nº DE ORDEM	CODIGO IMOVEL	NOME DO ATINGIDO	CASA ATINGIDA	CONDIÇÃO ATINGIDO		CONDIÇÃO DO IMOVEL			AVALIAÇÃO BENS		BENEFICIÁRIO	SITUAÇÃO PROPRIET		CODIGO GERAL	OPÇÕES DOS ATINGIDOS								
				PR	PNR	TA	PA	PA	MAIOR	MENOR		AO	C/PT		S/PT	IDEN TOTAL	IDEN PARCIAL	TERRAS REMAN	LOTE AGRICOLA	CASA AGROVILA	CASA TER. REMAN	CASA AREA URBANA	ALUGUEI CASA
						(-2/3)	(-2/3)	RS 12 000	RS 12 000	PLANO													
82	BFC - 87	FCO DE SOUSA MACEDO	X	X		X			X		NÃO	X		111	X	-	-		-	-	-	-	
83	BFC - 88	JOÃO PEREIRA DA SILVA	X	X		X			X		NÃO	X		111	X	-	-	-	-	-	-	-	
84	BFC - 89	CICERO A. DE ALBUQUERQUE	X	X		X			X		NÃO	X		111	X	-	-	-	-	-	-	-	
85	BFC - 90	MANOEL GOUVEIA DE ARAUJO			X		X		X		NÃO			221	X	-	-	-	-	-	-	-	
86	BFC - 91	ESP DE EXPEDITA C. MOTA			X			X		X	NÃO			232	-	X	X	-	-	-	-	-	
87	BFC - 92	ESP DE FCO SOARES GALVÃO			X			X	X		NÃO			231	-	X	X	-	-	-	-	-	
88	BFC - 93	JOSE SOARES MOTA	X	X		X			X		NÃO	X		111	X	-	-	-	-	-	-	-	
89	BFC - 94	ANTÔNIO ROSA DE SOUSA	X	X				X	X		NÃO	X		131	-	X	X	-	-	-	-	-	
90	BFC - 95	JOSIAS DE SOUSA ANGELIM	X	X				X	X		NÃO	X		131	-	X	X	-	-	-	-	-	
91	BFC - 96	ANTÔNIO G. DE ARAUJO FILHO			X	X			X		NÃO			211	X	-	-	-	-	-	-	-	
92	BFC - 97	PEDRO SOARES MOTA			X			X		X	NÃO			232	-	X	X	-	-	-	-	-	
93	BFC - 98	MANOEL MALHADO AGUIAR	X	X			X		X		NÃO	X		121	X	X	X	-	-	-	-	-	
94	BFC - 99	ESP JARDILINO FCO DE LACERDA		X				X		X	NÃO		X	232	-	X	X	-	-	-	-	-	
95	BFC - 100	RDO LOPES MOTA	X	X				X	X		NÃO	X		131		X	X	-	-	-	-	-	
96	BFC - 101	MA. DAS DORES MOTA MORAIS	X	X		X				X	SIM	X		113	X	X	-	X	X	-	-	-	
97	BFC - 102	ESP MANOEL L. CAVALCANTE			X			X		X	NÃO			232	-	X	X	-	-	-	-	-	
98	BFC - 103	JOSE A. ALBUQUERQUE	X	X			X			X	SIM	X		123	X	X	X	X	X	-	-	-	
99	BFC - 104	LZAUARA DE ALBUQUERQUE	X	X			X			X	SIM	X		123	X	X	X	X	X	-	-	-	
100	BFC - 105	RDO R. DE ALBUQUERQUE	X	X			X		X		NÃO	X		121	X	X	X	-	-	-	-	-	
101	BFC - 106	JOAQUIM R. DE ALBUQUERQUE			X		X			X	NÃO			222	X	X	-	-	-	-	-	-	
102	BFC - 107	AGENOR OLIVEIRA LOIOLA	X	X			X		X		NÃO	X		121	X	X	X	-	-	-	-	-	
103	BFC - 108	FCO SILVINO MOTA			X			X		X	NÃO			232	-	X	X	-	-	-	-	-	
104	BFC - 109	FCO DAS CHAGAS MOTA	X	X				X		X	SIM	X		133	-	X	X	-	-	X	-	-	
105	BFC - 110	ANTONIO SOARES MOTA			X			X		X	NÃO			232	-	X	X	-	-	-	-	-	
106	BFC - 111	LIDUINA CAVALCANTE MOEA			X			X		X	NÃO			232		X	X	-	-	-	-	-	
107	BFC - 112	JOSE CAVALCANTE MOTA		X				X		X	NÃO			232		X	X	-	-	-	-	-	
108	BFC - 113	ANTONIO A. ALBUQUERQUE			X			X		X	NÃO			232	-	X	X	-	-	-	-	-	

**QUADRO 4.7 - CARACTERIZAÇÃO DOS PROPRIETÁRIOS ATINGIDOS
AÇUDE FLOR DO CAMPO**

Nº DE ORDEM	CODIGO IMÓVEL	NOME DO ATINGIDO	CASA ATINGIDA	CONDIÇÃO DO ATINGIDO		CONDIÇÃO DO IMÓVEL			AVALIAÇÃO BENS TERRAS + BENEFÍCIO		BENEFÍCIO CIÁRIO AO PLANO	SITUAÇÃO PROPRIETÁRIO		CODIGO GERAL	OPÇÕES DOS ATINGIDOS							
				PR	PNR	TA	PA (<2/3)	PA (>2/3)	MAIOR R\$ 12 000	MENOR R\$ 12 000		C/FT	S/FT		IDEN TOTAL	IDEN PARCIAL	TERRAS REMAN AGRÍCOLA	LOTE AGRÍCOLA	CASA AGROVILA	CASA TER. REMAN	CASA AREA URBANA	ALUGUEL CASA
109	BFC - 114	ANTONIO DE P. DE ALBUQUERQUE		X			X		X	NÃO			232	-	X	X	-	-	-	-	-	
110	BFC - 115	LUIS FCO MOTA			X		X		X	NÃO			232	-	X	X	-	-	-	-	-	
111	BFC - 116	RAIMUNDO VIEIRA MARTINS		X			X		X	NÃO			232		X	X	-	-	-	-	-	
112	BFC - 117	FCO POVOA AGUIAR			X		X		X	NÃO			232	-	X	X	-	-	-	-	-	
113	BFC - 118	MANOEL S. DA COSTA NETO			X		X		X	NÃO			232	-	X	X	-	-	-	-	-	
114	BFC - 119	ABDON OLIVEIRA LOIOLA			X		X		X	NÃO			232	-	X	X	-	-	-	-	-	
115	BFC - 120	GERSON FERNANDES ALENCAR			X		X		X	NÃO			232	-	X	X	-	-	-	-	-	
116	BFC - 121	VICENTE HOLANDA DA SILVA		X			X		X	NÃO			232	-	X	X	-	-	-	-	-	
117	BFC - 122	MANOEL PEREIRA MAGALHÃES		X			X		X	NÃO			232	-	X	X	-	-	-	-	-	
118	BFC - 123	JOSÉ PEREIRA SOARES		X			X		X	NÃO			232	-	X	X	-	-	-	-	-	
119	BFC - 124	MANOEL SOARES MOTA			X		X	X		NÃO			231	-	X	X	-	-	-	-	-	
120	BFC - 125	CICERO RODRIGUES SALES		X			X		X	NÃO			232	-	X	X	-	-	-	-	-	
121	BFC - 126	MANOEL CÍCERO MOTA			X		X		X	NÃO			232	-	X	X	-	-	-	-	-	
122	BFC - 127	RAIMUNDO PEREIRA DE SOUZA			X		X		X	NÃO			232	-	X	X	-	-	-	-	-	
123	BFC - 128	ESP. JOÃO PEREIRA DE MACEIDO			X		X		X	NÃO			232	-	X	X	-	-	-	-	-	
TOTAIS			55	65	58	16	14	93	41	82	35			30	112	96	15	13	24	2	0	
NUMERO DE PROPRIEDADES					128			NUMERO TOTAL DE PROPRIETARIOS					123			NUMERO DE FAMILIAS DESLOCADAS					55	
NUMERO DE FAMILIAS QUE PODEM PERMUTAR CASA NAS TER. REMANCENTES								24		No. MÁXIMO DE CASAS A SEREM CONSTRUÍDAS PELA SRH SOB PERMUTA										31		
NUMERO DE FAMILIAS QUE PODEM PERMUTAR CASA NA AREA URBANA								2		NUMERO DE FAMILIAS QUE PODEM PERMUTAR CASA NA AGROVILA										13		
FAMILIAS COM CASA ATINGIDA E QUE NÃO PODEM PERMUTAR CASA								24		NUMERO DE FAMILIAS QUE PODEM PERMUTAR LOTE AGRÍCOLA										15		
LEGENDA																						
PR	-	PROPRIETARIO OU POSSEIRO RESIDENTE NO IMÓVEL	TA	-	PROPRIEDADE TOTALMENTE ATINGIDA																	
PNR	-	PROPRIETARIO OU POSSEIRO NÃO RESIDENTE NO IMÓVEL	PA (<2/3)	-	PROPRIEDADE PARCIALMENTE ATINGIDA (AREA ATINGIDA MENOR QUE 2/3)																	
C/FT	-	PROPRIETARIO OU POSSEIRO COM FORÇA DE TRABALHO	PA (>2/3)	-	PROPRIEDADE PARCIALMENTE ATINGIDA (AREA ATINGIDA MAIOR QUE 2/3)																	
S/FT	-	PROPRIETARIO OU POSSEIRO SEM FORÇA DE TRABALHO																				

OBSERVAÇÃO AS PROPRIEDADES COM CODIGOS - BFC - 77 1/77 2, BFC - 90 BFC - 105, BFC - 107 - DE ACORDO COM OS CRITERIOS DE REASSENTAMENTO ADOPTADOS FAZEM BUS A INDENIZAÇÃO TOT. ENTRETANTO NÃO RECOMENDAM SE ESTE PROCEDIMENTO UMA VEZ QUE OS VALORES DAS INDENIZAÇÕES A SEREM RECEBIDAS SÃO SUPERIORES A R\$ 12.000,00 E AS RESPECTIVAS AREAS REMANESCENTES SÃO SUPERIORES A 30% DA AREA TOTAL.

QUADRO 48 - CARACTERIZAÇÃO DOS BENFEITORES E MORADORES
AÇUDE FLOR DO CAMPO

000084

Nº DE ORDEM	CODIGO IMOVEI	NOME DO ATINGIDO	CASA ATINGIDA	CONDIÇÃO DO ATINGIDO			CONDIÇÃO DO IMOVEI			AVAL DOS BENS BENEFICORIAS		BENEFICIÁRIO (PLANO)	TEMPO DE RESID	SITUAÇÃO DO BENEFIC		CODIGO GERAI	OPÇÕES DOS ATINGIDOS							
				MSE	MGB	BNR	TA	PA (1, 2, 3)	PA (1, 2, 3)	>R\$5.000	<R\$5.000			C. PT	S. PT		IDEN. TOTAL	IDEN. PARCIAL	TERRAS REMAN	LOTE AGRICOLA	CASA AGRICOLA	CASA TER. REMAN	CASA AREA URBANA	ALUGUEL CASA
1	BFC - 01A	CARLOS GERALDO DO NASCIMENTO	X	X				X			SIM	8	X		321	-	-	-	X	X	-	-	-	-
2	BFC - 02A	FCA DA CONCEIÇÃO	X	X				X			SIM	9	X		321	-	-	-	X	X	-	-	-	-
3	BFC - 03A	ANTONIO SOARES DA COSTA	X		X			X		X	SIM	36	X		314	X	X	-	X	X	X	X	-	-
4	BFC - 03B	RDO FERNANDES DE OLIVEIRA	X	X				X			SIM	16	X		321	-	-	-	X	X	-	-	-	-
5	BFC - 03C	ADRIANO FERREIRA DA COSTA	X	X				X			SIM	32	X		321	-	-	-	X	X	-	-	-	-
6	BFC - 05A	JUSFINO SERVULO DA SILVA				X		X		X	NÃO	20			410	X	-	-	-	-	-	-	-	-
7	BFC - 06A	LULZ DA COSTA AZEVEDO	X		X			X		X	SIM	22	X		314	X	X	-	X	X	X	X	-	-
8	BFC - 07A	RAIMUNDO RODRIGUES MOTA	X		X			X		X	SIM	8	X		314	X	X	-	X	X	X	X	-	-
9	BFC - 07B	JOSE PEREIRA DA SILVA	X		X			X		X	SIM	2	X		314	X	X	-	X	X	X	X	-	-
10	BFC - 07C	FCO DA COSTA LIMA	X	X				X			SIM	5	X		321	-	-	-	X	X	-	-	-	-
11	BFC - 08A	FCO DAS CHAGAS GOMES	X	X				X			SIM	30	X		321	-	-	-	X	X	-	-	-	-
12	BFC - 08B	FCO DE ALTINO BRAGA	X	X				X			SIM	10	X		321	-	-	-	X	X	-	-	-	-
13	BFC - 08C	IONAS SOARES GOMES	X	X				X			SIM	30	X		321	-	-	-	X	X	-	-	-	-
14	BFC - 08D	ANTONIO PEREIRA GOMES	X	X				X			SIM	15	X		321	-	-	-	X	X	-	-	-	-
15	BFC - 08E	EROTIDES SOARES COSTA GOMES	X	X				X			SIM	25	X		321	-	-	-	X	X	-	-	-	-
16	BFC - 08F	FCO SOARES GOMES	X	X				X			SIM	55	X		321	-	-	-	X	X	-	-	-	-
17	BFC - 08G	SELMA RODRIGUES DOS S. GOMES	X	X				X			SIM	3	X		321	-	-	-	X	X	-	-	-	-
18	BFC - 08H	ALCEU SOARES GOMES				X		X			NÃO				410	X	-	-	-	-	-	-	-	-
19	BFC - 08I	ALDENI SOARES GOMES	X	X				X			SIM	4	X		321	-	-	-	X	X	-	-	-	-
20	BFC - 08J	ALMERINO PEREIRA GOMES	X	X				X			SIM	9	X		321	-	-	-	X	X	-	-	-	-
21	BFC - 09A	JOSÉ COSTA MACEDO	X	X				X			SIM	3	X		321	-	-	-	X	X	-	-	-	-
22	BFC - 10A	VICENTE CARDOSO	X	X				X			SIM	1	X		321	-	-	-	X	X	-	-	-	-
23	BFC - 11A	LUIS ROCHA BONFIM	X	X				X			SIM	1,5	X		321	-	-	-	X	X	-	-	-	-
24	BFC - 11B	JOSE AGUINALDO F DA SILVA	X	X				X			NÃO	0,08	X		330	-	-	-	-	-	-	-	-	-
25	BFC - 11C	ANTÔNIO ROCHA SALES	X	X				X			SIM	1	X		321	-	-	-	X	X	-	-	-	-
26	BFC - 13A	FRANCISCO MATIAS DA COSTA	X		X			X		X	SIM	11	X		314	X	X	-	X	X	X	X	-	-
27	BFC - 13B	ANTONIO ARMANDO DA COSTA	X		X			X		X	SIM	39	X		314	X	X	-	X	X	X	X	-	-
28	BFC - 13C	ANTÔNIO LISBOA DA COSTA	X		X			X		X	SIM	29	X		314	X	X	-	X	X	X	X	-	-
29	BFC - 15A	ANTONIO RODRIGUES DA COSTA	X	X				X			SIM	10	X		321	-	-	-	X	X	-	-	-	-
30	BFC - 16A	ANTÔNIO FCO DA COSTA	X		X			X		X	SIM	40	X		314	X	X	-	X	X	X	X	-	-
31	BFC - 20A	ABDON DA COSTA ALBUQUERQUE	X	X				X			NÃO	0,5	X		330	-	-	-	-	-	-	-	-	-
32	BFC - 21 1A	MARLENE GONÇALVES DA COSTA				X		X		X	NÃO				410	X	-	-	-	-	-	-	-	-
33	BFC - 21 1B	FCA GONÇALVES FERREIRA COSTA	X		X			X		X	SIM	20	X		312	X	X	-	X	-	-	-	-	-
34	BFC - 21 1C	JOSE SORIANO DA COSTA				X		X		X	NÃO				410	X	-	-	-	-	-	-	-	-
35	BFC - 21 1D	RDO MORENO DE OLIVEIRA	X	X				X			SIM	3	X		321	-	-	-	X	X	-	-	-	-
36	BFC - 21 1E	RAIMUNDO FENXEIRA O JUNHO	X	X				X			SIM	1	X		321	-	-	-	X	X	-	-	-	-
37	BFC - 21 1F	LUCIVALDO FERNANDES DE SOUZA	X	X				X			SIM	?	X		321	-	-	-	X	X	-	-	-	-
38	BFC - 22A	LUIS RODRIGUES DE SOUSA	X		X			X		X	SIM	20	X		312	X	X	-	X	-	-	-	-	-
39	BFC - 22B	EMÍLIO RODRIGUES DO NASCIMENTO	X		X			X		X	SIM	9	X		312	X	X	-	X	-	-	-	-	-
40	BFC - 22C	FCO RODRIGUES DO NASCIMENTO	X		X			X		X	SIM	50	X		314	X	X	-	X	X	X	X	-	-
41	BFC - 22D	FCO RODRIGUES DE SOUSA	X		X			X		X	SIM	35	X		312	X	X	-	X	-	-	-	-	-

QUADRO 48 - CARACTERIZAÇÃO DOS BENEFITORES E MORADORES
AÇUDE FLOR DO CAMPO

000086

Nº DE ORDEM	CODIGO IMOVEI	NOME DO ATINGIDO	CASA AFIN GIDA	CONDICÃO DO ATINGIDO			CONDICÃO DO IMÓVEL			AVAL DOS BENS BENEFITÓRIAS		BENEFICIÁRIO PLANO	TEMPO DE RESID	SITUAÇÃO DO BENEFIC		CODIGO GERAL	OPÇÕES DOS ATINGIDOS							
				MSB	Mch	BNR	TA	PA (73)	PA (74)	<R\$ 000	<R\$ 000			C/ET	S/ET		IDEN TOTAL	IDEN PARCELAS	FERRAS REMAN	LOTE AGRICOLA	CASA AGRICOLA	CASA PER REMAN	CASA AREA URBANA	ALUGUEL CASA
83	BFC - 47E	FCC ANTÔNIO SALES SAMPAIO	X	X				X				SIM	2	X		321	-	-	-	X	X	-	-	-
84	BFC - 47F	ANTÔNIO GOUVEIA DE ARAUJO	X	X				X				SIM	33	X		321	-	-	-	X	X	-	-	-
85	BFC - 53A	JOSE PEREIRA DE SOUSA	X	X				X				SIM	3	X		321	-	-	-	X	X	-	-	-
86	BFC - 55A	ANT ANAZION VIEIRA DA COSTA	X	X				X				SIM	2	X		321	-	-	-	X	X	-	-	-
87	BFC - 56A	CÂNDIDA BRAS DA COSTA	X	X				X				SIM	12	X		321	-	-	-	X	X	-	-	-
88	BFC - 56B	ANTONIO CAMILO BRAS DA COSTA	X	X				X				SIM	3	X		321	-	-	-	X	X	-	-	-
89	BFC - 57A	ANTÔNIO DE PAULA NÓBREGA	X		X			X		X		SIM	20	X		314	X	X	-	X	X	X	X	-
90	BFC - 57B	JOSE PEREIRA DE SOUSA	X		X			X		X		SIM	16	X		314	X	X	-	X	X	X	X	-
91	BFC - 57C	EMÍDIO FERREIRA DE ALMEIDA	X		X			X		X		SIM	3	X		314	X	X	-	X	X	X	X	-
92	BFC - 57D	ANTÔNIO ERIVAN GONÇALVES DO O	X	X				X				SIM	1	X		321	-	-	-	X	X	-	-	-
93	BFC - 63A	FCC ALVES DE SENA	X	X				X				SIM	4	X		321	-	-	-	X	X	-	-	-
94	BFC - 63B	FCC RODRIGUES MORAIS	X	X				X				SIM	2	X		321	-	-	-	X	X	-	-	-
95	BFC - 64A	ANT RODRIGUES DO NASCIMENTO	X	X				X				SIM	3	X		321	-	-	-	X	X	-	-	-
96	BFC - 65A	RAIMUNDO NOBRE DE SOUSA	X	X				X				SIM	15	X		321	-	-	-	X	X	-	-	-
97	BFC - 68A	LUIS ERNESTO DE MACEDO				X		X		X		NÃO				410	X	-	-	-	-	-	-	-
98	BFC - 69A	ANTÔNIO FEIXEIRA LIRA	X		X			X		X		SIM	29	X		314	X	X	-	X	X	X	X	-
99	BFC - 70A	NELSON FEIXEIRA DE MACEDO	X	X				X				SIM	10		X	322	-	-	-	-	X	-	X	-
100	BFC - 70B	MARIA DAS GRAÇAS SOUZA	X	X				X				SIM	3	X		321	-	-	-	X	X	-	-	-
101	BFC - 70C	ANT HENRIQUE DA SILVA	X	X				X				SIM	2	X		321	-	-	-	X	X	-	-	-
102	BFC - 72A	ANTÔNIO FERNANDES DOS REIS	X	X			X					SIM	61	X		321	-	-	-	X	X	-	-	-
103	BFC - 73 1A	ADÃO FERNANDES SALES				X	X			X		NÃO				410	X	-	-	-	-	-	-	-
104	BFC - 73 1B	COSMO FERNANDES DE PINHO				X	X			X		NÃO				410	X	-	-	-	-	-	-	-
105	BFC - 73 1C	EDIVALDO SOARES COSTA	X	X			X					SIM	6	X		321	-	-	-	X	X	-	-	-
106	BFC - 74 1A	EDMAR FEIXEIRA ARAUJO	X	X				X				SIM	11	X		321	-	-	-	X	X	-	-	-
107	BFC - 74 1B	FCC AMARO LOIOLA	X	X				X				SIM	15	X		321	-	-	-	X	X	-	-	-
108	BFC - 76A	MARIA DE JESUS DA SILVA	X	X				X				SIM	15	X		321	-	-	-	X	X	-	-	-
109	BFC - 77 1A	JOÃO FERREIRA PINHO	X	X				X				SIM	1	X		321	-	-	-	X	X	-	-	-
110	BFC - 77 2A	ANTONIO TONICO DO NASCIMENTO	X	X				X				SIM	3	X		321	-	-	-	X	X	-	-	-
111	BFC - 79 2A	FCC SALES DE MACEDO	X	X				X				SIM	2	X		321	-	-	-	X	X	-	-	-
112	BFC - 82 1A	RDO HONORATO MOIA	X	X				X				SIM	30	X		321	-	-	-	X	X	-	-	-
113	BFC - 82 1B	CICERO GOMES DE SOUSA	X	X				X				SIM	20	X		321	-	-	-	X	X	-	-	-
114	BFC - 82 1C	ANT LIODORO SALES MACEDO	X	X				X				SIM	6	X		321	-	-	-	X	X	-	-	-
115	BFC - 82 1D	GENIVALDO VIEIRA MOIA	X	X				X				SIM	3	X		321	-	-	-	X	X	-	-	-
116	BFC - 82 2A	JOSE HONORATO MOIA	X	X				X				SIM	32	X		321	-	-	-	X	X	-	-	-
117	BFC - 83 2A	FCC FERNANDES PINHO	X	X				X				SIM	10	X		321	-	-	-	X	X	-	-	-
118	BFC - 84A	JOSE SOARES DE LIMA	X	X				X				SIM	7	X		321	-	-	-	X	X	-	-	-
119	BFC - 92 A	ANT FEIXEIRA DE ARAUJO	X	X				X				SIM	23	X		321	-	-	-	X	X	-	-	-
120	BFC - 92B	FCC FEIXEIRA GALVÃO	X	X				X				SIM	23	X		321	-	-	-	X	X	-	-	-
121	BFC - 92C	FILOMENO ARAUJO GALVÃO	X	X				X				SIM	23	X		321	-	-	-	X	X	-	-	-
122	BFC - 92D	FCC DOS SANTOS SIQUEIRA DA SILVA	X	X				X				SIM	7	X		321	-	-	-	X	X	-	-	-
123	BFC - 92G	ANT ENECI ARAUJO	X	X				X				SIM	4	X		321	-	-	-	X	X	-	-	-

**QUADRO 48 - CARACTERIZAÇÃO DOS BENFEITORES E MORADORES
AÇUDE FLOR DO CAMPO**

Nº DE ORDEM	CODIGO IMOVEI	NOME DO ATINGIDO	CASA ATINGIDA	CONDIÇÃO DO ATINGIDO			CONDIÇÃO DO IMÓVEL			AVAL DOS BENS BENFEITORIAS		BENEFICIÁRIO AO PLANO	TEMPO DE RESID.	SITUAÇÃO DO BENEFIC.		CODIGO GERAL	OPÇÕES DOS ATINGIDOS							
				MsB	McB	BNR	TA	PA (<2/3)	PA (>2/3)	>R\$5.000	<R\$5.000			C/FT	S/FT		IDEN. TOTAL	IDEN. PARCIAL	TERRAS REMAN.	LOTE AGRÍCOLA	CASA AGROVILA	CASA TER. REMAN.	CASA ÁREA URBANA	ALUGU. CASA
124	BFC - 92F	JOSÉ DE ARAUJO GALVÃO	X	X					X			SIM	7	X		321	-	-	-	X	X	-	-	-
125	BFC - 93A	JOSÉ JORGE DA COSTA	X	X			X					SIM	4	X		321	-	-	-	X	X	-	-	-
126	BFC - 93B	JOÃO RODRIGUES MOTA	X	X			X					SIM	40	X		321	-	-	-	X	X	-	-	-
127	BFC - 101A	EDIVAR LEITE SOARES	X	X			X					SIM	6	X		321	-	-	-	X	X	-	-	-
128	BFC - 102A	EMÍLIA SÉRVULO COSTA				X			X		X	NÃO				410	X	-	-	-	-	-	-	-
129	BFC - 102B	LAUDIMIRO CAVALCANTE SILVA				X			X		X	NÃO				410	X	-	-	-	-	-	-	-
130	BFC - 102C	ETEVALDO CAVALCANTE MOTA				X			X		X	NÃO				410	X	-	-	-	-	-	-	-
131	BFC - 102D	FÇO FERNANDES DA SILVA	X		X				X		X	SIM	15	X		314	X	X	-	X	X	X	X	-
132	BFC - 102E	ANTÔNIO CAVALCANTE MOTA	X	X					X			SIM	22	X		321	-	-	-	X	X	-	-	-
133	BFC - 106A	ANTÔNIO POVOA DE OLIVEIRA	X		X				X		X	SIM	2	X		314	X	X	-	X	X	X	X	-
134	BFC - 106B	ANTÔNIO DA COSTA AZEVEDO	X		X				X		X	NÃO	11		X	313	X	-	-	-	-	-	-	-
135	BFC - 107A	FRANCISCA ALVES MOTA	X		X				X		X	SIM	11	X		314	X	X	-	X	X	X	X	-
136	BFC - 108 A	MANOEL AGULAR	X	X					X			SIM	10	X		321	-	-	-	X	X	-	-	-
137	BFC - 110A	FÇO DAS CHAGAS MOTA				X			X		X	NÃO	17	X		410	X	-	-	-	-	-	-	-
138	BFC - 113A	FÇO SEVERO DO NASCIMENTO	X	X					X			NÃO	0,33	X		330	-	-	-	-	-	-	-	-
139	BFC - 120A	FRANCISCO ANASTACIO DA COSTA	X	X					X			SIM	10	X		321	-	-	-	X	X	-	-	-
140	BFC - 121A	ITAMAR SEVERO DO NASCIMENTO	X	X					X			SIM	5	X		321	-	-	-	X	X	-	-	-
TOTAIS			129	94	35	11	24	5	111	9	36	124				46	34	0	118	118	28	32	0	
NUMERO TOTAL DE MORADORES E BENFEITORES										140	TOTAL DE MORADORES COM E SEM BENFEITORIAS											129		
TOTAL DE BENFEITORES NÃO RESIDENTES										11	MORADORES SEM BENFEITORIA RESIDENTES A MAIS DE 1 ANO											90		
MORADORES SEM BENFEITORIA RESIDENTES A MENOS DE 1 ANO										4	NUMERO DE FAMÍLIAS DESLOCADAS											129		
No.MÁXIMO DE FAMÍLIAS QUE PODEM SER REMANEJADAS PARA AGROVILA										118	No.MÁXIMO DE FAMÍLIAS QUE PODEM SER REMANEJADAS PARA A ÁREA URBANA											32		
No.MÁXIMO DE FAMÍLIAS QUE PODEM SER REMANEJADAS PARA TERRAS REMANESCENTES										28	No.MÁXIMO DE FAMÍLIAS QUE PODEM RECEBER LOTE AGRÍCOLA											118		

LEGENDA

MsB	MORADOR SEM BENFEITORIA	TA	PROPRIEDADE TOTALMENTE ATINGIDA
McB	MORADOR COM BENFEITORIA	PA (<2/3)	PROPRIEDADE PARC. ATINGIDA (ÁREA ATINGIDA MENOR QUE 2/3)
BNR	BENFEITOR NÃO RESIDENTE NO IMÓVEL	PA (>2/3)	PROPRIEDADE PARC. ATINGIDA (ÁREA ATINGIDA MAIOR QUE 2/3)
C/FT	BENFEITOR OU MORADOR COM FORÇA DE TRABALHO		
S/FT	BENFEITOR OU MORADOR SEM FORÇA DE TRABALHO		

000087

4.3 - Indicações e Encaminhamento dos Benefícios do Plano de Reassentamento.

Serão beneficiárias do plano de reassentamento humano todas as famílias que residem na bacia hidráulica do Açude, abaixo da poligonal de contorno (cota 353.70 m) e que não forem proprietárias de terras nesta área, ou ainda, se proprietários de terras com mais de 2/3 da área atingida

A partir das informações obtidas em campo, a luz dos "Procedimentos e Definições de Reassentamento Rural" elaborados pela SRH, foi gerada a caracterização da população atingida (ver Quadro 4.7 e 4.8) que serviu de base para as indicações e os encaminhamentos dos beneficiários do Plano de Reassentamento apresentadas no Quadro 4.9

O Quadro 4.10 apresenta sob forma de resumo as principais informações do Plano de Reassentamento

Destaca-se aqui, algumas informações consideradas essenciais para o encaminhamento dos Beneficiários do Plano de Reassentamento

- Nº de famílias a serem deslocadas 184 (sendo 55 proprietários e 129 moradores)
- Nº de máximo de casas a serem construídas pela SRH 156 (125 de moradores e 31 de proprietários)
- Nº de casas a serem construídas com ônus para a SRH 90
- Nº de casas máximo a serem construídas sob permuta 66
- Nº máximo de casa na agrovila 131
- Nº máximo de lotes agrícola = 133

QUADRO 4.9 - INDICAÇÕES E ENCAMINHAMENTO DOS BENEFICIARIOS DO PLANO DE REASSENTAMENTO
AÇUDE FLOR DO CAMPO

000089

Nº de Ordem	Codigo do Imovel	NOME DO ATINGIDO	CONDIÇÃO DO ATINGIDO					Casa Inundada	Tempo de resid Morador	BENEFIC DO PLANO	CODIGO GERAL	OPÇÕES DOS ATINGIDOS						
			PR	PNR	MsB	McB	BNR					IDEN TOTAL	IDEN PARCIAL	TERRAS REMAN	LOTE AGRICOLA	CASA AGROVILA	CASA FER. REMAN	CASA AREA URBANA
1	BFC - 01	FCO ALVES DO NASCIMENTO		X					NÃO	232	-	X	X	-	-	-	-	
2		CARLOS GERALDO DO NASCIMENTO			X		X	8	SIM	321	-	-	-	X	X	-	-	
3	BFC - 02	ABDIAS SEVERO DE ARAUJO		X					NÃO	232	-	X	X	-	-	-	-	
4		FCA DA CONCEIÇÃO			X		X	9	SIM	321	-	-	-	X	X	-	-	
5	BFC - 03	BENAVINUTO FERREIRA DA MOIA	X				X	36	SIM	133	-	X	X	-	-	X	-	
6		ANTÔNIO SOARES DA COSTA				X	X	36	SIM	314	X	X	-	X	X	X	X	
7		RDO FERNANDES DE OLIVEIRA			X		X	16	SIM	321	-	-	-	X	X	-	-	
8		ADRIANO FERREIRA DA COSTA			X		X	32	SIM	321	-	-	-	X	X	-	-	
9	BFC - 04	ANTÔNIO GOUVEIA DE ARAUJO FILHO	X				X		SIM	133	-	X	X	-	-	X	-	
10	BFC - 05	JOSÉ PEREIRA DA SILVA	X				X	31	NÃO	131	-	X	X	-	-	-	-	
11		JUSTINO SERVULO DA SILVA					X	20	NÃO	410	X	-	-	-	-	-	-	
12	BFC - 06	ANTÔNIA FERREIRA DA COSTA (RESIDENTE NA PROP-006)		X					NÃO	232	-	X	X	-	-	-	-	
13		LUIZ DA COSTA AZEVEDO				X	X	22	SIM	314	X	X	-	X	X	X	X	
14	BFC - 07	BENEVINUTO DA COSTA AZEVEDO		X					NÃO	232	-	X	X	-	-	-	-	
15		RAIMUNDO RODRIGUES MOIA				X	X	8	SIM	314	X	X	-	X	X	X	X	
16		JOSÉ PEREIRA DA SILVA				X	X	2	SIM	314	X	X	-	X	X	X	X	
17		FCO DA COSTA LIMA			X		X	5	SIM	321	-	-	-	X	X	-	-	
18	BFC - 08	FSP MANOEL S G DE MELO/ MARIA SOARES PINTO - VIUVA	X				X	35	NÃO	131	-	X	X	-	-	-	-	
19		FCO DAS CHAGAS GOMES			X		X	30	SIM	321	-	-	-	X	X	-	-	
20		FCO DE ALTINO BRAGA			X		X	10	SIM	321	-	-	-	X	X	-	-	
21		JONAS SOARES GOMES			X		X	30	SIM	321	-	-	-	X	X	-	-	
22		ANTÔNIO PEREIRA GOMES			X		X	15	SIM	321	-	-	-	X	X	-	-	
23		EROTIDES SOARES COSTA GOMES			X		X	25	SIM	321	-	-	-	X	X	-	-	
24		FCO SOARES GOMES			X		X	55	SIM	321	-	-	-	X	X	-	-	
25		SEI MA RODRIGUES DOS S GOMES			X		X	3	SIM	321	-	-	-	X	X	-	-	
26		ALCEU SOARES GOMES					X		NÃO	410	X	-	-	-	-	-	-	
27		ALDENI SOARES GOMES			X		X	4	SIM	321	-	-	-	X	X	-	-	
28		ALMÉRINO PEREIRA GOMES			X		X	9	SIM	321	-	-	-	X	X	-	-	
29	BFC - 09	MANOEL CAVALCANTE	X				X	19	SIM	123	X	X	-	X	X	X	-	
30		JOSE COSTA MACEDO			X		X	3	SIM	321	-	-	-	X	X	-	-	

QUADRO 4.9 - INDICAÇÕES E ENCAMINHAMENTO DOS BENEFICIARIOS DO PLANO DE REASSENTAMENTO
AÇUDE FLOR DO CAMPO

000090

Nº de Ordem	Codigo do Imovel	NOME DO ATINGIDO	CONDIÇÃO DO ATINGIDO					Casa Inun- dada	Tempo de resid Morador	BENEFIC IDO PLANO	CODIGO GERAL	OPÇÕES DOS ATINGIDOS						
			PR	PNR	M&B	McB	BNR					IDEN TOTAL	IDEN PARCIAL	TERRAS REMAN	LOTE AGRICOLA	CASA AGROVILA	CASA FER REMAN	CASA AREA URBANA
31	BFC - 10	FQO MOREIRA NETO		X					NÃO	232	-	X	X	-	-	-	-	-
32		VICENTE CARDOSO			X		X	1	SIM	321	-	-	-	X	X	-	-	-
33	BFC - 11	FQO DE MOURA E SILVA		X					NÃO	231	-	X	X	-	-	-	-	-
34		LUIS ROCHA BONFIM			X		X	1,5	SIM	321	-	-	-	X	X	-	-	-
35		JOSÉ AGUIBALDO F DA SILVA			X		X	0,08	NÃO	330	-	-	-	-	-	-	-	-
36		ANTÔNIO ROCHA SALES			X		X	1	SIM	321	-	-	-	X	X	-	-	-
37	BFC - 12	ESP JOAQUIM DA COSTA FILHO/ MARIA FERREIRA COSTA - VIUVA	X				X	40	NÃO	131	-	X	X	-	-	-	-	-
38	BFC - 13	ESP MANOEL DA COSTA AZEVEDO/ MADALENA FERREIRA - VIUVA	X				X	42	NÃO	131	-	X	X	-	-	-	-	-
39		FRANCISCO MATIAS DA COSTA				X	X	11	SIM	314	X	X	-	X	X	X	X	-
40		ANTÔNIO ARMANDO DA COSTA				X	X	39	SIM	314	X	X	-	X	X	X	X	-
41		ANTÔNIO LISBOA DA COSTA				X	X	29	SIM	314	X	X	-	X	X	X	X	-
42	BFC - 14	JUSTINO SÉRVULO DA SILVA	X				X		SIM	133	-	X	X	-	-	X	-	-
43	BFC - 15	ESP FCA ROSA C AZEVEDO/ R NASCIMENTO - VIUVO	X				X	20	SIM	133	-	X	X	-	-	X	-	-
44		ANTÔNIO RODRIGUES DA COSTA			X		X	10	SIM	321	-	-	-	X	X	-	-	-
45	BFC - 16	JOVIANO DA COSTA AZEVEDO	X				X	31	NÃO	131	-	X	X	-	-	-	-	-
46		ANTÔNIO FQO DA COSTA				X	X	40	SIM	314	X	X	-	X	X	X	X	-
47	BFC - 17	AFONSO PÓVOA DA COSTA	X				X		SIM	133	-	X	X	-	-	X	-	-
48	BFC - 18 1/18 2	VICENTE FERREIRA DA COSTA	X				X	10	SIM	133	-	X	X	-	-	X	-	-
49	BFC - 19	ISAIAS DA COSTA AZEVEDO	X				X	30	SIM	133	-	X	X	-	-	X	-	-
50	BFC - 20	RDO PINHEIRO SAMPAIO		X				50	NÃO	232	-	X	X	-	-	-	-	-
51		ABDON DA COSTA ALBUQUERQUE			X		X		NÃO	330	-	-	-	-	-	-	-	-
52	BFC - 21 1/21 2	ESP JOÃO DA COSTA AZEVEDO		X				0,5	NÃO	232	-	X	X	-	-	-	-	-
53		MARLENE GONÇALVES DA COSTA					X		NÃO	410	X	-	-	-	-	-	-	-
54		FCA GONÇALVES FERREIRA COSTA				X	X		SIM	312	X	X	-	X	-	-	-	-
55		JOSE SORIANO DA COSTA					X	20	NÃO	110	X	-	-	-	-	-	-	-
56		RDO MORENO DE OLIVEIRA			X		X		SIM	321	-	-	-	X	X	-	-	-
57		RAIMUNDO FEIXEIRA O JUNHO			X		X	3	SIM	321	-	-	-	X	X	-	-	-
58		LUCIVALDO FERNANDES DE SOUZA			X		X	1	SIM	321	-	-	-	X	X	-	-	-

QUADRO 4.9 - INDICAÇÕES E ENCAMINHAMENTO DOS BENEFICIARIOS DO PLANO DE REASSENTAMENTO
AÇUDE FLOR DO CAMPO

000091

Nº de Ordem	Codigo do Imovel	NOME DO ATINGIDO	CONDIÇÃO DO ATINGIDO					Casa Inundada	Tempo de resid Morador	BENEFIC DO PLANO	CODIGO GERAL	OPÇÕES DOS ATINGIDOS						
			PR	PNR	MsB	McB	BNR					IDEN TOTAL	IDEN PARCIAL	TERRAS REMAN	LOTE AGRICOLA	CASA AGROVILA	CASA TER. REMAN	CASA AREA URBANA
59	BFC - 22	ESP JOSE DE SOUSA PEREIRA		X				2	NÃO	232	-	X	X	-	-	-	-	-
60		LUIS RODRIGUES DE SOUSA				X	X		SIM	312	X	X	-	X	-	-	-	-
61		EMÍDIO RODRIGUES DO NASCIMENTO				X	X	20	SIM	312	X	X	-	X	-	-	-	-
62		FCO RODRIGUES DO NASCIMENTO				X	X	9	SIM	314	X	X	-	X	X	X	X	-
63		FCO RODRIGUES DE SOUSA				X	X	50	SIM	312	X	X	-	X	-	-	-	-
64		SAMPAIO ALEXANDRE MOYA			X		X	35	SIM	321	-	-	-	X	X	-	-	-
65		JOSÉ FERREIRA LIMA			X		X	1	SIM	322	-	-	-	-	X	-	X	-
66		JOSÉ IVAN SALES SOUSA			X		X	1	SIM	321	-	-	-	X	X	-	-	-
67		ANT MIGUEL CANUTO			X		X	3	SIM	321	-	-	-	X	X	-	-	-
68		BFC - 23	FCO SALES DE MACEDO	X					3	NÃO	232	-	X	X	-	-	-	-
69	ANT RODRIGUES SALES				X		X		SIM	321	-	-	-	X	X	-	-	-
70	BFC - 24	FCO DA COSTA AZEVEDO	X				X	7	SIM	133	-	X	X	-	-	X	-	-
71	BFC - 25	ESP ANT RODRIGUES DA COSTA		X				10	SIM	212	X	X	-	X	-	-	-	-
72		MOISES SALES DE MACEDO			X		X		SIM	322	-	-	-	-	X	-	X	-
73	BFC - 26	ELIAS MINEIRO DE FREITAS	X					33	NÃO	232	-	X	X	-	-	-	-	-
74	BFC - 27	MARTINHO GOMES ANCIETA	X				X	3	SIM	124	X	X	-	-	X	-	X	-
75	BFC - 28	FCO MATIAS DA COSTA	X				X	37	SIM	133	-	X	X	-	-	X	-	-
76	BFC - 29	MANOEL GOUVEIA DE ARAUJO		X					NÃO	232	-	X	X	-	-	-	-	-
77	BFC - 30	JOSÉ GOUVEIA DE ARAUJO	X						NÃO	232	-	X	X	-	-	-	-	-
78	BFC - 31	FCO SALES DA COSTA	X				X		NÃO	131	-	X	X	-	-	-	-	-
79		DEUSDELITO ALVES DA COSTA			X		X	36	SIM	321	-	-	-	X	X	-	-	-
80		DIONÍSIO PEREIRA DA SILVA			X		X	12	SIM	321	-	-	-	X	X	-	-	-
81		FCO FERNANDES DOS REIS			X		X	2	SIM	321	-	-	-	X	X	-	-	-
82		JOSÉ SALES DOS REIS			X		X	10	SIM	321	-	-	-	X	X	-	-	-
83	BFC - 32	FCO DOMINGOS MACEDO	X				X	4	SIM	113	X	X	-	X	X	-	-	-
84	BFC - 33	ESP MANOEL SOARES MACEDO		X				20	SIM	212	X	X	-	X	-	-	-	-
85		VALDEMAR F DE MACEDO				X	X		SIM	314	X	X	-	X	X	X	X	-
86		RDO VIEIRA SALES				X	X	32	SIM	312	X	X	-	X	-	-	-	-
87		FCO ALVES DA SILVA				X	X	14	SIM	314	X	X	-	X	X	X	X	-
88		JOÃO PEREIRA NETO				X	X	10	SIM	314	X	X	-	X	X	X	X	-
89		LUIS ERNESTO DE MACEDO				X	X	14	SIM	314	X	X	-	X	X	X	X	-
90		JOSÉ HENRIQUE IRMÃO				X	X	38	SIM	314	X	X	-	X	X	X	X	-
91		FCO DE ASSIS DA SILVA				X	X	12	SIM	314	X	X	-	X	X	X	X	-
92		MA ORQUIDEA F DA SILVA				X	X	5	SIM	314	X	X	-	X	X	X	X	-
93		VICENTE SALES ARAUJO			X		X	6	SIM	321	-	-	-	X	X	-	-	-

QUADRO 4.9 - INDICAÇÕES E ENCAMINHAMENTO DOS BENEFICIARIOS DO PLANO DE REASSENTAMENTO
AÇUDE FLOR DO CAMPO

000092

Nº de Ordem	Codigo do Imovel	NOME DO AFINGIDO	CONDIÇÃO DO AFINGIDO					Casa Inundada	Tempo de resid Morador	BENEFIC DO PLANO	CODIGO GERAL	OPÇÕES DOS AFINGIDOS							
			PR	PNR	MsB	McB	BNR					IDEN TOTAL	IDEN PARCIAL	TERRAS REMAN	LOTE AGRICOLA	CASA AGROVILA	CASA TEREMAN	CASA AREA URBANA	AJUGUEI CASA
94	BFC - 34	JOSÉ SAMPAIO MOTA/ FCO FERNADES MACEDO		X					7	NÃO	232	-	X	X	-	-	-	-	-
95		LUIS ERNESTO MACEDO			X		X			SIM	322	-	-	-	X	-	X	-	-
96	BFC - 35	FÇA MENDES DA SILVA		X					3	SIM	212	X	X	-	X	-	-	-	-
97		FCO CARDOSO DA SILVA				X	X			SIM	312	X	X	-	X	-	-	-	-
98		PEDRO ALEXANDRE MACEDO				X	X			SIM	314	X	X	-	X	X	X	X	-
99	BFC - 36	NILDA FERNANDES SALES		X					18	NÃO	232	-	X	X	-	-	-	-	-
100		MANOEL GOUVEIA DE ARAUJO				X	X		20	SIM	314	X	X	-	X	X	X	X	-
101	BFC - 37	ESP FCO MACARIO DO NASCIMENTO		X						NÃO	231	-	X	X	-	-	-	-	-
102		PEDRO MACÁRIO DO NASCIMENTO				X	X		1	SIM	315	X	X	-	-	X	X	X	-
103		FÇA MACARIO DO NASCIMENTO			X		X			SIM	321	-	-	-	X	X	-	-	-
104		GRAÇA MACARIO DO NASCIMENTO			X		X		55	SIM	321	-	-	-	X	X	-	-	-
105		ANT MACARIO DO NASCIMENTO			X		X		35	SIM	321	-	-	-	X	X	-	-	-
106	BFC-38 1/38 2	ESP ALTINA BARBOSA DO NASCIMENTO / RDO BARBOSA DO NASCIMENTO - VIUVO	X				X		60	SIM	133	-	X	X	-	-	X	-	-
107		FÇA BARBOSA DE ARAUJO			X		X		50	SIM	321	-	-	-	X	X	-	-	-
108	BFC - 39	ESP MANOEL VIEIRA DO NASCIMENTO / RESP RDO B DO NASCIMENTO	X				X		53	SIM	113	X	X	-	X	X	-	-	-
109		RAIMUNDO DIAS DO NASCIMENTO				X	X		15	SIM	314	X	X	-	X	X	X	X	-
110		FCO BARBOSA DO NASCIMENTO			X		X		38	SIM	321	-	-	-	X	X	-	-	-
111		FCO DAS CHAGAS DOS SANTOS			X		X		15	NÃO	330	-	-	-	-	-	-	-	-
112	BFC - 40/42	MANOEL GOUVEIA DE ARAUJO	X				X		50	SIM	114	X	-	-	-	X	-	X	-
113	BFC - 41	MA DE JESUS BARBOSA DE MENEZES	X				X		0,16	SIM	113	X	X	-	X	X	-	-	-
114		MARIA BARBOSA DO NASCIMENTO				X	X			SIM	315	X	X	-	-	X	X	X	-
115		JOSE VIEIRA FILHO			X		X		20	SIM	321	-	-	-	X	X	-	-	-
116	BFC - 43	JOSE MIGUEL DO NASCIMENTO	X				X		10	SIM	133	-	X	X	-	-	X	-	-
117		IDEISON GOMES DO NASCIMENTO			X		X		12	SIM	321	-	-	-	X	X	-	-	-
118	BFC - 44	MANOEL DE SOUSA MOTA	X				X			SIM	123	X	X	-	X	X	X	-	-
119	BFC - 45	ANTÔNIO GONÇALVES MACEDO	X				X		6	SIM	133	-	X	X	-	-	X	-	-
120		FCO SOARES DE MACEDO			X		X		20	SIM	321	-	-	-	X	X	-	-	-
121		ANT SOARES DE MACEDO			X		X			SIM	321	-	-	-	X	X	-	-	-
122	BFC - 46 48	ANTÔNIA BENTO C DE MACEDO	X				X		10	SIM	133	-	X	X	-	-	X	-	-
123		FCO DIAS DO NASCIMENTO			X		X		3	SIM	321	-	-	-	X	X	-	-	-

QUADRO 4.9 - INDICAÇÕES E ENCAMINHAMENTO DOS BENEFICIARIOS DO PLANO DE REASSENTAMENTO
AÇUDE FLOR DO CAMPO

000093

Nº de Ordem	Codigo do Inovel	NOME DO ATINGIDO	CONDIÇÃO DO ATINGIDO					Casa Inundada	Tempo de resid. Morador	BENEFIC DO PLANO	CODIGO GERAL	OPÇÕES DOS ATINGIDOS							
			PR	PNR	MsB	McB	BNR					IDEN TOTAL	IDEN PARCIAL	TERRAS REMAN	LOTE AGRICOLA	CASA AGROVILA	CASA TER. REMAN	CASA AREA URBANA	ALUGUEL CASA
124	BFC - 47	JONAS SIQUEIRA DE ARAUJO	X					X	20	NÃO	131	-	X	X	-	-	-	-	-
125		JOSE OSCAR DE ARAUJO			X			X	2	SIM	321	-	-	-	X	X	-	-	-
126		LAURILDO HENRIQUE TEIXEIRA			X			X	24	SIM	321	-	-	-	X	X	-	-	-
127		RAIMUNDO MOURÃO NETO			X			X	18	SIM	321	-	-	-	X	X	-	-	-
128		ANTÔNIO GOMES MOURÃO			X			X	12	SIM	321	-	-	-	X	X	-	-	-
129		FCQ ANTÔNIO SALES SAMPAIO			X			X	1	SIM	321	-	-	-	X	X	-	-	-
130		ANTÔNIO GOUVEIA DE ARAUJO			X			X	5	SIM	321	-	-	-	X	X	-	-	-
131	BFC - 49	ESP EXPEDITA CAVALCANTE MOTA		X					2	NÃO	232	-	X	X	-	-	-	-	-
132	BFC - 50	LUIS CAVALCANTE MOTA	X					X	33	SIM	133	-	X	X	-	-	X	-	-
133	BFC - 51	EDSON AMÉRICO RAMALHO	X					X		NÃO	131	-	X	X	-	-	-	-	-
134	BFC - 52	MANOEL TEIXEIRA LIMA	X					X		SIM	133	-	X	X	-	-	X	-	-
135	BFC - 53	JOSÉ TEIXEIRA DE MACEDO	X					X	24	NÃO	131	-	X	X	-	-	-	-	-
136		JOSÉ PEREIRA DE SOUSA			X			X	40	SIM	321	-	-	-	X	X	-	-	-
137	BFC - 54	EZEQUIEL TEIXEIRA COSTA		X					50	NÃO	232	-	X	X	-	-	-	-	-
138	BFC - 55	ESP ANTÔNIO VIEIRA COSTA/ MARIA DAS GRAÇAS B COSIA		X					3	NÃO	231	-	X	X	-	-	-	-	-
139		ANT ANAZION VIEIRA COSTA			X			X		SIM	321	-	-	-	X	X	-	-	-
140	BFC - 56	MANOEL RUFINO DA COSTA	X					X		NÃO	131	-	X	X	-	-	-	-	-
141		CÂNDIDA BRAS DA COSTA			X			X	2	SIM	321	-	-	-	X	X	-	-	-
142		ANTÔNIO CAMILO BRAS DA COSTA			X			X	23	SIM	321	-	-	-	X	X	-	-	-
143	BFC - 57	FCQ FERREIRA DE ANCHIETA		X					12	NÃO	232	-	X	X	-	-	-	-	-
144		ANTÔNIO DE PAULA NOBREGA				X		X	3	SIM	314	X	X	-	X	X	X	X	-
145		JOSÉ PEREIRA DE SOUSA				X		X		SIM	314	X	X	-	X	X	X	X	-
146		EMIDIO FERREIRA DE ALMEIDA				X		X	20	SIM	314	X	X	-	X	X	X	X	-
147		ANT ERIVAN G DO O			X			X	16	SIM	321	-	-	-	X	X	-	-	-
148	BFC - 58/60	JOÃO FERNANDES MOURA		X					3	NÃO	232	-	X	X	-	-	-	-	-
149	BFC - 59	FRANCISCA SANTIAGO MACEDO	X					X	1	SIM	113	X	X	-	X	X	-	-	-
150	BFC - 61	ANTÔNIO ALVES VIEIRA		X						NÃO	232	-	X	X	-	-	-	-	-
151	BFC - 62	DEUSDETE FRANÇA DA SILVA		X					6	NÃO	232	-	X	X	-	-	-	-	-
152	BFC - 63	ANTÔNIO VIEIRA MACEDO	X					X		SIM	133	-	X	X	-	-	X	-	-
153		FCQ ALVES DE SENA			X			X		SIM	321	-	-	-	X	X	-	-	-
154		FCQ RODRIGUES MORAIS			X			X	1	SIM	321	-	-	-	X	X	-	-	-

QUADRO 4.9 - INDICAÇÕES E ENCAMINHAMENTO DOS BENEFICIARIOS DO PLANO DE REASSENTAMENTO
 AÇUDE FLOR DO CAMPO

000094

Nº de Ordem	Codigo do Imóvel	NOME DO ATINGIDO	CONDIÇÃO DO ATINGIDO					Casa Inundada	Tempo de resid. Morador	BENEFICÍO DO PLANO	CODIGO GERAL	OPÇÕES DOS ATINGIDOS							
			PR	PNR	Msh	McB	BNR					IDEN TOTAL	IDEN PARCIAL	TERRAS REMAN	LOTE AGRÍCOLA	CASA AGROVILA	CASA TER. REMAN	CASA AREA URBANA	ALUGUEL CASA
155	BFC - 64	ARGEMIRO ALVES VIEIRA	X					X	4	NÃO	131	-	X	X	-	-	-	-	-
156		ANT. RODRIGUES DO NASCIMENTO			X			X	2	SIM	321	-	-	-	X	X	-	-	-
157	BFC - 65	ANTÔNIO NARCISO VIEIRA NETO		X					20	NÃO	231	-	X	X	-	-	-	-	-
158		RAIMUNDO NOBRE DE SOUSA			X			X	3	SIM	321	-	-	-	X	X	-	-	-
159	BFC - 66	ANTÔNIO GOMES VIEIRA		X						NÃO	231	-	X	X	-	-	-	-	-
160	BFC - 67	JOSÉ VILSON VIEIRA DE MACEDO	X					X	15	NÃO	131	-	X	X	-	-	-	-	-
161	BFC - 68	CAETANO SERAFIM DE MACEDO		X						NÃO	232	-	X	X	-	-	-	-	-
162		LUIS ERNESTO DE MACEDO					X		22	NÃO	410	X	-	-	-	-	-	-	-
163	BFC - 69	FCO MODESTO MOTA	X					X		NÃO	131	-	X	X	-	-	-	-	-
164		ANTÔNIO FEIXEIRA LIRA				X		X		SIM	314	X	X	-	X	X	X	X	-
165	BFC - 70	RAIMUNDO FEIXEIRA DE LIRA		X						NÃO	232	-	X	X	-	-	-	-	-
166		NELSON FEIXEIRA DE MACEDO			X			X	29	SIM	322	-	-	-	-	X	-	X	-
167		MARIA DAS GRAÇAS SOUZA			X			X		SIM	321	-	-	-	X	X	-	-	-
168		ANT. HENRIQUE DA SILVA			X			X	10	SIM	321	-	-	-	X	X	-	-	-
169	BFC - 71	FCO MAURICIO SALES		X					3	NÃO	231	-	X	X	-	-	-	-	-
170	BFC - 72	ESP. FCO FERNANDES DOS REIS		X					2	NÃO	211	X	-	-	-	-	-	-	-
171		ANTÔNIO FERNANDES DOS REIS			X			X		SIM	321	-	-	-	X	X	-	-	-
172	BFC - 73 1/73 2	ESP. MANOEL MACEDO COSTA/ MARIENE GONÇALVES - VIUVA	X					X		NÃO	111	X	-	-	-	-	-	-	-
173		ADÃO FERNANDES SALES					X		61	NÃO	410	X	-	-	-	-	-	-	-
174		COSMO FERNANDES DE PINHO					X			NÃO	410	X	-	-	-	-	-	-	-
175		EDIVALDO SOARES COSTA			X			X		SIM	321	-	-	-	X	X	-	-	-
176	BFC - 74 1/74 2	LUIS COUTINHO LOIOIA		X						NÃO	231	-	X	X	-	-	-	-	-
177		EDMAR FEIXEIRA ARAUJO			X			X	6	SIM	321	-	-	-	X	X	-	-	-
178		FCO AMARO LOIOIA			X			X		SIM	321	-	-	-	X	X	-	-	-
179	BFC - 75	PEDRO FEIXEIRA DE MACEDO	X					X	11	SIM	133	-	X	X	-	-	X	-	-
180	BFC - 76	ARISTEU COELHO SAMPAIO		X					15	NÃO	231	-	X	X	-	-	-	-	-
181		MARIA DE JESUS DA SILVA			X			X	37	SIM	321	-	-	-	X	X	-	-	-
182	BFC - 77 1/77 2	JOSE FERREIRA MOTA		X						NÃO	221	X	-	-	-	-	-	-	-
183		JOÃO FERREIRA PINHO			X			X	15	SIM	321	-	-	-	X	X	-	-	-
184		ANTÔNIO TONICO DO NASCIMENTO			X			X		SIM	321	-	-	-	X	X	-	-	-
185	BFC - 78 1/78 2	FCO MAURÍAS SOARES DA COSTA		X					1	NÃO	232	-	X	X	-	-	-	-	-

**QUADRO 4.9 - INDICAÇÕES E ENCAMINHAMENTO DOS BENEFICIARIOS DO PLANO DE REASSENTAMENTO
AÇUDE FLOR DO CAMPO**

00095

Nº de Ordem	Codigo do Imovel	NOME DO ATINGIDO	CONDIÇÃO DO ATINGIDO					Casa Inundada	Tempo de resid Morador	BENEFIC DO PLANO	CODIGO GERAL	OPÇÕES DOS ATINGIDOS							
			PR	PNR	MsB	McB	BNR					IDEN TOTAL	IDEN PARCIAL	FERRAS REMAN	LOITE AGRICOLA	CASA ACROVILA	CASA FER REMAN	CASA AREA URBANA	ALUGUEL CASA
186	BFC - 79 1/79 2	LUIZA SOARES DE MACEDO	X					X	3	SIM	123	X	X	-	X	X	X	-	
187		FCO SALES DE MACEDO			X			X		SIM	321	-	-	-	X	X	-	-	-
188	BFC - 80	FSP FCO MACEDO DA COSTA/ FCA G DA COSTA - VIUVA		X					12	NÃO	232	-	X	X	-	-	-	-	-
189	BFC - 81 1/81 2	ANT LUDUGERO DA COSTA	X					X	2	SIM	123	X	X	-	X	X	X	-	-
190	BFC - 82 1/	ESP FCO HONORATO DA MOTA		X						NÃO	231	-	X	X	-	-	-	-	-
191	82 2	RDO HONORATO MOTA			X			X	40	SIM	321	-	-	-	X	X	-	-	-
192		CÍCERO GOMES DE SOUSA			X			X		SIM	321	-	-	-	X	X	-	-	-
193		ANT LIODORO SALES MACEDO			X			X	30	SIM	321	-	-	-	X	X	-	-	-
194		GENIVALDO VIEIRA MOTA			X			X	20	SIM	321	-	-	-	X	X	-	-	-
195		JOSÉ HONORATO MOTA			X			X	6	SIM	321	-	-	-	X	X	-	-	-
196	BFC - 83 1/83 2	FCO DE MOURA E SILVA		X					3	NÃO	221	X	-	-	-	-	-	-	-
197		FCO FERNANDES PINHO			X			X	32	SIM	321	-	-	-	X	X	-	-	-
198	BFC - 84/85	RDO TEIXEIRA DE ARAÚJO		X						NÃO	231	-	X	X	-	-	-	-	-
199	BFC - 86 1/86 2	JOSÉ SOARES DE LIMA			X			X	10	SIM	321	-	-	-	X	X	-	-	-
200	BFC - 87	FCO DE SOUSA MACEDO	X					X		NÃO	111	X	-	-	-	-	-	-	-
201	BFC - 88	JOÃO PEREIRA DA SILVA	X					X	7	NÃO	111	X	-	-	-	-	-	-	-
202	BFC - 89	CÍCERO ALVES DE ALBUQUERQUE	X					X	29	NÃO	111	X	-	-	-	-	-	-	-
203	BFC - 90	MANOEL GOUVEIA DE ARAUJO		X					10	NÃO	221	X	-	-	-	-	-	-	-
204	BFC - 91	ESP DE EXPEDITA CAVALCANTE MOTA		X					18	NÃO	232	-	X	X	-	-	-	-	-
205	BFC - 92	ESP DE FCO SOARES GALVÃO		X						NÃO	231	-	X	X	-	-	-	-	-
206		ANT TEIXEIRA DE ARAUJO			X			X		SIM	321	-	-	-	X	X	-	-	-
206		FCO TEIXEIRA GALVÃO			X			X		SIM	321	-	-	-	X	X	-	-	-
207		FILOMENO ARAUJO GALVÃO			X			X	23	SIM	321	-	-	-	X	X	-	-	-
208		FCO DOS SANTOS SIQUEIRA DA SILVA			X			X	23	SIM	321	-	-	-	X	X	-	-	-
209		ANT FNECI ARAUJO			X			X	23	SIM	321	-	-	-	X	X	-	-	-
210		JOSE DE ARAUJO GALVÃO			X			X	7	SIM	321	-	-	-	X	X	-	-	-
211	BFC 93	JOSE SOARES MOTA	X					X	1	NÃO	111	X	-	-	-	-	-	-	-
212		JOSE JORGE DA COSTA			X			X	7	SIM	321	-	-	-	X	X	-	-	-
213		JOÃO RODRIGUES MOTA			X			X	50	SIM	321	-	-	-	X	X	-	-	-
214	BFC 94	ANTÔNIO ROSA DE SOUSA	X					X	4	NÃO	131	-	X	X	-	-	-	-	-

QUADRO 4.9 - INDICAÇÕES E ENCAMINHAMENTO DOS BENEFICIARIOS DO PLANO DE REASSENTAMENTO
AÇUDE FLOR DO CAMPO

000096

Nº de Ordem	Codigo do Imovel	NOME DO ATINGIDO	CONDIÇÃO DO ATINGIDO					Casa Inundada	Tempo de resid Morador	BENEFIC DO PLANO	CODIGO GERAL	OPÇÕES DOS ATINGIDOS							
			PR	PNR	MsB	McB	BNR					IDEN TOTAL	IDEN PARCIAL	TERRAS REMAN	LOITE AGRICOLA	CASA AGROVILA	CASA TER REMAN	CASA AREA URBANA	AJU GUEL CASA
215	BFC - 95	JOSIAS DE SOUSA ANGELIM	X					X	40	NÃO	131	-	X	X	-	-	-	-	-
216	BFC - 96	ANTÔNIO GOUVELA DE ARAUJO FILHO		X						NÃO	211	X	-	-	-	-	-	-	-
217	BFC - 97	PEDRO SOARES MOTA		X					6	NÃO	232	-	X	X	-	-	-	-	-
218	BFC - 98	MANOEL MACHADO AGUIAR	X					X	6	NÃO	121	X	X	X	-	-	-	-	-
219	BFC - 99	ESP JARDILINO FCO DE LACERDA / ANTONIA S. M LACERDA -VIUVA	X							NÃO	232	-	X	X	-	-	-	-	-
220	BFC - 100	RDO LOPES MOTA	X					X		NÃO	131	-	X	X	-	-	-	-	-
221	BFC - 101	MA DAS DORES MOTA MORAIS	X					X	18	SIM	113	X	X	-	X	X	-	-	-
222		EDIVAR LEITE SOARES			X			X		SIM	321	-	-	-	X	X	-	-	-
223	BFC - 102	ESP MANOEL LOPES CAVALCANTE		X					40	NÃO	232	-	X	X	-	-	-	-	-
224		EMÍLIA SÉRVULO COSTA						X	40	NÃO	410	X	-	-	-	-	-	-	-
225		LAUDIMIRO CAVALCANTE SILVA						X	6	NÃO	410	X	-	-	-	-	-	-	-
226		ETEVALDO CAVALCANTE MOTA						X		NÃO	410	X	-	-	-	-	-	-	-
227		FCO FERNANDES DA SILVA				X		X		SIM	314	X	X	-	X	X	X	X	-
228		ANTÔNIO CAVALCANTE MOTA			X			X	45	SIM	321	-	-	-	X	X	-	-	-
229	BFC - 103	JOSÉ ALEXANDRE ALBUQUERQUE	X					X		SIM	123	X	X	-	X	X	X	-	-
230	BFC - 104	IZAURA R. DE ALBUQUERQUE	X					X	15	SIM	123	X	X	-	X	X	X	-	-
231	BFC - 105	RDO R. DE ALBUQUERQUE	X					X	22	NÃO	121	X	X	X	-	-	-	-	-
232	BFC - 106	JOAQUIM R. DE ALBUQUERQUE		X					37	SIM	222	X	X	-	X	-	-	-	-
233		ANTÔNIO POVOA DE OLIVEIRA				X		X	35	SIM	314	X	X	-	X	X	X	X	-
234		ANTÔNIO DA COSTA AZEVEDO				X		X	37	NÃO	313	X	-	-	-	-	-	-	-
235	BFC - 107	AGENOR OLIVEIRA LOIOLA	X					X		NÃO	121	X	X	X	-	-	-	-	-
236		FRANCISCA ALVES MOTA				X		X		SIM	314	X	X	-	X	X	X	X	-
237	BFC - 108	FCO SILVINO MOTA		X					2	NÃO	232	-	X	X	-	-	-	-	-
238		MANOEL AGUIAR			X			X	11	SIM	321	-	-	-	X	X	-	-	-
239	BFC - 109	FCO DAS CHAGAS MOTA	X					X	6	SIM	133	-	X	X	-	-	X	-	-
240	BFC - 110	ANTÔNIO SOARES MOTA		X					11	NÃO	232	-	X	X	-	-	-	-	-
241		FCO DAS CHAGAS MOTA						X		NÃO	410	X	-	-	-	-	-	-	-
242	BFC - 111	LIDIUNA CAVALCANTE MOTA		X					10	NÃO	232	-	X	X	-	-	-	-	-
243	BFC - 112	JOSE CAVALCANTE MOTA	X							NÃO	232	-	X	X	-	-	-	-	-
244	BFC - 113	ANTÔNIO ALVES ALBUQUERQUE		X						NÃO	232	-	X	X	-	-	-	-	-
245		FCO SEVERO DO NASCIMENTO			X			X	17	NÃO	130	-	-	-	-	-	-	-	-

**QUADRO 4.9 - INDICAÇÕES E ENCAMINHAMENTO DOS BENEFICIARIOS DO PLANO DE REASSENTAMENTO
AÇUDE FLOR DO CAMPO**

000097

Nº de Ordem	Codigo do Imovel	NOME DO ATINGIDO	CONDIÇÃO DO ATINGIDO					Casa Inundada	Tempo de resid Morador	BENEFIC DO PLANO	CODIGO GERAL	OPÇÕES DOS ATINGIDOS						
			PR	PNR	MsB	McB	BNR					IDEN TOTAL	IDEN PARCIAL	TERRAS REMAN	LOTE AGRICOLA	CASA AGROVILA	CASA TER REMAN	CASA AREA URBANA
246	BFC - 114	ANT POVOA DE ALBUQUEQUE		X					NÃO	232	-	X	X	-	-	-	-	-
247	BFC - 115	LUIS FCO MOTA		X					NÃO	232	-	X	X	-	-	-	-	-
248	BFC - 116	RAIMUNDO VIEIRA MARTINS	X						NÃO	232	-	X	X	-	-	-	-	-
249	BFC - 117	FCO POVOA AGUIAR		X				0,33	NÃO	232	-	X	X	-	-	-	-	-
250	BFC - 118	MANOEL S DA COSTA NETO		X					NÃO	232	-	X	X	-	-	-	-	-
251	BFC - 119	ABDON OLIVEIRA LOIOLA		X					NÃO	232	-	X	X	-	-	-	-	-
252	BFC - 120	GERSON FERNANDES ALENCAR		X					NÃO	232	-	X	X	-	-	-	-	-
253		FCO ANASTÁCIO DA COSTA			X		X		SIM	321	-	-	-	X	X	-	-	-
254	BFC - 121	VICENTE HOLANDA DA SILVA	X						NÃO	232	-	X	X	-	-	-	-	-
255		ITAMAR S DO NASCIMENTO			X		X		SIM	321	-	-	-	X	X	-	-	-
256	BFC - 122	MANOEL PEREIRA MAGALHÃES	X						NÃO	232	-	X	X	-	-	-	-	-
257	BFC - 123	JOSÉ PEREIRA SOARES	X					10	NÃO	232	-	X	X	-	-	-	-	-
258	BFC - 124	MANOEL SOARES MOTA		X					NÃO	231	-	X	X	-	-	-	-	-
259	BFC - 125	CÍCERO RODRIGUES SALES	X					5	NÃO	232	-	X	X	-	-	-	-	-
260	BFC - 126	MANOEL CÍCERO MOTA		X					NÃO	232	-	X	X	-	-	-	-	-
261	BFC - 127	RAIMUNDO PEREIRA DE SOUZA		X					NÃO	232	-	X	X	-	-	-	-	-
262	BFC - 128	ESP JOÃO PEREIRA DE MACEDO		X					NÃO	232	-	X	X	-	-	-	-	-

LEGENDA

PR - PROPRIETARIO RESIDENTE NO IMÓVEL.
PNR - PROPRIETARIO NÃO RESIDENTE NO IMÓVEL.

MsB - MORADOR SEM BENFEITORIA
McB - MORADOR COM BENFEITORIA
BNR - BENFEITOR NÃO RESIDENTE NO IMÓVEL.

RESUMO PROPRIETARIOS		RESUMO MORADORES E BENEFITORES	
TOTAL DE PROPRIETARIOS	123	NUMERO TOTAL DE MORADORES E BENEFITORES	140
Nº DE PROPRIETARIOS RESIDENTE NO IMÓVEL	65	TOTAL DE MORADORES COM E SEM BENFEITORIAS	129
Nº DE PROPRIETARIOS COM CASA ATINGIDA	55	MORADORES SEM BENFEITORIA RESIDENTES A MAIS DE 1 ANO	90
Nº DE PROPRIETARIOS NÃO RESIDENTE NO IMÓVEL	58	MORADORES SEM BENFEITORIA RESIDENTES A MENOS DE 1 ANO	4
Nº MAXIMO DE CASAS A SEREM CONST PELA SRH SOB PERMUTA	31	NUMERO DE BENFEITORES NÃO RESIDENTE	11
NUMERO DE FAMILIAS QUE PODEM PERMUTAR CASA NA AGROVILA	13	NUMERO DE FAMILIAS DESLOCADAS	129
Nº DE FAMILIAS QUE PODEM PERMUTAR CASA NA AREA REMANC	24	Nº MAXIMO DE FAMILIAS QUE PODEM SER REMANJ PARA AGROVILA	118
Nº DE FAMILIAS QUE PODEM PERMUTAR CASA NA AREA URBANA	2	Nº MAXIMO DE FAMILIAS QUE PODEM SER REMANJ PARA TERRAS REMAN	28
Nº DE FAMILIAS QUE PODEM PERMUTAR LOTE AGRICOLA	15	Nº MAXIMO DE FAMILIAS QUE PODEM SER REMANEJ PARA A AREA URBANA	32
FAMILIAS COM CASA ATING E QUE NÃO PODEM PERMUTAR CASA	24	Nº MAXIMO DE FAMILIAS QUE PODEM RECEBER LOTE AGRICOLA	118

**QUADRO 4.10 - RESUMO DAS INFORMAÇÕES
AÇUDE FLOR DO CAMPO**

DISCRIMINAÇÃO	QUANT.	%
PROPRIEDADES		
TOTALMENTE ATINGIDAS	16,00	12 50
PARCIALMENTE ATINGIDAS (>2/3)	14,00	10 94
PARCIALMENTE ATINGIDAS (<2/3)	93,00	72 66
TOTAL DE PROPRIEDADES	128,00	
PROPRIETARIOS		
PROPRIETARIOS RESIDENTE NO IMÓVEL	65,00	52 85
PROPRIETARIOS NÃO RESIDENTES NO IMÓVEL	65,00	52 85
PROPRIETARIOS COM CASA ATINGIDA	55,00	44 72
Nº MAXIMO DE CASAS A SEREM CONST PELA SRH SOB PERMUTA	31,00	25 20
NUMERO DE FAMILIAS QUE PODEM PERMUTAR CASA NA AGROVILA	13,00	10 57
Nº DE FAMILIAS QUE PODEM PERMUTAR CASA NA AREA REMANC	24,00	19 51
Nº DE FAMILIAS QUE PODEM PERMUTAR CASA NA AREA URBANA	2,00	1 63
Nº DE FAMILIAS QUE PODEM PERMUTAR LOTE AGRICOLA	15,00	12 20
FAMILIAS COM CASA ATING E QUE NÃO PODEM PERMUTAR CASA	24,00	19 51
TOTAL DE PROPRIETARIOS	123,00	
MORADORES E BENFEITORES		
MORADORES COM E SEM BENFEITORIA	129,00	92 14
MORADORES COM BENFEITORIA	35,00	25 00
MORADORES SEM BENFEITORIA	94,00	67 14
MORADORES SEM BENFEITORIA RESIDENTES A MAIS DE 1 ANO	90,00	64 29
MORADORES SEM BENFEITORIA RESIDENTES A MENOS DE 1 ANO	4,00	2 86
BENFEITORES NÃO RESIDENTES	11,00	7 86
NUMERO DE FAMILIAS DESLOCADAS	129,00	92 14
Nº MAXIMO DE FAMILIAS QUE PODEM SER REMANJ PARA AGROVILA	118,00	84 29
Nº MAXIMO DE FAMILIAS QUE PODEM SER REMANJ PARA TERRAS REMANC	28,00	20 00
Nº MAXIMO DE FAMILIAS QUE PODEM SER REMANEJ PARA A AREA URBANA	32,00	22 86
Nº MAXIMO DE FAMILIAS QUE PODEM RECEBER LOTE AGRICOLA	118,00	84 29
TOTAL DE MORADORES E BENFEITORES	140,00	
TOTAL GERAL		
FAMILIAS A SEREM DESLOCADAS	184,00	94 85
Nº MAXIMO DE FAMILIAS QUE PODEM SER REMANJ PARA AGROVILA	131,00	67 53
Nº MAXIMO DE FAMILIAS QUE PODEM SER REMANJ PARA TERRAS REMANC	52,00	26 80
Nº MAXIMO DE FAMILIAS QUE PODEM SER REMANEJ PARA A AREA URBANA	34,00	17 53
Nº MAXIMO DE FAMILIAS QUE PODEM RECEBER LOTE AGRICOLA	133,00	68 56
Nº MAXIMO DE CASAS A SEREM CONSTRUÍDAS PELA SRH	156,00	80 41
TOTAL DE FAMILIAS COM CASA ATINGIDA	184,00	94 85
TOTAL DE FAMILIAS RESIDENTE NA AREA	194,00	

5 - IDENTIFICAÇÃO DE ÁREAS PARA O REASSENTAMENTO

000099

5.1 - Introdução

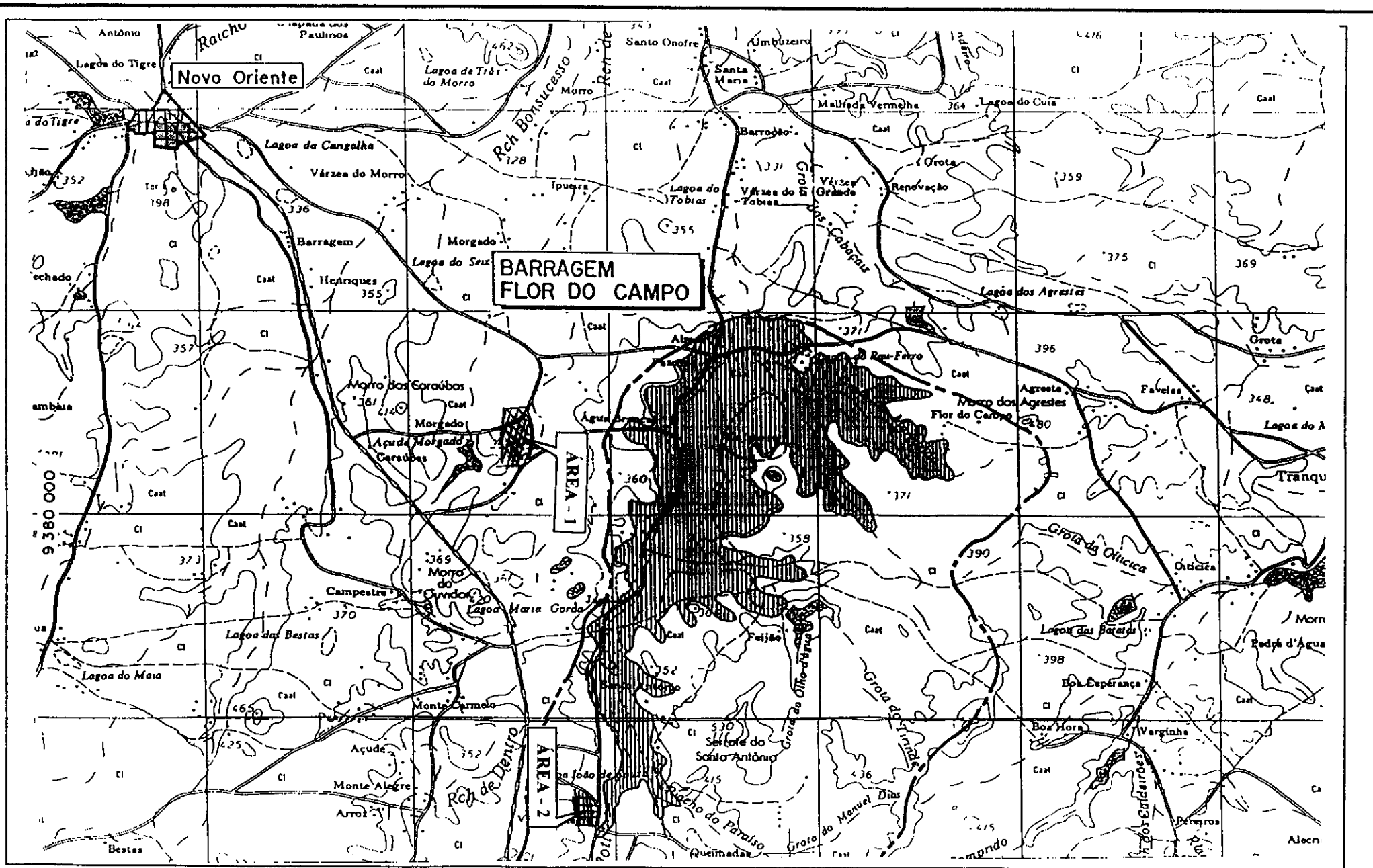
De acordo com a caracterização da população discutida no capítulo anterior poderão ser reassentadas no máximo 131 famílias, havendo portanto necessidade da definição de uma área de recepção e de um plano de ocupação econômica da população a ser remanejada. Este número justifica o planejamento físico de uma área, onde deverão ser implantados o núcleo habitacional e a infra-estrutura física para o aproveitamento hidroagrícola, com as seguintes características:

- área urbana com área mínima de 7.0 ha, subdividida em lotes com dimensões de 15 X 30 m. área de expansão, área para implantação da infra-estrutura de serviços (escolas, posto de saúde, praça etc)
- área agrícola com área mínima de 150 ha

A escolha da localização do sítio de reassentamento teve como premissas básicas (a) possibilidade de implantação de agricultura irrigada, (b) situar-se na própria região de implantação do projeto, de maneira que a transferência dos reassentados para aquela localidade não implique em representativa mudança cultural ou em interrupções significativas de relacionamentos sociais ou familiares e, (c) preferência por propriedades extensas que fossem desapropriadas sem acarretarem grandes problemas fundiários. Com base nestas premissas foram selecionadas duas áreas cuja localização pode ser observada na Figura 5.1 apresentada a seguir.

Esta seleção foi feita com base no Plano de Aproveitamento do Reservatório complementado por um estudo de reconhecimento criterioso, no qual verificou-se, não só o potencial agrícola dos solos, como também a possibilidade da existência de propriedades mais extensas, próximas ao local do barramento, que possam ser desapropriadas sem acarretarem grandes problemas fundiários.

Após a análise das características das áreas escolhidas, buscou-se informações junto aos proprietários destas áreas a respeito de sua disposição de vendê-las. O proprietário da Área 1 situada a 5 km do eixo do barramento, Sr. Antônio Filogênio de Oliveira, a princípio mostrou-se favorável à venda, entretanto o Sr. Manoel Rufino da Costa, proprietário da Área 2 e da propriedade BFC-56 (integrante da bacia hidráulica) afirmou que não tem nenhuma disposição de vender qualquer área.



FONTE: SUDENE

ESCALA 1:100 000

FIGURA 5.1 - LOCALIZAÇÃO DE ÁREAS PARA O REASSENTAMENTO

000101

O proprietário das terras desapropriadas para a instalação dos lotes agrícolas terá assegurado seu acesso a água, uma vez que somente parte da propriedade deverá ser desapropriada

5.2 - Características Edáficas das Áreas

As duas áreas selecionadas apresentam as características edáficas semelhantes, de acordo com o estudo de solos, a nível de reconhecimento, relacionamento desenvolvido pela VBA-Consultores (ver mapa apresentado no Anexo 2)

Localizam nas unidades de solos mapeados com PE Associação de Podzólicos Vermelho Amarelo Eutróficos, textura média/ argilosa, relevo suave ondulado + Latossolo Vermelho Amarelo Eutrófico Podzólico Vermelho Amarelo Eutrófico textura média/ argila com cascalho, todos A fraco fase caatinga hiperxerófila relevo suave ondulado

Ainda de acordo com estudo de solos citado esta unidade de mapeamento foi identificada como Classe de Terra para Irrigação-3std

5.3 - Escolha da Área

Em função das características anteriormente apresentadas, sugere-se que seja escolhida a Área 1 para implantação do sítio de reassentamento, devido aos seguintes fatores.

- situar-se mais próxima ao local do barramento,
- em princípio não apresentar problema para sua aquisição,
- localizar-se próxima ao traçado da adutora que abastecerá a cidade de Novo Oriente

Este último aspecto poderá reduzir sensivelmente os custos da implantação do Sítio de Reassentamento no que se refere ao abastecimento de água potável, uma vez que esta adutora poderá abastecer também o núcleo habitacional

ANEXO 1 - MODELOS DOS QUESTIONÁRIOS

QUESTIONÁRIO PARA LEVANTAMENTO DE OCUPANTES	
FORMULÁRIO A : ARRENDATÁRIO () BENFEITOR () MORADOR ()	
DATA: / /	
Açude :	Entrevistado:
Município:	Entrevistador:

1. Código do Lote de Terra: _____ Nome do Imóvel: _____

2. Nome do Proprietário: _____

3. Nome do arrendatário/benfeitor/morador: _____
(grifar o tipo)

3.1. Área controlada por arrendatário/benfeitor/morador: _____ ha.

4. O ocupante mora na propriedade? () Sim () Não

5. O tempo de moradia? _____ anos

6. Há quanto tempo você trabalha nesta propriedade? _____ anos. E no lote? _____ anos

7. Composição familiar (A Tabela está na folha seguinte)

8. Quem trabalha no lote?

() Ocupante

() Filhos Qte _____ () Esposa

() Parentes Qte _____ () Empregados Qte _____

9. Tipo de contrato:

() Meação () Aluguel () Úsufuto

() Outro _____

10. Forma de Pagamento:

() _____ R\$/mês () Divisão _____ %

() dias de trabalho _____ () Nenhum

11. Atividades exercidas no lote?

() Agricultura

() Pecuária

() Extrativismo Vegetal

() Extrativismo Mineral

() Serviços

() Atividades industriais

7 DADOS FAMILIARES (Apenas àqueles residentes na propriedade)

NOME	REL COM O CHEFE DA FAMÍLIA	SEXO		IDADE	PROFISSÃO			GRAU DE INSTRUÇÃO (2)						FONTES DE RENDA (3)	RENDA MÉDIA		LOCAL DE TRABALHO (4)		
		M	F		PRINCIPAL	SAZONAL	ALTERNATIVA	ALFABETIZAÇÃO (1)	1º GRAU MENOR	1º GRAU MAIOR	1º GRAU MAIOR PROF	2º GRAU MAIOR	2º GRAU PROF		UNIVER SITÁRIO	RENDA (3)		MENSAL	ANUAL

LEGENDA

(1) A Não assina o nome

As Assina o nome

Alf Alfabetizado (assina o nome e P)

(2) Dependendo do grau de instrução indicar

i Incompleto

c Completo

a Andamento

3 - Ag Agricultura

Pe Pecuária

PP Processamento da produção

Ar Artesanato

Ap Aposentadona

Pr Pensão

Sa Salário

Co Comércio

Al Aluguel de casa

Ar Arrendamento de terras

Am Aluguel de máquinas

4 DP Dentro da Propriedade

OP Outra propriedade (indicar a distância por exemplo OP/km

AFP - Atividades não agrícolas fora da propriedade / distância por ex AFP/km

12 - Produção de Culturas

12.1 - Culturas Temporárias

CULTURAS	ÁREA DO LOTE ⁽¹⁾		ÁREA REMANESCENTE		TOTAL DAS ÁREAS		PRODUTOS Vendidos no ano		VALOR (R\$)	
	area (ha) (A)	Prod (kg) (B)	Área (ha) (C)	Prod (kg) (D)	Area (ha) (E) = (A + C)	Prod (kg) (F) = (B + D)	Unid (G)	Quant (H)	Unitario (I)	Total (J) = (H x I)

12.1.1 - Quem Comprou Sua Produção? () Comprador local () Outro proprietário () Comprador ambulante () Outro _____

12.2 - Culturas Permanentes⁽¹⁾

CULTURAS	ÁREA DO LOTE Nº DE PÉS (A)	ÁREA REMANESCENTE Nº DE PÉS (B)	TOTAL DAS ÁREAS (C) = (A + B)	PROD.MÉDIA POR PÉ (KG) (2) (D)	PROD. ANUAL KG (E) = (C X D)	PRODUTOS VENDIDOS			
						UNID.	QUANT(F)	VALOR (R\$)	
								UNIT. (G)	TOTAL (H)=(FXG)

(1) O quantitativo das culturas permanentes na area do lote consta no cadastro (2) No caso da produção ser em outra unidade indicar ao lado da cultura

12.2.1 - Quem Comprou Sua Produção? () Comprador local () Outro proprietário () Comprador ambulante () Outro _____

12.3 - Produção Extrativista

DISCRIMINAÇÃO	UNID	ÁREA DO	ÁREA	TOTAL DAS ÁREAS		PRODUÇÃO VENDIDA			
		LOTE	REMANESCENTE	QUANT TOTA L (C) = (A x B)	PRODUÇÃO ANUAL (kg)		QUANT (F)	VALOR (R\$)	
		QUANT (A)	QUANT (B)		PÉ (kg) (D)	TOTAL (E) = (C x D)		UNIT (G)	TOTAL (H) = (F x G)
• Silvestre									
Lenha									
Carvão vegetal									
Madeira									
Estacas p/cerca									
Carnaubeira	pés								
Cera de Carnauba									
Palha de Carnaúba									
Cajazeira	pés								
Oiticica	pés								
Mel de Abelha	l								
Outros									
• Mineral									
Areia	m ³								
Argila para olaria	m ³								
Argila para cerâmica	m ³								
Tijolos	mil								
Telhas	mil								
Cal	m ³								
Outros									

(1) Caso algum produto não tenha sido vendido estimar o preço medio

12.3.1 - Quem Comprou Sua Produção? () Comprador local () Outro proprietário () Comprador ambulante () Outros _____

12.3.2 - Desses produtos quais os produzidos em parceria:

12.3.3 - Desses produtos quais os produzidos em arrendamento:

13 - Produção Animal

CATEGORIA DO ANIMAL	Quant Cab (A)	Animais Vend No Ano (B)	Valor (R\$)	
			Unitario (C)	Total (D) = (BxC)
BOVINOS				
EQUINOS				
MUARES (burros)				
ASINENOS (jumentos)				
OVINOS				
CAPRINOS				
SUÍNOS				
SUB-TOTAL				
AVES (galinhas, patos, perus, etc.)				

13.1 - Quem Comprou Sua Produção? () Boiadeiro () Outro Criador () Frigorífico ()
Outro

14 - Quantidade de produtos de origem Animal e Vegetal consumidos pela família (somente aqueles produzidos na propriedade)

ESPECIFICAÇÃO	UNID	QUANT SEMANAL (A)	VALOR (R\$)		TOTAL GERAL D = C x 52
			UNITARIO (B)	TOTAL C = AxB	
Leite	l				
Pescado	kg				
Manteiga	kg				
Queijo	kg				
Carnes Diversas (exceto aves)	kg				
Aves	cab				
Ovos	dz				
Frutas Diversas	kg				
Feijão	kg				
Milho	kg				
Farinha	l				
Mel	l				
Outros					
TOTAL					

OBS Considerar 52 semanas por ano

15 - Quais os Recursos de Água da Propriedade:

Para o preenchimento dos campos abaixo observe os seguintes códigos

1 - Rio, riacho, lagoa 3 - Cacimba, poço 2 - Açude 4 - Propriedade sem recursos de água para consumo

População

a) inverno

b) verão

--	--	--	--

___ km ___ km ___ km ___ km

--	--	--	--

___ km ___ km ___ km ___ km

Animais

a) inverno

b) verão

--	--	--	--

___ km ___ km ___ km ___ km

--	--	--	--

___ km ___ km ___ km ___ km

OBS km corresponde a distância da fonte d'água para sua casa. Inclusive se usar o código 4

16. Equipamento usado para agricultura:

- Trator/Grade Arado Plantadora manual Pulverizador Cultivador
 Enxada Roçadeira Foice/ facão etc

Obs Considerar P = Próprio, A = Alugado, C = Empréstimo

17. Insumos utilizados na agropecuária:

- Vacina Pesticida Fertilizante Esterco
 Humus de minhoca Composto orgânico Outros _____

18. Esta pergunta não têm nenhum efeito jurídico. Apenas pedem uma opção Posteriormente você podera mudar de ideia

a) Se você for obrigado a se mudar por causa da barragem e do açude, qual a sua preferência de moradia ?

- Na area remanescente
 Na area urbana
 Compensação em dinheiro
 Outros locais 1 _____ 2 _____

19. O senhor é associado de:

- Cooperativa Associação Sindicato Nenhum

20. Observações Gerais: Você poderá escrever no verso das folhas, sempre registrando o numero das questões para facilitar a tabulação do questionário

**QUESTIONÁRIO PARA LEVANTAMENTO DE OCUPANTES
FORMULÁRIO B : PROPRIETÁRIO**

DATA: ____ / ____ / ____

Açude : _____	Entrevistado: _____
Município: _____	Entrevistador: _____

1. Código do Lote de Terra: _____ **Nome do Imóvel:** _____

2. Nome do Proprietário: _____

Area Total do Imovel _____ ha Area do Lote de Terra _____ ha AL/AT = _____ %

Nº de arrendatarios _____ Area controlada por arrendatário(s) _____ ha

Numero de Moradores _____ Número de Benfeitores _____

3. Município: _____ **Distrito:** _____ **Localidade:** _____

4. Há quanto tempo você é dono desta propriedade? _____ anos. **Você mora nela há** _____ anos

5. Há quanto tempo você explora esta terra? _____ anos

6. Quantas pessoas moram nesta propriedade (apenas os residentes na propriedade)

DISCRIMINAÇÃO		DENTRO LOTE	FORA DO LOTE
Adultos	Homens		
	Mulheres		
Crianças ≤ 12 anos	Meninos		
	Meninas		

7 Composição Familiar (A Tabela está na folha seguinte)

8. Quem trabalha no lote :

() Proprietário () Filhos Qtde _____ () Empregados Qtde _____

() Esposa () Parentes Qtde _____ () _____

9. Principais atividades:

9.1 - Atividades exercidas no lote:

() Agricultura () Pecuária () Extrativismo Vegetal

() Extrativismo Mineral () Serviços () Atividade industrial Qual _____

9.2 - Atividades exercidas na área remanescente:

() Agricultura () Pecuária () Extrativismo Vegetal

() Extrativismo Mineral () Serviços () Atividade industrial Qual _____

7 DADOS FAMILIARES (Apenas aqueles residentes na propriedade)

NOME	REL COM O CHEFE DA FAMÍLIA	SEXO		IDADE	PROFISSÃO			GRAU DE INSTRUÇÃO (2)						FONTES DE RENDA (3)	RENDA MÉDIA		LOCAL DE TRABALHO (4)		
		M	F		PRINCIPAL	SAZONAL	ALTERNATIVA	ALFABETIZAÇÃO (1)	1º GRAU MENOR	1º GRAU MAIOR	1º GRAU MAIOR PROF	2º GRAU MAIOR	2º GRAU PROF		UNIVER SITÁRIO	RENTA (3)		MENSAL	ANUAL

LEGENDA

(1) A Não assina o nome

AS Assina o nome

Alf Alfabetizado (assina o nome e nº)

(2) Dependendo do grau de instrução indicar

i Incompleto

c Completo

a Andamento

3 Ag Agricultura

Pe - Pecuária

PP Processamento da produção

Ar Artesanato

Ap Aposentadono

Pr Pensão

Se Salário

Co Comércio

Al Aluguel de casa

Ar Arrendamento de terras

Am Aluguel de máquinas

4 DP Dentro da Propriedade

OP Outra propriedade (indicar a distância por exemplo OP/km)

AFP Atividades não agrícolas fora da propriedade / distância por ex AFP/km

10 - Recursos de Água da Propriedade:

Para o preenchimento dos campos abaixo observe os seguintes códigos

1 - Rio, riacho, lagoa 3 - Cacimba, poço 2 - Açude 4 - Propriedade sem recursos d água para consumo

População

a) inverno

___ km	___ km	___ km	___ km

b) verão

___ km	___ km	___ km	___ km

Animais

a) inverno

___ km	___ km	___ km	___ km

b) verão

___ km	___ km	___ km	___ km

OBS km corresponde a distância da fonte d'água para sua casa; Inclusive se usar o código 4

11. Qual tipo de irrigação é utilizado na propriedade?

- Nenhum Mangueiras Sulcos Gotejamento Aspersão Convencional
 Aspersão por Pivot Central Micro Aspersão Inundação

Qual a fonte de suprimento de energia para o sistema de irrigação?

- Eletrobomba moto-bomba à diesel Catavento bomba manual
 Outros _____

11.1. Especifique as culturas irrigadas:

CULTURA	ÁREA (ha)	PRODUÇÃO (kg)	PRODUTIVIDADE (kg/ha)	MUNICIPIO

12. Insumos utilizados na agropecuária:

- Vacina Pesticida Fertilizante Esterco
 Humus de minhoca Composto orgânico Outros _____

13. Equipamentos usados para agricultura:

- Trator/Grade Arado Plantadora manual Pulverizador
 Cultivador Enxada Roçadeira Foice/ facão etc

Obs Considerar P = Proprio, A = Alugado, C = Empréstimo

14 - Produção de Culturas

14.1 - Culturas Temporárias

CULTURAS	ÁREA DO LOTE ⁽¹⁾		ÁREA REMANESCENTE		TOTAL DAS ÁREAS		PRODUTOS Vendidos no ano		VALOR (R\$)	
	área (ha) (A)	Prod (kg) (B)	Área (ha) (C)	Prod (kg) (D)	Área (ha) (E) = (A + C)	Prod (kg) (F) = (B + D)	Unid (G)	Quant (H)	Unitario (I)	Total (J) = (H x I)

14.1.1 - Quem Comprou Sua Produção? () Comprador local () Outro proprietário () Comprador ambulante () Outro

14.2 - Culturas Permanentes⁽¹⁾

CULTURAS	ÁREA DO LOTE Nº DE PÉS (A)	ÁREA REMANESCENTE Nº DE PÉS (B)	TOTAL DAS ÁREAS (C) = (A + B)	PROD.MÉDIA POR PÉ (KG) (2) (D)	PROD. ANUAL KG (E) = (C X D)	PRODUTOS VENDIDOS			
						UNID.	QUANT(F)	VALOR (R\$)	
								UNIT. (G)	TOTAL (H) = (F x G)

(1) O quantitativo das culturas permanentes na área do lote consta no cadastro (2) No caso da produção ser em outra unidade, indicar ao lado da cultura

14.2.1 - Quem Comprou Sua Produção? () Comprador local () Outro proprietário () Comprador ambulante () Outro

14.3 - Produção Extrativista

DISCRIMINAÇÃO ⁽¹⁾	UNID	ÁREA DO LOTE	ÁREA REMANESCENTE	TOTAL DAS ÁREAS			PRODUÇÃO VENDIDA		
		QUANT (A)	QUANT (B)	QUANT TOTAL (C) = (A x B)	PRODUÇÃO ANUAL (kg)		QUANT (F)	VALOR TOTAL (R\$)	
					PE (kg) (D)	TOTAL (E) = (C x D)		UNIT (G)	TOTAL (H) = (F x G)
• Silvestre									
Lenha									
Carvão vegetal									
Madeira									
Estacas p/cerca									
Carnaubeira	pes								
Cera de Carnauba									
Palha de Carnauba									
Cajazeira	pes								
Oiticica	pés								
Mel de Abelha	l								
Outros									
• Mineral									
Areia	m ³								
Argila para olaria	m ³								
Argila para cerâmica	m ³								
Tijolos	mil								
Telhas	mil								
Cal	m ³								
Outros									

(1) Caso algum produto não tenha sido vendido estimar o preço médio

14.3.1 - Quem Comprou Sua Produção? () Comprador local () Outro proprietário () Comprador ambulante () Outros _____

14.3.2 - Desses produtos quais os produzidos em parceria:

14.3.3 - Desses produtos quais os produzidos em arrendamento:

15 - Produção Animal

CATEGORIA DO ANIMAL	Quant Cab (A)	Animais Vend No Ano (B)	Valor (R\$)	
			Unitario (C)	Total (D) = (BxC)
BOVINOS				
EQUINOS				
MUARES (burros)				
ASININOS (jumentos)				
OVINOS				
CAPRINOS				
SUINOS				
SUB-TOTAL				
AVES (galinhas, patos, perus etc)				

15.1 - Quem Comprou Sua Produção? () Boiadeiro () Outro Criador () Frigorifico () Outro

16 - Quantidade de produtos de origem Animal e Vegetal consumidos pela família (somente aqueles produzidos na propriedade)

ESPECIFICAÇÃO	UNID	QUANT SEMANAL (A)	VALOR (R\$)		TOTAL GERAL D = C x 52
			UNITARIO (B)	TOTAL C = Ax B	
Leite	l				
Pescado	kg				
Manteiga	kg				
Queijo	kg				
Carnes Diversas (exceto aves)	kg				
Aves	cab				
Ovos	dz				
Frutas Diversas	kg				
Feijão	kg				
Milho	kg				
Farinha	l				
Mel	l				
Outros					
TOTAL					

OBS Considerar 52 semanas por ano

17. A propriedade recebe algum tipo de Assistência Técnica? Sim () Não ()

Se sim, indicar o nome da entidade

18. A propriedade é assistida por algum Programa/Projeto Governamental? Sim () Não ()

Se sim, cite os Programas/Projetos

19. O senhor é associado de

() Cooperativa () Associação () Sindicato () Outro

20. Esta pergunta não têm nenhum efeito jurídico. Apenas pedem uma opção. Posteriormente você poderá mudar de idéia.

a) Se você for obrigado a se mudar por causa da barragem e do açude, qual a sua preferência de moradia?

() Na área remanescente

() Na area urbana

() Compensação em dinheiro

() Outros locais 1 _____ 2 _____

21. Observações Gerais: Você poderá escrever no verso das folhas, sempre registrando o numero das questões para facilitar a tabulação do questionario

ANEXO 2 - DESENHOS

000117