



**GOVERNO DO
ESTADO DO CEARÁ**

Secretaria dos Recursos Hídricos

Frecheirinha



Contrato N° 03/SRH/CE/2017


Elaboração dos Estudos de Viabilidade, Estudos Ambientais (EIA-RIMA), Levantamento Cadastral, Plano de Reassentamento e Projeto Executivo da Barragem Frecheirinha no Município de Frecheirinha, no Estado do Ceará

Etapa A2 - Estudos Básicos e Anteprojeto da Barragem

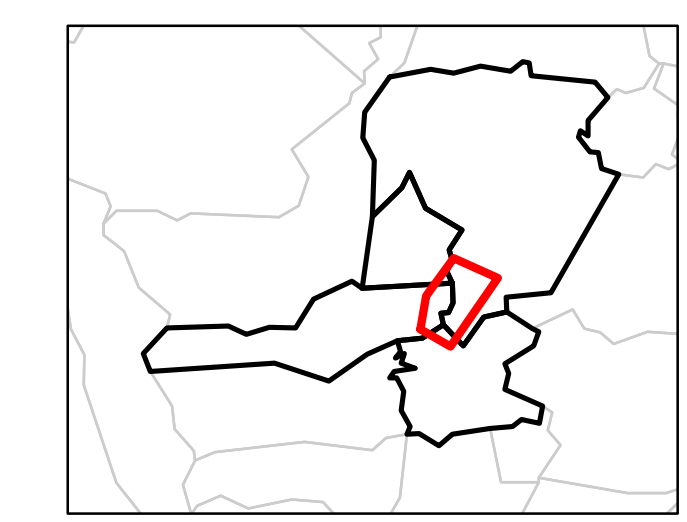
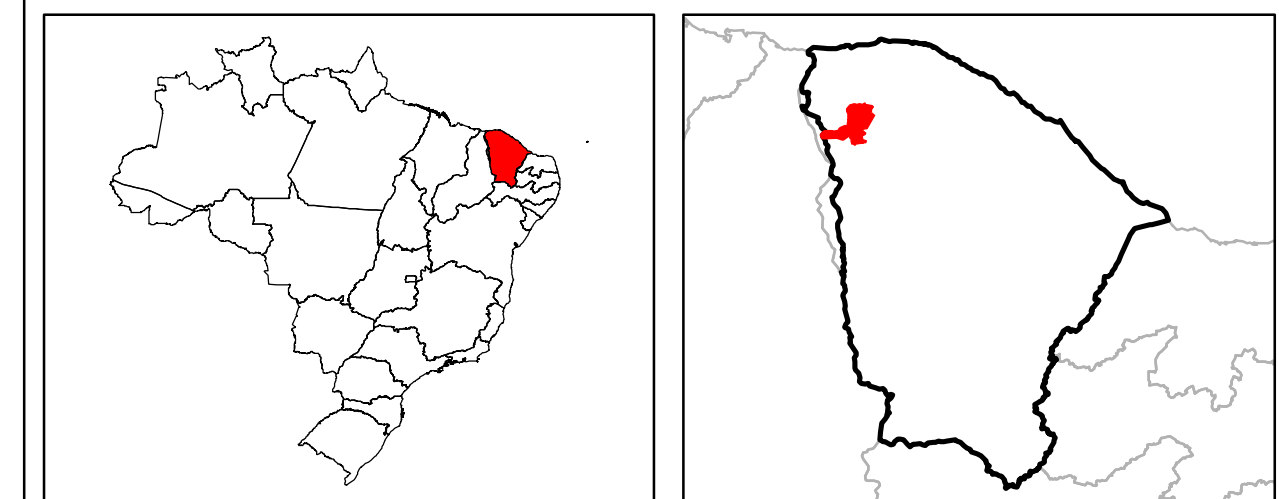
Volume I - Estudos Básicos

Tomo 2 - Cartografia (Desenhos)

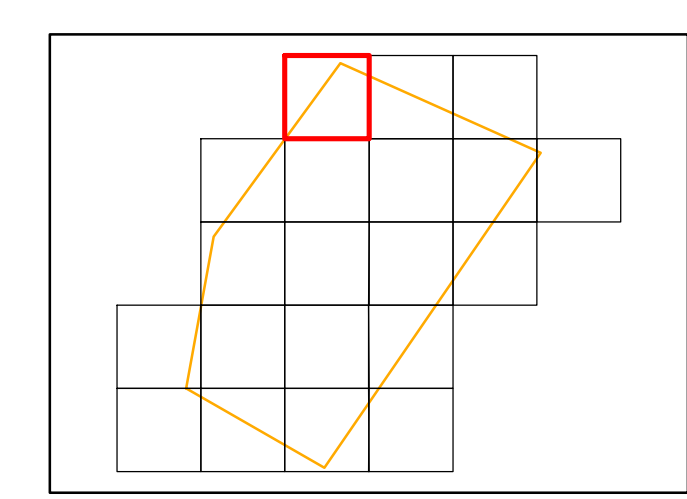





BARRAGEM DE FRECHEIRINHA



FOLHA 1



ESCALA 1:5.000



N°	DESCRIÇÃO	REVISÃO	DATA	PROJETADO	DESENHADO



SECRETARIA DOS RECURSOS HÍDRICOS - SRH

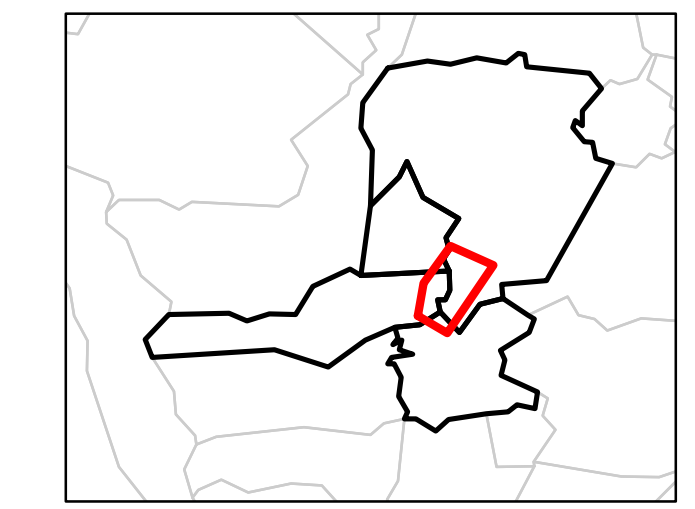
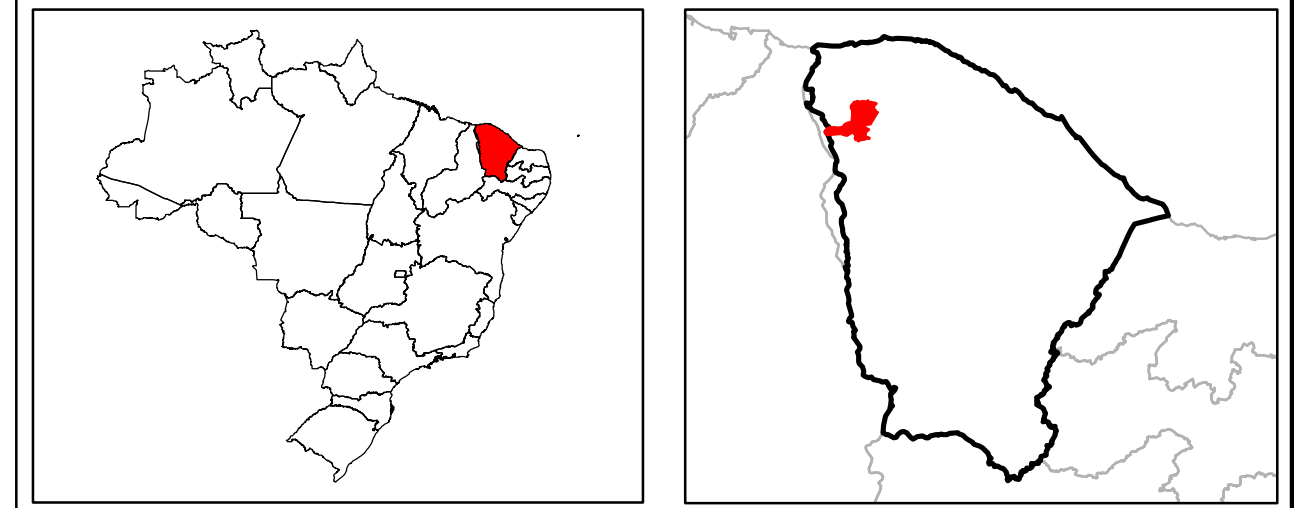
Elaboração dos Estudos de Viabilidade, Estudos Ambientais (EIA/RIMA), Levantamento Cadastral, Plano de Reassentamento e Projeto Executivo da Barragem Frecheirinha no Município de Frecheirinha, no Estado do Ceará

ESTUDOS BÁSICOS
CARTA PLANIALTIMÉTRICA DA BACIA HIDRÁULICA

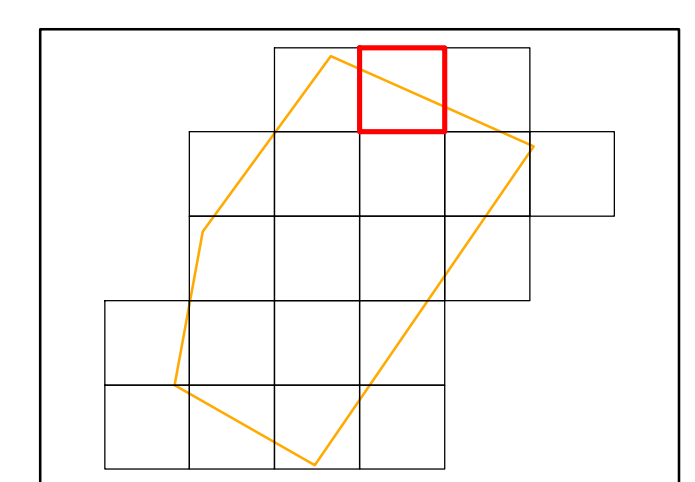

CONTRATO: 03/SRH/CE/2017	ESCALA: 1:5000	DESENHISTA:
RESPONSÁVEIS TÉCNICOS: Engº João Fernandes Vieira Neto CREA - 7736/D-CE Engº Adonai de Souza Pinto CREA - 5297/D-CE	DATA: Outubro/2017	DESENHO: 01
EMPRESA:	ARQUIVO:	PRANCHA: 01/20



BARRAGEM FRECHEIRINHA



FOLHA 2



ESCALA 1:5.000



N°	DESCRIÇÃO	REVISÃO	DATA	PROJETADO	DESENHADO




GOVERNO DO ESTADO DO CEARÁ

SECRETARIA DOS RECURSOS HÍDRICOS - SRH

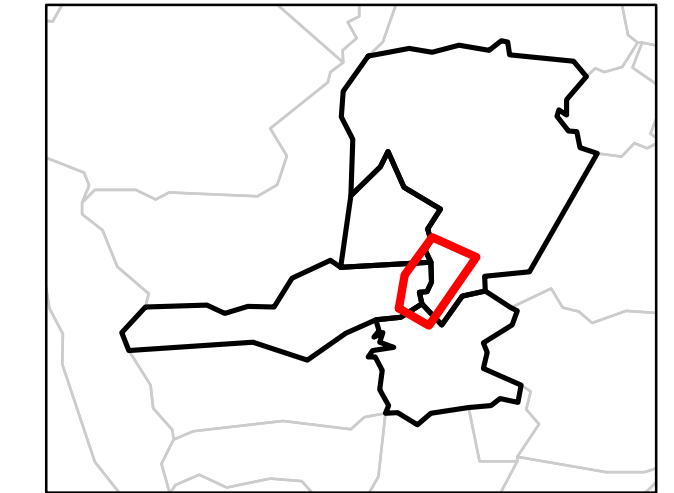
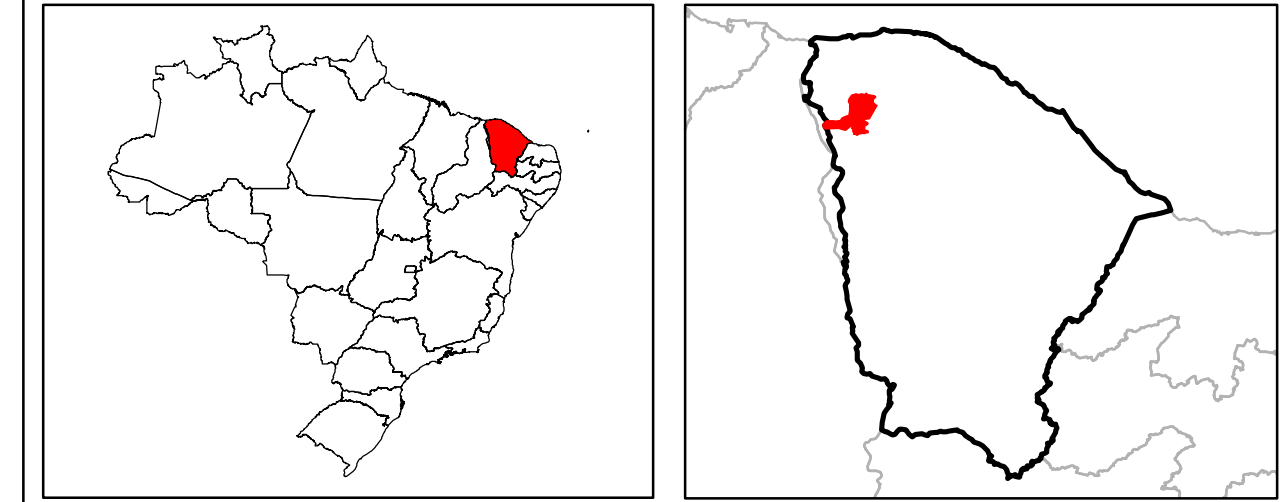
Elaboração dos Estudos de Viabilidade, Estudos Ambientais (EIA/RIMA), Levantamento Cadastral, Plano de Reassentamento e Projeto Executivo da Barragem Frecheirinha no Município de Frecheirinha, no Estado do Ceará

ESTUDOS BÁSICOS
CARTA PLANIALTIMÉTRICA DA BACIA HIDRÁULICA

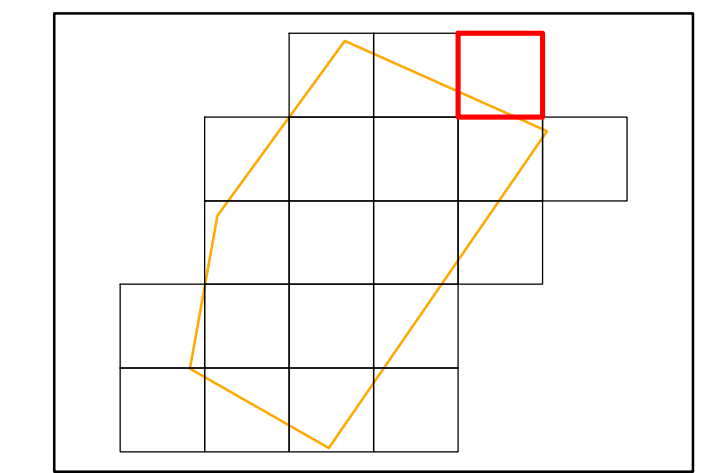

CONTRATO:	03/SRH/CE/2017	ESCALA:	1:5000	DESENHISTA:	
RESPONSÁVEIS TÉCNICOS:	Engº João Fernandes Vieira Neto CREA - 7736/D-CE Engº Adonai de Souza Porto CREA - 5297/D-CE	DATA:	Outubro/2017	DESENHO:	01
EMPRESA:		ARQUIVO:		FRANCHA:	02/20



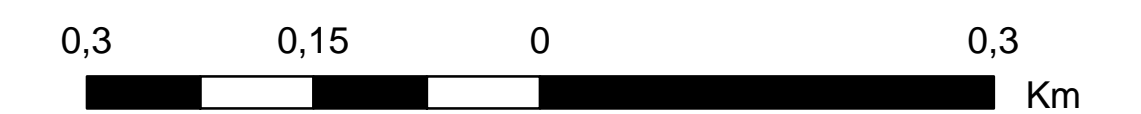
BARRAGEM FRECHEIRINHA



FOLHA 3



ESCALA 1:5.000



Nº	DESCRIÇÃO	REVISÃO	DATA	PROJETADO	DESENHADO



GOVERNO DO ESTADO DO CEARÁ
SECRETARIA DOS RECURSOS HÍDRICOS - SRH

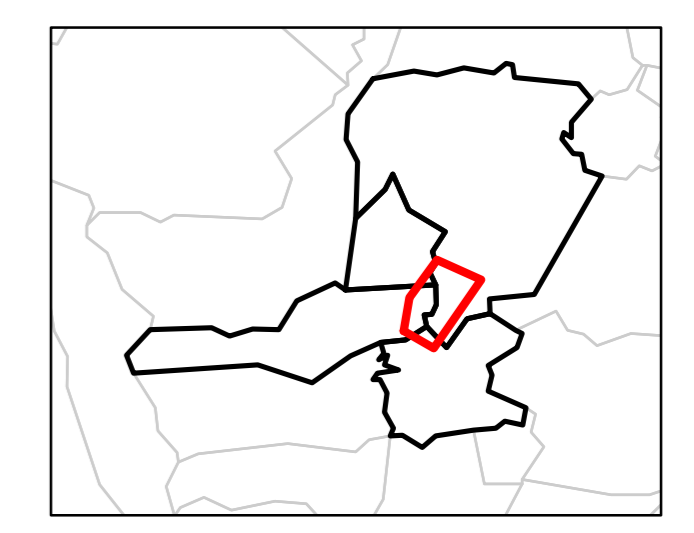
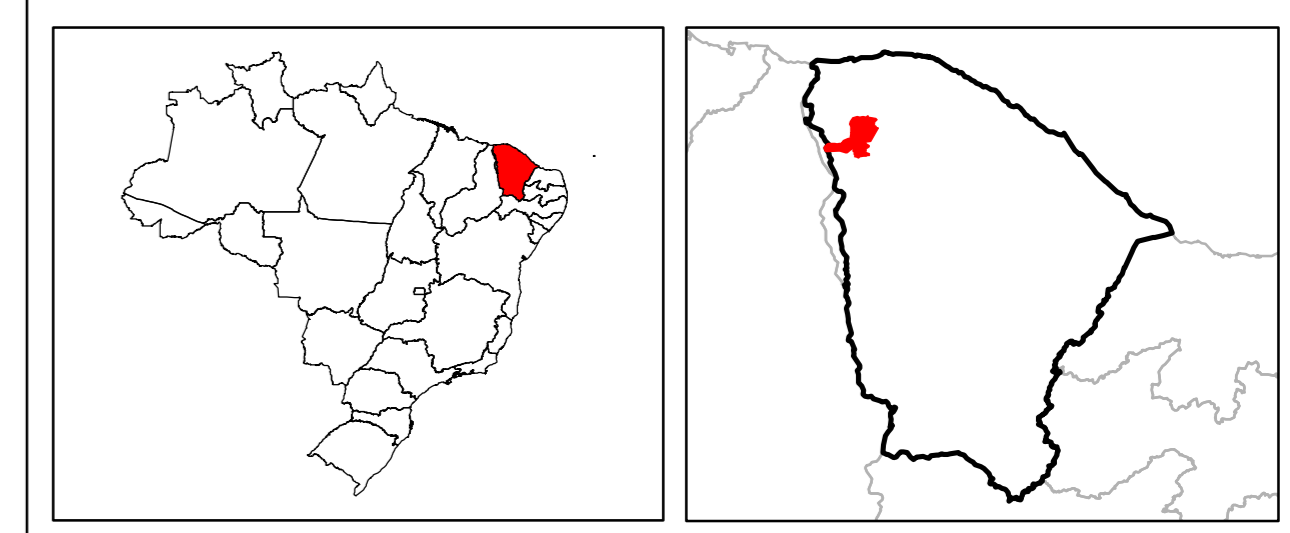
Elaboração dos Estudos de Viabilidade, Estudos Ambientais (EIA/RIMA), Levantamento Cadastral, Plano de Reassentamento e Projeto Executivo da Barragem Frecheirinha no Município de Frecheirinha, no Estado do Ceará

ESTUDOS BÁSICOS
CARTA PLANIALTIMÉTRICA DA BACIA HIDRÁULICA

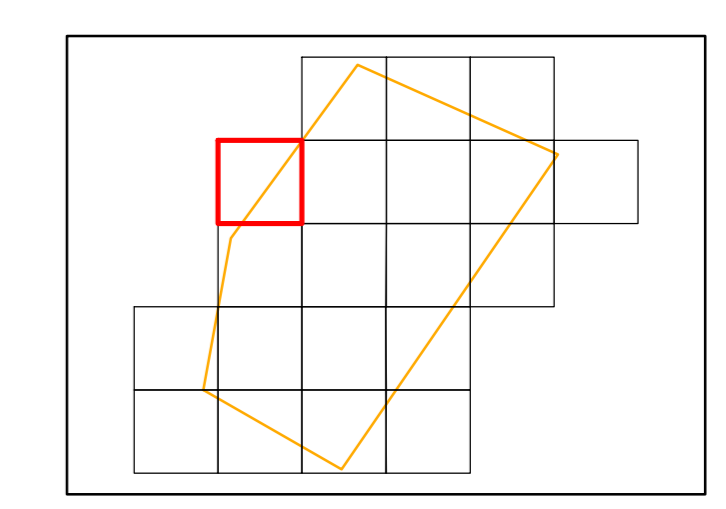
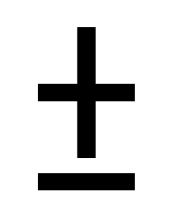
CONTRATO: 03/SRH/CE/2017	ESCALA: 1:5000	DESENHISTA:
RESPONSÁVEIS TÉCNICOS: Engº João Fernandes Vieira Neto CREA - 7736/D-CE Engº Adonai de Souza Porto CREA - 5297/D-CE	DATA: Outubro/2017	DESENHO: 01
EMPRESA:	ARQUIVO:	PRANCHA: 03/20



BARRAGEM FRECHEIRINHA



FOLHA 4



ESCALA 1:5.000



N°	DESCRIÇÃO	REVISÃO	DATA	PROJETADO	DESENHADO




GOVERNO DO ESTADO DO CEARÁ
SECRETARIA DOS RECURSOS HÍDRICOS - SRH

Elaboração dos Estudos de Viabilidade, Estudos Ambientais (EIA/RIMA), Levantamento Cadastral, Plano de Reassentamento e Projeto Executivo da Barragem Frecheirinha no Município de Frecheirinha, no Estado de Ceará

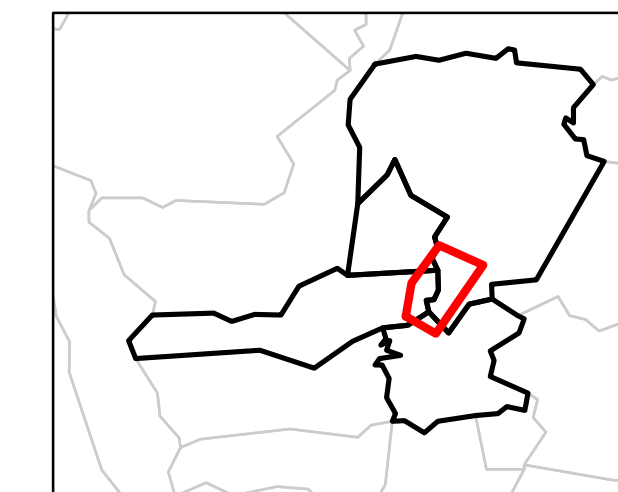
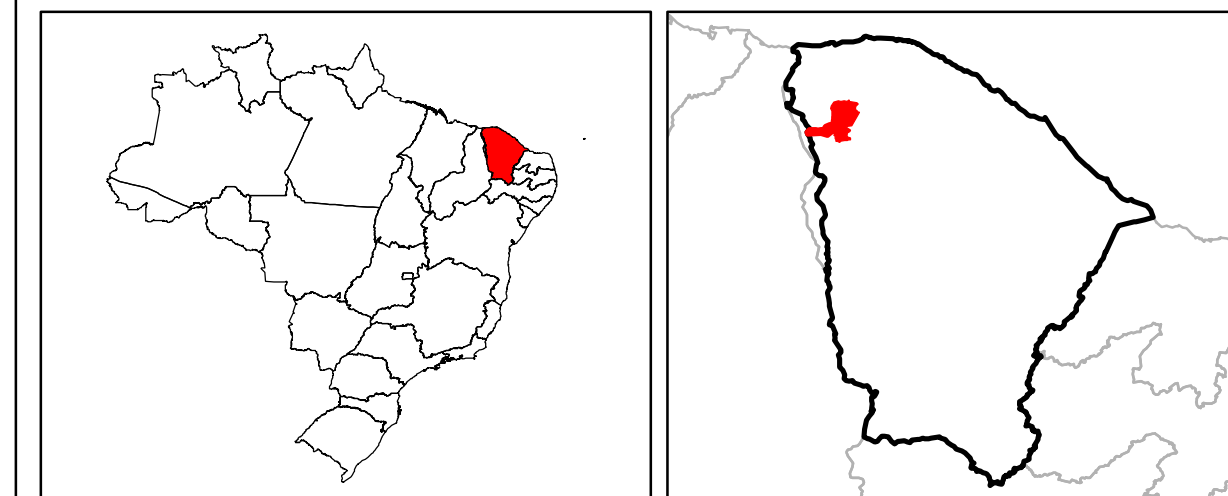
ESTUDOS BÁSICOS
CARTA PLANIALTIMÉTRICA DA BACIA HIDRÁULICA

CONTRATO:	03/SRH/CE/2017	ESCALA:	1:5000	DESENHISTA:	
RESPONSÁVEIS TÉCNICOS:	Engº João Fernandes Vieira Neto CREA - 7736/D-CE Engº Adonai de Souza Porto CREA - 5287/D-CE	DATA:	Outubro/2017	DESENHO:	01
EMPRESA:		ARQUIVO:		FRANCHA:	04/20

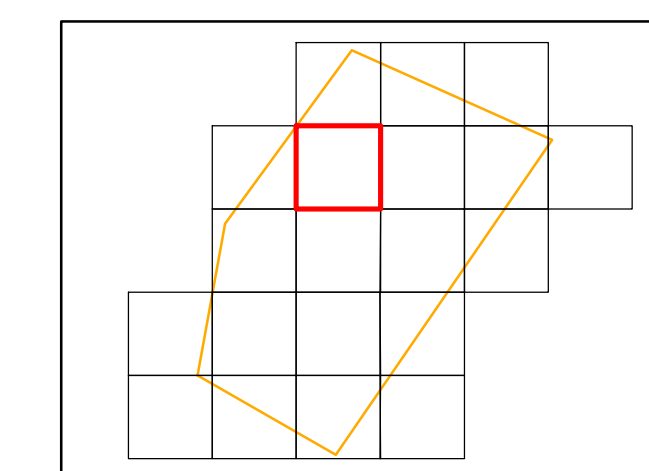




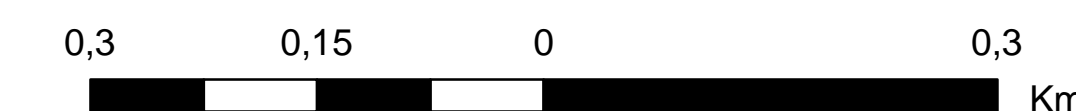
BARRAGEM FRECHEIRINHA



FOLHA 5



ESCALA 1:5.000



Nº	DESCRIÇÃO	REVISÃO	DATA	PROJETADO	DESENHADO



GOVERNO DO ESTADO DO CEARÁ


SECRETARIA DOS RECURSOS HÍDRICOS - SRH

Elaboração dos Estudos de Viabilidade, Estudos Ambientais (EIA/RIMA), Levantamento Cadastral, Plano de Reassentamento e Projeto Executivo da Barragem Frecheirinha no Município de Frecheirinha, no Estado do Ceará

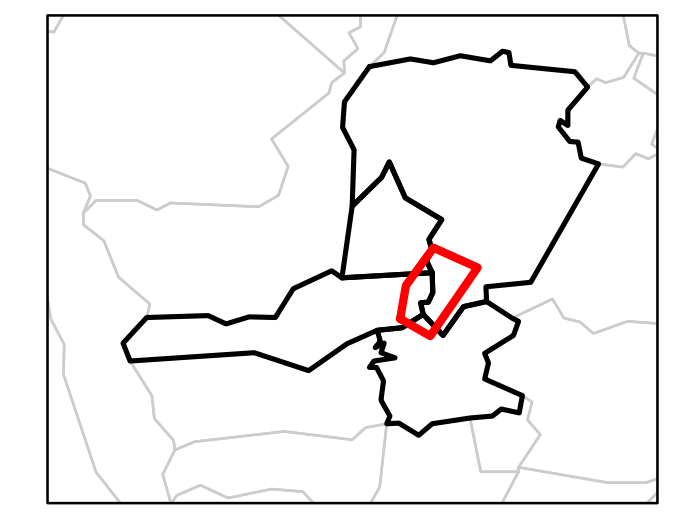
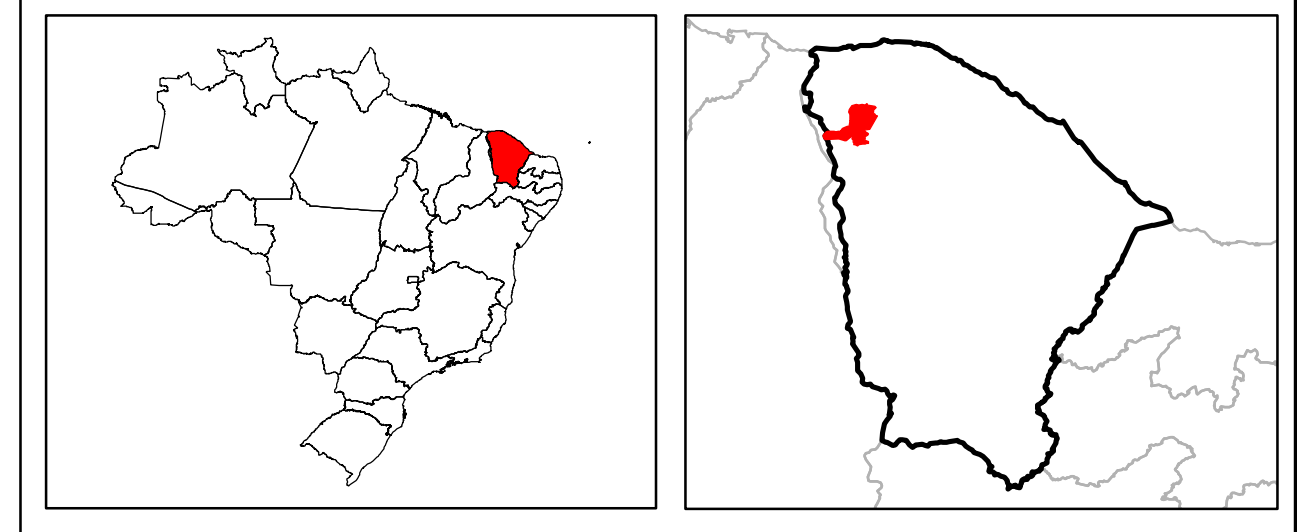
ESTUDOS BÁSICOS
CARTA PLANIALTIMÉTRICA DA BACIA HIDRÁULICA

CONTRATO: 03/SRH/CE/2017	ESCALA: 1:5000	DESENHISTA:
RESPONSÁVEIS TÉCNICOS: Engº João Fernandes Vieira Neto CREA - 7736/D-CE Engº Adonai de Souza Porto CREA - 5297/D-CE	DATA: Outubro/2017 ARQUIVO:	DESENHO: 01 PRANCHA: 05/20

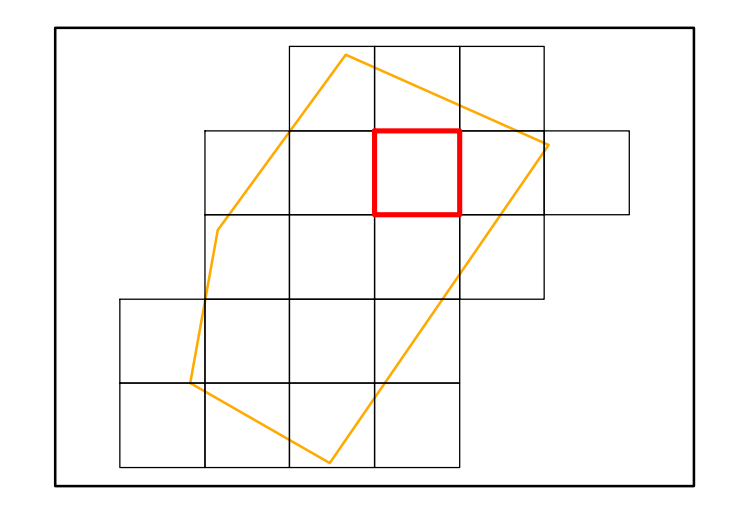

EMPRESA:



BARRAGEM FRECHEIRINHA



FOLHA 6



ESCALA 1:5.000



N°	DESCRIÇÃO	REVISÃO	DATA	PROJETADO	DESENHADO

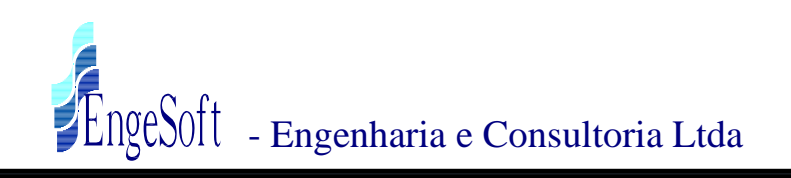



GOVERNO DO ESTADO DO CEARÁ
SECRETARIA DOS RECURSOS HÍDRICOS - SRH

Elaboração dos Estudos de Viabilidade, Estudos Ambientais (EIA/RIMA), Levantamento Cadastral, Plano de Reassentamento e Projeto Executivo da Barragem Frecheirinha no Município de Frecheirinha, no Estado do Ceará

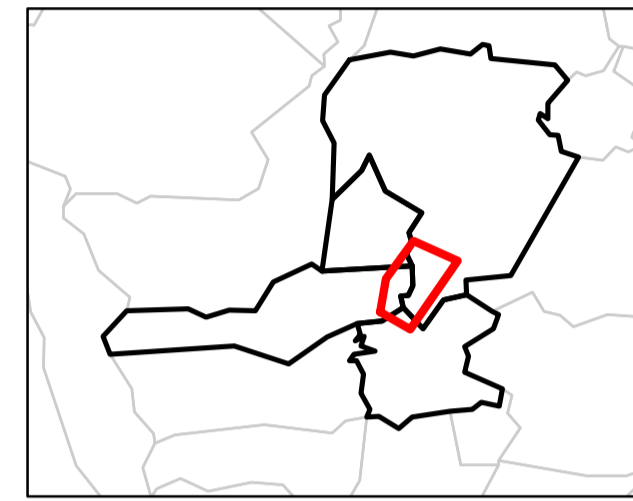
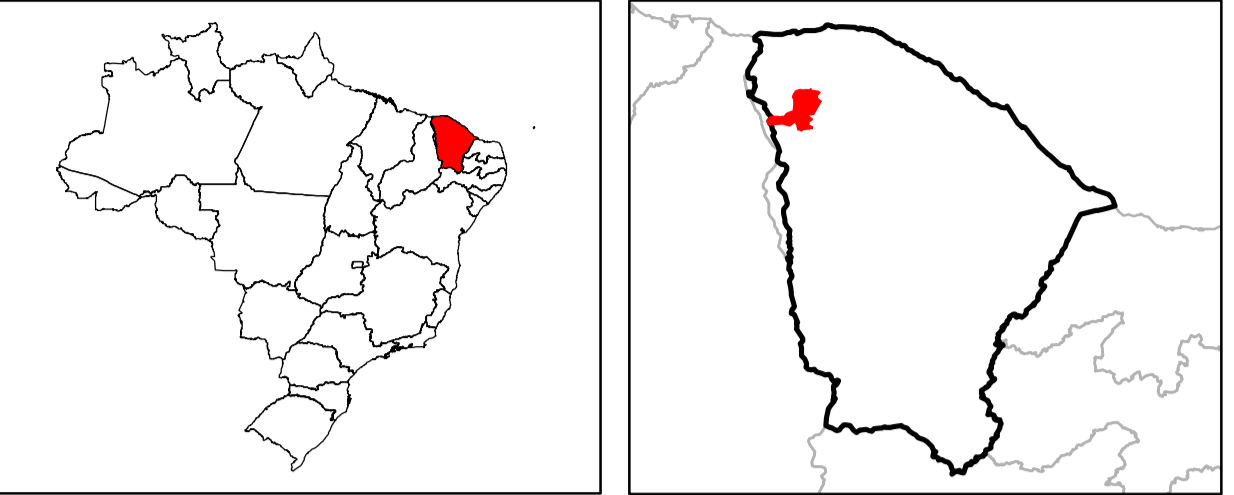
ESTUDOS BÁSICOS CARTA PLANIALTIMÉTRICA DA BACIA HIDRÁULICA

CONTRATO:	03/SRH/CE/2017	ESCALA:	1:5000	DESENHISTA:	
RESPONSÁVEIS TÉCNICOS:	Engº João Fernandes Vieira Neto CREA - 7736-D-CE Engº Adonal de Souza Porto CREA - 5297-D-CE	DATA:	Outubro/2017	DESENHO:	01
EMPRESA:		ARQUIVO:		FRANCHA:	06/20

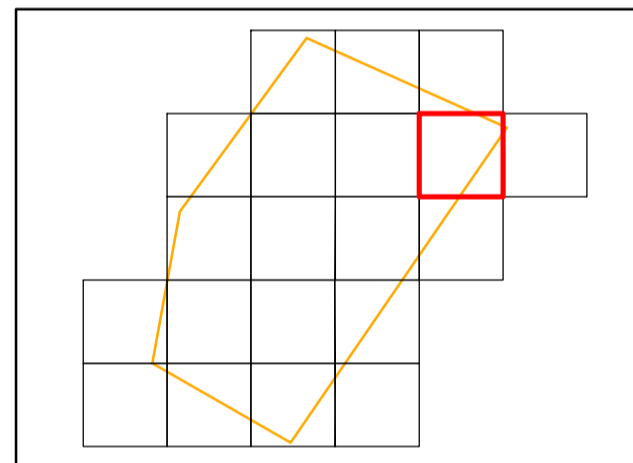




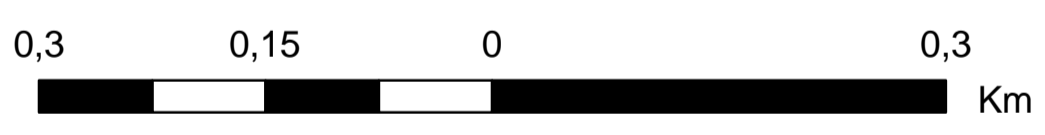
BARRAGEM FRECHEIRINHA



FOLHA 7



ESCALA 1:5.000



Nº	DESCRIÇÃO	REVISÃO	DATA	PROJETADO	DESENHADO



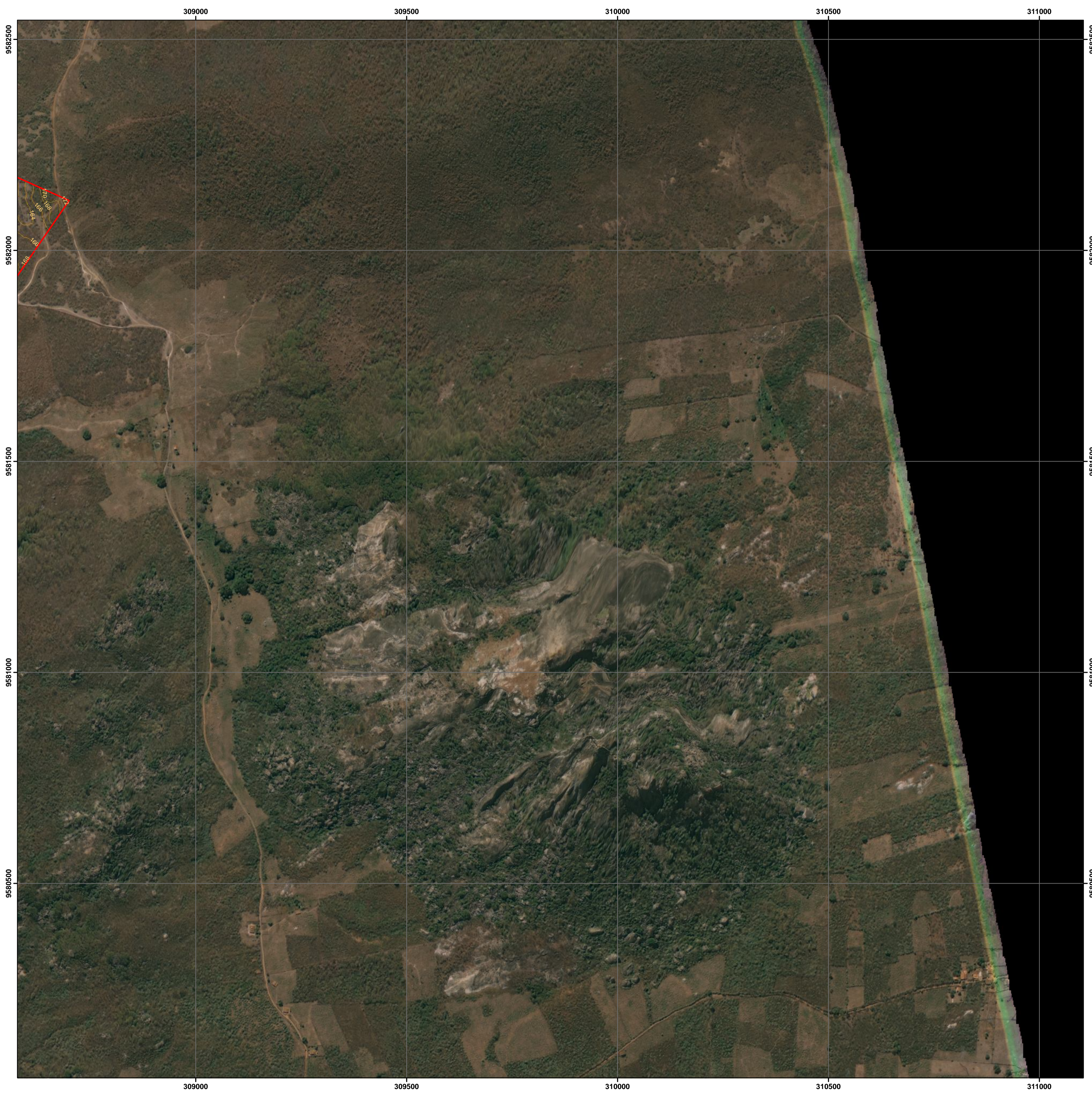
SECRETARIA DOS RECURSOS HÍDRICOS - SRH

Elaboração dos Estudos de Viabilidade, Estudos Ambientais (EIA/RIMA), Levantamento Cadastral, Plano de Reassentamento e Projeto Executivo da Barragem Frecheirinha no Município de Frecheirinha, no Estado do Ceará

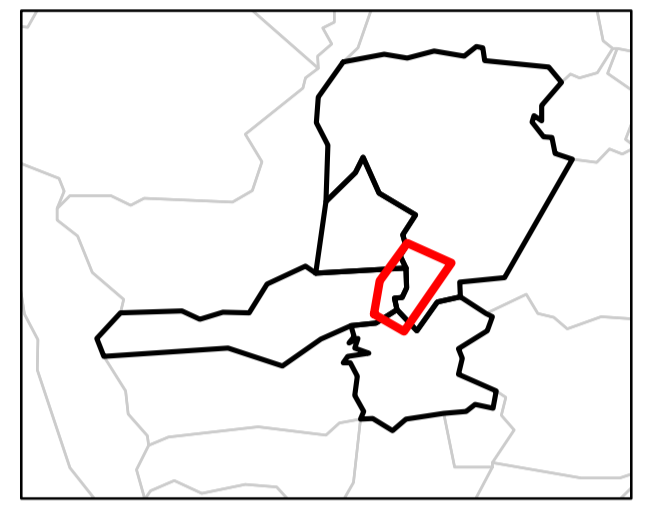
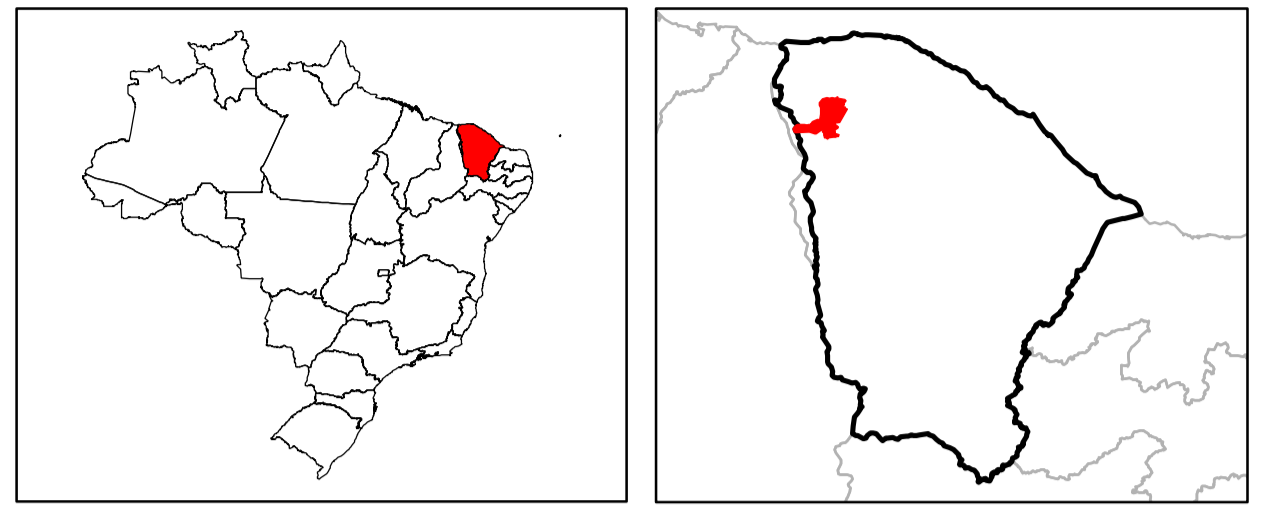
ESTUDOS BÁSICOS
CARTA PLANIALTIMÉTRICA DA BACIA HIDRÁULICA

CONTRATO: 03/SRH/CE/2017	ESCALA: 1:5000	DESENHISTA:
RESPONSÁVEIS TÉCNICOS: Eng.º João Fernandes Vieira Neto CREA - 7736/D-CE Eng.º Adonil de Souza Porto CREA - 5297/D-CE	DATA: Outubro/2017	DESENHO: 01
EMPRESA:	ARQUIVO:	PRANCHA: 07/20


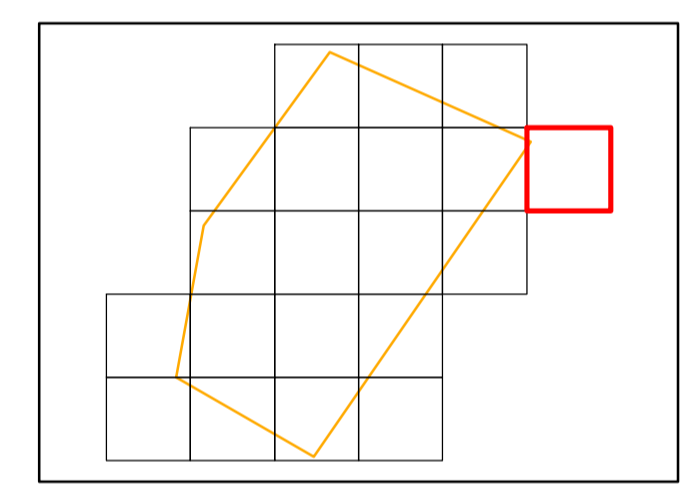




BARRAGEM FRECHEIRINHA



FOLHA 8



ESCALA 1:5.000



Nº	DESCRIÇÃO	REVISÃO	DATA	PROJETADO	DESENHADO




GOVERNO DO ESTADO DO CEARÁ
SECRETARIA DOS RECURSOS HÍDRICOS - SRH

Elaboração dos Estudos de Viabilidade, Estudos Ambientais (EIA/RIMA), Levantamento Cadastral, Plano de Reassentamento e Projeto Executivo da Barragem Frecheirinha no Município de Frecheirinha, no Estado do Ceará

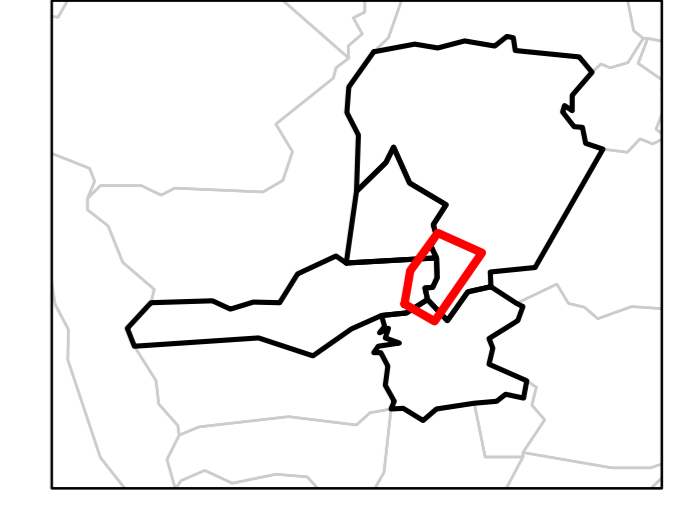
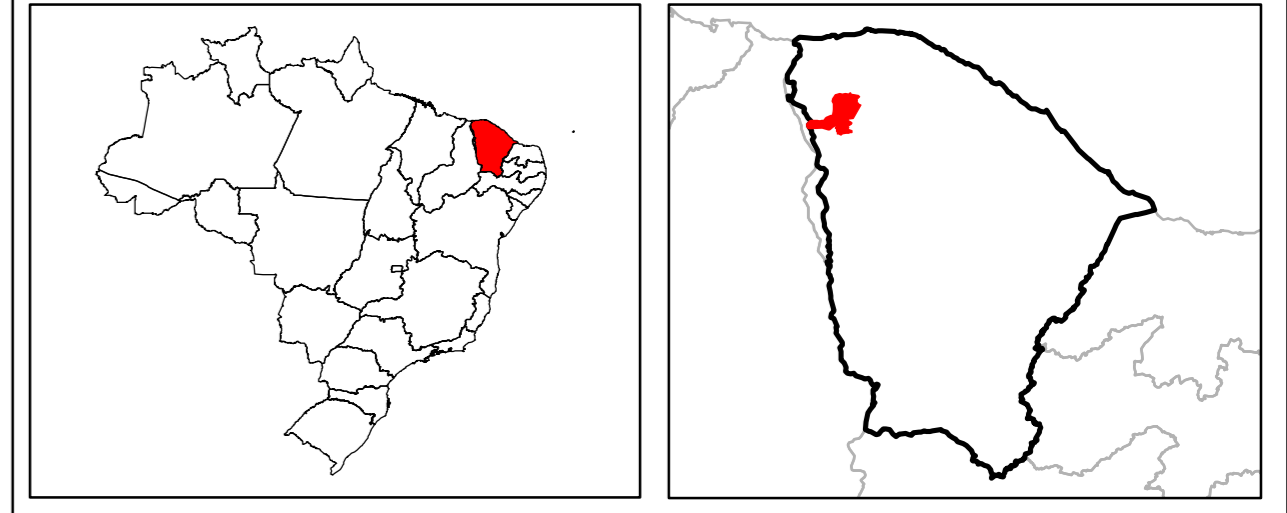
ESTUDOS BÁSICOS
CARTA PLANIALTIMÉTRICA DA BACIA HIDRÁULICA

CONTRATO:	03/SRH/CE/2017	ESCALA:	1:5000	DESENHISTA:	
RESPONSÁVEIS TÉCNICOS:	Eng. João Fernandes Vieira Neto CREA - 7736/D-CE Eng. Adonai de Souza Porto CREA - 5297-D/CE	DATA:	Outubro/2017	DESENHO:	01
EMPRESA:		ARQUIVO:		PRANCHA:	08/20

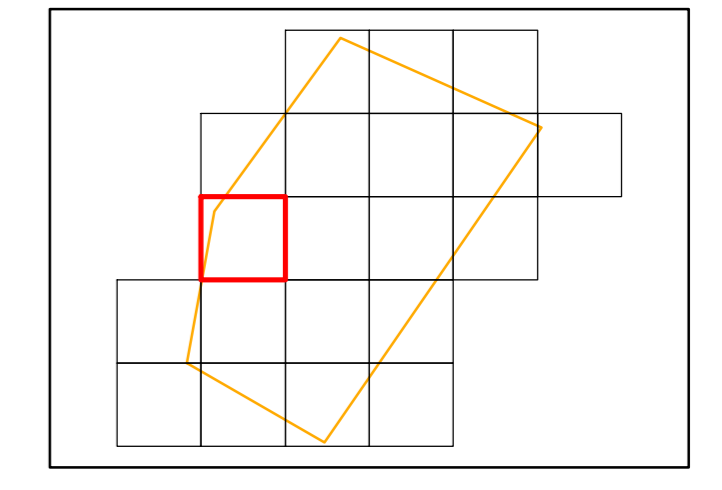




BARRAGEM FRECHEIRINHA



FOLHA 9



ESCALA 1:5.000



N°	DESCRIÇÃO	REVISÃO	DATA	PROJETADO	DESENHADO



GOVERNO DO ESTADO DO CEARÁ
SECRETARIA DOS RECURSOS HÍDRICOS - SRH


Elaboração dos Estudos de Viabilidade, Estudos Ambientais (EIA/RIMA), Levantamento Cadastral, Plano de Reassentamento e Projeto Executivo da Barragem Frecheirinha no Município de Frecheirinha, no Estado do Ceará

ESTUDOS BÁSICOS CARTA PLANIALTIMÉTRICA DA BACIA HIDRÁULICA

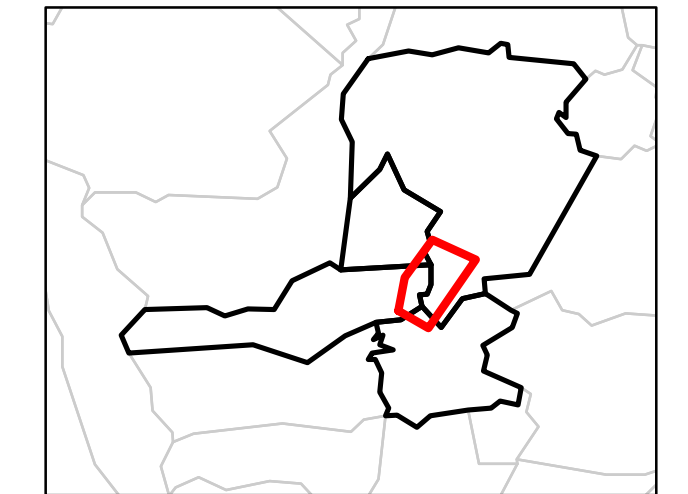
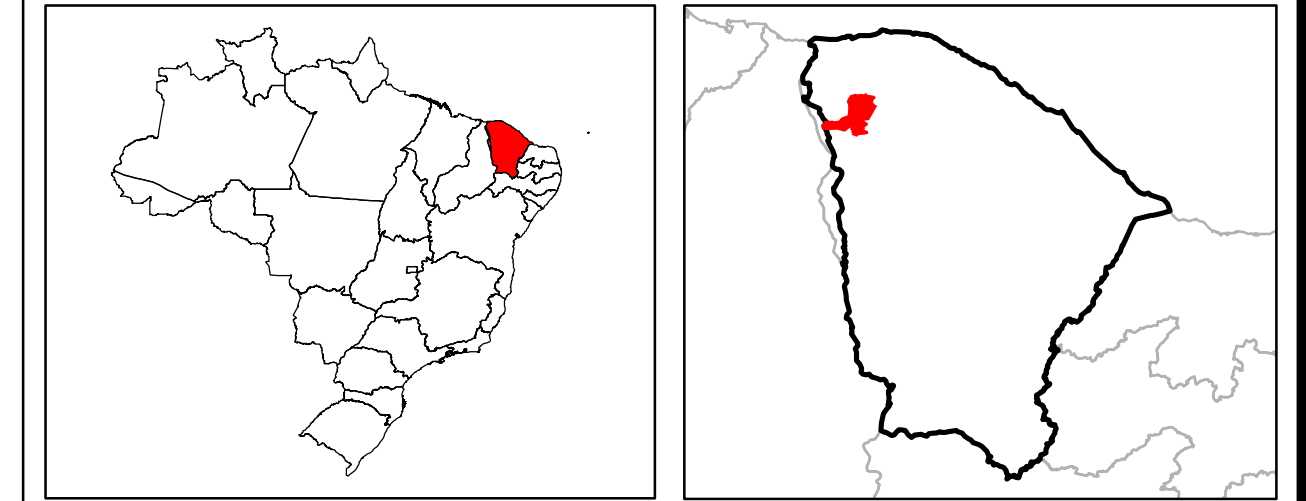
CONTRATO: 03/SRH/CE/2017	ESCALA: 1:5000	DESENHISTA:
RESPONSÁVEIS TÉCNICOS: Eng. João Fernandes Vieira Neto CREA - 77360-CE Eng. Adonaldo de Souza Porto CREA - 5297-D/CE	DATA: Outubro/2017 ARQUIVO:	DESENHO: 01 PRANCHA: 09/20

EMPRESA:


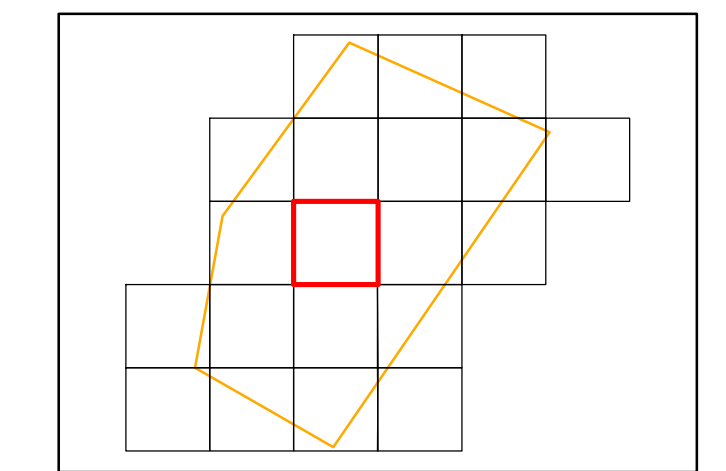




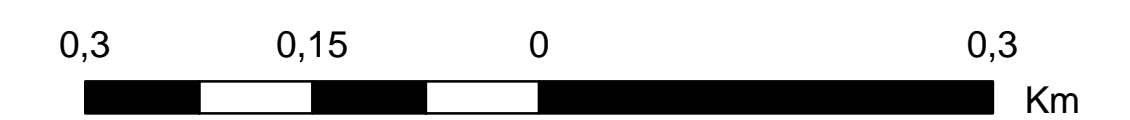
BARRAGEM FRECHEIRINHA



FOLHA 10



ESCALA 1:5.000



Nº	DESCRIÇÃO	REVISÃO	DATA	PROJETADO	DESENHADO




GOVERNO DO
ESTADO DO CEARÁ

SECRETARIA DOS RECURSOS HÍDRICOS - SRH

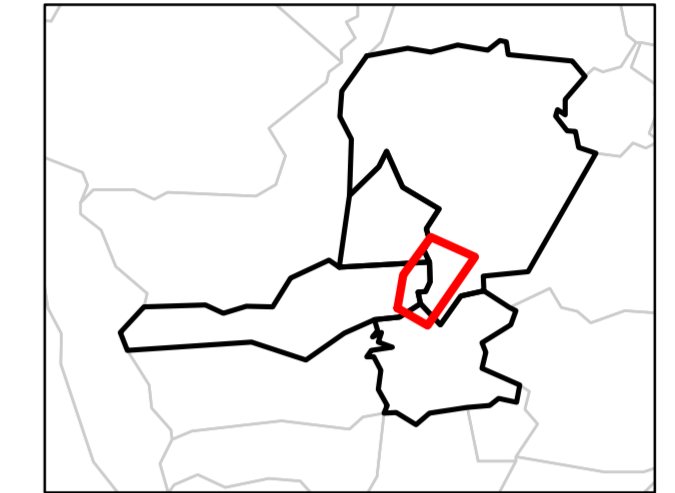
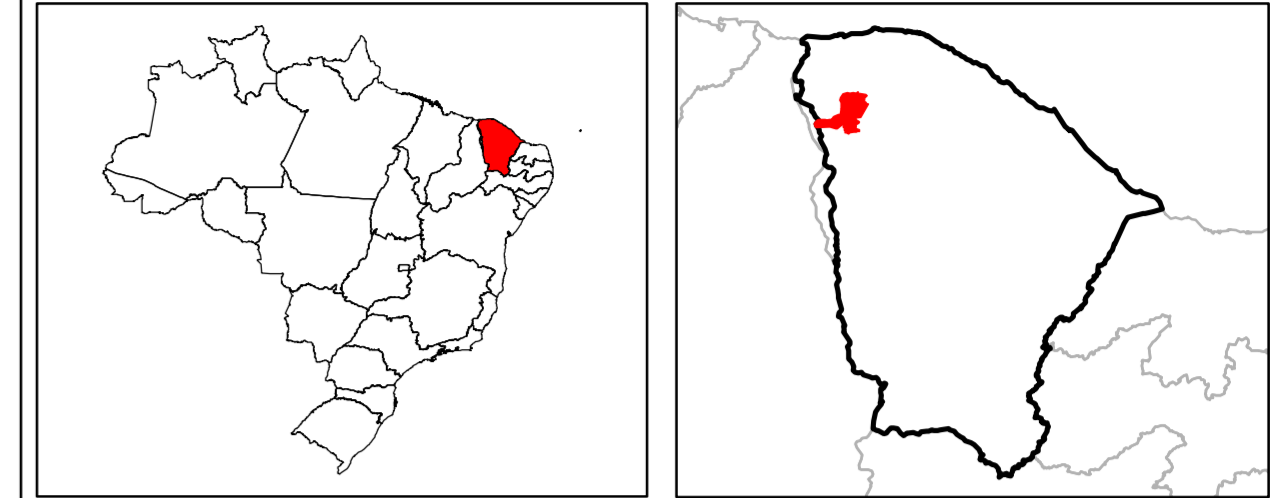
Elaboração dos Estudos de Viabilidade, Estudos Ambientais (EIA/RIMA), Levantamento Cadastral, Plano de Reassentamento e Projeto Executivo da Barragem Frecheirinha no Município de Frecheirinha, no Estado do Ceará

ESTUDOS BÁSICOS
CARTA PLANIALTIMÉTRICA DA BACIA HIDRÁULICA

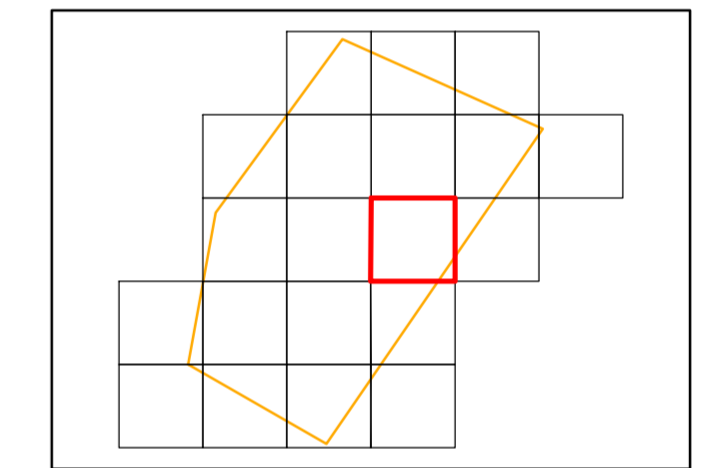
CONTRATO: 03/SRH/CE/2017	ESCALA: 1:5000	DESENHISTA:
RESPONSÁVEIS TÉCNICOS: Engº João Fernandes Vieira Neto CREA - 7736/D-CE Engº Adonai de Souza Porto CREA - 5297/D-CE	DATA: Outubro/2017	DESENHO: 01
EMPRESA:	ARQUIVO:	FRANCHA: 10/20



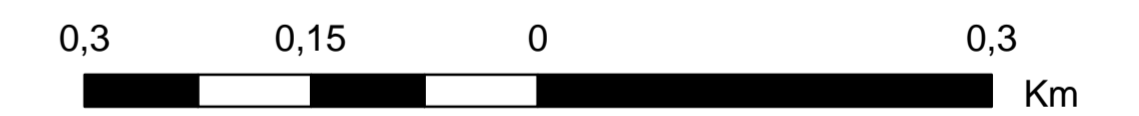
BARRAGEM FRECHEIRINHA



FOLHA 11



ESCALA 1:5.000



Nº	DESCRIÇÃO	REVISÃO	DATA	PROJETADO	DESENHADO



GOVERNO DO
ESTADO DO CEARÁ

SECRETARIA DOS RECURSOS HÍDRICOS - SRH

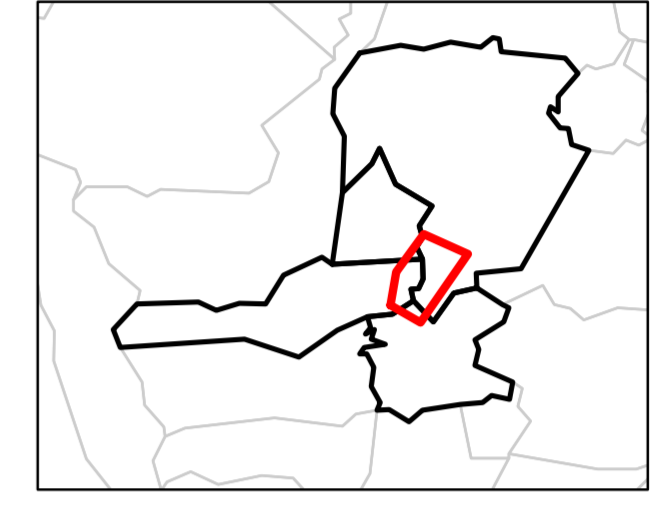
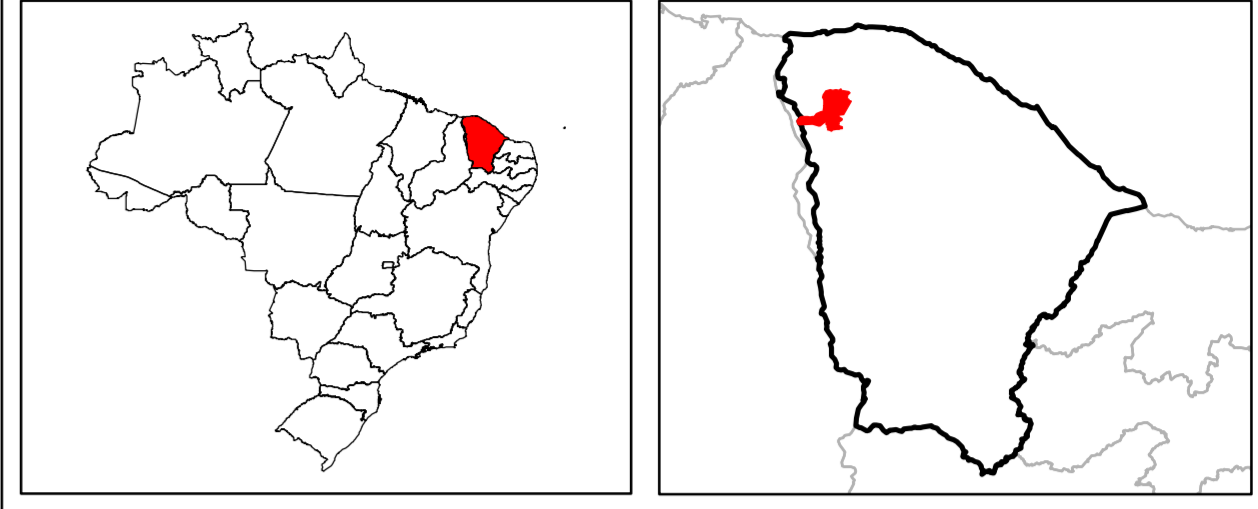
Elaboração dos Estudos de Viabilidade, Estudos Ambientais (EIA/RIMA), Levantamento Cadastral, Plano de Reassentamento e Projeto Executivo da Barragem Frecheirinha no Município de Frecheirinha, no Estado do Ceará

ESTUDOS BÁSICOS
CARTA PLANIALTIMÉTRICA DA BACIA HIDRÁULICA

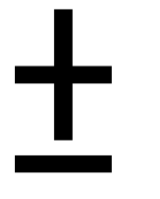
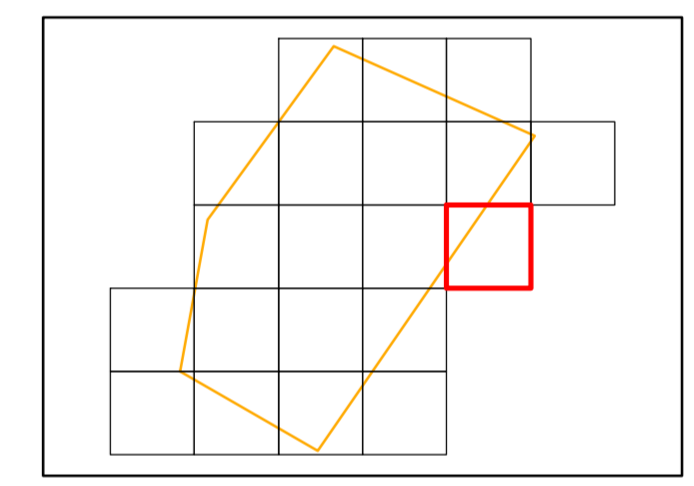
CONTRATO: 03/SRH/CE/2017	ESCALA: 1:5000	DESENHISTA:
RESPONSÁVEIS TÉCNICOS: Engº João Fernandes Vieira Neto CREA - 7736/D-CE Engº Adonias de Souza Porto CREA - 5297-D/CE	DATA: Outubro/2017	DESENHO: 01
EMPRESA:	ARQUIVO:	PRANCHA: 11/20



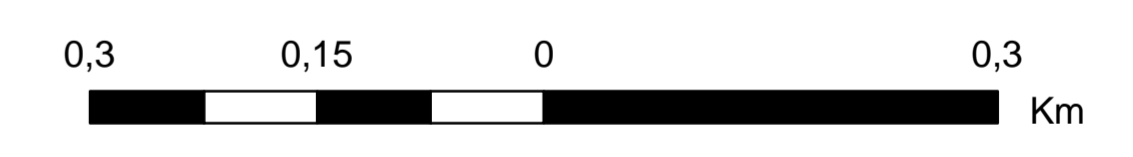
BARRAGEM FRECHEIRINHA



FOLHA 12



ESCALA 1:5.000



N°	DESCRIÇÃO	REVISÃO	DATA	PROJETADO	DESENHADO



GOVERNO DO ESTADO DO CEARÁ
SECRETARIA DOS RECURSOS HÍDRICOS - SRH

Elaboração dos Estudos de Viabilidade, Estudos Ambientais (EIA/RIMA), Levantamento Cadastral, Plano de Reassentamento e Projeto Executivo da Barragem Frecheirinha no Município de Frecheirinha, no Estado do Ceará

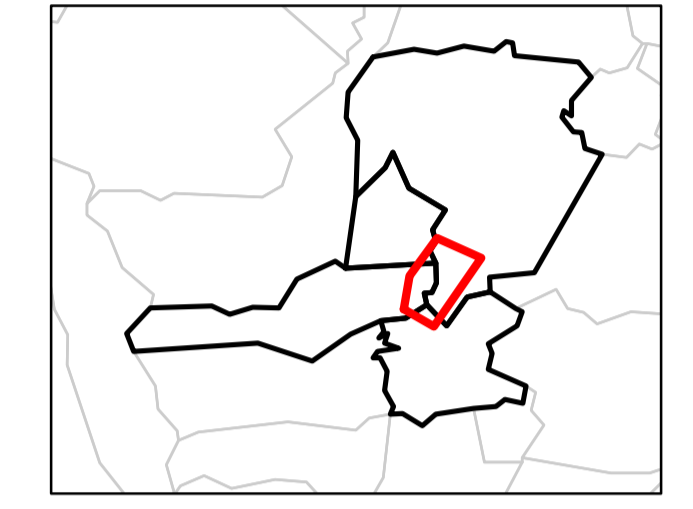
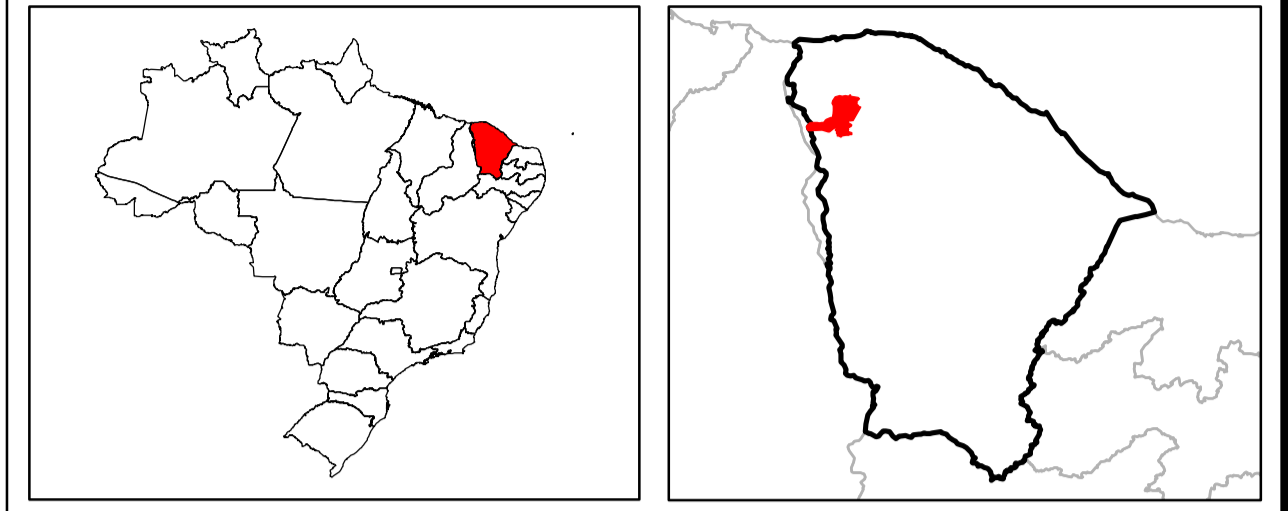
ESTUDOS BÁSICOS CARTA PLANIALTIMÉTRICA DA BACIA HIDRÁULICA

CONTRATO: 03/SRH/CE/2017	ESCALA: 1:5000	DESENHISTA:
RESPONSÁVEIS TÉCNICOS: Engº João Fernandes Vieira Neto CREA - 7736/D-CE Engº Adonai de Souza Porto CREA - 5297-D/CE	DATA: Outubro/2017 ARQUIVO:	DESENHO: 01 PRANCHA: 12/20
EMPRESA:		

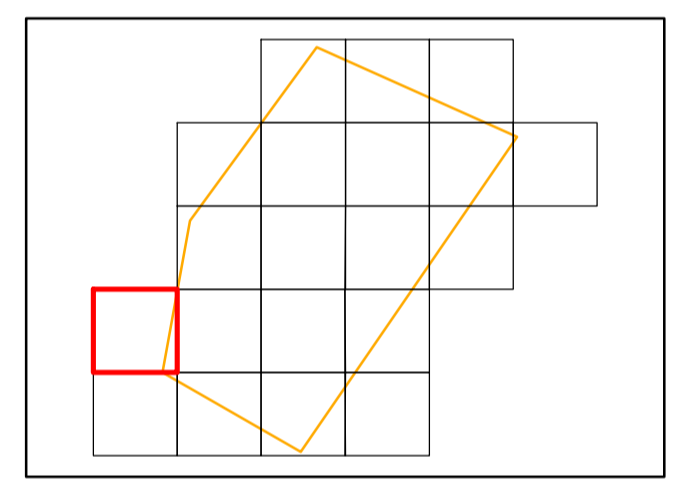




BARRAGEM FRECHEIRINHA



FOLHA 13



ESCALA 1:5.000



N°	DESCRIÇÃO	REVISÃO	DATA	PROJETADO	DESENHADO



GOVERNO DO ESTADO DO CEARÁ
SECRETARIA DOS RECURSOS HÍDRICOS - SRH

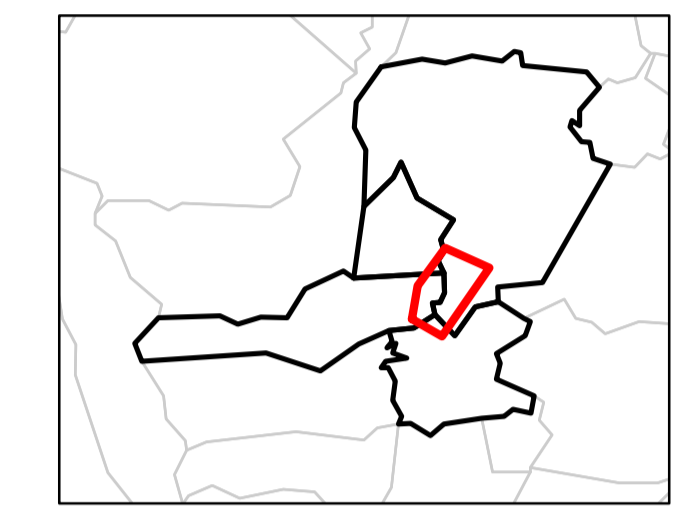
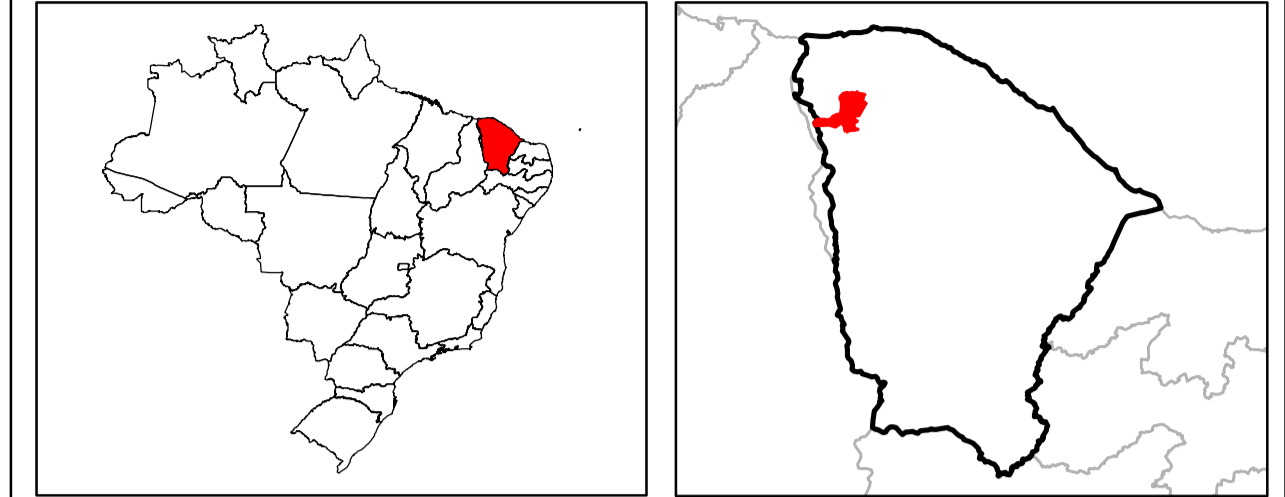
Elaboração dos Estudos de Viabilidade, Estudos Ambientais (EIA/RIMA), Levantamento Cadastral, Plano de Reassentamento e Projeto Executivo da Barragem Frecheirinha no Município de Frecheirinha, no Estado do Ceará

ESTUDOS BÁSICOS CARTA PLANIALTIMÉTRICA DA BACIA HIDRÁULICA

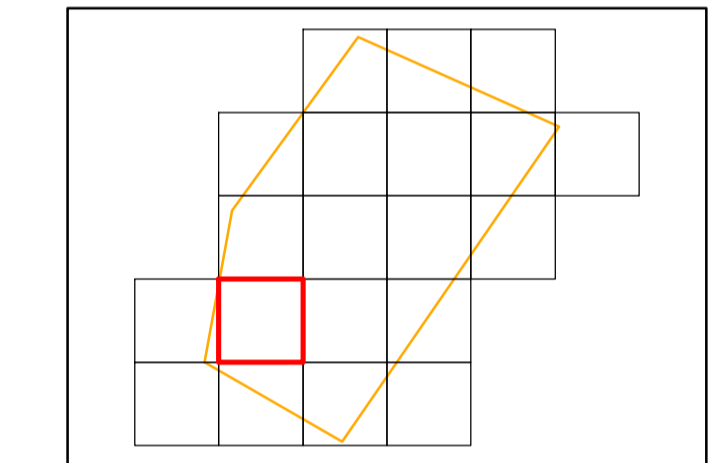

CONTRATO: 03/SRH/CE/2017	ESCALA: 1:5000	DESENHISTA:
RESPONSÁVEIS TÉCNICOS: Engº Jolío Fernandes Vieira Neto CREA - 7736/D-CE Engº Adonai de Souza Porto CREA - 5297-D/CE	DATA: Outubro/2017	DESENHO: 01
EMPRESA:	ARQUIVO:	PRANCHA: 13/20



BARRAGEM FRECHEIRINHA



FOLHA 14



ESCALA 1:5.000



N°	DESCRIÇÃO	REVISÃO	DATA	PROJETADO	DESENHADO

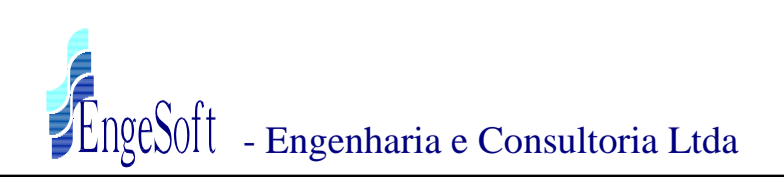



GOVERNO DO ESTADO DO CEARÁ
SECRETARIA DOS RECURSOS HÍDRICOS - SRH

Elaboração dos Estudos de Viabilidade, Estudos Ambientais (EIA/RIMA), Levantamento Cadastral, Plano de Reassentamento e Projeto Executivo da Barragem Frecheirinha no Município de Frecheirinha, no Estado do Ceará

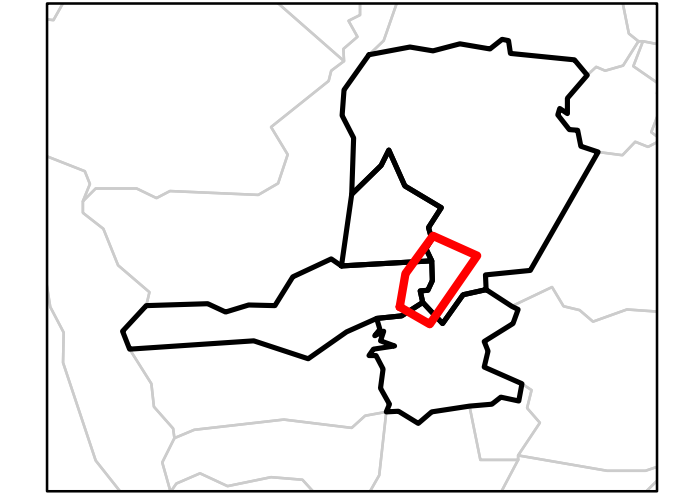
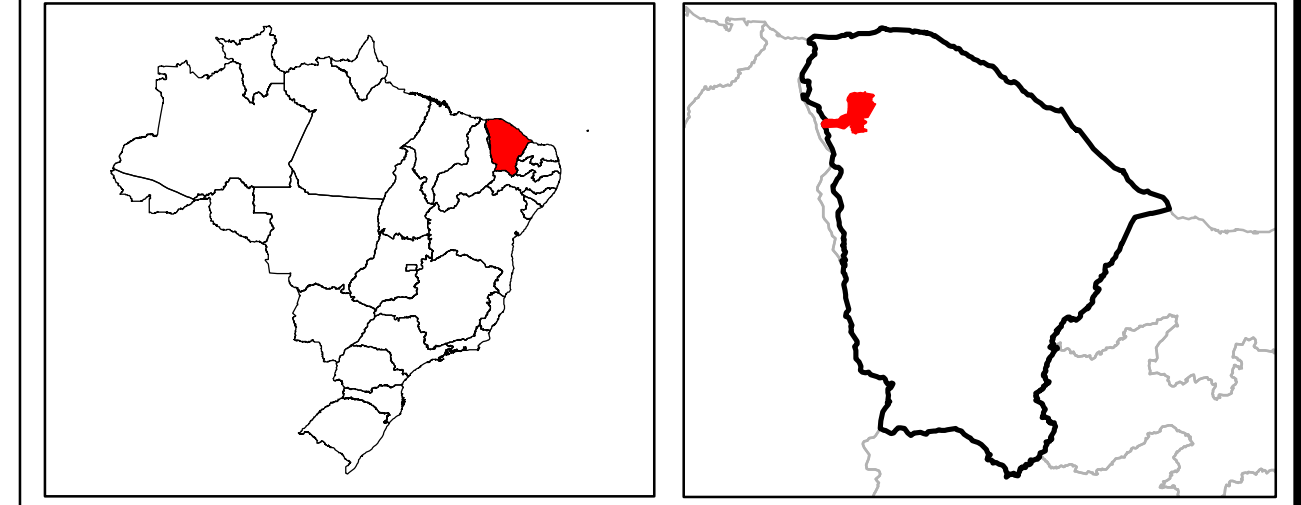
ESTUDOS BÁSICOS
CARTA PLANIALTIMÉTRICA DA BACIA HIDRÁULICA

CONTRATO:	03/SRH/CE/2017	ESCALA:	1:5000	DESENHISTA:	
RESPONSÁVEIS TÉCNICOS:	Engº João Fernandes Vieira Neto CREA - 7736/D-CE Engº Adonai de Souza Porto CREA - 5297/D-CE	DATA:	Outubro/2017	DESENHO:	01
EMPRESA:		ARQUIVO:		PRANCHA:	14/20


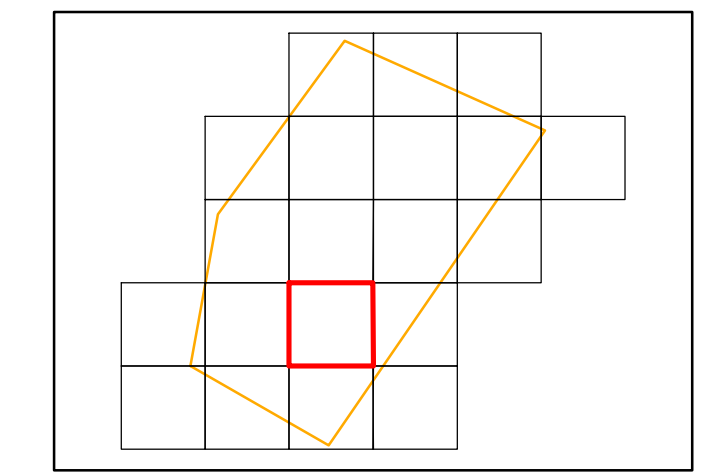




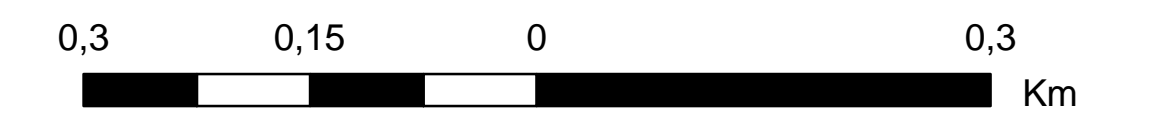
BARRAGEM FRECHEIRINHA



FOLHA 15



ESCALA 1:5.000



N°	DESCRIÇÃO	REVISÃO	DATA	PROJETADO	DESENHADO

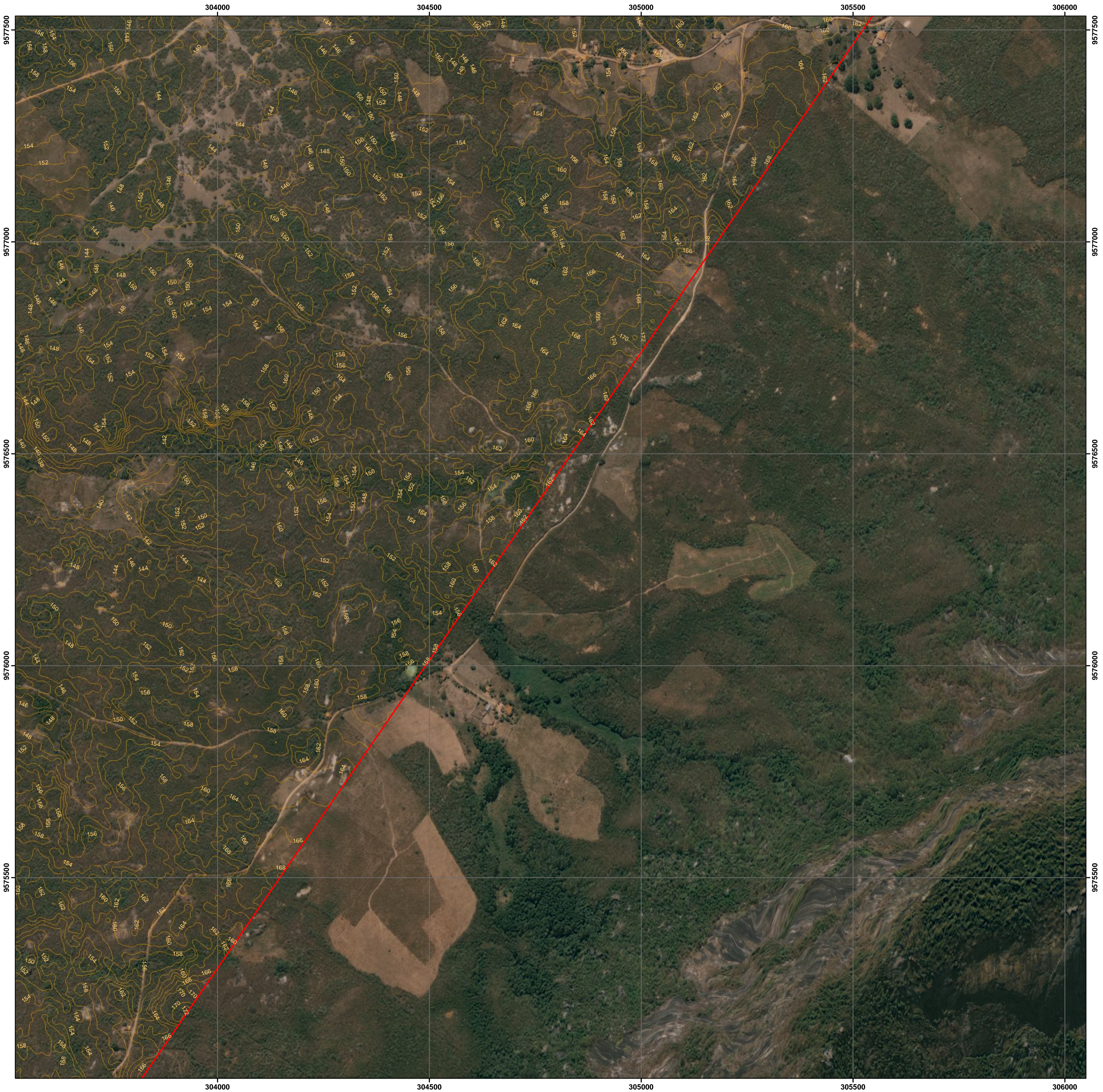


GOVERNO DO ESTADO DO CEARÁ
SECRETARIA DOS RECURSOS HÍDRICOS - SRH

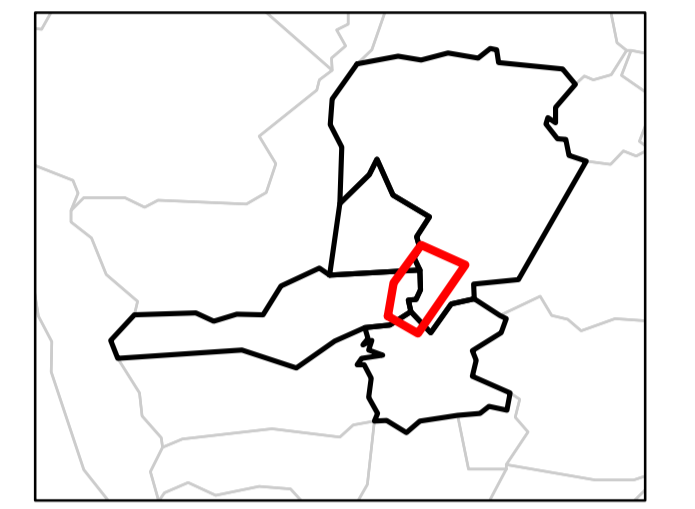
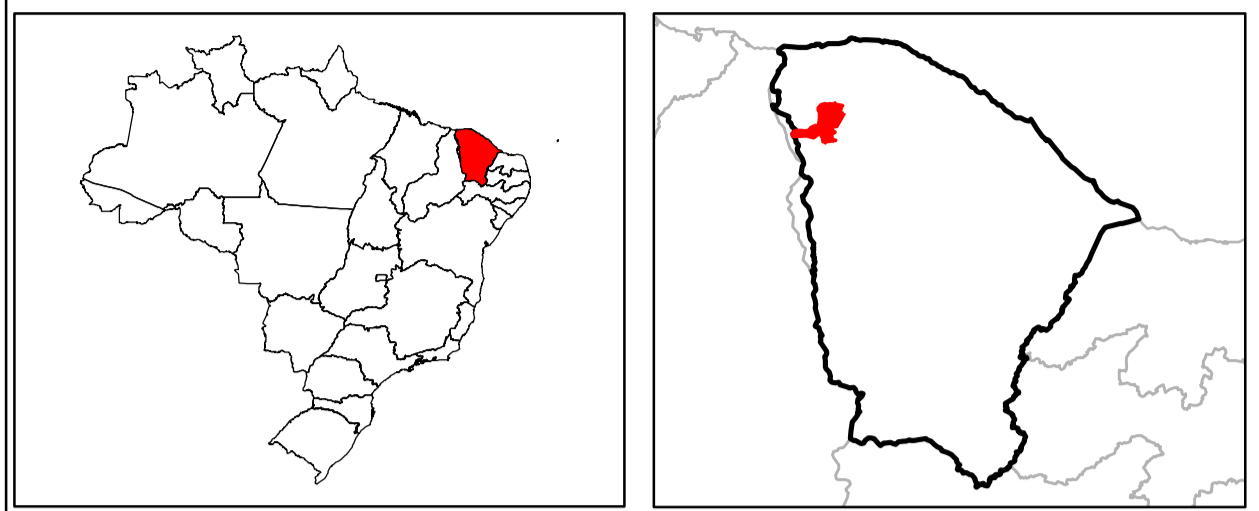
Elaboração dos Estudos de Viabilidade, Estudos Ambientais (EIA/RIMA), Levantamento Cadastral, Plano de Reassentamento e Projeto Executivo da Barragem Frecheirinha no Município de Frecheirinha, no Estado do Ceará

ESTUDOS BÁSICOS
CARTA PLANIALTIMÉTRICA DA BACIA HIDRÁULICA


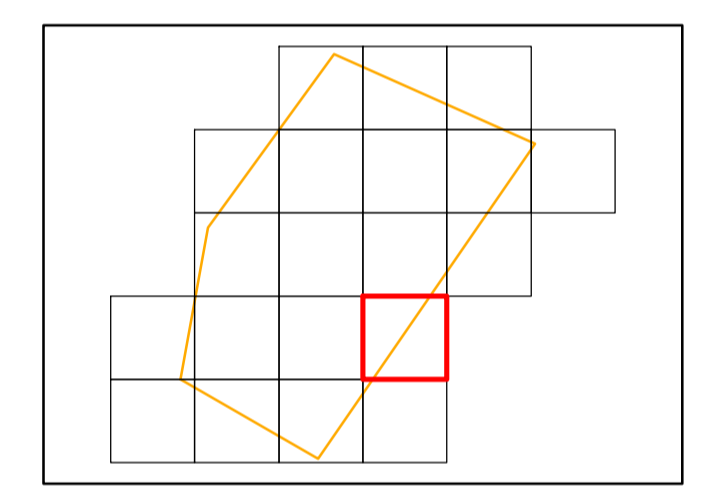
CONTRATO:	03/SRH/CE/2017	ESCALA:	1:5000	DESENHISTA:	
RESPONSÁVEIS TÉCNICOS:	Engº João Fernandes Vieira Neto CREA - 7736/D-CE Engº Adonail de Souza Porto CREA - 5297-D/CE	DATA:	Outubro/2017	DESENHO:	01
EMPRESA:		ARQUIVO:		PRANCHA:	15/20



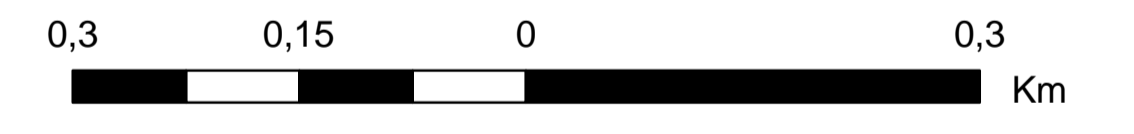
BARRAGEM FRECHEIRINHA



FOLHA 16



ESCALA 1:5.000



N°	DESCRIÇÃO	REVISÃO	DATA	PROJETADO	DESENHADO



Elaboração dos Estudos de Viabilidade, Estudos Ambientais (EIA/RIMA), Levantamento Cadastral, Plano de Reassentamento e Projeto Executivo da Barragem Frecheirinha no Município de Frecheirinha, no Estado do Ceará

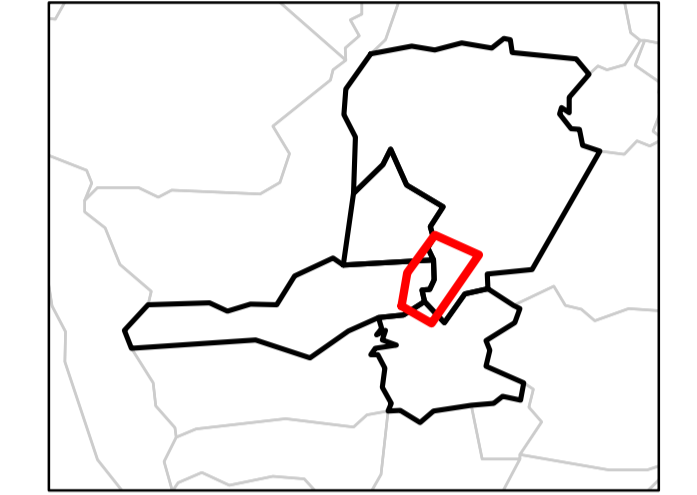
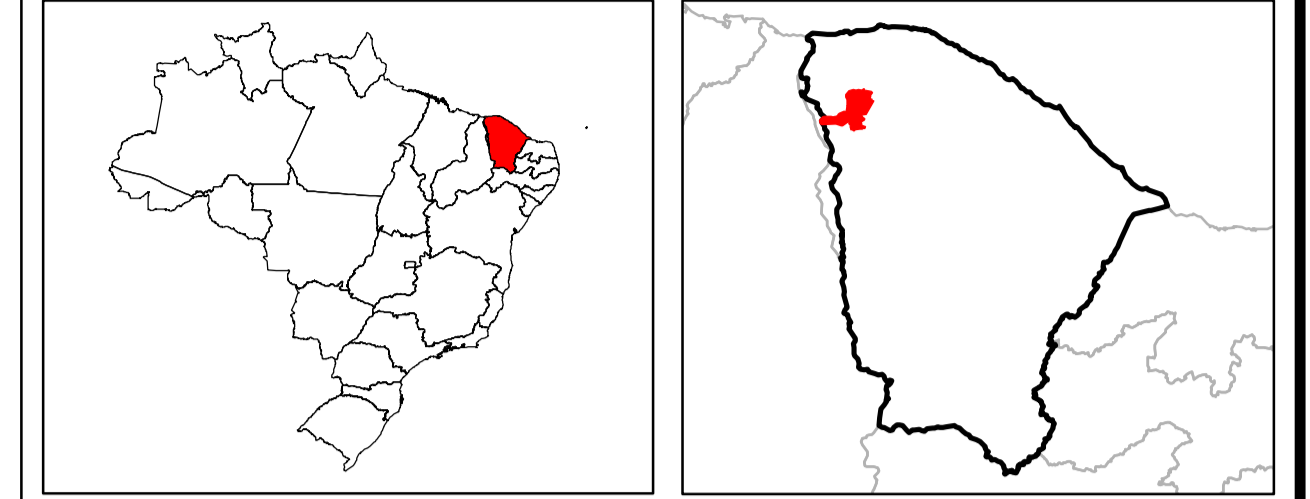
ESTUDOS BÁSICOS
CARTA PLANIALTIMÉTRICA DA BACIA HIDRÁULICA

CONTRATO: 03/SRH/CE/2017	ESCALA: 1:5000	DESENHISTA:
RESPONSÁVEIS TÉCNICOS: Engº João Fernandes Vieira Neto CREA - 7736/D-CE Engº Adonai de Souza Ponto CREA - 5297-D/CE	DATA: Outubro/2017 ARQUIVO:	DESENHO: 01 PRANCHA: 16/20
EMPRESA:		

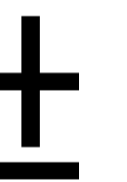
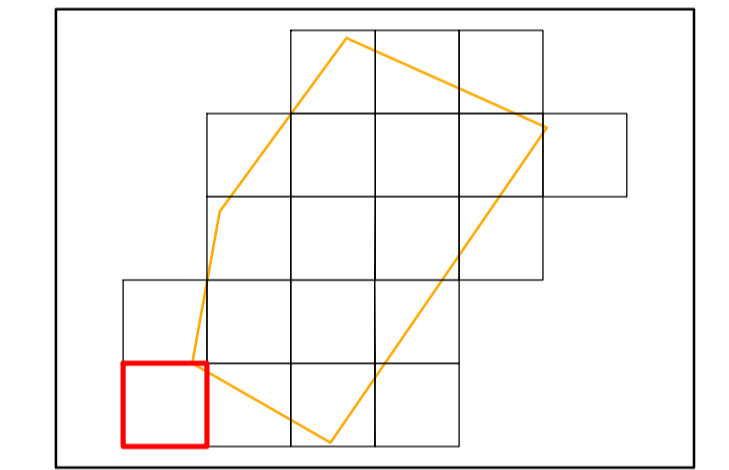




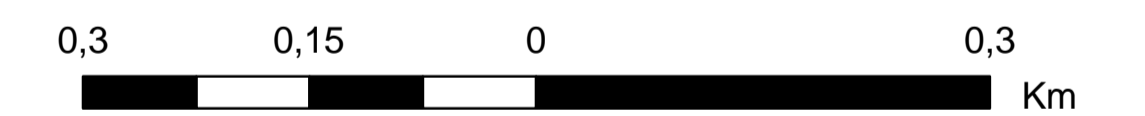
BARRAGEM FRECHEIRINHA



FOLHA 17



ESCALA 1:5.000



Nº	DESCRIÇÃO	REVISÃO	DATA	PROJETADO	DESENHADO



SECRETARIA DOS RECURSOS HÍDRICOS - SRH

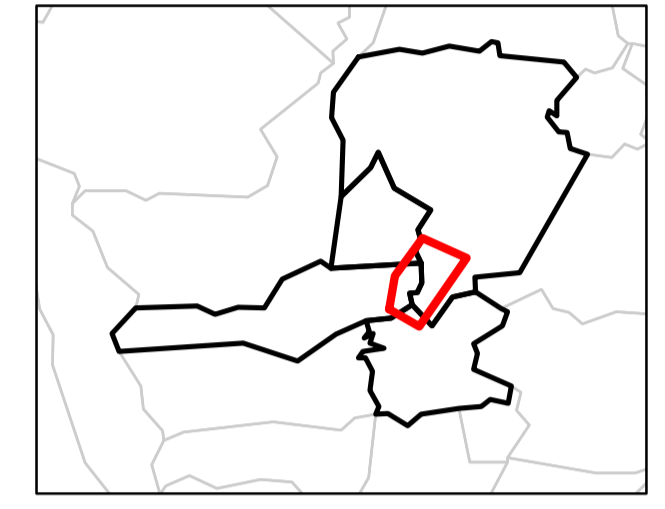
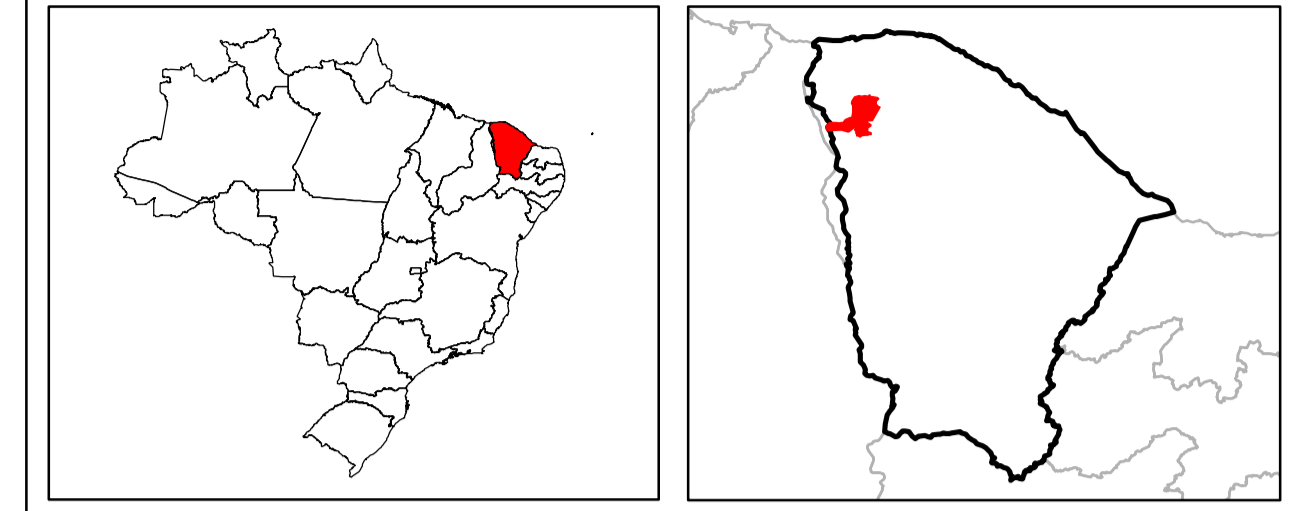
Elaboração dos Estudos de Viabilidade, Estudos Ambientais (EIA/RIMA), Levantamento Cadastral, Plano de Reassentamento e Projeto Executivo da Barragem Frecheirinha no Município de Frecheirinha, no Estado do Ceará

ESTUDOS BÁSICOS
CARTA PLANIALTIMÉTRICA DA BACIA HIDRÁULICA


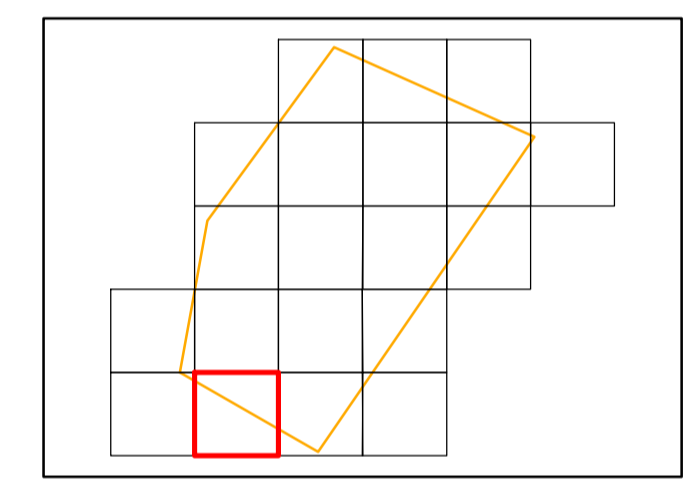
CONTRATO: 03/SRH/CE/2017	ESCALA: 1:5000	DESENHISTA:
RESPONSÁVEIS TÉCNICOS: Engº João Fernandes Vieira Neto CREA - 7736/D-CE Engº Adonil de Souza Porto CREA - 5297-D/CE	DATA: Outubro/2017	DESENHO: 01
EMPRESA:	ARQUIVO:	PRANCHA: 17/20



BARRAGEM FRECHEIRINHA



FOLHA 18



ESCALA 1:5.000



Nº	DESCRIÇÃO	REVISÃO	DATA	PROJETADO	DESENHADO



Elaboração dos Estudos de Viabilidade, Estudos Ambientais (EIA/RIMA), Levantamento Cadastral, Plano de Reassentamento e Projeto Executivo da Barragem Frecheirinha no Município de Frecheirinha, no Estado do Ceará

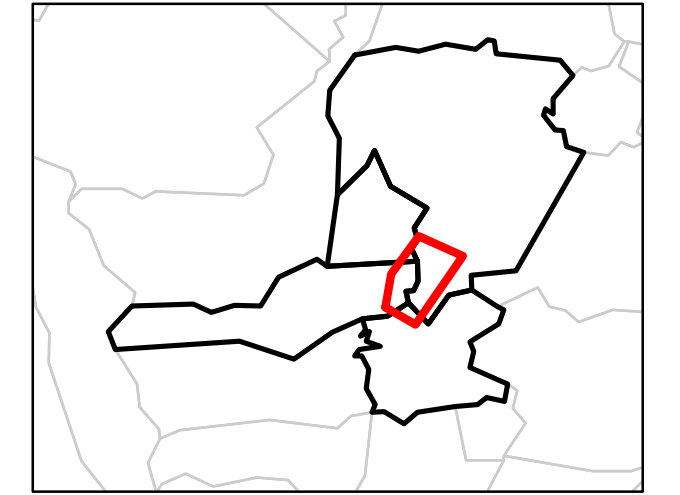
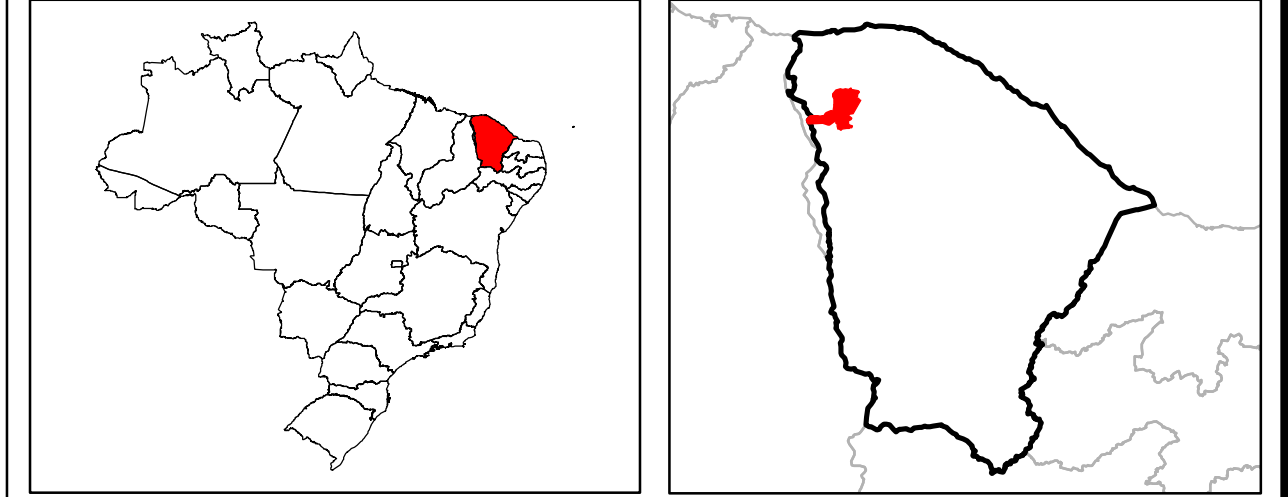
ESTUDOS BÁSICOS
CARTA PLANIALTIMÉTRICA DA BACIA HIDRÁULICA

CONTRATO:	03/SRH/CE/2017	ESCALA:	1:5000	DESENHISTA:	
RESPONSÁVEIS TÉCNICOS:	Engº João Fernandes Vieira Neto CREA - 7736/D-CE Engº Adonai de Souza Porto CREA - 5297/D-CE	DATA:	Outubro/2017	DESENHO:	01
EMPRESA:		ARQUIVO:		PRANCHA:	18/20


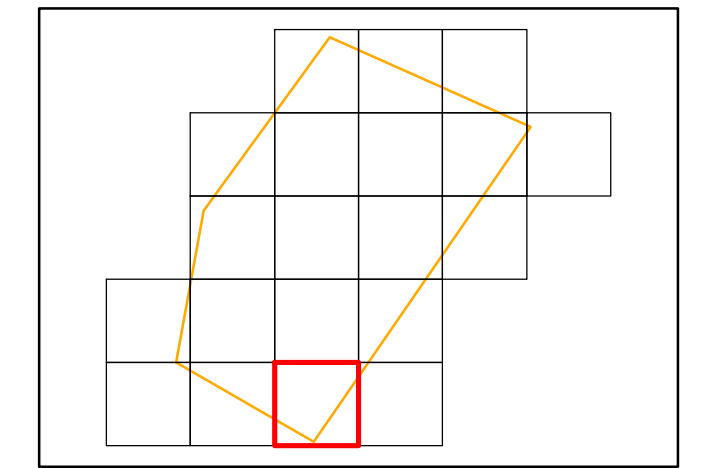




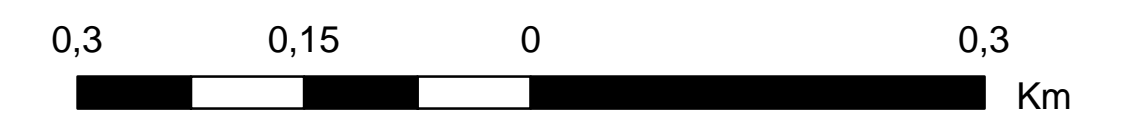
BARRAGEM FRECHEIRINHA



FOLHA 19



ESCALA 1:5.000



N°	DESCRIÇÃO	REVISÃO	DATA	PROJETADO	DESENHADO



SECRETARIA DOS RECURSOS HÍDRICOS - SRH

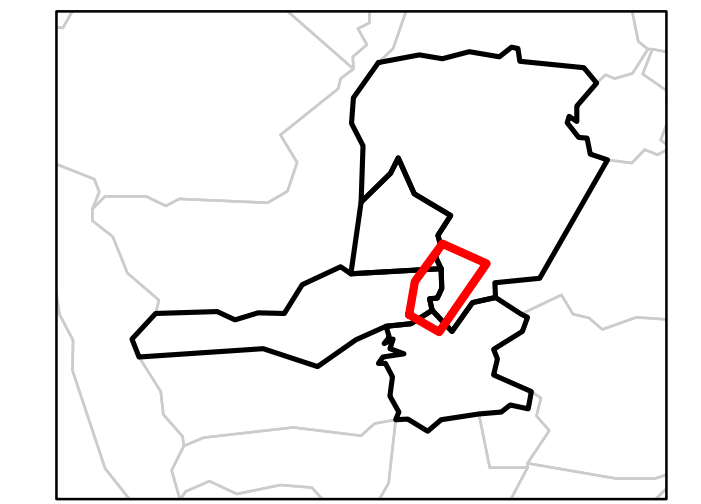
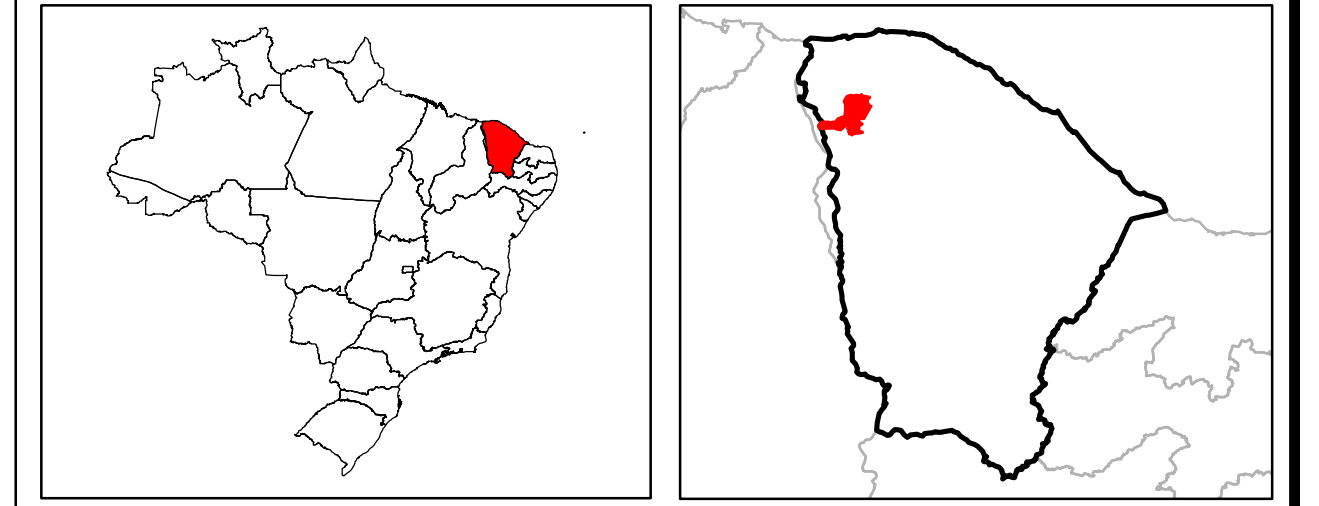
Elaboração dos Estudos de Viabilidade, Estudos Ambientais (EIA/RIMA), Levantamento Cadastral, Plano de Reassentamento e Projeto Executivo da Barragem Frecheirinha no Município de Frecheirinha, no Estado do Ceará

ESTUDOS BÁSICOS
CARTA PLANIALTIMÉTRICA DA BACIA HIDRÁULICA


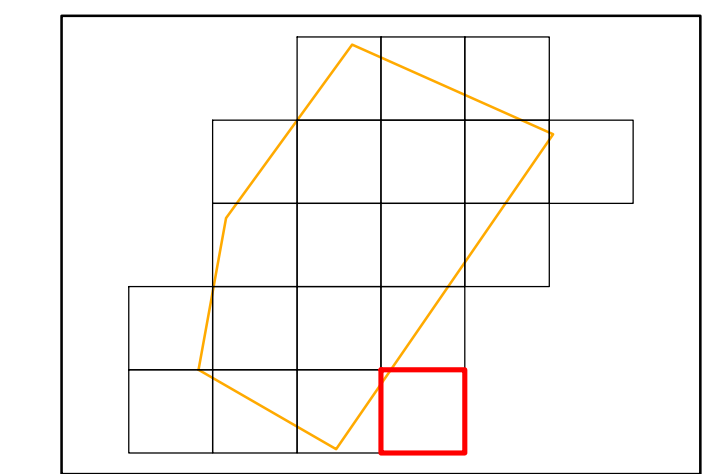
CONTRATO: 03/SRH/CE/2017	ESCALA: 1:5000	DESENHISTA:
RESPONSÁVEIS TÉCNICOS: Engº João Fernandes Vieira Neto CREA - 7736/D/CE Engº Adonai de Souza Porto CREA - 5297-D/CE	DATA: Outubro/2017 ARQUIVO:	DESENHO: 01 PRANCHA: 19/20
EMPRESA:		



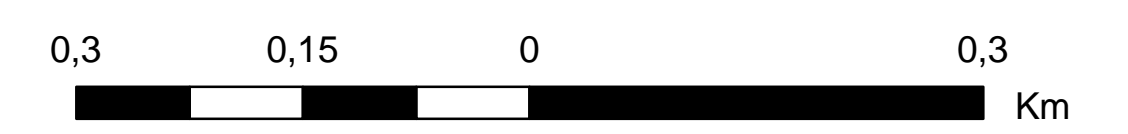
BARRAGEM FRECHEIRINHA



FOLHA 20



ESCALA 1:5.000



N°	DESCRIÇÃO	REVISÃO	DATA	PROJETADO	DESENHADO



GOVERNO DO ESTADO DO CEARÁ

SECRETARIA DOS RECURSOS HÍDRICOS - SRH

Elaboração dos Estudos de Viabilidade, Estudos Ambientais (EIA/RIMA), Levantamento Cadastral, Plano de Reassentamento e Projeto Executivo da Barragem Frecheirinha no Município de Frecheirinha, no Estado do Ceará

ESTUDOS BÁSICOS
CARTA PLANIALTIMÉTRICA DA BACIA HIDRÁULICA

CONTRATO: 03/SRH/CE/2017	ESCALA: 1:5000	DESENHISTA:
RESPONSÁVEIS TÉCNICOS: Engº João Fernandes Vieira Neto CREA - 7736/D-CE Engº Adonal de Souza Porto CREA - 5297-D/CE	DATA: Outubro/2017 ARQUIVO:	DESENHO: 01 PRANCHA: 20/20
EMPRESA:		