

GOVERNO DO ESTADO



CEARÁ
AVANÇANDO NAS MUDANÇAS

GOVERNO DO ESTADO DO CEARÁ
SECRETARIA DOS RECURSOS HÍDRICOS - SRH

AÇUDE PÚBLICO DIAMANTINO II

TOMO III - ESTUDOS AMBIENTAIS

VOLUME 1 CADASTRO

SHS- ne Consultoria e
Projeto de Engenharia LTDA

FORTALEZA- CE
ABRIL DE 1999

ESTADO DO CEARÁ

**GOVERNO DO ESTADO DO CEARÁ
SECRETARIA DOS RECURSOS HÍDRICOS**

AÇUDE PÚBLICO DIAMANTINO II

TOMO III - ESTUDOS AMBIENTAIS

VOLUME 1 - CADASTRO

Lote 01439 - Prep Scan Index
Projeto Nº 1
Volume 1
Qtd A4 200 Qtd A3 1
Qtd A2 1 Qtd A1 1
Qtd A0 1 Outros 2 color



CONSULTORIA E
PROJETOS DE ENGENHARIA LTDA

**FORTALEZA
ABRIL/1999**

JMA-ne

GOVERNO DO ESTADO DO CEARÁ
SECRETARIA DOS RECURSOS HÍDRICOS

AÇUDE PÚBLICO DIAMANTINO II

TOMO III - ESTUDOS AMBIENTAIS
VOLUME 1 - CADASTRO

ABRIL/1999

010 1999/12

11 1 -

000003

shA-ne

ÍNDICE

000004

ÍNDICE

APRESENTAÇÃO

1 - INTRODUÇÃO

1.1- IDENTIFICAÇÃO DO EMPREENDIMENTO

1.2 – IDENTIFICAÇÃO DO EMPREENDEDOR

1.3 – JUSTIFICATIVAS DE IMPLANTAÇÃO DO EMPREENDIMENTO NO MUNICÍPIO DE MARCO

1.4 - LOCALIZAÇÃO E ACESSOS

1.5 – DADOS TÉCNICOS DO EMPREENDIMENTO

1.6 – PARCELAMENTO E USO DO SOLO

2 - CARACTERIZAÇÃO DA POPULAÇÃO ATINGIDA

3 - CADASTRO TOPOGRÁFICO

3.1 - PLANTA GERAL

3.2 - MEMORIAL DESCRITIVO GERAL DA ÁREA

3.3 - PLANTA DAS PROPRIEDADES

3.4 - MEMORIAIS DESCRITIVOS DAS PROPRIEDADES

3.5 - RELAÇÃO DOS MARCOS IMPLANTADOS

4 - PASTAS CADASTRAIS

sho-ne

APRESENTAÇÃO

000000



Este relatório consubstancia os trabalhos referentes ao Cadastro do Açude Público Diamantino II, que faz parte do Contrato No 15/98 entre a SRH – Secretaria dos Recursos Hídricos do estado do Ceará e a SHS Nordeste

O trabalho como um todo foi assim organizado

TOMO I - ESTUDOS BÁSICOS

- Volume 1 – Topografia da Bacia Hidráulica
- Volume 2 – Estudos Complementares de Geotecnia

TOMO II - PROJETO EXECUTIVO DA BARRAGEM

- Volume 1 – Memorial Descritivo do Projeto
- Volume 2 – Desenhos
- Volume 3 – Memória de Cálculo
- Volume 4 – Especificações, Quantitativos e Orçamento
- Volume 5 – Relatório Síntese

TOMO III - ESTUDOS AMBIENTAIS

- Volume 1 – Cadastro
- Volume 2 – Estudo de Impacto Ambiental - EIA
- Volume 3 – Relatório de Impacto Ambiental – RIMA
- Volume 4 – Plano de Reassentamento

shane

1 - INTRODUÇÃO



1.1- IDENTIFICAÇÃO DO EMPREENDIMENTO

O empreendimento proposto corresponde à construção e operação do Açude Público Diamantino II no riacho Inhanduba, em seu curso médio, ao cruzar o município de Marco, no Estado do Ceará

A bacia hidrográfica do Riacho Inhanduba é caracterizada como bacia litorânea, uma vez que este curso d'água deságua no Oceano Atlântico. A área de influência direta do empreendimento corresponde à bacia de contribuição pluviométrica do futuro açude, que terá uma extensão de cerca de 106km², mais a zona de gerenciamento administrativo do mesmo. Esta última corresponde à área total do município de Marco, Ce

1.2 – IDENTIFICAÇÃO DO EMPREENDEDOR

O empreendedor corresponde à Secretaria dos Recursos Hídricos do Estado do Ceará

Competências Básicas da SRH

- Gerenciamento dos recursos hídricos de forma integrada e descentralizada e orientação para que todos os órgãos subordinados adotem a mesma política,
- Gerenciamento do processo de construção de açudes visando o desenvolvimento econômico e social do interior do Estado do Ceará,
- Gerenciamento da política de cobrança pelo uso da água,
- Gerenciamento da gestão da oferta da água,
- Gerenciamento da solução dos conflitos relacionados ao uso da água

CGC 11 821 253/0001-42

Endereço Rua Antonio Augusto, 555 Aldeota Fortaleza, Ce

Coordenação da Unidade de Reassentamento do PROURB M Elaine F S Bianchi

Supervisão do PROURB Ramon Flávio Gomes Rodrigues



1.3 – JUSTIFICATIVAS DE IMPLANTAÇÃO DO EMPREENDIMENTO NO MUNICÍPIO DE MARCO

A escolha do município de Marco para a implantação de um açude público partiu da reivindicação da população local por melhorias das condições básicas de sobrevivência, principalmente para as comunidades rurais

A maior parte da área rural do município de Marco apresenta-se mais distante das disponibilidades hídricas oferecidas, pelo Rio Acarau, à zona urbana. A escassez hídrica das terras situadas a oeste do distrito sede é acentuada e preocupante, já que a hidrografia local não dispõe de competência para suprir necessidades mínimas da população, apresentando vazão nula durante pelo menos 7 meses por ano. Os solos têm textura predominantemente arenosa e baixa fertilidade natural, possuindo condições físicas desfavoráveis tanto no período chuvoso quanto nas épocas secas. A formação geológica local não permite o armazenamento da água nos solos. As águas subterrâneas são salinas.

Atualmente, sem a reserva artificial das águas do período chuvoso, não resta alternativa à população rural a não ser sofrer uma soma de carências - que incluem, minimamente, más condições de alimentação e saúde - sobrevivendo dos poucos produtos oriundos daquele ambiente inóspito, dos quais os que mais se destacam são o feijão e a mandioca.

Ao constatar sobre a baixa qualidade de vida da população rural de Marco através de relatórios fornecidos por representantes políticos daquela localidade, a Secretaria dos Recursos Hídricos do Estado do Ceará - SRH e a Superintendência de Obras Hidráulicas - SOHIDRA enviaram técnicos a campo para realizarem uma avaliação sobre a real disponibilidade de água daquelas populações. Concluíram pela necessidade genuína da construção de um açude na região.

Assim, os estudos de alternativa locacional limitaram-se às avaliações técnicas dos engenheiros da SRH/SOHIDRA, que constataram que o melhor boqueirão cujo barramento serviria aos propósitos daquela população situava-se na Fazenda Diamantina, localidade de Várzea Comprida, Distrito de Panacuí, Município de Marco-Ce.

Nesta ocasião a SRH contactou o proprietário das terras onde inseria-se o boqueirão, Sr. Manoel Duca da Silveira Neto. Iniciou-se um processo de negociação sobre a possível desapropriação daquela área, que culminou com a doação para o Estado de 271,78ha de terras, destinadas a construção da barragem e formação de parte de sua bacia hidráulica. Com o desenvolvimento dos Estudos Básicos, que definiram a extensão total do novo lago, contactou-se os demais proprietários das terras formadoras da bacia hidráulica. Eram mais 07 (sete) proprietários. Todos concordaram com a desapropriação de suas terras para o bem público mediante recebimento das devidas indenizações. O processo jurídico de transferência da titularidade das terras está atualmente em andamento. Todos os levantamentos e procedimentos



técnicos relacionados aos trâmites legais encontram-se detalhados no Levantamento Cadastral do Açude Diamantino II, também elaborado pela SHS_NE Consultoria e Projetos de Engenharia Ltda. Os inventários das respectivas propriedades encontram-se, no Anexo 1 deste documento.

A construção do Açude Diamantino II deverá barrar o Riacho Inhanduba a 21 km de suas nascentes. A partir desta intervenção, o referido corpo d'água tornar-se-á fonte de recursos hídricos para o desenvolvimento de culturas agrícolas nas áreas de solos aluviais, a jusante do barramento, além de servir ao abastecimento das populações ribeirinhas.

1.4 - LOCALIZAÇÃO E ACESSOS

O Município de Marco situa-se a cerca de 220km a oeste da capital do Estado do Ceará, Fortaleza. Este apresenta as seguintes coordenadas geográficas:

- Latitude 3°07'26" Sul,
- Longitude 40° 08'48"

Possui 439km² de extensão territorial cujos limites são:

- ao norte e à leste, com o município de Bela Cruz,
- ao sul, com os municípios de Morninhos e Senador Sá,
- a oeste, com o município de Granja.

O município de Marco possui três distritos, quais sejam, Panacuí, Mocambo e o próprio distrito sede, Marco.

O acesso a Marco pode ser efetuado através da BR-222 desde Fortaleza até o Município de Umuarama. Deste, pega-se, à direita, a CE-179, que passa pelos Municípios de Itapipoca e Amontada e alcança o triângulo de Marco. Neste vira-se à direita e percorre-se aproximadamente 10km até a sede do Município de Marco. O eixo da barragem situa-se a cerca de 38km da sede do município de Marco e o acesso a ele é feito através de estrada carroçável, sentido Tucunduba. A Figura 1.1 apresentada a seguir mostra o trajeto a ser percorrido entre os Municípios de Fortaleza e Marco.



1.5 – DADOS TÉCNICOS DO EMPREENDIMENTO

CARACTERÍSTICAS GERAIS

Nome da Obra "Açude "DIAMANTINO II"

Estado Ceará

Município Marco

Distrito Mocambo

Localidade Várzea Comprida

Sistema Sub-bacia do Rio Parazinho/Inhanduba/Tucunduba – Bacia Litorânea

Riacho Barrado Inhanduba

Área da Bacia Hidrográfica 106,00 km²

Capacidade da Bacia Hidráulica 17 130 700 m³

Área da Bacia Hidráulica 499 ha

Comprimento da Linha de Fundo 21 km

Coordenadas 9652,6 km N , 347 km E

CARACTERÍSTICAS DA BARRAGEM

Tipo Terra Homogênea

Altura Máxima 12,30 m

Largura Máxima da Base 47,20 m

Extensão pelo coroamento 910,00 m

Largura do Coroamento 5,00 m

Cota do Coroamento 58 m s n m

Volume de Terra 135 307 m³

Taludes (montante , jusante) (2 1) , (2,5 1)


CARACTERÍSTICAS DO SANGRADOURO

Largura 170,00 m

Cota da Soliera 56 m s n m

Vazão Máxima de Projeto (TR 100 anos) 214,18 m³/s

Vazão Regularizada = 0,149 m³/s



Lâmina D'Água Máxima de Projeto 1,50 m

Folga 0,5 m

Volume de Cone 6 512,00 m³

Tipo Retangular

1.6 – PARCELAMENTO E USO DO SOLO

O município de Marco possui 143 900ha de terras. Cerca de 6 000ha são ocupados pela zona urbana, aproximadamente 137 000ha são ocupados com áreas potencialmente agricultáveis, sendo que 68 500ha representam áreas totalmente aproveitadas, 36 000 são áreas parcialmente aproveitadas com atividades agropecuárias e cerca de 32 000 correspondem a áreas aproveitáveis, porém não exploradas. A bacia hidrológica do Açude Diamantino II é considerada a área de influência direta do empreendimento. Sua configuração é mostrada na Figura 1.2 – Bacia Hidrográfica do Açude Diamantino II, no Município de Marco-CE.

Os Solos Aluviais levantados pelo Cadastro, insendos na bacia hidráulica do Açude Diamantino II, apresentam restrições ao uso agrícola portanto, foram avaliados em R\$ 100,00 (Cem reais) o hectare.

2 - CARACTERIZAÇÃO DA POPULAÇÃO ATINGIDA

ACUDE DIAMANTINO II
QUADRO 1
CARACTERIZAÇÃO GERAL DA POPULAÇÃO ATINGIDA

N° de Ordem	Codigo do Imóvel	Condição do Atingido	Nome do Proprietário (responsável)	Área Total (ha)	Área do Lote (ha)	AL/AT (%)	Área Remanescente (ha)	Tempo de Moradia	Condição do Imóvel			Casa Inundada	Benefício Plano	Recebe Aposentadoria	Renda Anual (R\$)	Valores (R\$)			Opção do Atingido	Potencial de Trabalho do Grupo Familiar
									TA	PA (<2/3)	PA (>2/3)					Terra	Laudo Beneficiária	Total		
001	01BHDII	PNR	Manuel Duca de S. Neto	1500	271,78	18,12	1328,22	0	-	x	-	x	-	-	0,00	25 002,40	18 422,79	44 425,19	Indenização Total	0,00
002	02BHDII	PNR	Francisco Neves Osterno	1380	180,23	11,61	1219,77	0	-	x	-	x	-	-	0,00	14 738,40	71 673,33	86 411,73	Indenização Total	0,00
003	02BHDII	MSB	João Batista Pontes	0	0	0	0	22	-	-	-	-	x	x	120,00	0,00	0,00	0,00	Agrovila	2,25
004	02BHDII	MSB	Roberto Ito Silva	0	0	0	0	1	-	-	-	-	x	-	80,00	0,00	0,00	0,00	Agrovila	1,75
005	03BHDII	PR	Manoel Ailton da Silva	67,5	11,82	17,51	55,58	40	-	x	-	x	-	x	200,00	1 085,60	15 102,05	16 187,65	Indenização Total	2,25
006	03BHDII	MCB	José Jairo Osterno	0	0	0	0	22	-	-	-	x	x	-	400,00	0,00	2 972,59	2 972,59	MCB/CI/PCAR	1,75
007	03BHDII	MSB	Luciano Ferreira Lima	0	0	0	0	2	-	-	-	-	x	-	140,00	0,00	0,00	0,00	Agrovila	0,75
008	04BHDII	PNR	Francisco Neves Osterno	1050	104,11	9,91	945,89	0	-	x	-	x	-	-	0,00	9 568,80	18 274,99	27 843,79	Indenização Total	0,00
009	04BHDII	MSB	Antonio Ferreira de Lima	0	0	0	0	32	-	-	-	-	x	x	200,00	0,00	0,00	0,00	Agrovila	3,75
010	05BHDII	ESPÓLIO	Expedito Tomáz Souza	174,2	29,68	17,04	144,52	30	-	x	-	-	-	-	0,00	2 714,40	0,00	2 714,40	Indenização Total	0,00
011	05BHDII	MCB	Raimunda A. C de Sousa	0	0	0	0	30	-	-	-	-	-	-	400,00	0,00	1 329,26	1 329,26	Indenização Total	1,25
012	05BHDII	MCB	Gerardo da Rocha Saraiva	0	0	0	0	52	-	-	-	-	-	x	3200,00	0,00	697,20	697,20	Indenização Total	2,00
013	05BHDII	MCB	Itamar Carneiro de Sousa	0	0	0	0	12	-	-	-	x	-	-	400,00	0,00	13 640,88	13 640,88	Indenização Total	1,75
014	05BHDII	MSB	Francisco Monteiro Viana	0	0	0	0	4	-	-	-	-	x	-	480,00	0,00	0,00	0,00	Agrovila	1,75
015	06BHDII	PR	Manoel Raimundo Honorato	0	16,42	0	0	65	-	x	-	x	-	x	640,00	1 509,60	14 443,63	15 953,23	Indenização Total	2,25
016	06BHDII	MCB	José Manoel Honorato	0	0	0	0	20	-	-	-	x	x	-	200,00	0,00	3 540,69	3 540,69	MCB/CI/PCAR	4,00
017	06BHDII	MCB	Francisco Antonio Honorato	0	0	0	0	5	-	-	-	x	x	-	220,00	0,00	1 928,97	1 928,97	MCB/CI/PCAR	1,75
018	06BHDII	MCB	Francisco Manoel Honorato	0	0	0	0	15	-	-	-	x	x	-	400,00	0,00	2 366,05	2 366,05	MCB/CI/PCAR	2,75
019	06BHDII	D	José Valmir Honorato	0	0	0	0	1	-	-	-	x	-	-	440,00	0,00	395,00	395,00	Indenização Total	1,00
020	06BHDII	E	José Valmir Honorato	0	0	0	0	1	-	-	-	-	x	-	0,00	0,00	0,00	0,00	Agrovila	1,75
021	06BHDII	MCB	Edgar Manoel Honorato	0	0	0	0	18	-	-	-	x	x	-	240,00	0,00	3 037,86	3 037,86	MCB/CI/PCAR	3,25
022	06BHDII	G	José Wilson Honorato	0	0	0	0	5	-	-	-	x	x	-	480,00	0,00	2 510,50	2 510,50	MCB/CI/PCAR	1,75
023	07BHDII	ESPÓLIO	Raimundo Honorato Saraiva	255,5	9,69	3,79	245,81	30	-	x	-	-	-	-	0,00	891,20	0,00	891,20	Indenização Total	0,00
024	07BHDII	A	Manoel Gomes da Silva	0	0	0	0	58	-	-	-	x	-	x	220,00	0,00	6 297,77	6 297,77	Indenização Total	3,50
025	07BHDII	B	João Manuel Honorato	0	0	0	0	24	-	-	-	x	x	-	440,00	0,00	2 375,54	2 375,54	MCB/CI/PCAR	3,75
026	07BHDII	C	Lino Gomes Honorato	0	0	0	0	2	-	-	-	x	x	-	640,00	0,00	1 429,08	1 429,08	MCB/CI/PCAR	1,75
027	07BHDII	D	Reginaldo Honorato da Silva	0	0	0	0	20	-	-	-	x	x	-	200,00	0,00	2 724,54	2 724,54	MCB/CI/PCAR	3,25
028	07BHDII	E	Francisco Honorato Gomes	0	0	0	0	16	-	-	-	x	x	-	800,00	0,00	5 036,03	5 036,03	MCB/CI/PCAR	2,25
029	07BHDII	F	Cosmo Honorato da Silva	0	0	0	0	16	-	-	-	-	-	-	220,00	0,00	442,76	442,76	Indenização Total	0,00
030	08BHDII	PR	Manoel João Honorato	46,47	4,98	10,71	41,49	35	-	x	-	x	-	x	260,00	456,40	441,14	897,54	P/CI/PCAR	1,75
031	08BHDII	A	Manoel Pedro dos Santos	0	0	0	0	25	-	-	-	x	x	-	800,00	0,00	3 309,34	3 309,34	MCB/CI/PCAR	3,75
032	08BHDII	M	Manoel João Honorato	46,47	0,86	1,85	45,61	35	-	x	-	-	-	x	0,00	78,80	135,00	213,80	Indenização Total	0,00
033	09BHDII	PR	Francisco de F. Oliveira	43,56	27,12	62,25	16,44	10	-	-	-	-	-	-	840,00	2 493,60	1 741,55	4 235,15	Indenização Total	1,75
TOTAIS				4 563,70	636,69	-	4 043,33	0	9	1	20	17	8			58 539,20	195 268,64	253 807,74		

Fonte: SRH LEVANTAMENTO CADASTRAL 1998
SHS-NE PESQUISA DIRETA, 1998

Legenda

PR Proprietário Residente
PNR Proprietário não Residente
MSB Morador sem beneficiária
MCB Morador com beneficiária
HCBR Herdeiro com Beneficiária Residente
HCBNR Herdeiro com Beneficiária não Residente
Espólio Espólio

Quadro Resumo

Total de famílias atingidas = 12
N° de propriedades = 10
N° de proprietários = 09
N° de lotes na Agrovila = 05
N° de empresas = 0
N° de espólios = 02

Condição do Imóvel

TA Totalmente Atingido
PA Parcialmente Atingido

Opção do Atingido

MCB/CI/PCAR = Morador com Beneficiária/ Casa Inundada/Permuta por casa na área remanescente
P/CI/PCAR = Proprietário/Casa Inundada/Permuta por casa na área remanescente

000015

3 - CADASTRO TOPOGRÁFICO

Sho-ne

3.1 - PLANTA GERAL

000017

3.2 - MEMORIAL DESCRITIVO GERAL DA ÁREA

Secretaria dos Recursos Hídricos
CADASTRO DA BARRAGEM DO DIAMANTINO II

Memorial Descritivo da Poligonal de Contorno

Código do Imóvel: Poligonal externa do Açude Diamantino II

Área (ha): 636,69 Perímetro (m): 18.186,37

Descrição do Perímetro

ponto inicial, com	coordenada UTM	Partindo do vértice	M-OE	9651169,6320 N e 348190,6890 E
deste com azimute	262 ° 54 ' 31 "	e distância	227,62	m chega-se ao vértice M01
deste com azimute	204 ° 16 ' 2 "	e distância	310,50	m chega-se ao vértice M02
deste com azimute	225 ° 56 ' 52 "	e distância	103,80	m chega-se ao vértice M03
deste com azimute	154 ° 15 ' 25 "	e distância	137,00	m chega-se ao vértice M04
deste com azimute	96 ° 8 ' 15 "	e distância	123,00	m chega-se ao vértice M05
deste com azimute	143 ° 19 ' 32 "	e distância	154,00	m chega-se ao vértice M06
deste com azimute	165 ° 43 ' 17 "	e distância	397,70	m chega-se ao vértice M07
deste com azimute	231 ° 53 ' 0 "	e distância	138,50	m chega-se ao vértice M08
deste com azimute	204 ° 43 ' 56 "	e distância	171,99	m chega-se ao vértice M09
deste com azimute	126 ° 43 ' 50 "	e distância	114,40	m chega-se ao vértice M10
deste com azimute	162 ° 16 ' 4 "	e distância	190,50	m chega-se ao vértice M11
deste com azimute	98 ° 27 ' 23 "	e distância	97,50	m chega-se ao vértice M12
deste com azimute	143 ° 15 ' 5 "	e distância	82,26	m chega-se ao vértice M13
deste com azimute	221 ° 7 ' 10 "	e distância	100,37	m chega-se ao vértice M14
deste com azimute	169 ° 33 ' 17 "	e distância	217,49	m chega-se ao vértice M15
deste com azimute	230 ° 12 ' 38 "	e distância	225,19	m chega-se ao vértice M16
deste com azimute	277 ° 1 ' 47 "	e distância	256,99	m chega-se ao vértice M17
deste com azimute	214 ° 23 ' 17 "	e distância	281,80	m chega-se ao vértice M18
deste com azimute	182 ° 15 ' 32 "	e distância	200,00	m chega-se ao vértice M19
deste com azimute	151 ° 3 ' 16 "	e distância	127,49	m chega-se ao vértice M20
deste com azimute	138 ° 4 ' 20 "	e distância	392,46	m chega-se ao vértice M21
deste com azimute	180 ° 55 ' 16 "	e distância	340,55	m chega-se ao vértice M22
deste com azimute	114 ° 14 ' 35 "	e distância	221,14	m chega-se ao vértice M23
deste com azimute	198 ° 41 ' 50 "	e distância	269,50	m chega-se ao vértice M24
deste com azimute	68 ° 28 ' 16 "	e distância	226,99	m chega-se ao vértice M25
deste com azimute	133 ° 41 ' 49 "	e distância	273,00	m chega-se ao vértice M26
deste com azimute	161 ° 17 ' 35 "	e distância	179,98	m chega-se ao vértice M27
deste com azimute	92 ° 47 ' 11 "	e distância	85,00	m chega-se ao vértice M28
deste com azimute	170 ° 43 ' 3 "	e distância	198,96	m chega-se ao vértice M29
deste com azimute	217 ° 55 ' 46 "	e distância	239,20	m chega-se ao vértice M30
deste com azimute	168 ° 46 ' 48 "	e distância	137,50	m chega-se ao vértice M31
deste com azimute	186 ° 45 ' 45 "	e distância	417,01	m chega-se ao vértice M32
deste com azimute	60 ° 4 ' 41 "	e distância	302,00	m chega-se ao vértice M33
deste com azimute	108 ° 33 ' 43 "	e distância	397,98	m chega-se ao vértice M34
deste com azimute	79 ° 12 ' 57 "	e distância	250,03	m chega-se ao vértice M35
deste com azimute	79 ° 12 ' 47 "	e distância	212,96	m chega-se ao vértice M36
deste com azimute	343 ° 59 ' 4 "	e distância	137,79	m chega-se ao vértice M37
deste com azimute	295 ° 36 ' 48 "	e distância	147,06	m chega-se ao vértice M38
deste com azimute	345 ° 5 ' 53 "	e distância	179,52	m chega-se ao vértice M39
deste com azimute	283 ° 38 ' 13 "	e distância	232,08	m chega-se ao vértice M40
deste com azimute	18 ° 9 ' 59 "	e distância	249,97	m chega-se ao vértice M41
deste com azimute	336 ° 27 ' 44 "	e distância	656,56	m chega-se ao vértice M42

Secretaria dos Recursos Hídricos

CADASTRO DA BARRAGEM DO DIAMANTINO II

Memorial Descritivo da Poligonal de Contorno

deste com azimute	320 ° 7 ' 28 "	e distância	61,63	m chega-se ao vértice	M43
deste com azimute	340 ° 23 ' 59 "	e distância	55,62	m chega-se ao vértice	M44
deste com azimute	340 ° 23 ' 59 "	e distância	98,10	m chega-se ao vértice	M45
deste com azimute	55 ° 0 ' 13 "	e distância	175,97	m chega-se ao vértice	M46
deste com azimute	291 ° 17 ' 9 "	e distância	202,00	m chega-se ao vértice	M47
deste com azimute	19 ° 57 ' 26 "	e distância	106,78	m chega-se ao vértice	M48
deste com azimute	336 ° 27 ' 44 "	e distância	656,56	m chega-se ao ponto	M42
deste com azimute	320 ° 7 ' 28 "	e distância	61,63	m chega-se ao ponto	M43
deste com azimute	340 ° 23 ' 59 "	e distância	55,62	m chega-se ao ponto	M44
deste com azimute	340 ° 23 ' 59 "	e distância	98,10	m chega-se ao ponto	M45
deste com azimute	55 ° 0 ' 13 "	e distância	175,97	m chega-se ao ponto	M46
deste com azimute	291 ° 17 ' 9 "	e distância	202,00	m chega-se ao ponto	M47
deste com azimute	19 ° 57 ' 26 "	e distância	106,78	m chega-se ao ponto	M48
deste com azimute	68 ° 4 ' 14 "	e distância	212,94	m chega-se ao ponto	M49
deste com azimute	23 ° 6 ' 30 "	e distância	157,15	m chega-se ao ponto	M50
deste com azimute	323 ° 8 ' 54 "	e distância	62,93	m chega-se ao ponto	M51
deste com azimute	28 ° 49 ' 26 "	e distância	295,04	m chega-se ao ponto	M52
deste com azimute	357 ° 28 ' 51 "	e distância	96,40	m chega-se ao ponto	M53
deste com azimute	23 ° 18 ' 34 "	e distância	218,51	m chega-se ao ponto	M54
deste com azimute	61 ° 29 ' 56 "	e distância	50,02	m chega-se ao ponto	M55
deste com azimute	137 ° 4 ' 36 "	e distância	106,50	m chega-se ao ponto	M56
deste com azimute	94 ° 5 ' 15 "	e distância	178,47	m chega-se ao ponto	M57
deste com azimute	148 ° 34 ' 18 "	e distância	89,35	m chega-se ao ponto	M58
deste com azimute	78 ° 40 ' 25 "	e distância	132,30	m chega-se ao ponto	M59
deste com azimute	61 ° 15 ' 14 "	e distância	179,96	m chega-se ao ponto	M60
deste com azimute	75 ° 48 ' 55 "	e distância	207,78	m chega-se ao ponto	M61
deste com azimute	351 ° 10 ' 42 "	e distância	82,76	m chega-se ao ponto	M62
deste com azimute	298 ° 11 ' 39 "	e distância	466,31	m chega-se ao ponto	M63
deste com azimute	357 ° 37 ' 31 "	e distância	75,79	m chega-se ao ponto	M64
deste com azimute	283 ° 47 ' 34 "	e distância	169,88	m chega-se ao ponto	M65
deste com azimute	354 ° 43 ' 46 "	e distância	109,83	m chega-se ao ponto	M66
deste com azimute	314 ° 41 ' 7 "	e distância	112,30	m chega-se ao ponto	M67
deste com azimute	358 ° 13 ' 41 "	e distância	224,81	m chega-se ao ponto	M68
deste com azimute	322 ° 57 ' 46 "	e distância	94,17	m chega-se ao ponto	M69
deste com azimute	51 ° 51 ' 48 "	e distância	150,93	m chega-se ao ponto	M70
deste com azimute	298 ° 56 ' 44 "	e distância	249,45	m chega-se ao ponto	M71
deste com azimute	10 ° 2 ' 10 "	e distância	259,86	m chega-se ao ponto	M72
deste com azimute	55 ° 47 ' 31 "	e distância	142,74	m chega-se ao ponto	M73
deste com azimute	318 ° 43 ' 49 "	e distância	252,03	m chega-se ao ponto	M74
deste com azimute	19 ° 4 ' 31 "	e distância	147,50	m chega-se ao ponto	M75
deste com azimute	305 ° 4 ' 39 "	e distância	66,61	m chega-se ao ponto	M76
deste com azimute	357 ° 4 ' 1 "	e distância	344,11	m chega-se ao ponto	M77
deste com azimute	39 ° 22 ' 34 "	e distância	176,49	m chega-se ao ponto	M78
deste com azimute	4 ° 37 ' 30 "	e distância	196,74	m chega-se ao ponto	M79
deste com azimute	309 ° 24 ' 4 "	e distância	90,50	m chega-se ao ponto	M80
deste com azimute	17 ° 25 ' 15 "	e distância	142,46	m chega-se ao ponto	M81
deste com azimute	75 ° 4 ' 55 "	e distância	83,00	m chega-se ao ponto	M82
deste com azimute	355 ° 8 ' 44 "	e distância	125,83	m chega-se ao ponto	M83
deste com azimute	77 ° 10 ' 12 "	e distância	134,30	m chega-se ao ponto	M84
deste com azimute	337 ° 41 ' 9 "	e distância	337,28	m chega-se ao ponto	M85

JMA-ne

Secretaria dos Recursos Hídricos
CADASTRO DA BARRAGEM DO DIAMANTINO II

Memorial Descritivo da Poligonal de Contorno

deste com azimute	314 ° 10 ' 23 "	e distância	79,01	m chega-se ao ponto	M86
deste com azimute	277 ° 5 ' 58 "	e distância	64,50	m chega-se ao ponto	M87
deste com azimute	207 ° 2 ' 56 "	e distância	401,76	m chega-se ao ponto	M88
deste com azimute	222 ° 16 ' 52 "	e distância	240,70	m chega-se ao ponto	M89
deste com azimute	235 ° 41 ' 46 "	e distância	72,42	m chega-se ao ponto	M90
deste com azimute	77 ° 10 ' 12 "	e distância	134,30	m chega-se ao ponto	M84
deste com azimute	337 ° 41 ' 9 "	e distância	337,28	m chega-se ao ponto	M85
deste com azimute	314 ° 10 ' 23 "	e distância	79,01	m chega-se ao ponto	M86
deste com azimute	277 ° 5 ' 58 "	e distância	64,50	m chega-se ao ponto	M87
deste com azimute	207 ° 2 ' 56 "	e distância	401,76	m chega-se ao ponto	M88
deste com azimute	222 ° 16 ' 52 "	e distância	240,70	m chega-se ao ponto	M89
deste com azimute	235 ° 41 ' 46 "	e distância	72,42	m chega-se ao ponto	M90
deste com azimute	252 ° 41 ' 50 "	e distância	267,93	m chega-se ao ponto	M0D
deste com azimute	220 ° 40 ' 24 "	e distância	722,58	m chega-se ao ponto	M0E
fechando esta poligonal					

000021

Secretaria dos Recursos Hídricos
CADASTRO DA BARRAGEM DO DIAMANTINO II
Relatório de Cálculo da Poligonal

Poligonal externa do Açude Diamantino II **Área (ha): 636,69** **Perímetro: 18 186,37**

Índice	Azimute	Distância	Coordenadas		Alinhamento
	G ° M ' S "		N	E	
1	Partida		N	9 651 169,6320	M-OE
			E	348 190,6890	
2	262 ° 54 ' 31 "	227,62	N	9 651 141,6420	M01
			E	347 995,6880	
3	204 ° 16 ' 2 "	310,50	N	9 650 858,0920	M02
			E	347 869,1570	
4	225 ° 56 ' 52 "	103,80	N	9 650 785,4220	M03
			E	347 795,0390	
5	154 ° 15 ' 25 "	137,00	N	9 650 662,6050	M04
			E	347 855,7440	
6	96 ° 8 ' 15 "	123,00	N	9 650 649,5740	M05
			E	347 978,0510	
7	143 ° 19 ' 32 "	154,00	N	9 650 527,2100	M06
			E	348 071,5560	
8	165 ° 43 ' 17 "	397,70	N	9 650 142,2960	M07
			E	348 171,5910	
9	231 ° 53 ' 0 "	138,50	N	9 650 054,9760	M08
			E	348 064,0870	
10	204 ° 43 ' 56 "	171,99	N	9 649 897,5410	M09
			E	347 994,8190	
11	126 ° 43 ' 50 "	114,40	N	9 649 830,0590	M10
			E	348 087,1960	
12	162 ° 16 ' 4 "	190,50	N	9 649 648,8330	M11
			E	348 145,9110	
13	98 ° 27 ' 23 "	97,50	N	9 649 635,8570	M12
			E	348 242,5440	
14	143 ° 15 ' 5 "	82,26	N	9 649 571,4020	M13
			E	348 293,6550	
15	221 ° 7 ' 10 "	100,37	N	9 649 492,1700	M14
			E	348 232,0350	
16	169 ° 33 ' 17 "	217,49	N	9 649 278,4300	M15
			E	348 272,2990	
17	230 ° 12 ' 38 "	225,19	N	9 649 131,8710	M16
			E	348 101,3170	
18	277 ° 1 ' 47 "	256,99	N	9 649 163,2570	M17
			E	347 846,2410	
19	214 ° 23 ' 17 "	281,80	N	9 648 930,2730	M18
			E	347 687,7170	
20	182 ° 15 ' 32 "	200,00	N	9 648 730,2960	M19
			E	347 684,6980	
21	151 ° 3 ' 16 "	127,49	N	9 648 617,0840	M20
			E	347 743,3430	
22	138 ° 4 ' 20 "	392,46	N	9 648 325,2330	M21
			E	348 005,7390	
23	180 ° 55 ' 16 "	340,55	N	9 647 984,6980	M22
			E	348 008,8910	
24	114 ° 14 ' 35 "	221,14	N	9 647 894,2480	M23
			E	348 210,6830	

Secretaria dos Recursos Hídricos
CADASTRO DA BARRAGEM DO DIAMANTINO II
Relatório de Cálculo da Poligonal

25	198 ° 41 ' 50 "	269,50	N	9 647.638,5490	M24
			E	348 125,5490	
26	68 ° 28 ' 16 "	226,99	N	9 647 722,5490	M25
			E	348 336,4350	
27	133 ° 41 ' 49 "	273,00	N	9 647 534,9220	M26
			E	348 534,7410	
28	161 ° 17 ' 35 "	179,98	N	9 647 365,0400	M27
			E	348 594,2380	
29	92 ° 47 ' 11 "	85,00	N	9 647 362,0020	M28
			E	348 679,1840	
30	170 ° 43 ' 3 "	198,96	N	9 647 166,1480	M29
			E	348 714,4300	
31	217 ° 55 ' 46 "	239,20	N	9 646 974,9430	M30
			E	348 570,7040	
32	168 ° 46 ' 48 "	137,50	N	9 646 840,2200	M31
			E	348 598,2000	
33	186 ° 45 ' 45 "	417,01	N	9 646 425,1040	M32
			E	348 558,6070	
34	60 ° 4 ' 41 "	302,00	N	9 646 586,0400	M33
			E	348 814,1530	
35	108 ° 33 ' 43 "	397,98	N	9 646 461,7580	M34
			E	349 192,2400	
36	79 ° 12 ' 57 "	250,03	N	9 646 513,7430	M35
			E	349 436,7760	
37	79 ° 12 ' 47 "	212,96	N	9 646 559,9060	M36
			E	349 653,9220	
38	343 ° 59 ' 4 "	137,79	N	9 646 691,6480	M37
			E	349 613,5150	
39	295 ° 36 ' 48 "	147,06	N	9 646 754,6200	M38
			E	349 480,6860	
40	345 ° 5 ' 53 "	179,52	N	9 646 927,7020	M39
			E	349 433,1150	
41	283 ° 38 ' 13 "	232,08	N	9 646 981,3940	M40
			E	349.207,4130	
42	18 ° 9 ' 59 "	249,97	N	9 647 220,6850	M41
			E	349 279,8030	
43	336 ° 27 ' 44 "	656,56	N	9 647 821,7910	M42
			E	349 015,6160	
44	320 ° 7 ' 28 "	61,63	N	9 647 868,7520	M43
			E	348 975,7030	
45	340 ° 23 ' 59 "	55,62	N	9 647 920,8220	M44
			E	348 956,1310	
46	340 ° 23 ' 59 "	98,10	N	9 648.014,4960	M45
			E	348 927,0140	
47	55 ° 0 ' 13 "	175,97	N	9 648 115,4420	M46
			E	349 071,1870	
48	291 ° 17 ' 9 "	202,00	N	9 648 186,8490	M47
			E	348 882,2290	
49	19 ° 57 ' 26 "	106,78	N	9 648 287,9500	M48
			E	348 917,6500	

Secretaria dos Recursos Hídricos
CADASTRO DA BARRAGEM DO DIAMANTINO II
Relatório de Cálculo da Poligonal

50	68 ° 4 ' 14 "	212,94	N	9 648 373,3770	M49
			E	349 121,5550	
51	23 ° 6 ' 30 "	157,15	N	9 648 518,4690	M50
			E	349 182,0540	
52	323 ° 8 ' 54 "	62,93	N	9 648 568,8390	M51
			E	349 144,2150	
53	28 ° 49 ' 26 "	295,04	N	9 648 828,9010	M52
			E	349 283,4730	
54	357 ° 28 ' 51 "	96,40	N	9 648 925,1920	M53
			E	349 278,9070	
55	23 ° 18 ' 34 "	218,51	N	9 649 127,1790	M54
			E	349 362,2350	
56	61 ° 29 ' 56 "	50,02	N	9 649 151,8320	M55
			E	349 405,7360	
57	137 ° 4 ' 36 "	106,50	N	9 649 073,8870	M56
			E	349 478,3100	
58	94 ° 5 ' 15 "	178,47	N	9 649 061,3530	M57
			E	349 656,3690	
59	148 ° 34 ' 18 "	89,35	N	9 648 985,7010	M58
			E	349 704,0040	
60	78 ° 40 ' 25 "	132,30	N	9 649 013,5760	M59
			E	349 833,3340	
61	61 ° 15 ' 14 "	179,96	N	9 649 101,7020	M60
			E	349 990,2860	
62	75 ° 48 ' 55 "	207,78	N	9 649 154,4790	M61
			E	350 191,2710	
63	351 ° 10 ' 42 "	82,76	N	9 649 236,2830	M62
			E	350 178,4670	
64	298 ° 11 ' 39 "	466,31	N	9 649 452,7870	M63
			E	349 765,4750	
65	357 ° 37 ' 31 "	75,79	N	9 649 528,5070	M64
			E	349 762,0010	
66	283 ° 47 ' 34 "	169,88	N	9 649 568,1160	M65
			E	349 596,6800	
67	354 ° 43 ' 46 "	109,83	N	9 649 677,4830	M66
			E	349 584,9080	
68	314 ° 41 ' 7 "	112,30	N	9 649 755,8310	M67
			E	349 504,4530	
69	358 ° 13 ' 41 "	224,81	N	9 649 980,4360	M68
			E	349 495,0650	
70	322 ° 57 ' 46 "	94,17	N	9 650 054,8660	M69
			E	349 437,3270	
71	51 ° 51 ' 48 "	150,93	N	9 650 148,7730	M70
			E	349 555,4470	
72	298 ° 56 ' 44 "	249,45	N	9 650 264,1980	M71
			E	349 334,2520	
73	10 ° 2 ' 10 "	259,86	N	9 650 521,1480	M72
			E	349 373,2960	
74	55 ° 47 ' 31 "	142,74	N	9 650 602,0860	M73
			E	349 490,9430	

JA-ne

Secretaria dos Recursos Hídricos
CADASTRO DA BARRAGEM DO DIAMANTINO II
Relatório de Cálculo da Poligonal

75	318 ° 43 ' 49 "	252,03	N	9 650 790,1120	M74
			E	349 323,1620	
76	19 ° 4 ' 31 "	147,50	N	9 650 929,8890	M75
			E	349 370,2660	
77	305 ° 4 ' 39 "	66,61	N	9 650 967,1050	M76
			E	349 315,0340	
78	357 ° 4 ' 1 "	344,11	N	9 651 310,7360	M77
			E	349 297,0650	
79	39 ° 22 ' 34 "	176,49	N	9 651 447,4680	M78
			E	349 408,6740	
80	4 ° 37 ' 30 "	196,74	N	9 651 643,6950	M79
			E	349 423,6800	
81	309 ° 24 ' 4 "	90,50	N	9 651 700,9430	M80
			E	349 353,5880	
82	17 ° 25 ' 15 "	142,46	N	9 651 837,6400	M81
			E	349 393,8370	
83	75 ° 4 ' 55 "	83,00	N	9 651 861,4360	M82
			E	349 473,3530	
84	355 ° 8 ' 44 "	125,83	N	9 651 986,6230	M83
			E	349 459,0670	
85	77 ° 10 ' 12 "	134,30	N	9 652 018,2260	M84
			E	349 589,5960	
86	337 ° 41 ' 9 "	337,28	N	9 652 328,3420	M85
			E	349 456,9360	
87	314 ° 10 ' 23 "	79,01	N	9 652 383,2770	M86
			E	349 400,1620	
88	277 ° 5 ' 58 "	64,50	N	9 652 391,2000	M87
			E	349 336,1500	
89	207 ° 2 ' 56 "	401,76	N	9 652 029,9570	M88
			E	349 160,2350	
90	222 ° 16 ' 52 "	240,70	N	9 651 851,5470	M89
			E	348 998,6600	
91	235 ° 41 ' 46 "	72,42	N	9 651 810,4500	M90
			E	348 939,0540	
92	252 ° 41 ' 50 "	267,93	N	9 651 729,4820	M0D
			E	348 683,5780	
93	220 ° 40 ' 24 "	722,58	N	9 651 174,6320	M0E
			E	348 220,6890	

000025

Sho-ne

3.3 - PLANTA DAS PROPRIEDADES

shA-ne

3.4 - MEMORIAIS DESCRITIVOS DAS PROPRIEDADES

3.5 - RELAÇÃO DOS MARCOS IMPLANTADOS

shs-ne

Secretaria dos Recursos Hídricos
CADASTRO DA BARRAGEM DO DIAMANTINO II
Relação dos Marcos Implantados

MARCO	NORTE	ESTE
M0E	9 651 169,6320	348 190,6890
M01	9 651 141,6420	347 995,6880
M02	9 650 858,0920	347 869,1570
M03	9 650 785,4220	347 795,0390
M04	9 650 662,6050	347 855,7440
M05	9 650 649,5740	347 978,0510
M06	9 650 527,2100	348 071,5560
M07	9 650 142,2960	348 171,5910
M08	9 650 054,9760	348 064,0870
M09	9 649 897,5410	347 994,8190
M10	9 649 830,0590	348 087,1960
M11	9 649 648,8330	348 145,9110
M12	9 649 635,8570	348 242,5440
M13	9 649 571,4020	348 293,6550
M14	9 649 492,1700	348 232,0350
M15	9 649 278,4300	348 272,2990
M16	9 649 131,8710	348 101,3170
M17	9 649 163,2570	347 846,2410
M18	9 648 930,2730	347 687,7170
M19	9 648 730,2960	347 684,6980
M20	9 648 617,0840	347 743,3430
M21	9 648 325,2330	348 005,7390
M22	9 647 984,6980	348 008,8910
M23	9 647 894,2480	348 210,6830
M24	9 647 638,5490	348 125,5490
M25	9 647 722,5490	348 336,4350
M26	9 647 534,9220	348 534,7410
M27	9 647 365,0400	348 594,2380
M28	9 647 362,0020	348 679,1840
M29	9 647 166,1480	348 714,4300
M30	9 646 974,9430	348 570,7040
M31	9 646 840,2200	348 598,2000
M32	9 646 425,1040	348 558,6070
M33	9 646 586,0400	348 814,1530
M34	9 646 461,7580	349 192,2400
M35	9 646 513,7430	349 436,7760
M36	9 646 559,9060	349 653,9220
M37	9 646 691,6480	349 613,5150
M38	9 646 754,6200	349 480,6860
M39	9 646 927,7020	349 433,1150
M40	9 646 981,3940	349 207,4130
M41	9 647 220,6850	349 279,8030
M42	9 647 821,7910	349 015,6160

000020



Secretaria dos Recursos Hídricos

CADASTRO DA BARRAGEM DO DIAMANTINO II

Relação dos Marcos Implantados

COORDENADAS

MARCO	NORTE	ESTE
M43	9 647 868,7520	348 975,7030
M44	9 647 920,8220	348 956,1310
M45	9 648 014,4960	348 927,0140
M46	9 648 115,4420	349 071,1870
M47	9 648 186,8490	348 882,2290
M48	9 648 287,9500	348 917,6500
M49	9 648 373,3770	349 121,5550
M50	9 648.518,4690	349 182,0540
M51	9 648 568,8390	349 144,2150
M52	9 648 828,9010	349 283,4730
M53	9 648 925,1920	349 278,9070
M54	9 649 127,1790	349 362,2350
M55	9 649 151,8320	349 405,7360
M56	9 649 073,8870	349 478,3100
M57	9 649 061.3530	349 656,3690
M58	9 648 985,7010	349 704,0040
M59	9 649 013,5760	349 833,3340
M60	9 649 101,7020	349 990,2860
M61	9 649 154,4790	350 191,2710
M62	9 649 236,2830	350 178,4670
M63	9 649 452,7870	349 765,4750
M64	9 649 528,5070	349 762,0010
M65	9 649 568,1160	349 596,6800
M66	9 649 677,4830	349 584,9080
M67	9 649 755,8310	349 504,4530
M68	9 649 980,4360	349 495,0650
M69	9 650 054,8660	349 437,3270
M70	9 650 148,7730	349 555,4470
M71	9 650 264,1980	349 334,2520
M72	9 650 521,1480	349 373,2960
M73	9 650 602,0860	349 490,9430
M74	9 650 790,1120	349 323,1620
M75	9 650 929,8890	349 370,2660
M76	9 650 967,1050	349 315,0340
M77	9 651 310,7360	349 297,0650
M78	9 651 447,4680	349 408,6740
M79	9 651 643,6950	349 423,6800
M80	9 651 700,9430	349 353,5880
M81	9 651 837,6400	349 393,8370
M82	9 651 861,4360	349 473,3530
M83	9 651 986,6230	349 459,0670
M84	9 652 018,2260	349 589,5960
M85	9 652 328,3420	349 456,9360

sh-ne

Secretaria dos Recursos Hídricos
CADASTRO DA BARRAGEM DO DIAMANTINO II
Relação dos Marcos Implantados


MARCO	COORDENADAS	
	NORTE	ESTE
M86	9 652 383,2770	349 400,1620
M87	9 652 391,2000	349 336,1500
M88	9 652 029,9570	349 160,2350
M89	9 651 851,5470	348 998,6600
M90	9 651 810,4500	348 939,0540
M0D	9 651 729,4820	348 683,5780

000031

JM-ne

4 - PASTAS CADASTRAIS

000032



BARRAGEM DIAMANTINO II
LEVANTAMENTO CADASTRAL
PROPRIETÁRIO: MANOEL DUCA DA SILVEIRA NETO (DUQUINHA)
LOTE: BD-01

000033



ESTADO DO CEARÁ
SECRETARIA DOS RECURSOS HÍDRICOS
FICHA PARA LEVANTAMENTO CADASTRAL

I - IMÓVEL

Código do Imóvel: BD - 01 Denominação do Imóvel Diamantino II

Situação:

Região Norte Distrito Tucunduba Município Marco
Tempo de ocupação 33 Anos

II - DADOS SOBRE O PROPRIETÁRIO OU POSSEIRO

Nome: Manoel Duca da Silveira Neto Apelido Duquinha

Nacionalidade: Brasileira Estrangeira Naturalizado

Naturalidade: _____ Sexo Masculino Feminino

Estado Civil: Casado Solteiro Viuvo
 Desquitado Outros

Data de Nascimento: ____ / ____ / ____ Profissão Político (deputado)

III - GRAU DE INSTRUÇÃO

Analfabeto Alfabetizado Primário
 Médio Superior

Possui Aposentadoria: Sim Não

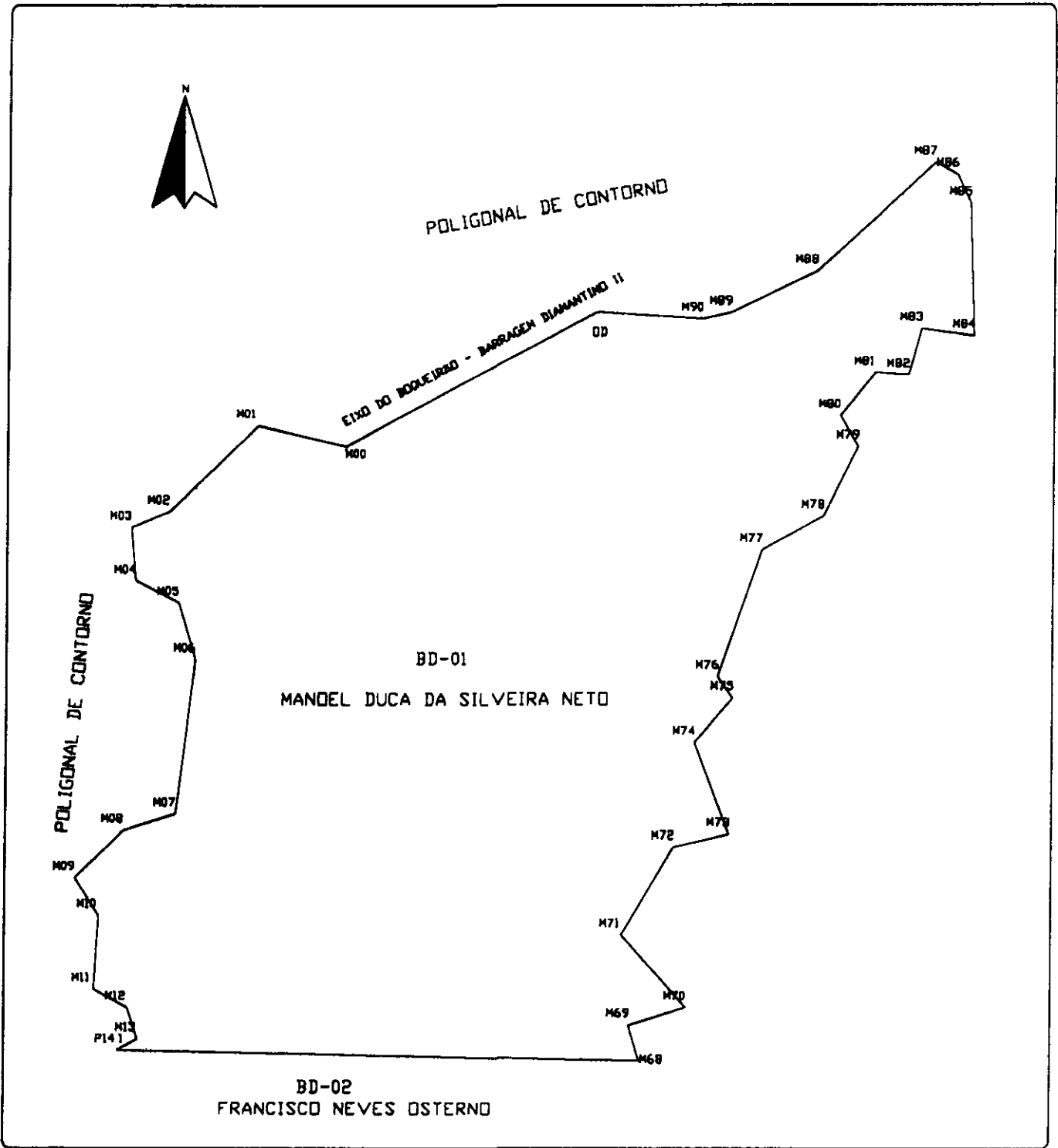
Residência do Ocupante: No imóvel Fora do Imóvel

Número do Documento de Identificação: _____

Tipo: Cart Ident Cart Prof T Eleitor
 CPF Cert Nascimento Cert Reserv

Conjunto Familiar (Apenas os familiares residentes no imóvel)

NOME	RELAÇÃO C/ CHEFE	SEXO		IDADE	EST CIVIL	GRADU DE INSTRUÇÃO			
		M	F			ANAL	ALFA	MED	SUP



GOVERNO DO ESTADO DO CEARÁ

GOVERNO DO ESTADO
CEARÁ
SECRETARIA DOS RECURSOS HÍDRICOS
SRH

RESP TÈC CREA

PERÍMETRO (m) 8472 34

ÁREA (ha) 271 78

LEVANTAMENTO CADASTRAL
PROJETO DIAMANTINO - CE

VISTO

APROVADO

ESCALA
1 15 000

LOTE BD-01
PROPRIETÁRIO MANOEL DUCA DA SILVEIRA NETO

DATA
JUN/98

Nº
01/10

SHS NORDESTE LTDA

Nº

000035

GOVERNO DO ESTADO DO CEARÁ
SECRETARIA DOS RECURSOS HÍDRICOS
COMISSÃO DE AVALIAÇÃO E DESAPROPRIAÇÃO

LAUDO N.º BD - 01

LAUDO DE AVALIAÇÃO DAS BENFEITORIAS E COBERTURA VEGETAL de acordo com o levantamento topográfico e cadastral na area de implantação da bacia hidraulica da Barragem DIAMANTINO II, no municipio de MARCO, no Estado do Ceara

PROPRIETÁRIO (A) MANOEL DUCA DA SILVEIRA NETO (DUQUINHA)

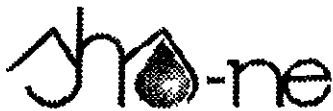
ITEM	DISCRIMINAÇÃO	UNID.	QUANT.	VALOR (R\$)	
				UNITÁRIO	TOTAL
BENFEITORIAS					
01	Casa em alvenaria de tijolo, rebocada interna e externamente, coberta com telha comum, piso de cimento	m ²	325,95	30,12	9 817,61
02	Calçada em alvenaria de tijolo	m ²	10,77	27,92	300,70
03	Piso de cimento	m ²	114,88	3,00	344,64
04	Aparelho sanitário	un	1,00	28,00	28,00
05	Esgoto	pt	1,00	10,68	10,68
06	Quadro de distribuição de energia	un	1,00	59,88	59,88
07	Ponto de energia	un	10,00	10,22	102,20
08	Coberta com telha comum	m ²	57,40	6,39	366,79
09	Alvenaria de pedra e cal	m ³	29,70	15,60	463,32
10	Tanques em alvenaria de tijolo	m ²	3,32	27,92	92,69
11	Anel de cimento de (1,50 x 0,50)	un	3,00	48,97	146,91
12	Cerca de arame farpado com 7 fios	m	410,00	1,56	639,60
13	Cerca de arame farpado com 4 fios	m	440,00	1,20	528,00
14	Cerca de varas trançadas com 7 fios	m	62,00	2,76	171,12
15	Cerca de varas trançadas	m	85,00	0,96	81,60
16	Desmatamento	ha	20,00	86,58	1 731,60
17	Destocamento	ha	22,00	173,16	3 809,52
COBERTURA VEGETAL					
18	Ateiras	pé	32,00	8,70	278,40
19	Carnaubeiras	pé	1 500,00	0,30	450,00
TOTAL					19 423,26

Importa o presente laudo, na quantia de R\$ 19 423,26 (dezenove mil, quatrocentos e vinte e três reais e vinte e seis centavos)

Comissão de Avaliação e Desapropriação da SRH Fortaleza (CE) em _____

Estamos em total e irrevogável concordância com os valores acima estipulados

000036



Secretaria dos Recursos Hídricos
CADASTRO DA BARRAGEM DO DIAMANTINO II
Memorial Descritivo

Código do Imóvel: BD-01	Área (ha): 271,78	Perímetro: 8.476,17
-------------------------	-------------------	---------------------

Descrição do Perímetro

	Partindo da estaca	P14 1	
ponto inicial, com	coordenada UTM	9 649 524,402 N e	348 258,655 E
deste com azimute	39 ° 32 ' 41 " e distância	59,20	m chega-se ao ponto M13
deste com azimute	320 ° 43 ' 54 " e distância	85,00	m chega-se ao ponto M12
deste com azimute	277 ° 38 ' 53 " e distância	97,50	m chega-se ao ponto M11
deste com azimute	342 ° 2 ' 54 " e distância	190,50	m chega-se ao ponto M10
deste com azimute	306 ° 8 ' 54 " e distância	114,40	m chega-se ao ponto M09
deste com azimute	23 ° 44 ' 54 " e distância	172,00	m chega-se ao ponto M08
deste com azimute	50 ° 54 ' 53 " e distância	138,50	m chega-se ao ponto M07
deste com azimute	345 ° 25 ' 54 " e distância	397,70	m chega-se ao ponto M06
deste com azimute	322 ° 36 ' 53 " e distância	154,00	m chega-se ao ponto M05
deste com azimute	276 ° 4 ' 54 " e distância	123,00	m chega-se ao ponto M04
deste com azimute	333 ° 41 ' 53 " e distância	137,00	m chega-se ao ponto M03
deste com azimute	45 ° 33 ' 55 " e distância	103,80	m chega-se ao ponto M02
deste com azimute	24 ° 2 ' 54 " e distância	310,50	m chega-se ao ponto M01
deste com azimute	81 ° 49 ' 54 " e distância	231,02	m chega-se ao ponto M00
deste com azimute	42 ° 29 ' 41 " e distância	723,32	m chega-se ao ponto OD
deste com azimute	68 ° 12 ' 37 " e distância	268,00	m chega-se ao ponto M90
deste com azimute	55 ° 41 ' 46 " e distância	72,40	m chega-se ao ponto M89
deste com azimute	42 ° 16 ' 52 " e distância	240,70	m chega-se ao ponto M88
deste com azimute	27 ° 2 ' 56 " e distância	401,80	m chega-se ao ponto M87
deste com azimute	97 ° 5 ' 58 " e distância	64,50	m chega-se ao ponto M86
deste com azimute	134 ° 10 ' 24 " e distância	79,00	m chega-se ao ponto M85
deste com azimute	157 ° 41 ' 10 " e distância	337,30	m chega-se ao ponto M84
deste com azimute	257 ° 10 ' 12 " e distância	134,30	m chega-se ao ponto M83
deste com azimute	175 ° 8 ' 45 " e distância	126,00	m chega-se ao ponto M82
deste com azimute	255 ° 4 ' 55 " e distância	83,00	m chega-se ao ponto M81
deste com azimute	197 ° 25 ' 15 " e distância	142,50	m chega-se ao ponto M80
deste com azimute	129 ° 24 ' 4 " e distância	90,50	m chega-se ao ponto M79
deste com azimute	184 ° 37 ' 30 " e distância	196,80	m chega-se ao ponto M78
deste com azimute	219 ° 22 ' 34 " e distância	176,50	m chega-se ao ponto M77
deste com azimute	177 ° 4 ' 1 " e distância	344,10	m chega-se ao ponto M76
deste com azimute	125 ° 4 ' 39 " e distância	66,60	m chega-se ao ponto M75
deste com azimute	199 ° 4 ' 31 " e distância	147,50	m chega-se ao ponto M74
deste com azimute	138 ° 43 ' 49 " e distância	252,00	m chega-se ao ponto M73
deste com azimute	235 ° 47 ' 31 " e distância	142,80	m chega-se ao ponto M72
deste com azimute	190 ° 2 ' 10 " e distância	259,90	m chega-se ao ponto M71
deste com azimute	118 ° 56 ' 44 " e distância	249,50	m chega-se ao ponto M70
deste com azimute	231 ° 51 ' 48 " e distância	150,90	m chega-se ao ponto M69
deste com azimute	144 ° 2 ' 24 " e distância	94,20	m chega-se ao ponto M68
deste com azimute	250 ° 26 ' 15 " e distância	1 317,83	m chega-se ao ponto P14 1
ponto inicial deste	perímetro		



Secretaria dos Recursos Hídricos
CADASTRO DA BARRAGEM DO DIAMANTINO II
Relatório de Cálculo da Poligonal

Código do Imóvel: **BD-01** Área (ha): **271,78** Perímetro **8 476,17**

Índice	Azimute	Distância	Coordenadas		Alinhamento
	G ° M ' S "		N	E	
1	Partida		N	9 649 524,402	P14 1
			E	348 258,655	
2	39 ° 32 ' 41 "	59,20	N	9 649 570,051	M13
			E	348 296,345	
3	320 ° 43 ' 54 "	85,00	N	9 649 635,857	M12
			E	348 242,544	
4	277 ° 38 ' 53 "	97,50	N	9 649 648,833	M11
			E	348 145,911	
5	342 ° 2 ' 54 "	190,50	N	9 649 830,059	M10
			E	348 087,196	
6	306 ° 8 ' 54 "	114,40	N	9 649 897,541	M09
			E	347 994,819	
7	23 ° 44 ' 54 "	172,00	N	9 650 054,976	M08
			E	348 064,087	
8	50 ° 54 ' 53 "	138,50	N	9 650 142,296	M07
			E	348 171,591	
9	345 ° 25 ' 54 "	397,70	N	9 650 527,210	M06
			E	348 071,556	
10	322 ° 36 ' 53 "	154,00	N	9 650 649,574	M05
			E	347 978,051	
11	276 ° 4 ' 54 "	123,00	N	9 650 662,605	M04
			E	347 855,744	
12	333 ° 41 ' 53 "	137,00	N	9 650 785,422	M03
			E	347 795,039	
13	45 ° 33 ' 55 "	103,80	N	9 650 858,092	M02
			E	347 869,157	
14	24 ° 2 ' 54 "	310,50	N	9 651 141,642	M01
			E	347 995,688	
15	81 ° 49 ' 54 "	231,02	N	9 651 169,632	M00
			E	348 190,689	
16	42 ° 29 ' 41 "	723,32	N	9 651 696,736	OD
			E	348 656,329	
17	68 ° 12 ' 37 "	268,00	N	9 651 810,450	M90
			E	348 939,054	
18	55 ° 41 ' 46 "	72,40	N	9 651 851,547	M89
			E	348 998,660	
19	42 ° 16 ' 52 "	240,70	N	9 652 029,957	M88
			E	349 160,235	
20	27 ° 2 ' 56 "	401,80	N	9 652 391,200	M87
			E	349 336,150	
21	97 ° 5 ' 58 "	64,50	N	9 652 383,277	M86
			E	349 400,162	
22	134 ° 10 ' 24 "	79,00	N	9 652 328,342	M85
			E	349 456,936	
23	157 ° 41 ' 10 "	337,30	N	9 652 018,226	M84
			E	349 589,596	
24	257 ° 10 ' 12 "	134,30	N	9 651 986,623	M83
			E	349 459,067	

000038



Secretaria dos Recursos Hídricos
CADASTRO DA BARRAGEM DO DIAMANTINO II
Relatório de Cálculo da Poligonal

Índice	Azimute	Distância	Coordenadas		Alinhamento
	G ° M ' S "		N	E	
25	175 ° 8 ' 45 "	126,00	N	9 651 861,436	M82
			E	349 473,353	
26	255 ° 4 ' 55 "	83,00	N	9 651 837,640	M81
			E	349 393,837	
27	197 ° 25 ' 15 "	142,50	N	9 651 700,943	M80
			E	349 353,588	
28	129 ° 24 ' 4 "	90,50	N	9 651 643,695	M79
			E	349 423,680	
29	184 ° 37 ' 30 "	196,80	N	9 651 447,468	M78
			E	349 408,674	
30	219 ° 22 ' 34 "	176,50	N	9 651 310,736	M77
			E	349 297,065	
31	177 ° 4 ' 1 "	344,10	N	9 650 967,105	M76
			E	349 315,034	
32	125 ° 4 ' 39 "	66,60	N	9 650 929,889	M75
			E	349 370,266	
33	199 ° 4 ' 31 "	147,50	N	9 650 790,112	M74
			E	349 323,162	
34	138 ° 43 ' 49 "	252,00	N	9 650 602,086	M73
			E	349 490,943	
35	235 ° 47 ' 31 "	142,80	N	9 650 521,148	M72
			E	349 373,296	
36	190 ° 2 ' 10 "	259,90	N	9 650 264,198	M71
			E	349 334,252	
37	118 ° 56 ' 44 "	249,50	N	9 650 148,773	M70
			E	349 555,447	
38	231 ° 51 ' 48 "	150,90	N	9 650 054,866	M69
			E	349 437,327	
39	144 ° 2 ' 24 "	94,20	N	9 649 980,436	M68
			E	349 495,065	
40	250 ° 26 ' 15 "	1 317,83	N	9 649 524,402	P14 1
			E	348 258,655	

CONFRONTAÇÕES:

NORTE: POLIGONAL DE CONTORNO
SUL: FRANCISCO NEVES OSTERNO (BD-02)
LESTE: POLIGONAL DE CONTORNO
OESTE: POLIGONAL DE CONTORNO

GOVERNO DO ESTADO DO CEARÁ
SECRETARIA DOS RECURSOS HÍDRICOS
COMISSÃO DE AVALIAÇÃO E DESAPROPRIAÇÃO

LAUDO N.º BI - 01

LAUDO DE AVALIAÇÃO DAS TERRAS de acordo com o levantamento topográfico e cadastral na área de implantação da bacia hidráulica da Barragem DIAMANTINO II. no município de MARCO, no Estado do Ceará

PROPRIETÁRIO (A): MANOEL DUCA DA SILVEIRA NETO (DIQUINHA)

ITEM	DISCRIMINAÇÃO	UNID.	QUANT.	VALOR (R\$)	
				UNITÁRIO	TOTAL
01	TERRA NUA Solos aluviais	ha	163,00	100,00	16 300,00
02	Solos de encosta erodida	ha	108,78	80,00	8 702,40
TOTAL					25 002,40

Importa o presente laudo, na quantia de R\$ 25 002,40 (vinte e cinco mil, dois centavos e quarenta centavos)

Comissão de Avaliação e Desapropriação da SRH Fortaleza (CE) em _____

Estamos em total e irrevogável concordância com os valores acima estipulados

000040



**BARRAGEM DIAMANTINO II
LEVANTAMENTO CADASTRAL
PROPRIETÁRIO: FRANCISCO NEVES OSTERNO (TOBA)
LOTE: BD-02**



ESTADO DO CEARÁ
SECRETARIA DOS RECURSOS HÍDRICOS
FICHA PARA LEVANTAMENTO CADASTRAL

I - IMÓVEL

Código do Imóvel BD - 02 Denominação do Imóvel Diamantino II

Situação:

Região Norte Distrito Tucunduba Município Marco
Tempo de ocupação _____ Anos

II - DADOS SOBRE O PROPRIETÁRIO OU POSSEIRO

Nome: Francisco Neves Osterno Apelido Toba

Nacionalidade: Brasileira Estrangeira Naturalizado

Naturalidade: Marco/CE Sexo Masculino Feminino

Estado Civil: Casado Solteiro Viuvo
 Desquitado Outros

Data de Nascimento: ____ / ____ / ____ Profissão Agro-Pecuarista

III - GRAU DE INSTRUÇÃO

Analfabeto Alfabetizado Primário

Médio Superior

Possui Aposentadoria: Sim Não

Residência do Ocupante: No imóvel Fora do Imóvel

Número do Documento de Identificação:

Tipo: Cart Ident Cart Prof T Eleitor
 C P F Cert Nascimento Cert Reserv

Conjunto Familiar (Apenas os familiares residentes no imóvel)

NOME	RELAÇÃO C/ CHEFE	SEXO		IDADE	EST. CIVIL	GRAU DE INSTRUÇÃO			
		M	F			ANAL	ALFA	MED	SUP

GOVERNO DO ESTADO DO CEARÁ
SECRETARIA DOS RECURSOS HÍDRICOS
COMISSÃO DE AVALIAÇÃO E DESAPROPRIAÇÃO

LAUDO N.º BD - 02

LAUDO DE AVALIAÇÃO DAS BENFEITORIAS E COBERTURA VEGETAL de acordo com o levantamento topográfico e cadastral na área de implantação da bacia hidráulica da Barragem DIAMANTINO II, no município de MARCO, no Estado do Ceará

PROPRIETÁRIO (A) FRANCISCO NEVES OSTERNO (TOBA)

ITEM	DISCRIMINAÇÃO	UNID.	QUANT.	VALOR (R\$)	
				UNITÁRIO	TOTAL
BENFEITORIAS					
01	Casa em alvenaria de tijolo, rebocado interno e externamente, coberta com telha comum, piso de cimento	m ²	316,25	30,12	9 525,45
02	Casa em alvenaria de tijolo, rebocado interno e externamente, coberta com telha comum, piso de cimento	m ²	214,76	30,12	6 468,57
03	Casa de farinha em alvenaria de tijolo, rebocada interna e externamente, coberta com telha comum, piso de cimento	m ²	55,65	30,12	1 676,18
04	Casa de taipa, sem reboco, coberta com telha comum, piso de barro batido	m ²	40,48	13,06	528,67
05	Casa de taipa, sem reboco, coberta com telha comum, piso de barro batido	m ²	27,73	13,06	362,15
06	Aparelho sanitário	un	1,00	28,00	28,00
07	Calçada em alvenaria de tijolo	m ³	4,69	27,92	130,94
08	Piso de cimento	m ²	19,56	3,00	58,68
09	Portões de ferro	m ²	9,60	24,00	230,40
10	Muros em alvenaria de tijolo	m ³	23,40	27,92	653,33
11	Estaca de concreto	un	41,00	10,00	410,00
12	Quadro de distribuição de energia	un	1,00	59,88	59,88
13	Ponto de energia	un	7,00	10,22	71,54
14	Bebedouro em alvenaria de tijolo	m ³	11,77	27,92	328,62
15	Cocheiras em alvenaria de tijolo	m ³	7,25	27,92	202,42
16	Tanques em alvenaria de tijolo	m ³	6,14	27,92	171,43
17	Cacimbão em alvenaria de tijolo	m ³	71,27	27,92	1 989,86
18	Escavação	m ³	233,26	3,73	870,06
19	Cacimbão em alvenaria de tijolo	m ³	64,80	27,92	1 809,22
20	Escavação	m ³	212,06	3,73	790,98
21	Micro açude	m ³	3 953,37	1,50	5 930,06
22	Escavação	m ³	663,75	3,73	2 475,79
23	Micro açude	m ³	9 519,65	1,50	14 279,48
24	Escavação	m ³	688,50	3,73	2 568,11
25	Cerca de arame farpado com 7 fios	m	3 075,00	1,56	4 797,00
26	Cerca de arame farpado com 6 fios	m	2 648,00	1,44	3 813,12
SUB-TOTAL					60 229,92

CONTINUA

000043

GOVERNO DO ESTADO DO CEARÁ
SECRETARIA DOS RECURSOS HÍDRICOS
COMISSÃO DE AVALIAÇÃO E DESAPROPRIAÇÃO

LAUDO N.º BD - 02

LAUDO DE AVALIAÇÃO DAS BENFEITORIAS E COBERTURA VEGETAL de acordo com o levantamento topográfico e cadastral na área de implantação da bacia hidráulica da Barragem DIAMANTINO II, no município de MARCO, no Estado do Ceará

PROPRIETÁRIO (A): FRANCISCO NEVES OSTERNO (TOBA)

ITEM	DISCRIMINAÇÃO	UNID.	QUANT.	VALOR (R\$)	
				UNITÁRIO	TOTAL
27	Cerca de arame farpado com 5 fios	m	2 880,00	1,32	3 801,60
28	Cerca de varas trançadas com 3 fios	m	416,00	1,32	549,12
29	Cerca de varas trançadas com 3 fios	m	549,00	0,96	527,04
30	Desmatamento	ha	28,50	86,58	2 467,53
31	Destocamento	ha	15,60	173,16	2 701,30
	COBERTURA VEGETAL				
32	Ateiras	pé	64,00	8,70	556,80
33	Carnaubeiras	pé	2 800,00	0,30	840,00
TOTAL					71.673,31

Importa o presente laudo, na quantia de R\$ 71 673,31
(setenta e um mil, seiscentos e setenta e três reais e trinta e um centavos)

Comissão de Avaliação e Desapropriação da SRH Fortaleza (CE) em _____

Estamos em total e irrevogável concordância com os valores acima estipulados

000044

GOVERNO DO ESTADO DO CEARÁ
SECRETARIA DOS RECURSOS HÍDRICOS
COMISSÃO DE AVALIAÇÃO E DESAPROPRIAÇÃO

LAUDO N.º BI - 02

LAUDO DE AVALIAÇÃO DAS TERRAS de acordo com o levantamento topográfico e cadastral na área de implantação da bacia hidráulica da Barragem DIAMANTINO II. no município de MARCO, no Estado do Ceara

PROPRIETÁRIO (A) FRANCISCO NEVES OSTERNO (TOBA)

ITEM	DISCRIMINAÇÃO	UNID.	QUANT	VALOR (R\$)	
				UNITÁRIO	TOTAL
	TERRA NUA				
01	Solos aluviais	ha	96,00	100,00	9 600,00
02	Solos de encosta erodida	ha	64,23	80,00	5 138,40
TOTAL					14 738,40

Importa o presente laudo, na quantia de R\$ 14 738,40
(quatorze mil, setecentos e trinta e oito reais e quarenta centavos)

Comissão de Avaliação e Desapropriação da SRH Fortaleza (CE) em _____

Estamos em total e irrevogável concordância com os valores acima estipulados

000045



ESTADO DO CEARÁ
SECRETARIA DOS RECURSOS HÍDRICOS
FICHA PARA LEVANTAMENTO CADASTRAL

I - IMÓVEL

Código do Imóvel BD - 02 A Denominação do Imóvel Varzea Comprida

Situação:

Região Norte Distrito Tucunduba Município Marco
Tempo de ocupação 22 Anos

II - DADOS SOBRE O MORADOR OU BENFEITOR

Nome: João Batista Pontes Apelido João Dorico

Nacionalidade: Brasileira Estrangeira Naturalizado

Naturalidade: Açaraú/CE Sexo Masculino Feminino

Estado Civil: Casado Solteiro Viuvo
 Desquitado Outros

Data de Nascimento: 08 / 10 / 36 Profissão Aposentado

III - GRAU DE INSTRUÇÃO

Analfabeto Alfabetizado Primário
 Médio Superior

Possui Aposentadoria: Sim Não

Residência do Ocupante: No imóvel Fora do Imóvel

Número do Documento de Identificação: RG N° 3022634/96 - SSP/CE

Tipo: Cart Ident Cart Prof T Eleitor
 CPF Cert Nascimento Cert Reserv

Conjunto Familiar (Apenas os familiares residentes no imóvel)

NOME	RELAÇÃO C/ CHIEFE	SEXO		IDADE	EST. CIVIL	GRADU DE INSTRUÇÃO			
		M	F			ANAL	ALFA	ME-D	SUP
Maria Jose Pontes	Esposa		X	51	Casada	X			
José Adejerson Pontes	Filho	X		23	Solt	X			
Sebastião Adriano Pontes	Filho	X		16	Solt	X			
Antônia Juliete Silva	Neta		X	09	Solt	X			



ESTADO DO CEARÁ
SECRETARIA DOS RECURSOS HÍDRICOS
FICHA PARA LEVANTAMENTO CADASTRAL

I - IMÓVEL

Código do Imóvel BD - 02 B Denominação do Imóvel Várzea Comprida

Situação:

Região Norte Distrito Tucunduba Município Marco
Tempo de ocupação 01 Anos

II - DADOS SOBRE O MORADOR OU BENFEITOR

Nome: Roberto Ilo Silva Apelido Louro

Nacionalidade: Brasileira Estrangeira Naturalizado

Naturalidade: Marco/CE Sexo Masculino Feminino

Estado Civil: Casado Solteiro Viúvo
 Desquitado Outros

Data de Nascimento: 07 / 09 / 68 Profissão Agricultor

III - GRAU DE INSTRUÇÃO

Analfabeto Alfabetizado Primário
 Médio Superior

Possui Aposentadoria: Sim Não

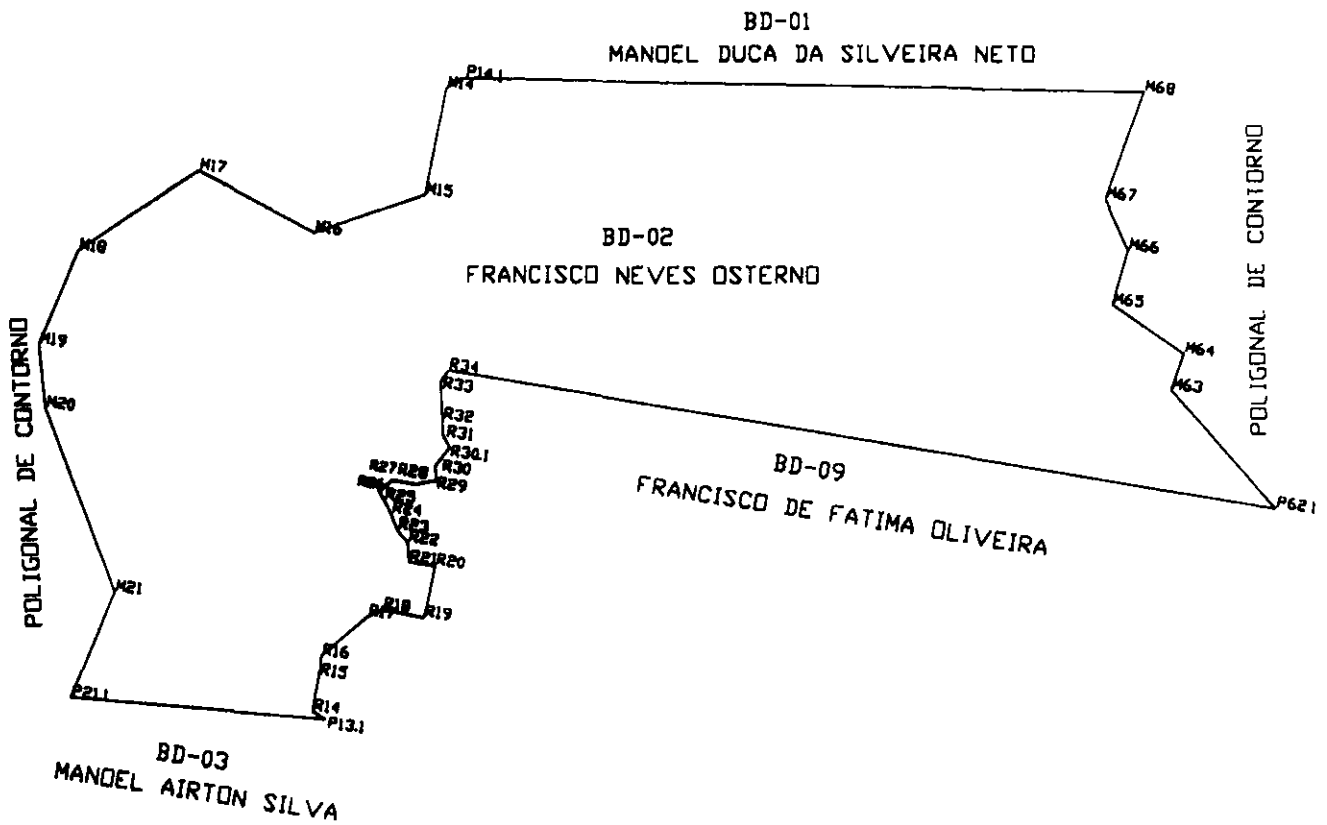
Residência do Ocupante: No imóvel Fora do Imóvel

Número do Documento de Identificação: 776 123 703-44

Tipo: Cart Ident Cart Prof T Eleitor
 CPF Cert Nascimento Cert Reserv

Conjunto Familiar. (Apenas os familiares residentes no imóvel)

NOME	RELAÇÃO C/ CHEFE	SEXO		IDADE	EST. CIVIL	GRADU DE INSTRUÇÃO			
		M	F			ANAL	ALFA	MED	SUP
Irene Cordeiro Farias	Esposa		\	22	Casada	\			
Maria Jessilânia Silva	Filha		\	01	Solt	X			



GOVERNO DO ESTADO DO CEARÁ



SECRETARIA DOS RECURSOS HÍDRICOS
S R H

RESP TÈC CREA

PERÍMETRO (m) 7465 23

ÁREA (ha) 160 23

ESCALA

1 15 000

Nº

02/10

LEVANTAMENTO CADASTRAL
PROJETO DIAMANTINO - CE

LOTE BD-02

PROPRIETÁRIO FRANCISCO NEVES ORTERNO

SHS NORDESTE LTDA

V STC

APROVADO

DATA

JUN/98

Nº

000048



Secretaria dos Recursos Hídricos
CADASTRO DA BARRAGEM DO DIAMANTINO II
Memorial Descritivo

Código do Imóvel: BD-02 **Área (ha):** 160,23 **Perímetro:** 7 611,50

Descrição do Perímetro

Partindo da estaca		P21 1	
ponto inicial, com	coordenada UTM	9 648 101,233 N	e 348 005,739 E
deste com azimute	0 ° 10 ' 15 " e distância	225,00	m chega-se ao ponto M21
deste com azimute	318 ° 55 ' 44 " e distância	391,80	m chega-se ao ponto M20
deste com azimute	333 ° 3 ' 16 " e distância	127,50	m chega-se ao ponto M19
deste com azimute	4 ° 15 ' 32 " e distância	200,00	m chega-se ao ponto M18
deste com azimute	35 ° 17 ' 28 " e distância	281,80	m chega-se ao ponto M17
deste com azimute	97 ° 1 ' 47 " e distância	257,00	m chega-se ao ponto M16
deste com azimute	50 ° 12 ' 38 " e distância	225,20	m chega-se ao ponto M15
deste com azimute	349 ° 33 ' 17 " e distância	217,50	m chega-se ao ponto M14
deste com azimute	39 ° 55 ' 29 " e distância	41,80	m chega-se ao ponto P14 1
deste com azimute	70 ° 26 ' 15 " e distância	1 317,83	m chega-se ao ponto M68
deste com azimute	178 ° 13 ' 41 " e distância	224,80	m chega-se ao ponto M67
deste com azimute	134 ° 41 ' 7 " e distância	112,30	m chega-se ao ponto M66
deste com azimute	174 ° 43 ' 46 " e distância	110,00	m chega-se ao ponto M65
deste com azimute	103 ° 47 ' 34 " e distância	170,00	m chega-se ao ponto M64
deste com azimute	177 ° 37 ' 31 " e distância	75,80	m chega-se ao ponto M63
deste com azimute	118 ° 11 ' 40 " e distância	313,30	m chega-se ao ponto P62 1
deste com azimute	258 ° 21 ' 59 " e distância	1 632,52	m chega-se ao ponto R34
deste com azimute	194 ° 40 ' 43 " e distância	25,81	m chega-se ao ponto R33
deste com azimute	157 ° 4 ' 3 " e distância	109,80	m chega-se ao ponto R32
deste com azimute	127 ° 12 ' 13 " e distância	25,50	m chega-se ao ponto R31
deste com azimute	198 ° 2 ' 42 " e distância	13,81	m chega-se ao ponto P30 1
deste com azimute	193 ° 42 ' 48 " e distância	35,22	m chega-se ao ponto R30
deste com azimute	151 ° 40 ' 22 " e distância	27,00	m chega-se ao ponto R29
deste com azimute	238 ° 18 ' 54 " e distância	42,00	m chega-se ao ponto R28
deste com azimute	260 ° 30 ' 49 " e distância	45,00	m chega-se ao ponto R27
deste com azimute	210 ° 21 ' 45 " e distância	34,00	m chega-se ao ponto R26
deste com azimute	131 ° 39 ' 42 " e distância	35,09	m chega-se ao ponto R25
deste com azimute	136 ° 15 ' 39 " e distância	51,60	m chega-se ao ponto R24
deste com azimute	120 ° 50 ' 19 " e distância	31,80	m chega-se ao ponto R23
deste com azimute	158 ° 35 ' 28 " e distância	39,50	m chega-se ao ponto R22
deste com azimute	77 ° 25 ' 27 " e distância	51,60	m chega-se ao ponto R21
deste com azimute	170 ° 43 ' 34 " e distância	72,00	m chega-se ao ponto R20
deste com azimute	172 ° 5 ' 45 " e distância	32,00	m chega-se ao ponto R19
deste com azimute	260 ° 5 ' 39 " e distância	82,00	m chega-se ao ponto R18
deste com azimute	223 ° 57 ' 43 " e distância	32,00	m chega-se ao ponto R17
deste com azimute	207 ° 23 ' 58 " e distância	119,00	m chega-se ao ponto R16
deste com azimute	162 ° 56 ' 32 " e distância	39,31	m chega-se ao ponto R15
deste com azimute	176 ° 21 ' 31 " e distância	217,32	m chega-se ao ponto R14
deste com azimute	100 ° 13 ' 49 " e distância	29,31	m chega-se ao ponto P13 1
deste com azimute	253 ° 40 ' 21 " e distância	496,68	m chega-se ao ponto P21 1
ponto inicial deste	perímetro		



Secretaria dos Recursos Hídricos
CADASTRO DA BARRAGEM DO DIAMANTINO II
Relatório de Cálculo da Poligonal

Código do Imóvel: **BD-02** Área (ha): **160,23** Perímetro: **7.611,50**

Índice	Azimute	Distância	Coordenadas		Alinhamento
	G ° M ' S "		N	E	
1	Partida		N	9 648 101,233	P21 1
			E	348 005,739	
2	0 ° 10 ' 15 "	225,00	N	9 648 326,233	M21
			E	348 005,856	
3	318 ° 55 ' 44 "	391,80	N	9 648 617,084	M20
			E	347 743,343	
4	333 ° 3 ' 16 "	127,50	N	9 648 730,296	M19
			E	347 684,698	
5	4 ° 15 ' 32 "	200,00	N	9 648 930,273	M18
			E	347 687,717	
6	35 ° 17 ' 28 "	281,80	N	9 649 163,257	M17
			E	347 846,241	
7	97 ° 1 ' 47 "	257,00	N	9 649 131,871	M16
			E	348 101,317	
8	50 ° 12 ' 38 "	225,20	N	9 649 278,430	M15
			E	348 272,299	
9	349 ° 33 ' 17 "	217,50	N	9 649 492,170	M14
			E	348 232,035	
10	39 ° 55 ' 29 "	41,80	N	9 649 524,402	P14 1
			E	348 258,655	
11	70 ° 26 ' 15 "	1 317,83	N	9 649 980,436	M68
			E	349 495,065	
12	178 ° 13 ' 41 "	224,80	N	9 649 755,831	M67
			E	349 504,453	
13	134 ° 41 ' 7 "	112,30	N	9 649 677,483	M66
			E	349 584,908	
14	174 ° 43 ' 46 "	110,00	N	9 649 568,116	M65
			E	349 596,680	
15	103 ° 47 ' 34 "	170,00	N	9 649 528,507	M64
			E	349 762,001	
16	177 ° 37 ' 31 "	75,80	N	9 649 452,787	M63
			E	349 765,475	
17	118 ° 11 ' 40 "	313,30	N	9 649 307,321	P62 1
			E	350 042,958	
18	258 ° 21 ' 59 "	1 632,52	N	9 648 973,922	R34
			E	348 444,846	
19	194 ° 40 ' 43 "	25,81	N	9 648 948,761	R33
			E	348 439,103	
20	157 ° 4 ' 3 "	109,80	N	9 648 848,482	R32
			E	348 483,817	
21	127 ° 12 ' 13 "	25,50	N	9 648 833,254	R31
			E	348 504,271	
22	198 ° 2 ' 42 "	13,81	N	9 648 820,116	P30 1
			E	348 500,000	
23	193 ° 42 ' 48 "	35,22	N	9 648 785,777	R30
			E	348 492,165	
24	151 ° 40 ' 22 "	27,00	N	9 648 762,105	R29
			E	348 505,159	

000050



Secretaria dos Recursos Hídricos
CADASTRO DA BARRAGEM DO DIAMANTINO II
Relatório de Cálculo da Poligonal

Código do Imóvel.	BD-02	Area (ha).	160,23	Perímetro	7 611,50	
Índice	Azimute		Distância	Coordenadas		Alinhamento
	G	M		S	N	
25	238 °	18 ' 54 "	42,00	N	9 648 739,866	R28
				E	348 469,529	
26	260 °	30 ' 49 "	45,00	N	9 648 731,182	R27
				E	348 425,374	
27	210 °	21 ' 45 "	34,00	N	9 648 701,567	R26
				E	348 408,667	
28	131 °	39 ' 42 "	35,09	N	9 648 678,622	R25
				E	348 435,221	
29	136 °	15 ' 39 "	51,60	N	9 648 641,446	R24
				E	348 471,012	
30	120 °	50 ' 19 "	31,80	N	9 648 626,070	R23
				E	348 498,846	
31	158 °	35 ' 28 "	39,50	N	9 648 590,293	R22
				E	348 515,592	
32	77 °	25 ' 27 "	51,60	N	9 648 602,119	R21
				E	348 565,819	
33	170 °	43 ' 34 "	72,00	N	9 648 531,269	R20
				E	348 578,628	
34	172 °	5 ' 45 "	32,00	N	9 648 499,579	R19
				E	348 583,051	
35	260 °	5 ' 39 "	82,00	N	9 648 484,821	R18
				E	348 502,392	
36	223 °	57 ' 43 "	32,00	N	9 648 461,252	R17
				E	348 480,750	
37	207 °	23 ' 58 "	119,00	N	9 648 355,447	R16
				E	348 426,290	
38	162 °	56 ' 32 "	39,31	N	9 648 318,078	R15
				E	348 438,479	
39	176 °	21 ' 31 "	217,32	N	9 648 248,038	R14
				E	348 452,832	
40	100 °	13 ' 49 "	29,31	N	9 648 243,110	P13 1
				E	348 481,721	
41	253 °	40 ' 21 "	496,68	N	9 648 101,233	P21 1
				E	348 005,739	

CONFRONTAÇÕES:

NORTE: MANOEL DUCA DA SILVEIRA NETO (BD-01)

SUL: MANOEL AIRTON SILVA (BD-03) E FRANCISCO DE FÁTIMA OLIVEIRA (BD-09)

LESTE: POLIGONAL DE CONTORNO E RIACHO INHADUBA

OESTE: POLIGONAL DE CONTORNO

REPÚBLICA FEDERATIVA DO BRASIL



PODER JUDICIÁRIO
COMARCA DE MARCO - ESTADO DO CEARÁ

CARTÓRIO LEORNE - 2º OFÍCIO

JOSÉ LEORNE NETO

2º TABELIÃO DE NOTAS

Oficial do Registro de Imóveis, de Protestos de Títulos

Oficial do Registro de Títulos e Documentos e de Pessoa Jurídica

000052

República dos Estados Unidos do Brasil



REGISTRO DE IMOVEIS

ESTADO DO CEARÁ
COMARCA DE SANTANA DO ACARAÚ
CIRCUNSCRIÇÃO DE SANTANA DO ACARAÚ

CERTIFICO que, as fls. 121 do livro n. 3-L foi feito hoje
6.639 a transcrição do 1 imóvel seguinte:
de cinquenta (50) braças de terra, no lugar Varzea Comprida, des-
cansado, com meia legua de fundo, para uma só banda do Riacho Inhandu-
na data Retiro, havidas ao arrolado na meação do arrolamento dos //
deixados por sua falecida mulher Maria Joaquina do Nascimento, re-
gistrado no Cartorio de Imoveis desta comarca, sob nº 6.571. Destas cin-
quenta braças, cinquenta (50) braças já se acham transcritas em
nome do credor Francisco Teofilo da Rocha, conforme registro nº 6.575.-
PRESENTES- Raimundo Honorato da Silva, Ana Maria do Nascimento, casada
com João Rodrigues, José Honorato da Silva, Vicente Honorato da Silva, //
João Honorato da Silva, Maria do Livramento de Jesus, casada com Jo-
ão Carneiro de Oliveira, Antonio Honorato da Silva, João Honorato da
Silva, Raimunda Nonata da Silva, Maria Francisca do Nascimento, casada //
com João Honorato da Silva, Francisco Aprigio da Silva, Julia Maria da
Silva, casada com Antonio Candido da Silva, Barbara Maria da Silva, ca-
sada com José Domingos da Silva, Ana Maria da Silva casada com José Can-
dido Modesta Maria da Silva, casada com Sergio Angelo, Antonia Maria da
Silva, casada com João Candido, José Aprigio da Silva, João Aprigio da //
Silva, Raimundo Artur da Silva, Maria Adalgisa da Silva, Maria Joaquina
da Silva, Antonio Domingos da Silva, Maria Raimunda da Silva, José Mil-
ton da Silva, Judite Honorato da Silva casada com Ercilio Saraiva da //
Silva com José Caprino. TRANSMITENTE - Partilha dos bens deixados pelo fa-
lecido Honorato Saraiva de Maria, julgada por sentença de 30 de maio de

O referido é verdade, dou fé.

Continua

Santana do Acaraú, 17 de agosto de 1961

Rita Menezes Reis
O OFICIAL Substituta

passar desta recebemos do mencionado comprador em moeda corrente e legal do Paiz, e por nos acharmos pagos e satisfeitos do preço referido dele damos plena e geral quitação, obrigando-nos a fazer esta venda boa, firme e valiosa, e transmitimos na pessoa do supradito comprador todo direito, dominio, ação e posse que tínhamos sobre a mesma, tudo por bem desta escritura e da clausula consti tuti. Em firmeza do que, mandamos passar a presente escritura particular que vai por nós devidamente assinada com o comprador e duas testemunhas presenciais.

Varzea Comprida, 27 de julho de 1961.

Raimundo Honorato Sainoniva
Maria Jacquino da Conceição
João Rodrigues de Oliveira
Ana Maria do Nascimento
João Honorato da Silva
Virante Honorato da Silva
Antonia Soares de Jesus
Manuel Honorato da Silva
Francisco dos Reis Honorato
Jacquino Honorato da Silva
Maria do Sacramento de Jesus
Antonio Honorato da Silva
Maria de Jesus Oliveira
João Honorato da Silva
Maria Honorato da Silva
Antonio Honorato da Silva
Maria Francisco do Nascimento
Francisco Honorato da Silva
Manoel dos Reis Candido
Antonio Candido da Silva
Antonio Honorato da Silva
Antonio Honorato da Silva
Ana Maria do Nascimento

Handwritten notes on the right margin, including names and dates, partially obscured by a dark vertical band.

RUIRIO

ESCRITURA PARTICULAR

Pela presente escritura particular, declaramos nós, abaixo assinados, Raimundo Honorato de Saraiva e Maria Joaquina da Conceição, João Rodrigues de Oliveira e Ana Maria do Nascimento, casados, José Honorato da Silva, solteiro, Vicente Honorato da Silva e Antonia Soares de Jesus, Manoel Honorato da Silva e Francisca das Chagas Honorato, Joaquim Carneiro Oliveira e Maria do Livramento de Jesus, Antonio Honorato da Silva e Maria de Jesus Aires, João Honorato da Silva e Maria Francisca do Nascimento, Antonio Carpina da Silva e Maria Francisca do Nascimento, Francisco Aprigio da Silva e Maria das Dores Candido, Antonio Candido da Silva e Julia Maria da Silva, casados, Barbara Maria da Silva, Ana Maria da Silva, solteiras, João Candido e Antonia Maria da Silva, Sergio Angelo e Modesta Maria da Silva, João Aprigio da Silva e Tereza Carolino, casados, José Aprigio da Silva, Raimundo Artur da Silva, Maria Adalgisa da Silva, Maria Joaquina da Silva, Raimunda Nonata da Silva, solteiras, Ercilio Saraiva da Silva e Judith Honorato da Silva, casados, Antonio Domingos da Silva, Maria Raimunda da Silva, José Milton da Silva e José Caprina, solteiros, brasileiros, residentes no lugar Varzea Comprida, desta comarca, que somos senhores e legitimos possuidores de quatrocentos e oitenta e cinco metros e cinquenta centímetros (485,50m), no corpo de noventa e duas e trinta e nove metros e quarenta centímetros (939,40m) de terra de frente, por dois mil seiscentos e quarenta metros (2.640,m) de fundos, sitos no lugar denominado Varzea Comprida, desta comarca, que adquirimos de herança de nossos pais, sogros e avós Honorato Saraiva de Maria e Maria Joaquina do Nascimento, conforme transcrições sob ns. 6.571 e _____, no Registro de _____ desta comarca, vendemos, como efetivamente vendidos te _____ de hoje para sempre ao Sr. Francisco Neves Osterno, brasileiro, casado, comerciante, residente na cidade de Marco, pelo preço e quantia de dez mil cruzeiros (Cr\$ 10.000,00), que ao/

Continuação

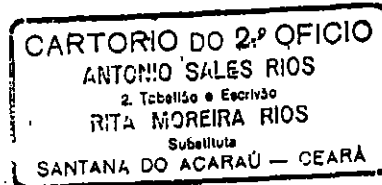
Ercilio Saraiva da Silva e Judith Honorato da Silva, casados, Antonio Domingos da Silva, Maria Raimunda da Silva, José Milton da Silva e José Caprino, solteiros, brasileiros, residentes no lugar Varzea Comprida desta comarca. TITULO - Compra e venda. FORMA DO TITULO - Escritura particular firmada pelos transmitentes em 27 de julho de 1961. VALOR DO CONTRATO - Cr\$ 10.000,00. CONDIÇÕES - Nenhuma.

O referido é verdade e dou fé.

Santana do Acaraú, 17 de agosto de 1961

Rita Moreira Rios

Oficial Substituta



República dos Estados Unidos do Brasil



REGISTRO DE IMOVEIS

ESTADO DO CEARÁ
COMARCA DE SANTANA DO ACARAÚ
CIRCUNSCRIÇÃO DE SANTANA DO ACARAÚ

CERTIFICO que, as fls. 122 do livro n. 3-L foi feito hoje
sob n. 6.610 a transcrição do imovei 1 seguinte:
quatrocentos e oitenta e cinco metros e cinquenta centímetros (485,50m)
no corpo dos novecentos e trinta e nove metros e quarenta centímetros /
(939,40m) de terra de frente, por dois mil seiscentos e quarenta metros
(2.640,00m) de fundos, sitos no lugar denominado "Varzea Comprida", desta
comarca, que os transmitentes adquiriram de herança de seus pais, so-
cos e avós Honorato Saraiva de Mariane Maria Joaquina do Nascimento, /
sendo as transcrições sob as n. 6.571, 6.639 e 2.234 no Registro de Imo-
veis desta comarca, ADQUIRENTE - Francisco Naves Osterno, brasileiro, /
casado, comerciante, residente na cidade de Marco. TRANSMITENTES - Rai-
mundo Honorato Saraiva e Maria Joaquina da Conceição, João Rodrigues de
Alveira e Ana Maria do Nascimento, casados, José Honorato da Silva, sol-
teiro, Vicente Honorato da Silva e Antonia Soares de Jesus, Manoel Ho-
norato da Silva e Francisca das Chagas Honorato, Joaquim Carneiro Oli-
veira e Maria do Livramento da Jesus, Antonio Honorato da Silva e Maria
Jesus Aires, João Honorato da Silva e Maria Francisca do Nascimento,
Antonio Caprina da Silva e Maria Francisca do Nascimento, Francisco ///
Aprigio da Silva e Maria das Dores Candido, Antonio Candido da Silva e
Maria Maria da Silva, casados, Barbara Maria da Silva, Ana Maria da Sil-
va solteiras, João Candido e Antonia Maria da Silva, Sergio Angelo e /
Maria da Silva, João Aprigio da Silva e Tereza Carolino, casa-
dos, João Aprigio da Silva, Raimundo Artur da Silva, Maria Adalgiza da
Maria Joaquina da Silva, Raimunda Nonata da Silva, solteiras, //
Orcendo a verdade, dou fé. Continua

Santana do Acaraú, 17 de agosto de 1961

Rita Moreira Pires
O OFICIAL Substituta

Número de ordem 6.480... | Protocolo
Folha 67v ... | no. 1.º

Presentado, hoje, para registro das 6 às 12
horas. Dou fé.

Santana do Acaraú (Ce), 30. de Junho de 1961.

O OFICIAL DO REGISTRO DE IMÓVEIS

Rita M. M. M. P. P.

REGISTRADO, sob n. 6.571... às fls. 1.º...
do livro n. 3.º Dou fé

Santana do Acaraú (Ce), 30. de Junho de 1961.

O OFICIAL DO REGISTRO DE IMÓVEIS

Rita M. M. M. P. P.

Cr\$1.700,00 Vem da lauda retro a quantia de mil e setecentos cruzeiros, á margem.....

.....havido ao casal da arrolada de construção própria, pelo mesmo valor da avaliação da quantia de trezentos cruzeiros, á margem.....

Cr\$0.300,00 Haverá um picumba fujada na pedra, nos mesmos termos no lugar Varzea Comprida, deste termo, para a necessidade, havida ao casal da arrolada de construção própria, pelo mesmo valor da avaliação da quantia de trezentos cruzeiros, á margem.....

Cr\$0.300,00 Haverá duas vacas solteiras, avaliadas cada uma a setenta e cincoenta cruzeiros, que importam pela avaliação da quantia de trezentos cruzeiros, á margem.....

Cr\$0.100,00 Haverá um cavalo velho, pelo mesmo valor da avaliação da quantia de cem cruzeiros, á margem.....

Cr\$0.070,00 Haverá uma egua nova, solteira, pelo mesmo valor da avaliação da quantia de setenta cruzeiros, á margem.....

Cr\$0.060,00 Haverá um garrote, pelo mesmo valor da avaliação da quantia de sessenta cruzeiros, á margem.....

Cr\$0.050,00 Haverá um garrote pequeno, pelo mesmo valor da avaliação da quantia de cinquenta cruzeiros, á margem.....

Cr\$0.132,00 Haverá mais doze (12) cabeças de cabra, sortidas, e cada uma a onze cruzeiros, que importam pela avaliação da quantia de cento e trinta e dois cruzeiros, á margem.....

Cr\$0.002,00 Leva de mais que repará ao herdeiro filho Pedro de Melo e rato Saraiva, a quantia de dois cruzeiros, á margem.....

Cr\$3.010,00 Está conforme ao original no livro, digo, original nos autos respectivos, em meu poder e cartorio, dou fé. Eu,

Mansel Geraldo da Ponte, 3º Secretário, te compromissado, a autilografei.

Cr\$2,00

Cr\$6,00

Cr\$1,00

FRANCISCO THOMAZ LOURENÇO



FRANCISCO THOMAZ LOURENÇO, primeiro Escrivão do Termo
Santana, da Comarca de Sobral, do Estado do Ceará, /
nominação legal, etc.

C E R T I F I C O, a requerimen

Verbal de Honorato Saraiva de Maria, que dos autos de
arrolamento procedido no Juizo deste termo no corrente
dos bens deixados por sua falecida mulher Maria Joa
do Nascimento, cuja partilha foi julgada por senten
de quinze (15) de setembro do corrente ano, do Vere
ssimo Juiz Municipal, deste termo, Dr. Carlos Garcia de
sua, sentença que passou em julgado, consta o seguinte
fidejido, o qual é do teor seguinte: - Pagamento ao viu
inventariante meiro Honorato Saraiva de Maria, de 80
de idade, residente no lugar Varzea Comprida, deste
ano, conforme seu quinhão da quantia de três mil e dez
cruzeiros, á margem. - Haverá cento e cinquenta braças

CR\$3010,00

terras, no corpo das quatrocentas e vinte e sete braças
terras, no lugar Varzea Comprida, deste termo, na data
com meia legua de fundo para cada banda do riacho
de arribada, havidas ao casal da arrolada por compra a Sen
Porfirio da Mota e sua mulher e outros, inscritas no
Registro Geral de Imoveis, do termo de Acarau, sob nºs.

151, 1.395 e 863, e cadastradas na Geometria Estadual
desta cidade, sob nº 950, avaliada cada braça a dez
cruzeiros, que importam na quantia de mil e quinhentos
cruzeiros, á margem..... CR\$1500,00

uma casa velha, de morada, construida de taipa, co
de telha, bastante deteriorada, encravada nas ter
no lugar Varzea Comprida, deste termo, acima descri
hvida ao casal da arrolada de construção propria,

CR\$2000,00

de uma doca pequeno, nas mesmas terras do lugar
Comprida, deste termo, acima descritas, lavada ao

2

... lauda nro a quarta da mil tres centos e trinta e tres cruzeiros e trinta e quatro centavos.


Domingos Honorato da Silva, da nomeas Antonia Domingos da Silva, Maria Raimunda da Silva e José Milton da Silva, o valor da oitenta e três cruzeiros e trinta e três centavos; - A herdaira netta Judite Honorato da Silva, casada com Kreillo Saraiva da Silva, filha do herdairo falecido Luiz Honorato da Silva, o valor de quarenta e um cruzeiros e sessenta e seis centavos, equivalente a quatro braças, um palmo e quinze milímetros; - A herdaira biasta José Garpino, filho do herdairo falecido Adalberto Gomes da Rocha, casada que foi com Antonio Garpino, o valor da quarenta e um cruzeiros e sessenta e sete centavos, equivalente a quatro braças, um palmo e dezesseis centímetros. O referido é verdade, deu fé.

Santana do Acaraú, 14 de julho de 1961.

O 1º Xerife

[Handwritten Signature]
 FIRMA NO
CARTÓRIO MARTINS
 PORTALEZA - PARA

DESTA.
 R. 30,00
 R. 20,00
 R. 70,00
 R. 3,00
 RF. 17,00
 193,00



Número de ordem 6.547. | Protocolo

694. | no 112...

... hoje, para registro das 6 às 12 horas.

Santana do Acaraú (Ce), 17 de agosto de 1961.

O OFICIAL DO REGISTRO DE IMOVEIS
Rita M. M. Pires

REGISTRADO sob n. 6.639... às fls. 121...

... Dou 13

Santana do Acaraú (Ce), 17 de agosto de 1961.

O OFICIAL DO REGISTRO DE IMOVEIS

500, 00

667, 68

83, 33

83, 33

1.333, 94

que referidas cento e cinquenta braças de terra, foram partilhadas entre os herdeiros, a seguinte forma: Ao erdeiro Francisco Taveira de Sousa, 50 (cinquenta) braças por quinhentas cruzadeiras, As herdeiras filhas Raimundo Honorato da Silva, Ana Maria de Nascimento casada com João Rodrigues de Jesus Honorato da Silva, Luísa Honorato da Silva, Manoel Honorato da Silva, Maria do Livramento da Jesus, casada com Joaquim Carneiro de Oliveira, Antonio Honorato da Silva, João Honorato da Silva, em número de oito, esuda para todas as ditas 150 braças de terra, avaliada de braça a dez cruzadeiras, a quantia de sessenta e seis cruzadeiras e sessenta e oito centavos, equivalente a sessenta e seis braças seis palmos e quinze centímetros; A herdeira neta Raimunda Honorato da Silva, filha do herdeiro falecido Gabriel Honorato da Silva, o valor de oitenta e três cruzadeiras e trinta e três centavos, equivalente a oito braças, três palmos e sete centímetros; As herdeiras netas em número de doze (12) de nomes Maria Francisca de Nascimento casada com João Honorato da Silva, Francisca Apriete da Silva, Julia Maria da Silva casada com Antonio Candido da Silva, Barbara Maria da Silva, casada com José Domingos da Silva, Ana Maria da Silva, casada com José Candido, Modesta Maria da Silva casada com Gargio Angelo, Antonio Maria da Silva, casada com João Candido, José Apriete da Silva, João Apriete da Silva, Raimundo Artur da Silva, Maria Adalgiza da Silva e Maria Joaquina da Silva, o valor de oitenta e três cruzadeiras e trinta e três centavos, As herdeiras netas filhas do herdeiro falecido /

REPUBLICA DOS ESTADOS UNIDOS DO BRASIL



ESTADO DO CEARÁ

COMARCA DE SANTANA DO ACARAÚ
CARTÓRIO CAVALCANTE
PRAÇA DO CONGRESSO

RAIMUNDO NONATO CAVALCANTE,
1º Tabelião, 1º Escrivão do Crime, Juri, Civil,
órfãos e mais anexos, e Oficial do Registro Civil
da Comarca de Santana do Acaraú, do Estado
do Ceará, por nomeação vitalícia etc.

CARTÓRIO DO 1º OFFICIA
RAIMUNDO NONATO CAVALCANTE
Escrivão do Estado do Ceará
IZABEL TELES GOMES
Substituta
SANTANA DO ACARAÚ — CEARÁ

Izabel Teles Gomes
SUBSTITUTA

CERTIFICADO a requerimento verbal da parte interessada em revendo os autos do arrolamento de bens desta anterior a meu cargo, encontrarei em processo no Juízo deste antigo termo no ano de 1844, por falecimento de Honorato Saraiva de Maria, em que foi arrolante Raimundo Honorato Saraiva, cuja partilha foi homologada por sentença do antigo Juiz Municipal do termo Dr. Carlos Pereira de Araujo, sentença que transitou em julgado, cuja sentença foi datada de 30 de maio de 1846, dando-se verificou que da descrição de bens consta cento e cinquenta (150) braças de terra no lugar Vozaca Semprida, deste termo, sem mais lagoa de fundo, para uma só banda do Riacho Inhanduba, na data noticiada, havendo-se arrolado no meio do arrolamento dos bens deixados por sua falecida mulher Maria Joaquina de Nascimento, registrada no cartório de Imobiliário do termo de Ceará sob nºs 151, 152, 863 e 1.393, e cadastradas na Matéria Estadual deste estado sob nº 350, avaliadas em cada braça a dez cruzadinhos, quantos em importância de mil e quinhentos cruzadinhos. **CERTIFICADO** mais R\$ 1.500,00.

000064

Continuação

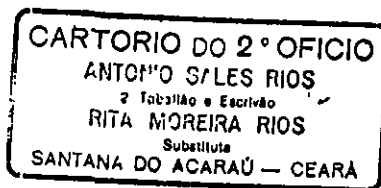
1946, que transitou em julgado. TITULO - Sucessão. FORMA DO TITULO -
Partidão extraída dos autos respectivos pelo 1º Escrivão desta comar
ca, Raimundo Nonato Cavalcante, em 14 de julho de 1961. VALOR DO COM
PROMISSÃO - Cr\$ 1.000,00. CONDIÇÕES - Nenhuma.

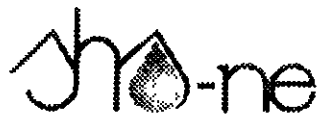
O referido é verdade. Dou fé.

Santana do Acaraú, 17 de agosto de 1961

Rita Moreira Rios

Oficial Substituta





**BARRAGEM DIAMANTINO II
LEVANTAMENTO CADASTRAL
PROPRIETÁRIO: MANOEL AIRTON SILVA (MANOEL OSTERNO)
LOTE: BD-03**

GOVERNO DO ESTADO DO CEARÁ
SECRETARIA DOS RECURSOS HÍDRICOS
COMISSÃO DE AVALIAÇÃO E DESAPROPRIAÇÃO

LAUDO N.º BD - 03

LAUDO DE AVALIAÇÃO DAS BENFEITORIAS E COBERTURA VEGETAL de acordo com o levantamento topográfico e cadastral na área de implantação da bacia hidráulica da Barragem DIAMANTINO II, no município de MARCO, no Estado do Ceará

PROPRIETÁRIO (A) MANOEL AIRTON SILVA (MANOEL OSTERNO)

ITEM	DISCRIMINAÇÃO	UNID.	QUANT.	VALOR (R\$)	
				UNITÁRIO	TOTAL
BENFEITORIAS					
01	Casa em alvenaria de tijolo, rebocado interno e externamente, coberta com telha comum, piso de cimento	m²	188,00	30,12	5 662,56
02	Anexo em alvenaria de tijolo, rebocado interno e externamente, coberto com telha comum, piso de cimento	m²	22,40	30,12	674,69
03	Casa de farinha em alvenaria de tijolo, rebocada interna e externamente, coberta com telha comum, piso de cimento	m²	67,60	30,12	2 036,11
04	Casa em alvenaria de tijolo, sem reboco, coberta com telha comum, piso de tijolo	m²	87,07	27,80	2 420,55
05	Calçada em alvenaria de tijolo	m³	3,48	27,92	97,16
06	Piso de cimento	m²	15,15	3,00	45,45
07	Coberta com telha comum	m²	6,82	6,39	43,58
08	Fôrno em alvenaria de tijolo	m³	5,04	27,92	140,72
09	Muros em alvenaria de tijolo	m³	7,39	27,92	206,33
10	Quadro de distribuição de energia	un	1,00	59,88	59,88
11	Ponto de energia	un	5,00	10,22	51,10
12	Tanques em alvenaria de tijolo	m³	4,94	27,92	137,92
13	Cacimbão em alvenaria de tijolo	m³	24,74	27,92	690,74
14	Escavação	m³	68,72	3,73	256,33
15	Cerca de arame farpado com 3 fios	m	1 058,00	1,08	1 142,64
16	Cerca de varas trançadas	m	240,00	0,96	230,40
17	Destocamento	ha	6,20	173,16	1 073,59
SUB-TOTAL					14.969,75

CONTINUA

**SECRETARIA DOS RECURSOS HÍDRICOS
COMISSÃO DE AVALIAÇÃO E DESAPROPRIAÇÃO**

LAUDO N.º BD - 03

LAUDO DE AVALIAÇÃO DAS BENFEITORIAS E COBERTURA VEGETAL de acordo com o levantamento topográfico e cadastral na area de implantação da bacia hidráulica da Barragem DIAMANTINO II, no município de MARCO, no Estado do Ceara

PROPRIETÁRIO (A) MANOEL AIRTON SILVA (MANOEL OSTERNO)

ITEM	DISCRIMINAÇÃO	UNID	QUANT	VALOR (R\$)	
				UNITÁRIO	TOTAL
	COBERTURA VEGETAL				
18	Ateiras	pé	4,00	8,70	34,80
19	Carnaubeiras	pé	325,00	0,30	97,50
TOTAL					15 102,05

Importa o presente laudo, na quantia de R\$ 15 102,05
(quinze mil, cento e dois reais e cinco centavos)

Comissão de Avaliação e Desapropriação da SRH Fortaleza (CE) em _____

Estamos em total e irrevogável concordância com os valores acima estipulados

000069



ESTADO DO CEARÁ
SECRETARIA DOS RECURSOS HÍDRICOS
FICHA PARA LEVANTAMENTO CADASTRAL

I - IMÓVEL

Código do Imóvel BD - 03 A Denominação do Imóvel Várzea Comprida

Situação:

Região Norte Distrito Tucunduba Município Marco
Tempo de ocupação 22 Anos

II - DADOS SOBRE O MORADOR OU BENFEITOR

Nome: José Jairo Osterno Apelido _____

Nacionalidade: Brasileira Estrangeira Naturalizado

Naturalidade: Marco/CE Sexo Masculino Feminino

Estado Civil: Casado Solteiro Viuvo
 Desquitado Outros

Data de Nascimento: 07 / 11 / 52 Profissão Agricultor

III - GRAU DE INSTRUÇÃO

Analfabeto Alfabetizado Primário
 Médio Superior

Possui Aposentadoria: Sim Não

Residência do Ocupante: No imóvel Fora do Imóvel

Número do Documento de Identificação: RG N° 91002222489 - SSP/CE

Tipo: Cart Ident Cart Prof T Eleitor
 CPF Cert Nascimento Cert Reserv

Conjunto Familiar (Apenas os familiares residentes no imóvel)

NOME	RELAÇÃO C/ CHEFE	SEXO		IDADE	EST CIVIL	GRADU DE INSTRUÇÃO			
		M	F			ANAL	ALFA	MED	SUP
Mana Marlene Silveira Osterno	Esposa		X	40	Casada		X		

GOVERNO DO ESTADO DO CEARÁ
SECRETARIA DOS RECURSOS HÍDRICOS
COMISSÃO DE AVALIAÇÃO E DESAPROPRIAÇÃO

LAUDO N.º BD - 03.A

LAUDO DE AVALIAÇÃO DAS BENFEITORIAS E COBERTURA VEGETAL de acordo com o levantamento topográfico e cadastral na área de implantação da bacia hidráulica da Barragem DIAMANTINO II, no município de MARCO, no Estado do Ceará

BENFEITOR (A) JOSÉ JAIRO OSTERNO
 PROPRIETÁRIO (A) MANOEL AIRTON SILVA (MANOEL OSTERNO)


ITEM	DISCRIMINAÇÃO	UNID.	QUANT.	VALOR (R\$)	
				UNITÁRIO	TOTAL
BENFEITORIAS					
01	Casa em alvenaria de tijolo, sem reboco, coberta com telha comum, piso de tijolo	m ²	95,14	27,80	2 644,89
02	Quadro de distribuição de energia	un	1,00	59,88	59,88
03	Ponto de energia	un	5,00	10,22	51,10
04	Cerca de varas trançadas com 6 fios	m	129,00	1,68	216,72
TOTAL					2.972,59

Importa o presente laudo, na quantia de R\$ 2 972,59
 (dois mil, novecentos e setenta e dois reais e cinquenta e nove centavos)

Comissão de Avaliação e Desapropriação da SRH Fortaleza (CE) em _____

Estamos em total e irrevogável concordância com os valores acima estipulados

000071



ESTADO DO CEARÁ
SECRETARIA DOS RECURSOS HÍDRICOS
FICHA PARA LEVANTAMENTO CADASTRAL

I - IMÓVEL

Código do Imóvel BD - 03 B Denominação do Imóvel Várzea Comprida

Situação:

Região Norte Distrito Tucunduba Município Marco
Tempo de ocupação 02 Anos

II - DADOS SOBRE O MORADOR OU BENFEITOR

Nome: Luciano Ferreira de Lima Apelido _____

Nacionalidade: Brasileira Estrangeira Naturalizado

Naturalidade: Marco/CE Sexo Masculino Feminino

Estado Civil: Casado Solteiro Viúvo
 Desquitado Outros

Data de Nascimento: 10 / 01 / 72 Profissão Agricultor

III - GRAU DE INSTRUÇÃO

Analfabeto Alfabetizado Primário
 Médio Superior

Possui Aposentadoria: Sim Não

Residência do Ocupante: No imóvel Fora do Imóvel

Número do Documento de Identificação: RG N° 1490891-88 - SSP/CE

Tipo: Cart Ident Cart Prof T Eleitor
 C P F Cert Nascimento Cert Reserv

Conjunto Familiar (Apenas os familiares residentes no imóvel)

NOME	RELAÇÃO C/ CHEFE	SEXO		IDADE	EST. CIVIL	GRAU DE INSTRUÇÃO			
		M	F			ANAL	ALFA	MÉD	SUP
Maria Angelita Carneiro	Esposa		X	21	Casada		X		
Maria Uliana C de Lima	Filha		X	03	Solt	X			
Francisco Loes C de Lima	Filho	X		01	Solt	X			

GOVERNO DO ESTADO DO CEARÁ
SECRETARIA DOS RECURSOS HÍDRICOS
COMISSÃO DE AVALIAÇÃO E DESAPROPRIAÇÃO

LAUDO N.º BI - 03

LAUDO DE AVALIAÇÃO DAS TERRAS de acordo com o levantamento topográfico e cadastral na área de implantação da bacia hidráulica da Barragem DIAMANTINO II, no município de MARCO, no Estado do Ceara

PROPRIETÁRIO (A) MANOEL AIRTON SILVA (MANOEL OSTERNO)

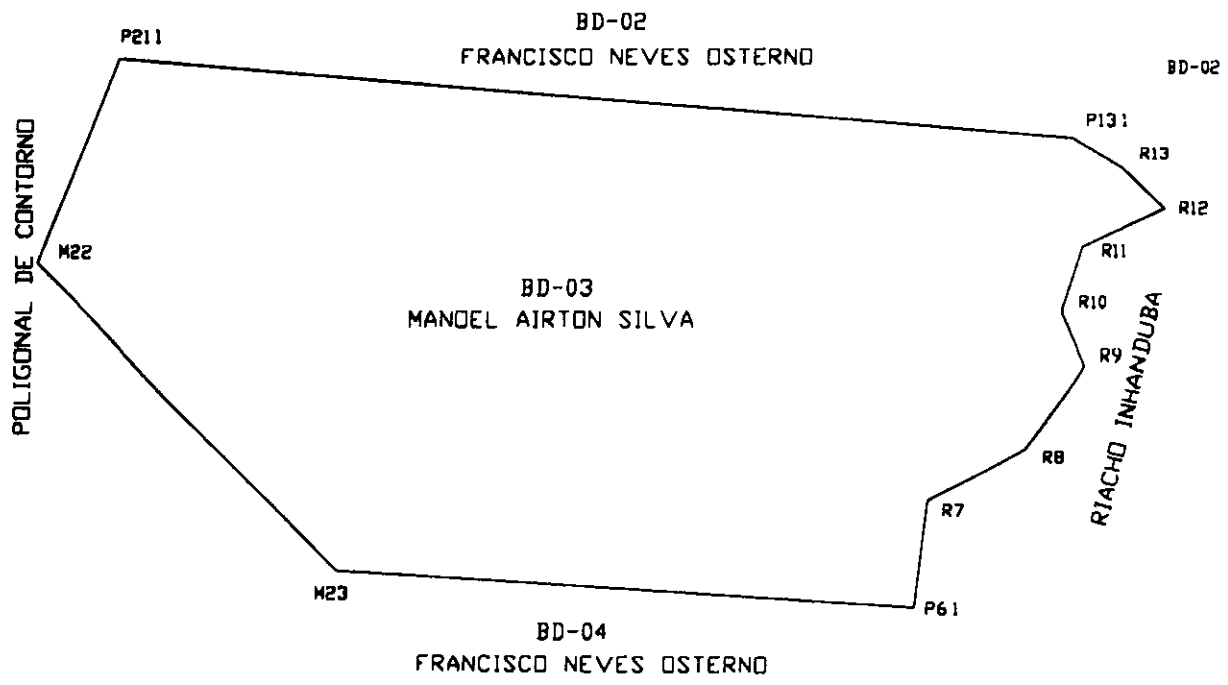
ITEM	DISCRIMINAÇÃO	UNID.	QUANT.	VALOR (R\$)	
				UNITÁRIO	TOTAL
	TERRA NUA				
01	Solos aluviais	ha	7,00	100,00	700,00
02	Solos de encosta erodida	ha	4,82	80,00	385,60
TOTAL					1.085,60

Importa o presente laudo, na quantia de R\$ 1 085,60
(hum mil, oitenta e cinco reais e sessenta centavos)

Comissão de Avaliação e Desapropriação da SRH Fortaleza (CE) em _____

Estamos em total e irrevogável concordância com os valores acima estipulados

000073



GOVERNO DO ESTADO DO CEARÁ



SECRETARIA DOS RECURSOS HÍDRICOS

S R H

RESP TÈC CREA

PERÍMETRO (m) 1475,43

ÁREA (ha) 11,82

ESCALA

1:4.000

Nº

03/10

LEVANTAMENTO CADASTRAL
PROJETO DIAMANTINO - CE

LOTE BD-03

PROPRIETÁRIO MANOEL AIRTON SILVA

SHS NORDESTE LTDA

VISTO

APROVADO

DATA

JUN/98

Nº

000074



Secretaria dos Recursos Hídricos
CADASTRO DA BARRAGEM DO DIAMANTINO II
Memorial Descritivo

Código do Imóvel: **BD-03** Área (ha). **11,82** Perímetro. **1.475,45**

Descrição do Perímetro

	Partindo da estaca		M23
ponto inicial, com	coordenada UTM	9 647 894,248 N e	348 210,683 E
deste com azimute	294 ° 16 ' 8 " e distância	224,50	m chega-se ao ponto M22
deste com azimute	0 ° 3 ' 52 " e distância	115,50	m chega-se ao ponto P21 1
deste com azimute	73 ° 40 ' 21 " e distância	496,68	m chega-se ao ponto P13 1
deste com azimute	100 ° 15 ' 33 " e distância	30,00	m chega-se ao ponto R13
deste com azimute	113 ° 25 ' 23 " e distância	31,00	m chega-se ao ponto R12
deste com azimute	223 ° 55 ' 57 " e distância	47,10	m chega-se ao ponto R11
deste com azimute	176 ° 7 ' 23 " e distância	35,00	m chega-se ao ponto R10
deste com azimute	133 ° 4 ' 30 " e distância	28,61	m chega-se ao ponto R9
deste com azimute	193 ° 30 ' 30 " e distância	52,80	m chega-se ao ponto R8
deste com azimute	220 ° 54 ' 41 " e distância	56,80	m chega-se ao ponto R7
deste com azimute	167 ° 50 ' 43 " e distância	56,00	m chega-se ao ponto P6 1
deste com azimute	252 ° 45 ' 3 " e distância	301,46	m chega-se ao ponto M23
ponto inicial deste	perímetro		



Secretaria dos Recursos Hídricos
CADASTRO DA BARRAGEM DO DIAMANTINO II
Relatório de Cálculo da Poligonal

Código do Imóvel: **BD-03** Área (ha): **11,82** Perímetro: **1 475,45**

Índice	Azimute			Distância	Coordenadas		Alinhamento
	G	M	S		N	E	
1	Partida				N	9 647 894,248	M23
					E	348 210,683	
2	294 ° 16 ' 8 "			224,50	N	9 647 985,734	M22
					E	348 005,668	
3	0 ° 3 ' 52 "			115,50	N	9 648 101,233	P21 1
					E	348 005,739	
4	73 ° 40 ' 21 "			496,68	N	9 648 243,110	P13 1
					E	348 481,721	
5	100 ° 15 ' 33 "			30,00	N	9 648 238,063	R13
					E	348 511,287	
6	113 ° 25 ' 23 "			31,00	N	9 648 226,075	R12
					E	348 539,874	
7	223 ° 55 ' 57 "			47,10	N	9 648 191,511	R11
					E	348 507,874	
8	176 ° 7 ' 23 "			35,00	N	9 648 156,599	R10
					E	348 510,271	
9	133 ° 4 ' 30 "			28,61	N	9 648 137,086	R9
					E	348 531,191	
10	193 ° 30 ' 30 "			52,80	N	9 648 085,704	R8
					E	348 519,042	
11	220 ° 54 ' 41 "			56,80	N	9 648 042,146	R7
					E	348 482,591	
12	167 ° 50 ' 43 "			56,00	N	9 647 988,074	P6 1
					E	348 497,170	
13	252 ° 45 ' 3 "			301,46	N	9 647 894,248	M23
					E	348 210,683	

CONFRONTAÇÕES:

NORTE: FRANCISCO NEVES OSTERNO (BD-02)

SUL: FRANCISCO NEVES OSTERNO (BD-04)

LESTE: RIACHO INHANDUBA

OESTE: POLIGONAL DE CONTORNO



**BARRAGEM DIAMANTINO II
LEVANTAMENTO CADASTRAL
PROPRIETÁRIO: FRANCISCO NEVES OSTERNO (TOBA)
LOTE: BD-04**

000077



ESTADO DO CEARÁ
SECRETARIA DOS RECURSOS HÍDRICOS
FICHA PARA LEVANTAMENTO CADASTRAL

I - IMÓVEL

Código do Imóvel BD - 04 Denominação do Imóvel Várzea Comprida

Situação:

Região Norte Distrito Tucunduba Município Marco
Tempo de ocupação _____ Anos

II - DADOS SOBRE O PROPRIETÁRIO OU POSSEIRO

Nome: Francisco Neves Osterno Apelido Toba

Nacionalidade: Brasileira Estrangeira Naturalizado

Naturalidade: Marco/CE Sexo Masculino Feminino

Estado Civil: Casado Solteiro Viúvo
 Desquitado Outros

Data de Nascimento: ____ / ____ / ____ Profissão Agro-Pecuarista

III - GRAU DE INSTRUÇÃO

Analfabeto Alfabetizado Primário
 Médio Superior

Possui Aposentadoria: Sim Não

Residência do Ocupante: No imóvel Fora do Imóvel

Número do Documento de Identificação: _____

Tipo: Cart Ident Cart Prof T Eleitor
 CPF Cert Nascimento Cert Reserv

Conjunto Familiar (Apenas os familiares residentes no imóvel)

NOME	RELAÇÃO C/ CHEFE	SEXO		IDADE	EST CIVIL	GRADU DE INSTRUÇÃO			
		M	F			ANAL	ALFA	MED	SUP

GOVERNO DO ESTADO DO CEARÁ
SECRETARIA DOS RECURSOS HÍDRICOS
COMISSÃO DE AVALIAÇÃO E DESAPROPRIAÇÃO

LAUDO N.º BD - 04

LAUDO DE AVALIAÇÃO DAS BENFEITORIAS E COBERTURA VEGETAL de acordo com o levantamento topográfico e cadastral na área de implantação da bacia hidráulica da Barragem DIAMANTINO II, no município de MARCO, no Estado do Ceará

PROPRIETÁRIO (A): FRANCISCO NEVES OSTERNO (TOBA)

ITEM	DISCRIMINAÇÃO	UNID.	QUANT	VALOR (R\$)	
				UNITÁRIO	TOTAL
BENFEITORIAS					
01	Casa em alvenaria de tijolo, rebocada interna e externamente, coberta com telha comum, piso de cimento	m ²	192,64	30,12	5 802,32
02	Cobertura com telha comum	m ²	34,32	6,39	219,30
03	Cobertura com telha comum	m ²	2,72	6,39	17,38
04	Cobertura com telha comum	m ²	19,27	6,39	123,14
05	Calçada em alvenaria de tijolo	m ³	5,36	27,92	149,65
06	Piso de cimento	m ²	26,94	3,00	80,82
07	Quadro de distribuição de energia	un	1,00	59,88	59,88
08	Ponto de energia	un	6,00	10,22	61,32
09	Tanque em alvenaria de tijolo	m ³	1,31	27,92	36,58
10	Cacimão em alvenaria de tijolo	m ³	58,50	27,92	1 633,32
11	Escavação	m ³	234,00	3,73	872,82
12	Desmatamento	ha	18,40	86,58	1 593,07
13	Destocamento	ha	8,30	173,16	1 437,23
14	Cerca de arame farpado com 6 fios	m	1 589,00	1,44	2 288,16
15	Cerca de arame farpado com 5 fios	m	2 020,00	1,32	2 666,40
16	Cerca de varas trançadas	m	160,00	0,96	153,60
COBERTURA VEGETAL					
17	Carnaubeiras	pe	3 600,00	0,30	1 080,00
TOTAL					18 274,98

Importa o presente laudo, na quantia de R\$ 18 274,98
(dezoto mil, duzentos e setenta e quatro reais e noventa e oito centavos)

Comissão de Avaliação e Desapropriação da SRH Fortaleza (CE) em _____

Estamos em total e irrevogável concordância com os valores acima estipulados

000079

GOVERNO DO ESTADO DO CEARÁ
SECRETARIA DOS RECURSOS HÍDRICOS
COMISSÃO DE AVALIAÇÃO E DESAPROPRIAÇÃO

LAUDO N.º BI - 04

LAUDO DE AVALIAÇÃO DAS TERRAS de acordo com o levantamento topográfico e cadastral na área de implantação da bacia hidráulica da Barragem DIAMANTINO II, no município de MARCO, no Estado do Ceará

PROPRIETÁRIO (A): FRANCISCO NEVES OSTERNO (TOBA)

ITEM	DISCRIMINAÇÃO	UNID.	QUANT.	VALOR (R\$)	
				UNITÁRIO	TOTAL
	TERRA NUA				
01	Solos aluviais	ha	62,00	100,00	6 200,00
02	Solos de encosta erodida	ha	42,11	80,00	3 368,80
TOTAL					9 568,80

Importa o presente laudo, na quantia de R\$ 9 568,80
(nove mil, quinhentos e sessenta e oito reais e oitenta centavos)

Comissão de Avaliação e Desapropriação da SRH Fortaleza (CE) em _____

Estamos em total e irrevogável concordância com os valores acima estipulados



ESTADO DO CEARÁ
SECRETARIA DOS RECURSOS HÍDRICOS
FICHA PARA LEVANTAMENTO CADASTRAL

I - IMÓVEL

Código do Imóvel BD - 04 A Denominação do Imóvel Várzea Comprida

Situação:

Região Norte Distrito Tucunduba Município Marco
Tempo de ocupação 32 Anos

II - DADOS SOBRE O MORADOR OU BENFEITOR

Nome: Antônio Ferreira de Lima Apelido _____

Nacionalidade: Brasileira Estrangeira Naturalizado

Naturalidade: Marco/CE Sexo Masculino Feminino

Estado Civil: Casado Solteiro Viúvo
 Desquitado Outros

Data de Nascimento: 28 / 01 / 33 Profissão Aposentado

III - GRAU DE INSTRUÇÃO

Analfabeto Alfabetizado Primário
 Médio Superior

Possui Aposentadoria: Sim Não

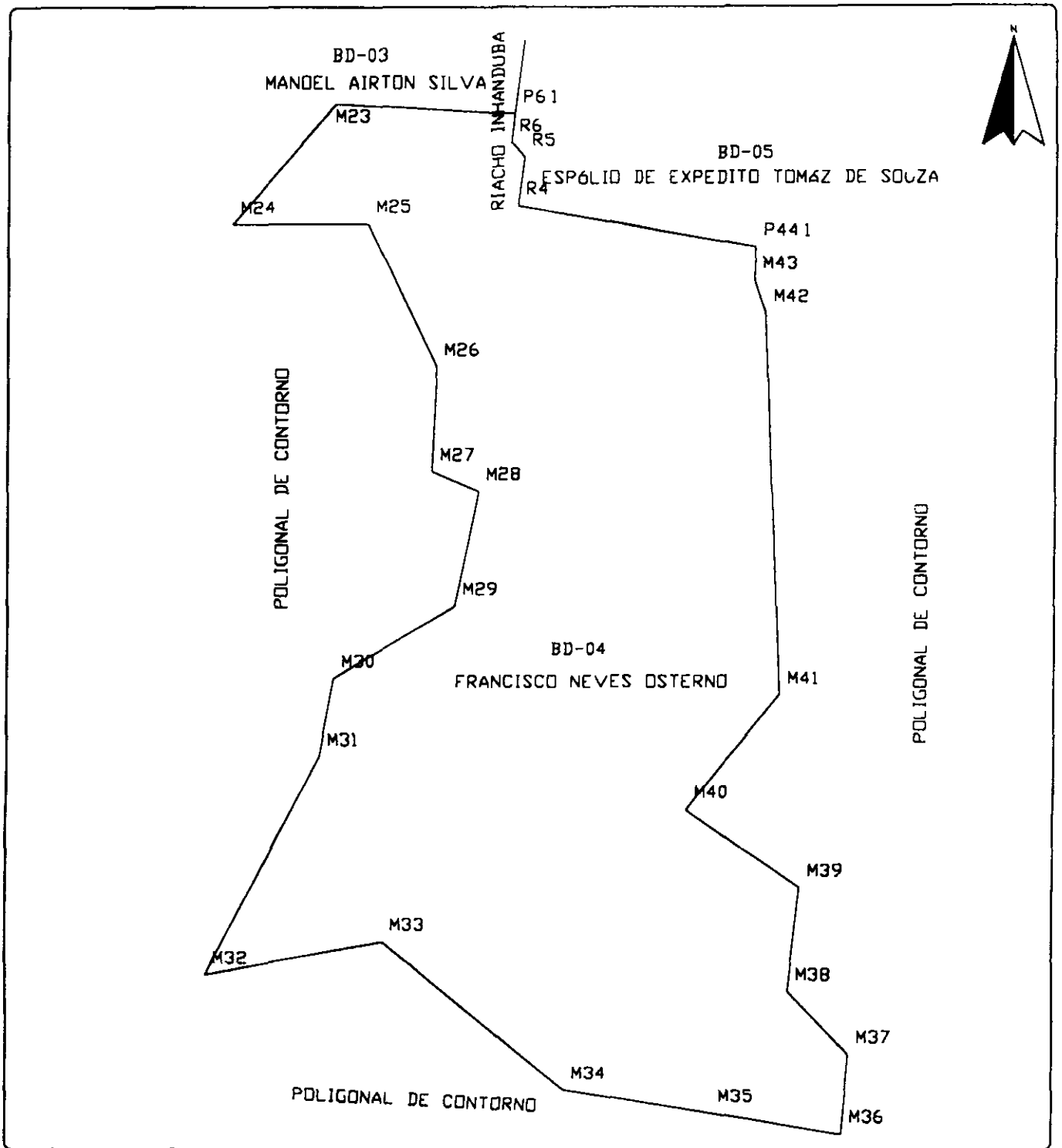
Residência do Ocupante: No imóvel Fora do Imóvel

Número do Documento de Identificação: RG N° 1490895-88 - SSP/CE

Tipo: Cart Ident Cart Prof T Eleitor
 CPF Cert Nascimento Cert Reserv

Conjunto Familiar (Apenas os familiares residentes no imóvel)

NOME	RELAÇÃO C/ CHEFE	SEXO		IDADE	EST CIVIL	GRADU DE INSTRUÇÃO			
		M	F			ANAL	ALFA	MED	SUP
Tereza Apolinário de Lima	Esposa		\	64	Casada	\			
Pedro Eimar F de Lima	Filho	\		38	Solt	\			
Marnalva Ferreira de Lima	Filha		\	18	Solt		\		
Jorge Luiz F de Lima	Filho	\		16	Solt		\		
Maria Joselândia Sales	Sobrinha		\	13	Solt		\		



GOVERNO DO ESTADO DO CEARÁ  SECRETARIA DOS RECURSOS HÍDRICOS
S R H

RESP. TÉCNICO CREA
 PERÍMETRO (m) 6596,00
 ÁREA (ha) 104,11

LEVANTAMENTO CADASTRAL
 PROJETO DIAMANTINO - CE

VISTO
 APROVADO

ESCALA
 1:10.000

LOTE BD-04
 PROPRIETÁRIO FRANCISCO NEVES OSTERNO

DATA
 JUN/98

Nº
 04/10

SHS NORDESTE LTDA

Nº

000082



Secretaria dos Recursos Hídricos
CADASTRO DA BARRAGEM DO DIAMANTINO II
Memorial Descritivo

Código do Imóvel: BD-04 **Área (ha):** 104,97 **Perímetro:** 5 794,46

Descrição do Perímetro

	Partindo da estaca		M23
ponto inicial, com	coordenada UTM	9 647 894,248 N e	348 210,683 E
deste com azimute	72 ° 45 ' 3 " e distância	301,46	m chega-se ao ponto P6 1
deste com azimute	165 ° 55 ' 5 " e distância	50,00	m chega-se ao ponto R6
deste com azimute	118 ° 7 ' 47 " e distância	33,00	m chega-se ao ponto R5
deste com azimute	166 ° 3 ' 51 " e distância	84,20	m chega-se ao ponto R4
deste com azimute	79 ° 58 ' 59 " e distância	406,71	m chega-se ao ponto P44 1
deste com azimute	161 ° 13 ' 46 " e distância	57,00	m chega-se ao ponto M44
deste com azimute	140 ° 10 ' 21 " e distância	60,00	m chega-se ao ponto M42
deste com azimute	156 ° 27 ' 44 " e distância	656,60	m chega-se ao ponto M41
deste com azimute	198 ° 9 ' 59 " e distância	250,00	m chega-se ao ponto M40
deste com azimute	103 ° 38 ' 13 " e distância	232,00	m chega-se ao ponto M39
deste com azimute	165 ° 5 ' 53 " e distância	179,50	m chega-se ao ponto M38
deste com azimute	115 ° 36 ' 48 " e distância	147,00	m chega-se ao ponto M37
deste com azimute	163 ° 59 ' 4 " e distância	137,80	m chega-se ao ponto M36
deste com azimute	259 ° 12 ' 43 " e distância	222,00	m chega-se ao ponto M35
deste com azimute	259 ° 12 ' 57 " e distância	250,00	m chega-se ao ponto M34
deste com azimute	288 ° 33 ' 43 " e distância	397,99	m chega-se ao ponto M33
deste com azimute	240 ° 4 ' 41 " e distância	302,00	m chega-se ao ponto M32
deste com azimute	6 ° 45 ' 45 " e distância	417,00	m chega-se ao ponto M31
deste com azimute	348 ° 46 ' 48 " e distância	137,50	m chega-se ao ponto M30
deste com azimute	37 ° 55 ' 46 " e distância	239,20	m chega-se ao ponto M29
deste com azimute	352 ° 12 ' 27 " e distância	199,00	m chega-se ao ponto M28
deste com azimute	272 ° 47 ' 11 " e distância	85,00	m chega-se ao ponto M27
deste com azimute	341 ° 17 ' 35 " e distância	180,00	m chega-se ao ponto M26
deste com azimute	313 ° 41 ' 50 " e distância	273,00	m chega-se ao ponto M25
deste com azimute	248 ° 28 ' 16 " e distância	227,00	m chega-se ao ponto M24
deste com azimute	18 ° 41 ' 50 " e distância	269,50	m chega-se ao ponto M23
ponto inicial deste	perímetro		



Secretaria dos Recursos Hídricos
CADASTRO DA BARRAGEM DO DIAMANTINO II
Relatório de Cálculo da Poligonal

Codigo do Imóvel: BD-04		Área (ha) 104,97		Perímetro 5 794,46	
Índice	Azimute	Distância	Coordenadas		Alinhamento
	G ° M ' S "		N	E	
1	Partida		N	9 647 894,248	M23
			E	348 210,683	
2	72 ° 45 ' 3 "	301,46	N	9 647 988,074	P6 1
			E	348 497,170	
3	165 ° 55 ' 5 "	50,00	N	9 647 939,795	R6
			E	348 510,173	
4	118 ° 7 ' 47 "	33,00	N	9 647 924,497	R5
			E	348 539,413	
5	166 ° 3 ' 51 "	84,20	N	9 647 842,789	R4
			E	348 559,732	
6	79 ° 58 ' 59 "	406,71	N	9 647 921,752	P44 1
			E	348 958,703	
7	161 ° 13 ' 46 "	57,00	N	9 647 867,822	M44
			E	348 977,131	
8	140 ° 10 ' 21 "	60,00	N	9 647 821,791	M42
			E	349 015,616	
9	156 ° 27 ' 44 "	656,60	N	9 647 220,685	M41
			E	349 279,803	
10	198 ° 9 ' 59 "	250,00	N	9 646 981,394	M40
			E	349 207,413	
11	103 ° 38 ' 13 "	232,00	N	9 646 927,702	M39
			E	349 433,115	
12	165 ° 5 ' 53 "	179,50	N	9 646 754,620	M38
			E	349 480,686	
13	115 ° 36 ' 48 "	147,00	N	9 646 691,648	M37
			E	349 613,515	
14	163 ° 59 ' 4 "	137,80	N	9 646 559,906	M36
			E	349 653,922	
15	259 ° 12 ' 43 "	222,00	N	9 646 513,743	M35
			E	349 436,776	
16	259 ° 12 ' 57 "	250,00	N	9 646 461,758	M34
			E	349 192,240	
17	288 ° 33 ' 43 "	397,99	N	9 646 586,040	M33
			E	348 814,153	
18	240 ° 4 ' 41 "	302,00	N	9 646 425,104	M32
			E	348 558,607	
19	6 ° 45 ' 45 "	417,00	N	9 646 840,220	M31
			E	348 598,200	
20	348 ° 46 ' 48 "	137,50	N	9 646 974,943	M30
			E	348 570,704	
21	37 ° 55 ' 46 "	239,20	N	9 647 166,148	M29
			E	348 714,430	
22	352 ° 12 ' 27 "	199,00	N	9 647 362,002	M28
			E	348 679,184	
23	272 ° 47 ' 11 "	85,00	N	9 647 365,040	M27
			E	348 594,238	
24	341 ° 17 ' 35 "	180,00	N	9 647 534,922	M26
			E	348 534,741	



Secretaria dos Recursos Hídricos
CADASTRO DA BARRAGEM DO DIAMANTINO II
Relatório de Cálculo da Poligonal

Código do Imóvel:	BD-04	Área (ha):	104,97	Perímetro	5 794,46	
Índice	Azimute		Distância	Coordenadas		Alinhamento
	G	° M' S''		N	E	
25	313	° 41' 50"	273,00	N	9 647 722,549	M25
				E	348 336,435	
26	248	° 28' 16"	227,00	N	9 647 638,549	M24
				E	348 125,549	
27	18	° 41' 50"	269,50	N	9 647 894,248	M23
				E	348 210,683	

CONFRONTAÇÕES:

NORTE: MANOEL AIRTON DA SILDA (BD-03) E ESPOLIO DE EXPEDITO TOMAZ DE SOUSA (BD-05)

SUL: POLIGONAL DE CONTORNO

LESTE: POLIGONAL DE CONTORNO

OESTE: POLIGONAL DE CONTORNO

República Federativa do Brasil



ESTADO DO CEARÁ
Comarca de Marco
CARTÓRIO LEORNE
Praça Rodrigues Bastos S/N

JOSÉ LEORNE NETO

2.º TABELIAO DE NOTAS

2.º Escrivão, Escrivão do Cível, Crime, Órfãos, Júri e mais anexos

Ofical do Registro De Imóveis

MATRICULA

(628)

FOLHA

(028)

OFICIAL DE REGISTRO DE IMÓVEIS

Comarca de Marco - Coara

CARTÓRIO LEORNE

Pça Rodrigues Bastos, S/N

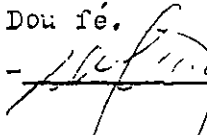
LIVRO N 2 - B REGISTRO GERAL

Marco-Ce., 16 de julho de 1.986.

IMÓVEL:- Duas partes de terra, sita no lugar "Varzea Comprida", município de Marco, medindo: quinhentos e oitenta e três (583) braças, ou seja, mil duzentos e oitenta e dois metros e sessenta centímetros (1.282,60), por uma légua, ou seja, cinco mil duzentos e oitenta (5.280) metros, equivalente a 677,2 hectares, sendo uma parte medindo trezentos e trinta e três (333) braças, por uma légua de fundos e a outra medindo duzentos e cinquenta (250) braças, por uma légua de fundos, sendo ambas meia légua de cada lado do Rio Inhanduba, extremando-se: ao Norte, com herdeiros de José Osterino Silva; ao Sul, com herdeiros de Antonio Osterino Silva; ao Leste e Oeste, com as respectivas linhas demarcatórias, com todas as benfeitorias existentes, cadastrada no INCRA sob nº 141.062.004.898-1, com área total de 677,2 ha. módulo 55,0; nº de módulo 11,81 e fração mínima de parcelamento 30,0 ha. REGISTRO ANTERIOR:- Registradas no ORI da Comarca de Santana do Acaraú sob nº 8.459, às fls. 270 e 8.196, às fls. 206 do Livro 3-M, respectivamente. PROPRIETÁRIO:- FRANCISCO NEVES OSTERINO, brasileiro, casado, agropecuarista, residente e domiciliado nesta cidade de Marco-Ce. inscrito no CPF(MF) SOB Nº 001.716.973-91. Dou fé.

O Oficial:-

15 07 86


 CAPT. MARCO LEORNE
 Oficial



000087



CARTÓRIO RIOS

Santana do Acaraú — Ceará
Rua Vigário Theófilo, 135

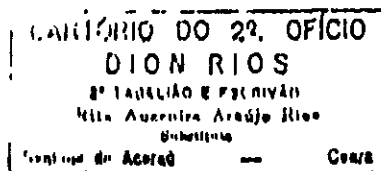
DION RIOS, 2º Tabelião, 2º Escrivão e Oficial do Registro de títulos e Documentos e do de Imóveis da Comarca de Santana do Acaraú, do Estado do Ceará, por nomeação legal, etc.

CERTIFICO, pela faculdade que me é conferida por lei e a requerimento verbal da parte interessada que, dando busca no ar - quivo deste Cartório, a meu cargo, encontrei às fls. 206 do Li - vro 3-M, de Transcrições das Transmissões, do Registro de Imó - veis desta Comarca, o registro requerido, de teor seguinte: "Ano 1966. Nº de ordem - 8.196. Data - 11 de junho de 1966. Circuns - crição - Santana do Acaraú. Denominação - Varzea Comprida. Carac - terísticas e confrontações - Duzentas e cinquenta (250) braças ' de terra de frente, com uma légua de fundos, sendo meia légua pa - ra cada lado do Rio Inhanduba, situadas no lugar "Varzea Comprida", nesta comarca, extremadas: - ao Norte, com terras de José ' Osterno da Silva; ao Sul, com o quinhão do herdeiro Guy Neves Os - terno; ao Nascente e Poente, nas respectivas linhas demarcató - rias, com todas as benfeitorias existentes, havidas pelas trans - crições ns. 3.624 e 3.637, no Registro de Imóveis, desta Comarca. Nome, domicílio e profissão do adquirente - Francisco Neves Os - terno casado com D. Eunice Marie Macêdo Osterno. Nome, domicílio e profissão do transmitente - Partilha amigável dos bens deixa - dos pelos falecidos João Osterno da Silva e sua mulher D. Maria' José Neves Silva. Título - Sucessão. Forma do título, data e ser - ventuário - Escritura pública lavrada nas notas da 2ª Tabelião ' desta cidade, Rita Moreira Rios, em 10 de maio de 1966. Valor do contrato - Cr\$ 200.000 (duzentos mil cruzeiros). Condições do ' contrato - Nenhuma. Santana do Acaraú, 11 de junho de 1966. A Ofi - cial do Registro (a) Rita Moreira Rios". Certifico mais que o ' imóvel acima referido está livre e desembaraçado de quaisquer ' ônus reais ou hipotecários. O referido é verdade. Dou fé.

Santana do Acaraú, 02 de julho de 1986


O Oficial do Registro

Dion Rios



000088

04.07.54
[Handwritten signature and scribbles]



Registrado e Matricula n° 626 às fls. 025
livro n° 2 - B Dou fé. _____
Marco, 10 JULHO 1986
[Signature]

[Faint rectangular stamp with illegible text]



CARTÓRIO RIOS

Santana do Acaraú — Ceará
Rua Vigário Theófilo, 135


DION RIOS, 1º Tabelião, 2º Escrivão e Oficial do Registro de títulos e Documentos e do de Imóveis da Comarca de Santana do Acaraú, do Estado do Ceará, por nomeação legal, etc.

CERTIFICO, pela faculdade que me é conferida por lei e a requerimento verbal da parte interessada que, dando busca no ar - quivo desta Cartório, a meu cargo, encontrei às fls. 270 do Li - vro 3-M, de Transcrições das Transmissões, do Registro de imó - veis desta Comarca, o registro requerido, do teor seguinte: "Ano 1967. Nº de ordem - 8.459. Data - 04 de outubro de 1967. Circun - scrição - Santana do Acaraú. Denominação - Varzea Comprida. Carac - terísticos e confrontações - Uma parte de terra, medindo trezen - tas e trinta e três (333) braças de frente, com uma légua de fun - dos, sendo meia légua para cada lado do Rio Inhanduba, sita no ' lugar "Varzea Comprida", nesta comarca, extremando: ao Norte, com terra do adquirente Francisco Neves Osterno; ao Sul, com terra ' de Antonio Osterno Silva; ao Nascente e Poente, nas respectivas linhas demarcatórias, com todas as benfeitorias existentes, havi - da pela transcrição nº 8.197, no Registro de Imóveis desta Comar - ca, inscrita no IBRA sob o número 12 01 014 51110, com 439,0 hec - tares e número de módulos 3. Nome, domicílio e profissão do ad - quirrente - Francisco Neves Osterno, brasileiro, casado, comerci - ante, residente na cidade de Marco, nesta comarca. Nome, domicí - lio e profissão dos transmitentes - Guy Neves Osterno e sua mu - lher D. Rivalva Frota Osterno, brasileiros, casados, residentes ' na cidade de Marco, nesta comarca, sendo ele inscrito no SPOR ' sob o nº 805-0A9-0026. Título - Compra e venda. Forma do título, data e serventúrio - Escritura pública lavrada nas notas da 2ª Tabelião desta cidade, Rita Moreira Rios, em 19 de setembro de ' 1967. Valor do contrato - NCr\$ 300,00 (trezentos cruzeiros). Con - dições do contrato - Nenhuma. Santana do Acaraú, 04 de outubro ' de 1967. A Oficial do Registro (a) Rita Moreira Rios". Certifi - co mais que o imóvel acima referido está livre e desonburado ' de quaisquer ônus reais ou hipotecários. O referido é verdade. ' Dou fé.

Santana do Acaraú, 07 de Julho de 1986

O Oficial do Registro

Dion Rios



000090

República Federativa do Brasil



ESTADO DO CEARÁ
Comarca de Marco
CARTÓRIO LEORNE
Praça Rodrigues Bastos S/N

JOSÉ LEORNE NETO

2.º TABELIAO DE NOTAS

2.º Escrivão, Escrivão do Cível, Crime, Orfãos, Júri e mais anexos.

Oficial do Registro De Imóveis

ESCRITURA PARTICULAR

Pela presente escritura particular, declaro eu, abaixo assina-
do, Francisco Teófilo da Rocha, brasileiro, viúvo, proprietá-
rio, residente no lugar Batim, desta comarca, e meus filhos/
filhos, genros e noras, que esta também assinou, que sou senhor e
legítimo possuidor de quatrocentos e quarenta e tres metros e no-
venta centímetros (443,90m.) de terra de frente, por doravante //
doiscentos e quarenta metros (2.640, m.) de fundos, situas no lugar
denominado "Varzea Comprida", desta comarca, que seguiu, trinta-
tos e trinta e tres metros e noventa centímetros (33,90 m.) e //
terra, por compra que fiz a Raimundo Honorato Segniva, sua mulher
e outros, conforme escritura publica datada de hoje a vinte e //
1945, e, cento e dez metros (110, m.) de terra, na qual me foi //
criada, por falecimento de Honorato Saraiva e Maria, conforme ex-
polamento e partilha julgada por sentença de 30 de maio de 1940, //
vendo, como efetivamente vendido tendo de hoje para sempre de ser.
Francisco Neves Osterno, brasileiro, casado, e residente, na ci-
dade de Marco, desta comarca, pelo preço e quantia de set-
em mil cruzeiros (Cr\$ 10.000,00), que ao passar desta recobi do men-
cionado comprador em moeda corrente e legal de País, e por se ///
achar pago e satisfeito do preço referido, cêde aqui de sua
quitação, obrigando-se a fazer esta venda bôa, firme e valiosa, /
respondendo por evicção, e transito na recôr do supredito co-
prador todo direito, dominio, ação e posse que tinha sobre a ter-
ra, tudo por bem desta escritura e da clausula constitutiva. E a //
meza do que mandei passar a presente escritura particular, que //
vai por mim, meus filhos, genros e noras assinada, com o compra-
dor e duas testemunhas presenciais.

Batim, 28 de junho de 1961.

Francisco Teófilo da Rocha
José Teófilo da Rocha
Maria Neves da Rocha
Maria Saruira Teófilo

ESCRITURA PARTICULAR

Pela presente escritura particular, declaro eu, abaixo assinado, Francisco Teofilo da Rocha, brasileiro, viuvo, proprietário, residente no lugar Datin, desta comarca, de receber em meus filhos, genros e noras, que esta também assinou, que sou senhor e legitimo possuidor de quatrocentos e quarenta e tres metros e noventa centimetros (443,90m.) de terra de frente, por dois mil e seiscentos e quarenta metros (2.640,00m.) de fundos, situos no lugar denominado "Varzea Comprida", desta comarca, que medem, larguras e trinta e tres metros e noventa centimetros (33,90m.) e // terra, por compra que fiz e Raimundo Honorato Sampaio, com mulher e outros, conforme escritura publica ante o tabelião de // 1945, e, cento e dez metros (110,00m.) de terra, na qual me // credei, por falecimento de Ibonato Saraiva de Faria, conforme relatório e partilha julgada por sentença de 30 de maio de 1940, // vendo, como efetivamente vendido tenho de hoje para sempre ao Sr. Francisco Neves Osterno, brasileiro, casado, e residente, na cidade de Marco, desta comarca, pelo preço e quantia de dez mil cruzeiros (Cr\$ 10.000,00), que ao passar desta reciba do mencionado comprador em moeda corrente e legal de Paiz, e por se // achar pago e satisfeito do preço referido, não deu lugar a qualquer // quitação, obrigando-me a fazer esta venda bõa, firme e valiosa, // respondendo por evicção, e transmitido na pessoa do supradito comprador todo direito, dominio, ação e posse que sobre a mesma, tudo por bom desta escritura e da clausula constitutiva. E a // meza do que mandei passar a presente escritura particular, que // vai por mim, meus filhos, genros e noras assinada, com o comprador e duas testemunhas presenciais.

Datin, 28 de junho de 1961.

Francisco Teofilo da Rocha
 Jose Teofilo da Rocha
 Maria Neves da Rocha
 Maria Sampaio Teofilo

José Moreira Pinheiro
 Maria Socorro Moreira
 Francisco Benedito Silva
 Francisca Teófilo Silva
 Raimundo Jordão de Souza
 Gausaga Dionísia Salza
 José Benedito da Silva
 Raimunda Eunice Silveira
 Manoel Jacome Pezão
 Barbara Brasileira Miranda Teófilo
 Raimundo Jordão Vasconcelos
 Rita Eltonar de Vasconcelos
 Rui Manoel Coracy Lopes
 José Tiburcio da Silveira

cisco Teófilo de Rocha, José Teófilo de Rocha, Eltonar de Vasconcelos, Francisca
 Eltonar de Vasconcelos, Teófilo de Rocha, Manoel Coracy Lopes, Manoel Coracy Lopes, Francisco
 Eduardo Silva, Francisca Teófilo Silva, Raimundo Jordão de Souza Gausaga
 Dionísia Salza, José Benedito da Silva, Raimundo Eunice
 da Silveira, Eltonar Jacome Pezão, Barbara Brasileira Miranda
 Teófilo Raimundo Jordão Vasconcelos, Rita Eltonar de
 Vasconcelos, Manoel Coracy Lopes e José Tiburcio da Silveira

Em 17 de Agosto de 1961

Em testemunho da verdade

O Tabelião Público

CARTÓRIO DE OBRIGACIONES
 RAIMUNDO JORDÃO VASCONCELOS
 TABELIÃO PÚBLICO
 ZABEL TELLES BONEV
 SANTANA DO ARAUÁ - CE-15

FIRMA DO
 CARTÓRIO MARTINS
 FORI - 72 - SANTA

Número de ordem 6.549 | Protocolo
 nº 694 | nº 10
 Apresentado, hoje, para registro das 6 às 12
 horas por 10

Santana do Arauá (Ce), 17 de agosto de 1961

O OFICIAL DO REGISTRO DE IMOVEIS

Rita Moreira Pinheiro

000095

REGISTRADO sob n. 6.641... às fls. 1, 2.
do livro n. 3, 70 Dou 14.

Santana do Acaraú (Ce), 17 de agosto de 1961

O OFICIAL DO REGISTRO DE IMÓVEIS
R. M. M. M. P. P.



ESTADO DO CEARÁ
SECRETARIA DOS NEGÓCIOS DA FAZENDA
TESOURO DO ESTADO

Bl

EXERCÍCIO DE 1961

Exatoria das Rendas Estaduais em *Umuá*

Imposto ... *51... Fatur Verbas*

1.ª VIA

SÉRIE A

Nº 745259

<i>Part. Estado</i>	Cr\$ 8000 0
<i>Part. Umuá</i>	Cr\$ 5000 0
	Cr\$
	Cr\$ 40000
	Cr\$ 300 0
	Cr\$
	Cr\$ 43000

No livro CAIXA fica debitado o Sr. Exator das rendas estaduais pela quantia de *Quatrocentos e trinta e cinco mil e oitocentos e noventa e sete reais e noventa e sete centavos*

recebido de *Francisco Nello de Jesus*
etc. sobre o pagamento em 20 de maio de 1961 de...
em cumprimento do art. 2º do Decreto nº 14.511 de 1961

Exatoria das Rendas Estaduais em *Umuá*, 9

de *1961* de 19

ESCRIVÃO

[Handwritten signature]

República dos Estados Unidos do Brasil



REGISTRO DE IMOVEIS

ESTADO DO CEARÁ
COMARCA DE SANTANA DO ACARAÚ
CIRCUNSCRIÇÃO DE SANTANA DO ACARAÚ

CERTIFICO que, as fls. 105 do livro n. 3-L foi feito hoje
n. 6.574 a transcrição do _____ imóvel seguinte _____
centos e trinta e tres metros e noventa centímetros de terreno de área
depois de dois mil seiscientos e quarenta metros de fundos, sitos no lugar
de São Comprido d'êste termo, havidos da herança, no arrolamento dos ///
deixados por sua falecida mãe, sogra e avó, Maria Joaquina do Nas-
cimento, registradas no Cartorio de Imoveis d'êste termo, sob nº 2.254, /
Cadestral sob nº 1.034, na Colônia Estadual desta cidade. ADQUIREN-
tes Francisco Teofilo da Rocha, casado, residente no lugar de São, de-
comarca. TRANSMITENTES - Raimundo Honorato Sarriwa e sua mulher Maria
Joaquina da Conceição, Antonio Honorato da Silva e sua mulher Maria
Jesus Aires, Vicente Honorato da Silva e sua mulher Antonia Soares /
de Sá, Manoel Honorato da Silva, viuvo, João Honorato da Silva e sua
mulher Maria Francisca do Nascimento, Ana Maria do Nascimento, viuva, /
Francisco Honorato da Silva e seu marido Ercilio Sarriwa da Silva, Julia /
da Silva e seu marido Antonio Candido da Silva, Barbara Maria da
Silva, solteira, Antonia Maria da Silva e seu marido João Candido, Mo-
na Maria da Silva e seu marido Sergio Angelo, Francisco Amadio do /
Silva, viuvo, João Aprígio da Silva, solteiro, residentes no lugar de São
Comprida, d'êste termo. TITULO - Compra e venda. FORMA DO TITULO - /
Escritura publica lavrada nas Notas do então Le Tabelião do termo, Fran-
cisco Tomaz Lourenço em 4 de agosto de 1945. VALOR DO CONTRATO - Cr\$.
200,00. CONDIÇÕES - Nenhuma.

O referido é verdade; dou fé.

CARTORIO DO 2º OFÍCIO
ANTONIO S/LES RIOS
Substituto
SANTANA DO ACARAÚ — CEARÁ

Santana do Acaraú, 1º de julho de 1961

Rita Moreira Rios

O OFICIAL Substituto

2201
PARKIOS

Meu Batista Arcanjo, O. 1º Tabelião e Escrivão interino desta /
cidade e Comarca de Santana de Acauã, Estado de Ceará, por nome-
ação legal etc.

CERTIFICCO, como me faculta a lei, a requerimento /
verbal da parte interessada, que revende os livros de notas de
arquivo deste 1º Cartório a meu cargo, encontrei as fls. 53, usque
54, V, de livro de notas nº 21, há a escritura de venda, a qual /
é do teor in-verbis, seguinte: - Escritura de venda de anaveis, vi-
tes no lugar "Varzea-Comprida," deste termo, que a Francisco Teofi-
lo da Rocha fazem Raimundo Honorato Saraiva e sua mulher e outros,
pela quantia de três mil duzentos e trinta cruzeiros (Cr\$3.230,00)
como abaixo se declara. - SAIBAM quantos este publice instrumento /
de escritura de venda virem, que sendo o ano de Nascimento de Nos-
so Senhor Jesus Cristo, de mil novecentos e quarenta e cinco, aos
quatro (4) dias do mês de Agosto, nesta cidade de Licânia, da Comar-
ca de Sobral, do Estado de Ceará, em meu cartório, compareçam co-
mo outorgantes, perante mim, e as testemunhas, partes entre si jus-
tas e contratadas, de um lado os vendedores Raimundo Honorato Sa-
raiva e sua mulher Maria Joaquina da Conceição, Antonio Honorato
da Silva e sua mulher Maria de Jesus Aires, Vicente Honorato da
Silva e sua mulher Antonia Soares de Jesus, Manoel Honorato da /
Silva viuvo, João Honorato da Silva e sua mulher Maria Francisca
de Nascimento, Ana Maria de Nascimento, viuva, Judith Honorato da
Silva e seu marido Ercilio Saraiva da Silva, Julia Maria da Silva
e seu marido Antonio Candido da Silva, Barbara Maria da Silva, /
solteira, Antonia Maria da Silva e seu marido João Candido, Medey-
ta Maria da Silva e seu marido Sergio Angelo, Francisco Aprigio
da Silva viuvo, João Aprigio da Silva, solteiro, residentes no lu-
gar Varzea-Comprida, deste termo, e de outro lado, como comprador
Francisco Teofilio da Rocha, casado, residente no lugar Batim, des-
te termo, uns e outros reconhecidos como os próprios de mim, Tab-
belião e das aludidas testemunhas, de que deu fé; perante as qua-
is, por eles vendedores, acima referidas foi dito que vendem, como

000098

efetivamente vendido, tem de hoje para sempre ao rebredito com-
prador Francisco Teófilo da Rocha, um corpo de terras, constante
de trezentos e trinta e três metros e noventa centímetros, de /
terra, de frente, por dois mil noventa e quatro metros de /
fundos, que em comum possuem, sítio no lugar "Varzea-Comprida", /
deste termo, havidos de herança no arrolamento dos bens deixados
por sua falecida mãe, seora e avé Maria Joaquina de Nascimento, /
Registrada no Cartório de Imóveis deste termo, sob nº 2434, e ca-
dastrada sob nº 1034, na Coleteria Estadual desta cidade; e ven-
dem dito corpo de terra pela quantia de três mil duzentos e //
trinta cruzeiros (Cr\$ 3.230,00), importância esta que já recebeu
de aludido comprador, em moeda corrente e legal, de que dá plena
e geral quitação da paga, transmitindo-lhe todo e completo direito,
ação e posse que tinham em ditas terras, comprometendo-se a fazer
esta escritura verdadeira, firme e valiosa em todo tempo, desde já por /
bondade esta escritura e da cláusula CONSTITUTIVA; de que eu, Tabelião,
deu fé. E logo pelo comprador me foi dito que aceitava esta escri-
tura de venda a ele feita, em todos os seus termos, e apresentou-
me para serem transcritos, e conhecimento do pagamento do impo-
sto de transmissão, e certidões negativas de ônus, as seguintes: - /
Secretaria dos Negócios da Fazenda do Ceará-Exateria Estadual /
em Licença, - Exercício de 1945-48 Via- Imposto de Transmissão-In-
ter-Vivos (Cr\$ 323,00)-0060. No Livro Caixa Ilca debitado o Sr. /
Exater pela quantia de trezentos e vinte e três cruzeiros, rece-
bida de Sr. Francisco Teófilo da Rocha, de Imposto de Transmissão
10 % sobre três mil duzentos e trinta cruzeiros por quanto com-
prou a R. Honorato Saraiva sua mulher e outros, trezentos e cin-
coenta e sete metros e 10 centímetros de terra, no lugar Varzea
Comprida, deste termo, Exateria das Rendas Estaduais de Licença, /
em 12 de Junho de 1945. O Escrivão P. Octavio - O Exater J. Melchier-
Certidões) Certifico que revendo os livros a cargo desta Colezia, /
verifiquei não existir debite fiscal em nome dos cidadãos con-
tantes da petição retre, bem como de suas mulheres, nesta Reparti-

000099

Número de ordem 6.483... | Protocolo

674... no. 18...
apresentado, hoje, para registro das 6 às 12
horas Dou. fé.

Santana do Acaraú (Ce), 1.º de julho de 1961.

O OFICIAL DO REGISTRO DE IMÓVEIS
Rilton M. Moreira Reis

REGISTRADO sob n. 6.574... às fls. 105...

do Livro n. 3.º Dou. fé.
Santana do Acaraú (Ce), 1.º de julho de 1961.

O OFICIAL DO REGISTRO DE IMÓVEIS
Rilton M. Moreira Reis

sob
C
H
I
F
L
C
P
d
C
C
P

República dos Estados Unidos do Brasil



REGISTRO DE IMOVEIS

ESTADO DO CEARÁ
COMARCA DE SANTANA DO ACARAÚ
CIRCUNSCRIÇÃO DE SANTANA DO ACARAÚ

CERTIFICO que, as fls. 106 do livro n.º 2-L foi feito hoje
sob n.º 6.575 a transcrição do _____ imóvel 1 seguinte
Cento e dez (110) metros de terra, no lugar Várzea Grande, município de
_____, na data ativa, com mala legal de fundo para uma côrte de alcega
inhanduba, havidos ao arrolado na relação do arrolamento dos bens del-
_____ dados por sua falecida mulher Maria Joaquina do Loreto, por _____
_____ do Cartório de Imóveis desta comarca, sob n.º 6.571. ADQUIRENTE - Francisco
Tuafilo de Rocha. TRANSMITENTE - Partilha dos bens deixados pelo
falecido Honorato Saraiva de Maria, julgada por sentença de 30 de maio
de 1946, que transitou em julgado. TÍTULO - Sucessão. FORMA DO TÍTULO -
Certidão extraída dos autos respectivos pelo cartório de _____
comarca, João Batista Arcaño, em 30 de dezembro de 1954. VALOR DO CON-
TRATO - Cr\$ 500,00. CONDIÇÕES - Nenhuma.

CARTÓRIO DO 2º OFÍCIO
ANTONIO SALES RIOS
Escritor
PITA MOURA RIOS
Suplente
SANTANA DO ACARAÚ - CEARÁ

O referido é verdade; dou fé.

Santana do Acaraú, 1º de julho de 196 1

Pita Moura Rios
O OFICIAL, Substituto

1000-SOBRAL


João Batista Arcanjo, 1º Oficial e Escrivão interino desta cidade de Santana do Acaraú, comarca do mesmo nome, Estado do Ceará, / por nomeação legal etc.

C E R T I F I C O, como me faculta a lei, a requerimento verbal da parte interessada, que revendo os autos de inventario do arquivo deste 1º Cartorio, encontrei os de arrolamento, em que foi arrolante Raimundo Honorato Saraiva e arrolado Honorato Saraiva de Maria, procedido no ano de 1944, cuja partilha foi homologada por sentença do então Juiz Municipal deste termo, Dr. Carlos Garcia de Araujo, em data de 30 de Maio de 1946, sentença que transitou em julgado, donde se verifica o quinhão / separado para pagamento ao credor Francisco Teofilio da Rocha, e qual é do teor in-verbis seguinte: PAGAMENTO ao credor Francisco Teofilio da Rocha, de seu quinhão, referente a divida passiva de monte da quantia quinhentos cruseiros, á margem (estava á margem. Cr\$ 500,00). Haverá cento e dez (110) metros de terra no lugar Varzea-Comprida, deste termo, na data retire, com meia legua de fundo para uma sé banda de Riacho Inhanduba, havidos ao arrolado na relação do arrolamento dos bens deixados por sua falecida mulher Maria Joaquina do Nascimento, registrada no Cartorio de Imoveis, do termo de Acaraú, sob n.ºs. 151, 152, 863 e 1.395, e cadastradas na Matéria Estadual, desta comarca digo, desta cidade, sob n.º 950, / avaliados a razão de dez cruseiros a braça, que importam na quantia de quinhentos cruseiros á margem. (estava á margem. Cr\$500,00). Inteiro. Erá o que continha no referido quinhão que para aqui / foi bem fielmente transcrita dos proprios autos e aos original / do reperto. Dou fé. Eu, João Batista Moreira, Escrivão substituto o datilografel, e eu, João Batista Arcanjo, 1º Escrivão interino, subscrevo e assino.

B. 15,00
C. 5,00
R. 12,00
S. 0,50
38,50

Santana do Acaraú, 10 de Setembro de 1954

João Batista Arcanjo
1º Escrivão interino



JOÃO BATISTA ARCANJO
1º TABELIAO E ESCRIVÃO
Oficial Civil
SANTANA ACARAÚ
(Ex-Licânia-Ceará)

Número de ordem ... | Protocolo
Folhas ... | nº ...
Apresentado, hoje, para registro das 6 às 12
horas Dou Id.
Santana do Acaraú (Ce), ... de ... de 19...

O OFICIAL DO REGISTRO DE IMÓVEIS
Rita M. Oliveira Reis

REGISTRADO sob n. 6.575... do no. 106...
do Livro n. 3.6 Dou Id.
Santana do Acaraú (Ce), 1.º de julho de 1961.

O OFICIAL DO REGISTRO DE IMÓVEIS
Rita M. Oliveira Reis

**BARRAGEM DIAMANTINO II
LEVANTAMENTO CADASTRAL
PROPRIETÁRIO: EXPEDITO TOMAZ DE SOUSA (ESPÓLIO)
LOTE: BD-05**

000104

**ESTADO DO CEARÁ
SECRETARIA DOS RECURSOS HÍDRICOS
FICHA PARA LEVANTAMENTO CADASTRAL**

I - IMÓVEL

Código do Imóvel BD - 05 Denominação do Imóvel Várzea Comprida

Situação:

Região Norte Distrito Tucunduba Município Marco
Tempo de ocupação 30 Anos

II – DADOS SOBRE O PROPRIETÁRIO OU POSSEIRO

Nome: Expedito Tomáz de Sousa (espólio) Apelido _____

Nacionalidade: Brasileira Estrangeira Naturalizado

Naturalidade: _____ Sexo Masculino Feminino

Estado Civil: Casado Solteiro Viúvo
 Desquitado Outros

Data de Nascimento: ____ / ____ / ____ Profissão _____

III – GRAU DE INSTRUÇÃO

Analfabeto Alfabetizado Primário
 Médio Superior

Possui Aposentadoria: Sim Não

Residência do Ocupante: No imóvel Fora do Imóvel

Número do Documento de Identificação: _____

Tipo: Cart Ident Cart Prof T Eleitor
 C P F Cert Nascimento Cert Reserv

Conjunto Familiar (Apenas os familiares residentes no imóvel)

NOME	RELAÇÃO C/ CHEFE	SEXO		IDADE	EST CIVIL	GRADU DE INSTRUÇÃO			
		M	F			ANAL	ALFA	MED	SUP



ESTADO DO CEARÁ
SECRETARIA DOS RECURSOS HÍDRICOS
FICHA PARA LEVANTAMENTO CADASTRAL

I - IMÓVEL

Código do Imóvel BD - 05 A Denominação do Imóvel Várzea Comprida

Situação:

Região Norte Distrito Tucunduba Município Marco
Tempo de ocupação 30 Anos

II - DADOS SOBRE O MORADOR OU BENFEITOR

Nome: Raimunda Albetiza Carneiro de Sousa Apelido Betiza

Nacionalidade: Brasileira Estrangeira Naturalizado

Naturalidade: Marco/CE Sexo Masculino Feminino

Estado Civil: Casado Solteiro Viuvo
 Desquitado Outros

Data de Nascimento: 07 / 12 / 37 Profissão Pensionista

III - GRAU DE INSTRUÇÃO

Analfabeto Alfabetizado Primário
 Médio Superior

Possui Aposentadoria: Sim Não

Residência do Ocupante: No imóvel Fora do Imóvel

Número do Documento de Identificação: RG N° 1490922/88 (2ª VIA) - SSP/CE

Tipo: Cart Ident Cart Prof T Eleitor
 CPF Cert Nascimento Cert Reserv

Conjunto Familiar (Apenas os familiares residentes no imóvel)

NOME	RELAÇÃO C/ CHEFE	SEXO		IDADE	EST CIVIL	GRADU DE INSTRUÇÃO			
		M	F			ANAL	ALFA	MED	SUP
Arimar C de Sousa	Filha		X	22	Solt		X		
Francisco Ataíde da Silva	Menor Pobre	X		14	Solt	X			
Maria Fátima Vasconcelos	Menor Pobre		X	11	Solt		X		

GOVERNO DO ESTADO DO CEARÁ
SECRETARIA DOS RECURSOS HÍDRICOS
COMISSÃO DE AVALIAÇÃO E DESAPROPRIAÇÃO

LAUDO N.º BD - 05.A

LAUDO DE AVALIAÇÃO DAS BENFEITORIAS E COBERTURA VEGETAL de acordo com o levantamento topográfico e cadastral na área de implantação da bacia hidráulica da Barragem **DIAMANTINO II**, no município de **MARCO**, no Estado do Ceara

BENFEITOR (A) **RAIMUNDA ALBETIZA CARNEIRO DE SOUSA (BETIZA)**
 PROPRIETÁRIO (A) **EXPEDITO TOMAZ DE SOUSA (ESPÓLIO)**

ITEM	DISCRIMINAÇÃO	UNID.	QUANT	VALOR (R\$)	
				UNITÁRIO	TOTAL
	BENFEITORIAS				
01	Cacimbão em alvenaria de tijolo	m³	12,10	27,92	337,83
02	Escavação	m³	27,65	3,73	103,13
03	Cerca de arame farpado com 8 fios	m	160,00	1,68	268,80
04	Cerca de arame farpado com 4 fios	m	485,00	1,20	582,00
	COBERTURA VEGETAL				
05	Carnaubeiras	pé	125,00	0,30	37,50
TOTAL					1 329,27

Importa o presente laudo, na quantia de R\$ 1 329,27
 (hum mil, trezentos e vinte e nove reais e vinte e sete centavos)

Comissão de Avaliação e Desapropriação da SRH Fortaleza (CE) em _____

Estamos em total e irrevogável concordância com os valores acima estipulados

000107



ESTADO DO CEARÁ
SECRETARIA DOS RECURSOS HÍDRICOS
FICHA PARA LEVANTAMENTO CADASTRAL

I - IMÓVEL

Código do Imóvel BD – 05 B Denominação do Imóvel Várzea Comprida

Situação:

Região Norte Distrito Tucunduba Município Marco
Tempo de ocupação 52 Anos

II – DADOS SOBRE O MORADOR OU BENFEITOR

Nome: Geraldo da Rocha Saraiva Apêido

Nacionalidade: Brasileira Estrangeira Naturalizado

Naturalidade: Marco/CE Sexo Masculino Feminino

Estado Civil: Casado Solteiro Viuvo
 Desquitado Outros

Data de Nascimento: 16 / 09 / 22 Profissão Aposentado

III – GRAU DE INSTRUÇÃO

Analfabeto Alfabetizado Primário
 Médio Superior

Possui Aposentadoria: Sim Não

Residência do Ocupante: No imóvel Fora do Imóvel

Número do Documento de Identificação: RG N° 1532093-88 – SSP/CE

Tipo: Cart Ident Cart Prof T Eleitor
 CPF Cert Nascimento Cert Reserv

Conjunto Familiar (Apenas os familiares residentes no imóvel)

NOME	RELAÇÃO C/ CHEFE	SEXO		IDADE	EST CIVIL	GRADU DE INSTRUÇÃO			
		M	F			ANAL	ALFA	MED	SUP
Maria Carneiro da Silva	Esposa		X	63	Casada	X			
Cosmo Carneiro Honorato	Filho	X		49	Solt	X			
Camilo Carneiro Honorato	Filho	X		14	Solt	X			

GOVERNO DO ESTADO DO CEARÁ
SECRETARIA DOS RECURSOS HÍDRICOS
COMISSÃO DE AVALIAÇÃO E DESAPROPRIAÇÃO

LAUDO N.º BD - 05.B

LAUDO DE AVALIAÇÃO DAS BENFEITORIAS E COBERTURA VEGETAL de acordo com o levantamento topográfico e cadastral na área de implantação da bacia hidráulica da Barragem **DIAMANTINO II**, no município de **MARCO**, no Estado do Ceará

BENFEITOR (A) GERALDO DA ROCHA SARAIVA
 PROPRIETÁRIO (A) EXPEDITO TOMAZ DE SOUSA (ESPÓLIO)

ITEM	DISCRIMINAÇÃO	UNID.	QUANT.	VALOR (R\$)	
				UNITÁRIO	TOTAL
BENFEITORIAS					
01	Cerca de arame farpado com 4 fios	m	329,00	1,20	394,80
02	Cerca de varas trançadas com 4 fios	m	210,00	1,44	302,40
TOTAL					697,20

Importa o presente laudo, na quantia de R\$ 697,20
 (seiscentos e noventa e sete reais e vinte centavos)

Comissão de Avaliação e Desapropriação da SRH Fortaleza (CE) em _____

Estamos em total e irrevogável concordância com os valores acima estipulados

000109

**ESTADO DO CEARÁ
SECRETARIA DOS RECURSOS HÍDRICOS
FIGHA PARA LEVANTAMENTO CADASTRAL**

I - IMÓVEL

Código do Imóvel BD - 05 C Denominação do Imóvel Várzea Comprida

Situação:

Região Norte Distrito Tucunduba Município Marco
Tempo de ocupação 12 Anos

II - DADOS SOBRE O MORADOR OU BENFEITOR

Nome: Itamar Carneiro de Sousa Apellido _____

Nacionalidade: Brasileira Estrangeira Naturalizado

Naturalidade: Marco/CE Sexo Masculino Feminino

Estado Civil: Casado Solteiro Viúvo
 Desquitado Outros

Data de Nascimento: 02 / 07 / 60 Profissão Agricultor

III - GRAU DE INSTRUÇÃO

Analfabeto Alfabetizado Primário
 Médio Superior

Possui Aposentadoria: Sim Não

Residência do Ocupante: No imóvel Fora do Imóvel

Número do Documento de Identificação: RG N° 44410-80 - SSP/CE

Tipo: Cart Ident Cart Prof T Eleitor
 CPF Cert Nascimento Cert Reserv

Conjunto Familiar (Apenas os familiares residentes no imóvel)

NOME	RELAÇÃO C/ CHEFE	SEXO		IDADE	EST CIVIL	GRADU DE INSTRUÇÃO			
		M	F			ANAL	ALFA	MED	SUP
Maria da Conceição Pereira	Esposa		X	31	Casada		X		
Karla Maria P Sousa	Filha		X	12	Solt		X		
José Klairton P Sousa	Filho	X		06	Solt	X			

GOVERNO DO ESTADO DO CEARÁ
SECRETARIA DOS RECURSOS HÍDRICOS
COMISSÃO DE AVALIAÇÃO E DESAPROPRIAÇÃO

LAUDO N.º BD - 05.C

LAUDO DE AVALIAÇÃO DAS BENFEITORIAS E COBERTURA VEGETAL de acordo com o levantamento topográfico e cadastral na área de implantação da bacia hidráulica da Barragem DIAMANTINO II, no município de MARCO, no Estado do Ceara

BENFEITOR (A) ITAMAR CARNEIRO DE SOUSA
 PROPRIETÁRIO (A) EXPEDITO TOMAZ DE SOUSA (ESPÓLIO)

ITEM	DISCRIMINAÇÃO	UNID.	QUANT	VALOR (R\$)	
				UNITÁRIO	TOTAL
BENFEITORIAS					
01	Casa em alvenaria de tijolo, rebocado interno e externamente, coberta com telha comum, piso de cimento	m ²	192,24	30,12	5 790,27
02	Casa em alvenaria de tijolo, rebocado apenas externamente, coberta com telha comum, piso de barro batido	m ²	114,40	27,80	3 180,32
03	Piso de cimento	m ²	12,38	3,00	37,14
04	Quadro de distribuição de energia	un	1,00	59,88	59,88
05	Ponto de energia	un	10,00	10,22	102,20
06	Aparelho sanitário	un	1,00	28,00	28,00
07	Tanques em alvenaria de tijolo	m ³	1,82	27,92	50,81
08	Cobertura com telha comum	m ²	19,24	6,39	122,94
09	Cobertura com telha comum	m ²	20,25	6,39	129,40
10	Cocheiras em alvenaria de tijolo	m ³	8,35	27,92	233,13
11	Cacimbão em alvenaria de tijolo	m ³	25,91	27,92	723,41
12	Escavação	m ³	84,82	3,73	316,38
13	Cerca de arame farpado com 4 fios	m	1 624,00	1,20	1 948,80
14	Cerca de varas trançadas com 3 fios	m	125,00	1,32	165,00
15	Cerca de varas trançadas	m	66,00	0,96	63,36
16	Desmatamento	ha	3,00	173,16	519,48
COBERTURA VEGETAL					
17	Aterras	pé	4,00	8,70	34,80
SUB-TOTAL					13 505,32

CONTINUA

**SECRETARIA DOS RECURSOS HÍDRICOS
COMISSÃO DE AVALIAÇÃO E DESAPROPRIAÇÃO**

LAUDO N.º BD - 05.C

LAUDO DE AVALIAÇÃO DAS BENFEITORIAS E COBERTURA VEGETAL de acordo com o levantamento topográfico e cadastral na área de implantação da bacia hidráulica da Barragem **DIAMANTINO II**, no município de **MARCO**, no Estado do Ceará

BENFEITOR (A) **ITAMAR CARNEIRO DE SOUSA**
PROPRIETÁRIO (A) **EXPEDITO TOMAZ DE SOUSA (ESPÓLIO)**

ITEM	DISCRIMINAÇÃO	UNID.	QUANT.	VALOR (R\$)	
				UNITÁRIO	TOTAL
18	Carnaubeiras	pé	350,00	0,30	105,00
19	Tamarneiras	pé	2,00	15,28	30,56
TOTAL					13.640,88

Importa o presente laudo, na quantia de R\$ 13 640,88
(treze mil, seiscentos e quarenta reais e oitenta e oito centavos)

Comissão de Avaliação e Desapropriação da SRH Fortaleza (CE) em _____

Estamos em total e irrevogável concordância com os valores acima estipulados

000112

ESTADO DO CEARÁ
SECRETARIA DOS RECURSOS HÍDRICOS
FICHA PARA LEVANTAMENTO CADASTRAL

I - IMÓVEL

Código do Imóvel BD - 05 D Denominação do Imóvel Várzea Comprida

Situação:

Região Norte Distrito Tucunduba Município Marco
 Tempo de ocupação 04 Anos

II - DADOS SOBRE O MORADOR OU BENFEITOR

Nome: Francisco Monteiro Viana Apelido _____

Nacionalidade: Brasileira Estrangeira Naturalizado

Naturalidade: Senador Sá/CE Sexo Masculino Feminino

Estado Civil: Casado Solteiro Viúvo
 Desquitado Outros

Data de Nascimento: 13 / 05 / 65 Profissão Agricultor

III - GRAU DE INSTRUÇÃO

Analfabeto Alfabetizado Primário
 Médio Superior

Possui Aposentadoria: Sim Não

Residência do Ocupante: No imóvel Fora do Imóvel

Número do Documento de Identificação: RG N° 1467816-88 SSP/CE

Tipo: Cart Ident Cart Prof T Eleitor
 CPF Cert Nascimento Cert Reserv

Conjunto Familiar (Apenas os familiares residentes no imóvel)

NOME	RELAÇÃO C/ CHEFE	SEXO		IDADE	EST CIVIL	GRADU DE INSTRUÇÃO			
		M	F			ANAL	ALFA	MED	SUP
Angelucia Félix Nascimento	Esposa		X	31	Casada		X		
Roberto Régis N Viana	Filho	X		08	Solt	X			
Maria Angélica N Viana	Filha		X	07	Solt	X			
Francisco Ronis N Viana	Filho	X		04	Solt	X			

GOVERNO DO ESTADO DO CEARÁ
SECRETARIA DOS RECURSOS HÍDRICOS
COMISSÃO DE AVALIAÇÃO E DESAPROPRIAÇÃO

LAUDO N.º BI - 05

LAUDO DE AVALIAÇÃO DAS TERRAS de acordo com o levantamento topográfico e cadastral na área de implantação da bacia hidráulica da Barragem DIAMANTINO II, no município de MARCO, no Estado do Ceará

PROPRIETÁRIO (A) EXPEDITO TOMAZ DE SOUSA (ESPÓLIO)

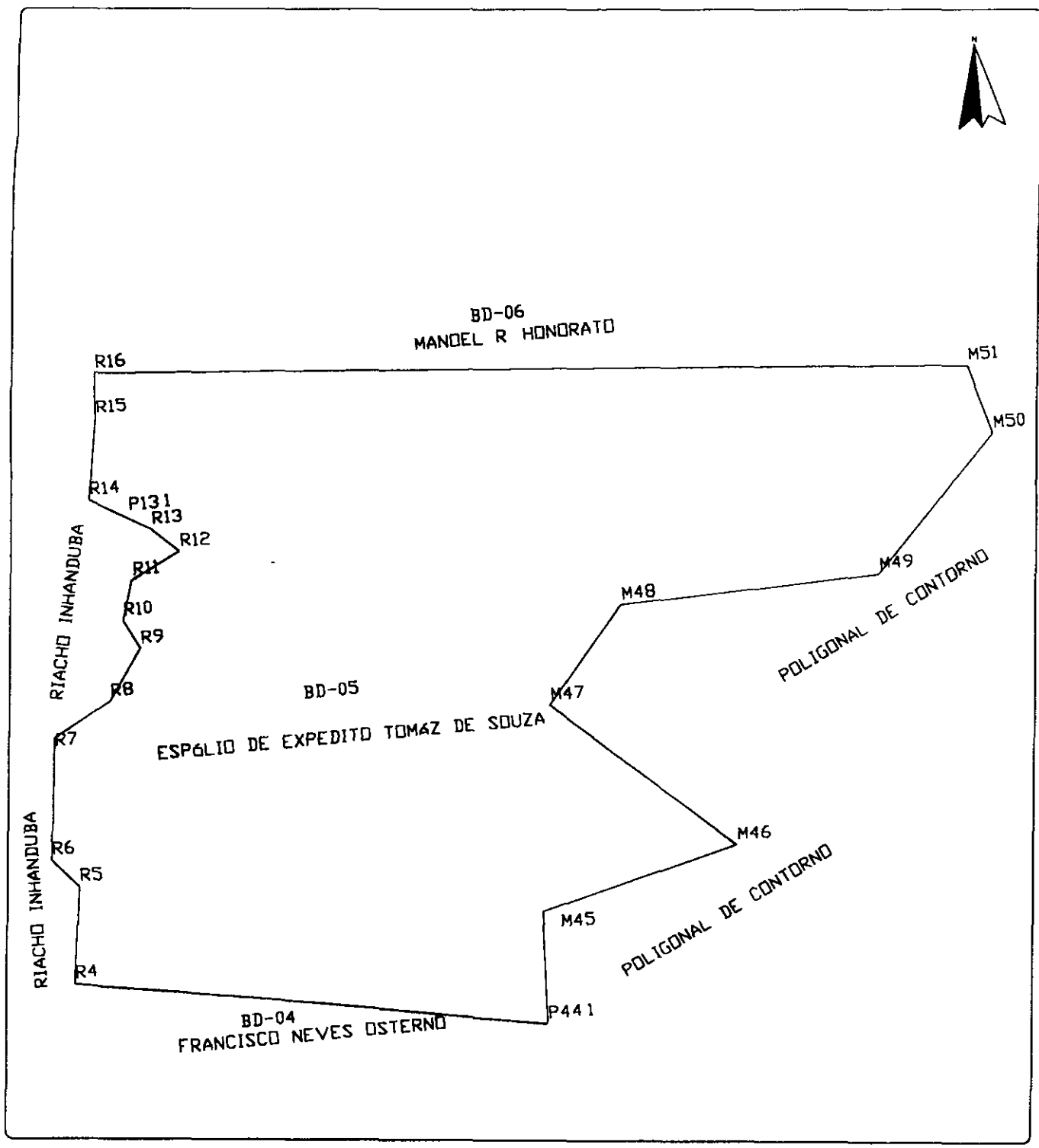
ITEM	DISCRIMINAÇÃO	UNID	QUANT	VALOR (R\$)	
				UNITÁRIO	TOTAL
01	TERRA NUA Solos aluviais	ha	17,00	100,00	1 700,00
02	Solos de encosta erodida	ha	12,68	80,00	1 014,40
TOTAL					2 714,40

Importa o presente laudo, na quantia de R\$ 2 714,40
(dois mil, setecentos e quatorze reais e quarenta centavos)

Comissão de Avaliação e Desapropriação da SRH Fortaleza (CE) em _____

Estamos em total e irrevogável concordância com os valores acima estipulados

000114



GOVERNO DO ESTADO DO CEARÁ



SECRETARIA DOS RECURSOS HÍDRICOS
S R H

RESP. TÈC. CREA
PERÍMETRO (m) 2825,29
ÁREA (ha) 29,68

LEVANTAMENTO CADASTRAL
PROJETO DIAMANTINO - CE

VISTO
APROVADO

ESCALA
1:5.000

LOTE BD-05
PROPRIETÁRIO ESPOLIO DE EXPEDITO TOMAZ DE SOUZA

DATA
JUN/98

Nº
05/10

SHS NORDESTE LTDA

Nº

000115



Secretaria dos Recursos Hídricos
CADASTRO DA BARRAGEM DO DIAMANTINO II
Memorial Descritivo

Código do Imóvel:	BD-05	Área (ha):	29,71	Perímetro:	3 825,31
--------------------------	--------------	-------------------	--------------	-------------------	-----------------

Descrição do Perímetro

	Partindo da estaca		R4
ponto inicial, com	coordenada UTM		9 647 842,789 N e 348 559,732 E
deste com azimute	346 ° 3 ' 51 " e distância	84,20	m chega-se ao ponto R5
deste com azimute	298 ° 7 ' 47 " e distância	33,00	m chega-se ao ponto R6
deste com azimute	347 ° 48 ' 17 " e distância	94,00	m chega-se ao ponto P6 1
deste com azimute	346 ° 35 ' 12 " e distância	12,00	m chega-se ao ponto R7
deste com azimute	40 ° 54 ' 41 " e distância	56,80	m chega-se ao ponto R8
deste com azimute	13 ° 30 ' 30 " e distância	52,80	m chega-se ao ponto R9
deste com azimute	313 ° 4 ' 30 " e distância	28,61	m chega-se ao ponto R10
deste com azimute	356 ° 7 ' 23 " e distância	34,99	m chega-se ao ponto R11
deste com azimute	43 ° 55 ' 57 " e distância	47,10	m chega-se ao ponto R12
deste com azimute	293 ° 25 ' 23 " e distância	31,00	m chega-se ao ponto R13
deste com azimute	280 ° 15 ' 33 " e distância	30,00	m chega-se ao ponto P13 1
deste com azimute	280 ° 13 ' 49 " e distância	29,31	m chega-se ao ponto R14
deste com azimute	349 ° 55 ' 9 " e distância	71,50	m chega-se ao ponto R15
deste com azimute	342 ° 56 ' 32 " e distância	39,31	m chega-se ao ponto R16
deste com azimute	74 ° 25 ' 19 " e distância	748,97	m chega-se ao ponto M51
deste com azimute	143 ° 8 ' 54 " e distância	63,00	m chega-se ao ponto M50
deste com azimute	203 ° 6 ' 30 " e distância	157,20	m chega-se ao ponto M49
deste com azimute	248 ° 4 ' 14 " e distância	222,00	m chega-se ao ponto M48
deste com azimute	199 ° 57 ' 26 " e distância	106,80	m chega-se ao ponto M47
deste com azimute	111 ° 17 ' 9 " e distância	202,00	m chega-se ao ponto M46
deste com azimute	235 ° 0 ' 14 " e distância	176,00	m chega-se ao ponto M45
deste com azimute	161 ° 13 ' 56 " e distância	98,01	m chega-se ao ponto P44 1
deste com azimute	259 ° 58 ' 59 " e distância	406,71	m chega-se ao ponto R4
ponto inicial deste	perímetro		



Secretaria dos Recursos Hídricos
CADASTRO DA BARRAGEM DO DIAMANTINO II
Relatório de Cálculo da Poligonal

Código do Imóvel: **BD-05** Área (ha): **29,71** Perímetro **3 825,31**

Índice	Azimute	Distância	Coordenadas		Alinhamento
	G ° M ' S "		N	E	
1	Partida		N	9 647 842,789	R4
			E	348 559,732	
2	346 ° 3 ' 51 "	84,20	N	9 647 924,497	R5
			E	348 539,413	
3	298 ° 7 ' 47 "	33,00	N	9 647 939,795	R6
			E	348 510,173	
4	347 ° 48 ' 17 "	94,00	N	9 648 030,558	P6 1
			E	348 485,721	
5	346 ° 35 ' 12 "	12,00	N	9 648 042,146	R7
			E	348 482,591	
6	40 ° 54 ' 41 "	56,80	N	9 648 085,704	R8
			E	348 519,042	
7	13 ° 30 ' 30 "	52,80	N	9 648 137,086	R9
			E	348 531,191	
8	313 ° 4 ' 30 "	28,61	N	9 648 156,599	R10
			E	348 510,271	
9	356 ° 7 ' 23 "	34,99	N	9 648 191,511	R11
			E	348 507,874	
10	43 ° 55 ' 57 "	47,10	N	9 648 226,075	R12
			E	348 539,874	
11	293 ° 25 ' 23 "	31,00	N	9 648 238,063	R13
			E	348 511,287	
12	280 ° 15 ' 33 "	30,00	N	9 648 243,110	P13 1
			E	348 481,721	
13	280 ° 13 ' 49 "	29,31	N	9 648 248,038	R14
			E	348 452,832	
14	349 ° 55 ' 9 "	71,50	N	9 648 318,078	R15
			E	348 438,479	
15	342 ° 56 ' 32 "	39,31	N	9 648 355,447	R16
			E	348 426,290	
16	74 ° 25 ' 19 "	748,97	N	9 648 568,839	M51
			E	349 144,215	
17	143 ° 8 ' 54 "	63,00	N	9 648 518,469	M50
			E	349 182,054	
18	203 ° 6 ' 30 "	157,20	N	9 648 373,377	M49
			E	349 121,555	
19	248 ° 4 ' 14 "	222,00	N	9 648 287,950	M48
			E	348 916,650	
20	199 ° 57 ' 26 "	106,80	N	9 648 186,849	M47
			E	348 882,229	
21	111 ° 17 ' 9 "	202,00	N	9 648 115,442	M46
			E	349 071,187	
22	235 ° 0 ' 14 "	176,00	N	9 648 014,496	M45
			E	348 927,014	
23	161 ° 13 ' 56 "	98,01	N	9 647 921,752	P44 1
			E	348 958,703	



Secretaria dos Recursos Hídricos
CADASTRO DA BARRAGEM DO DIAMANTINO II
Relatório de Cálculo da Poligonal

Código do Imóvel:	BD-05	Área (ha): 29,71	Perímetro: 3 825,31		
Índice	Azimute	Distância	Coordenadas		Alinhamento
	G ° M ' S "		N	E	
24	259 ° 58 ' 59 "	406,71	9 647 842,789	348 559,732	R4

CONFRONTAÇÕES:

NORTE: MANOEL RAIMUNDO HONORATO (BD-06)

SUL: FRANCISCO NEVES OSTERNO (BD-04)

LESTE: POLIGONAL DE CONTORNO

OESTE: RIACHO INHANDUBA

que possuindo o imóvel acima descrito livre e desembaraçado de quaisquer ônus, está justo e contratado para vendê-lo a outorgado comprador Expedito Tomaz Souza, como por bem desta escritura e na melhor forma de direito efetivamente vendido tem, pelo preço certo e previamente convencionado de Cr\$ 20.000,00 (vinte mil cruzeiros).

que confessa receber neste ato del e outorgado em moeda corrente deste País que conta e acha exata, da qual dá ao mesmo comprador plena, geral e irrevogável quitação, de pagar e satisfazer para nunca mais o repetir e desde já transfere-lhe toda a posse, jus, domínio, direitos e ações que exercia sobre os bens ora vendidos, para que deles, mesmo comprador use, goze e disponha livremente como seus que ficam sendo, obrigando-se vendedor, por si e seus sucessores, a fazer esta venda sempre boa, firme e valiosa, respondendo pela evicção de direito quando chamado à autoria.

Pelo outorgado comprador, Sr. Expedito Tomaz Souza,

ante as mesmas testemunhas, me foi dito que aceitava a presente venda e esta escritura em todos os seus expressos termos, exibindo-me o talão de cisa do seguinte teor: "Estado do Ceará, Secret. da Fazenda, Série - A, nº 493038, Expedito Tomaz de Sousa, recolhe no Forno Fiscal da Fazenda Cédico 13077, os tributos relativos a 1% sobre Cr\$20.000,00 por quanto diz ter comprado de Joaquim Carneiro de Oliveira, uma parte de terra, no lugar Vazas Comprida, comarca de Marco, Lavoura de Transição 200,00, Marco 10/15/77, Total 200,00, Augusto Alves Oliveira, Matrícula nº 06576, Apresentou a Quitação da FUNRURAL "CO nº220133; cólido comitente nº 1.05.002; expedido em 01-11-77, Apresentou o Talão nº 141962000 370, do Inca quitado; Apresentou Certidão Negativa de Imposto de Renda expedida pelo Posto da Receita Federal em Acaraú de nº 148/77, em data de 31.10.77, Apresentou Certidão negativa de ônus da Colônia Estadual de Marco, datada de 10-11-77, pagando taxa de expediente, conforme talão nº 065580; Apresentou também Certidão Negativa de ônus da Prefeitura Municipal de Marco, datada de 18 de novembro de 1977, assinada pelo Prefeito Municipal.

Assim o disseram e dou fé. A pedido das partes lavrei esta escritura hoje a mim distribuída, a qual, feita e lida, na presença das testemunhas acharam-na conforme, outorgaram, aceitaram e assinam com as duas testemunhas a tudo presentes e que são: Francisco das Chagas Sousa e Manuel Messias Teófilo,

dois cidadãos, casados, funcionários municipais, residentes e domiciliados nesta cidade de Marco, Estado do Ceará. Eu Parsifal Silva Neves, 1º Tabelião, escrivão. Dou fé e assino. (ass.) o 1º Tabelião - Parsifal Silva Neves. (ass.) pp/ José Jarys Bastos Osterne, Expedito Tomaz Souza, Francisco das Chagas Sousa, Manuel Messias Teófilo. "Está conforme o original. Dou fé"

EM TESTEMUNHA DA VERDADE.

Marco, Ce., 30 de novembro de 1977.

O 1º Tabelião
Parsifal Silva Neves.



ACORDO ENTRE PARTES

ANTONIO CARNEIRO DA OLIVEIRA, brasileiro, casado, agricultor, identidade de nº 129.223/50, S.B.P., Co., residente e domiciliado na Rua ... e do outro Itamar Carneiro da ...

... a uma gleba de terra no lugar / ... a Jacquin ... de Oliveira ... para Anelise ... de / ...

... do Sr. Itamar Carneiro da Souza

[Large blacked-out redacted area]


Antonio Carneiro da Oliveira
Anelise Carneiro e Oliveira

Itamar Carneiro da Souza

maria ... da oliveira

[Signatures]

Recibido e lido de Antonio da ...
Mário de Oliveira ...
Francisco de Jesus ...
Valeu ...
Data de ... 1968 ...
[Stamp: FARTORIO ...]




MINISTÉRIO DA FAZENDA
Secretaria da Receita Federal

CPF - CADASTRO DE PESSOAS FÍSICAS

Nome
TAMAR CARNEIRO DE SOUZA

Nº de inscrição
775116203-10


Data de Nascimento
02/07/60




Este documento é comprovante de inscrição no CADASTRO DE PESSOAS FÍSICAS - CPF, vedada a exigência por terceiros, salvo nos casos previstos na legislação vigente.

VALIDO EM TODO O TERRITÓRIO NACIONAL

Emitido em 17/04/96





TERA VALIDADE SOMENTE COM A APRESENTAÇÃO DO DOCUMENTO DE IDENTIDADE

ASSINATURA
Raimundo Alberto de Souza


04.12.37
NASCIMENTO

RAIMUNDO ALBERTO DE SOUZA
NOME COMPLETO

SECRETARIA DA RECEITA FEDERAL
FAZENDA E PLANEJAMENTO
CADERNOS DE PESSOAS FÍSICAS

MINISTÉRIO DA ECONOMIA

010



TERMINO NACIONAL

ESTE LANTAMENTO CONTA COM A INSCRIÇÃO NO CADASTRO DE PESSOAS FÍSICAS - CPF E
DE UNIDADES JURÍDICAS LEGALMENTE DETERMINADOS.

PARA QUANTO A ORIENTAÇÃO DE MATÉRIA TRIBUTÁRIA PROCURE A UNIDADE LOCAL DO DEPARTAMENTO
DA RECEITA FEDERAL.

APROVADO POR INSTRUÇÃO NORMATIVA DO D.F.P.



**BARRAGEM DIAMANTINO II
LEVANTAMENTO CADASTRAL
PROPRIETÁRIO: MANOEL RAIMUNDO HONORATO
LOTE: BD-06**

000126



ESTADO DO CEARÁ
SECRETARIA DOS RECURSOS HÍDRICOS
FICHA PARA LEVANTAMENTO CADASTRAL

I - IMÓVEL

Código do Imóvel BD - 06 Denominação do Imóvel Várzea Comprida

Situação:

Região Norte Distrito Tucunduba Município Marco
Tempo de ocupação 65 Anos

II - DADOS SOBRE O PROPRIETÁRIO OU POSSEIRO

Nome: Manoel Raimundo Honorato Apelido Manezim

Nacionalidade: Brasileira Estrangeira Naturalizado

Naturalidade: Marco/CE Sexo Masculino Feminino

Estado Civil: Casado Solteiro Viuvo
 Desquitado Outros

Data de Nascimento: 10 / 01 / 11 Profissão Aposentado

III - GRAU DE INSTRUÇÃO

Analfabeto Alfabetizado Primário
 Médio Superior

Possui Aposentadoria: Sim Não

Residência do Ocupante: No imóvel Fora do Imóvel

Número do Documento de Identificação: RG N° 129216-80 - SSP/CE

Tipo: Cart Ident Cart Prof T Eleitor
 CPF Cert Nascimento Cert Reserv

Conjunto Familiar (Apenas os familiares residentes no imóvel)

NOME	RELAÇÃO C/ CHEFE	SEXO		IDADE	EST CIVIL	GRADU DE INSTRUÇÃO			
		M	F			ANAL	ALFA	MED	SUP
Antônio Manoel Honorato	Filho	X		39	Casado	X			
Maria Creusa Ernesto Fonteles	Nora		X	36	Casada	X			
Raimunda Honorato da Silva	Filha		X	16	Solt		X		
Maria Silvana Vasconcelos	Filha		X	07	Solt	X			

GOVERNO DO ESTADO DO CEARÁ
SECRETARIA DOS RECURSOS HÍDRICOS
COMISSÃO DE AVALIAÇÃO E DESAPROPRIAÇÃO

LAUDO N.º BD - 06

LAUDO DE AVALIAÇÃO DAS BENFEITORIAS E COBERTURA VEGETAL de acordo com o levantamento topográfico e cadastral na área de implantação da bacia hidráulica da Barragem **DIAMANTINO II**, no município de **MARCO**, no Estado do Ceará

PROPRIETÁRIO (A) **MANOEL RAIMUNDO HONORATO**

ITEM	DISCRIMINAÇÃO	UNID.	QUANT	VALOR (R\$)	
				UNITÁRIO	TOTAL
BENFEITORIAS					
01	Casa em alvenaria de tijolo, rebocado interno e externamente, coberta com telha comum, piso de cimento	m ²	197,16	30,12	5 938,46
02	Casa de farinha em alvenaria de tijolo, rebocada interna e externamente, coberta com telha comum, piso de cimento	m ²	54,18	30,12	1 631,90
03	Quarto em alvenaria de tijolo, sem reboco, coberto com telha comum, piso de cimento	m ²	34,40	28,84	992,10
04	Forno em alvenaria de tijolo	m ³	5,04	27,92	140,72
05	Tanques em alvenaria de tijolo	m ³	5,25	27,92	146,58
06	Micro-açude	m ³	1 483,54	1,50	2 225,31
07	Escavação	m ³	360,00	3,73	1 342,80
08	Cacimbão em alvenaria de tijolo	m ³	14,43	27,92	402,89
09	Escavação	m ³	32,99	3,73	123,05
10	Cerca de arame farpado com 4 fios	m	380,00	1,20	456,00
11	Cerca de arame farpado com 3 fios	m	48,00	1,08	51,84
12	Cerca de varas trançadas	m	319,00	0,96	306,24
13	Desmatamento	ha	1,00	86,58	86,58
14	Destocamento	ha	1,00	173,16	173,16
COBERTURA VEGETAL					
15	Ateiras	pé	30,00	8,70	261,00
16	Carnaubeiras	pe	550,00	0,30	165,00
TOTAL					14 443,62

Importa o presente laudo, na quantia de R\$ 14 443,62 (quatorze mil. quatrocentos e quarenta e três reais e sessenta e dois centavos)

Comissão de Avaliação e Desapropriação da SRH Fortaleza (CE) em _____

Estamos em total e irrevogável concordância com os valores acima estipulados

000128

ESTADO DO CEARÁ
SECRETARIA DOS RECURSOS HÍDRICOS
FICHA PARA LEVANTAMENTO CADASTRAL

I - IMÓVEL

Código do Imóvel BD - 06 A Denominação do Imóvel Várzea Comprida

Situação:

Região Norte Distrito Tucunduba Município Marco
 Tempo de ocupação 20 Anos

II - DADOS SOBRE O MORADOR OU BENFEITOR

Nome: José Manoel Honorato Apelido _____

Nacionalidade: Brasileira Estrangeira Naturalizado

Naturalidade: Senador Sá/CE Sexo Masculino Feminino

Estado Civil: Casado Solteiro Viúvo
 Desquitado Outros

Data de Nascimento: 05 / 07 / 42 Profissão Agricultor

III - GRAU DE INSTRUÇÃO

Analfabeto Alfabetizado Primário
 Médio Superior

Possui Aposentadoria: Sim Não

Residência do Ocupante: No imóvel Fora do Imóvel

Número do Documento de Identificação: RG N° 1532101-88 - SSP/CE

Tipo: Cart Ident Cart Prof T Eleitor
 CPF Cert Nascimento Cert Reserv

Conjunto Familiar (Apenas os familiares residentes no imóvel)

NOME	RELAÇÃO C/ CHEFE	SEXO		IDADE	EST CIVIL	GRADU DE INSTRUÇÃO			
		M	F			ANAL	ALFA	MED	SUP
Maria Francisca G Honorato	Esposa		X	56	Casada	X			
Antônio Domingos Honorato	Filho	X		29	Solt	X			
Manoel Valdir Honorato	Filho	X		25	Solt	X			
Lucineide Honorato	Filha		X	20	Solt		X		

GOVERNO DO ESTADO DO CEARÁ
SECRETARIA DOS RECURSOS HÍDRICOS
COMISSÃO DE AVALIAÇÃO E DESAPROPRIAÇÃO

LAUDO N.º BD - 06.A

LAUDO DE AVALIAÇÃO DAS BENFEITORIAS E COBERTURA VEGETAL de acordo com o levantamento topográfico e cadastral na área de implantação da bacia hidráulica da Barragem **DIAMANTINO II**, no município de **MARCO**, no Estado do Ceara

BENFEITOR (A) **JOSÉ MANOEL HONORATO**
 PROPRIETÁRIO (A) **MANOEL RAIMUNDO HONORATO**

ITEM	DISCRIMINAÇÃO	UNID.	QUANT	VALOR (R\$)	
				UNITÁRIO	TOTAL
BENFEITORIAS					
01	Casa em alvenaria de tijolo, rebocado interno e externamente, coberta com telha comum, piso de cimento	m ²	104,58	30,12	3 149,95
02	Cerca de varas trançadas com 3 fios	m	64,00	1,32	84,48
03	Cerca de varas trançadas	m	260,00	0,96	249,60
COBERTURA VEGETAL					
04	Aterras	pé	3,00	8,70	26,10
05	Tamarneiras	pé	2,00	15,28	30,56
TOTAL					3 540,69

Importa o presente laudo, na quantia de R\$ 3 540,69
 (três mil, quinhentos e quarenta reais e sessenta e nove centavos)

Comissão de Avaliação e Desapropriação da SRH Fortaleza (CE) em _____

Estamos em total e irrevogável concordância com os valores acima estipulados

000130



ESTADO DO CEARÁ
SECRETARIA DOS RECURSOS HÍDRICOS
FICHA PARA LEVANTAMENTO CADASTRAL

I - IMÓVEL

Código do Imóvel BD - 06 B Denominação do Imóvel Varzea Comprida

Situação:

Região Norte Distrito Tucunduba Município Marco
Tempo de ocupação 05 Anos

II - DADOS SOBRE O MORADOR OU BENFEITOR

Nome: Francisco Antônio Honorato Apelido _____

Nacionalidade: Brasileira Estrangeira Naturalizado

Naturalidade: Marco/CE Sexo Masculino Feminino

Estado Civil: Casado Solteiro Viuvo
 Desquitado Outros

Data de Nascimento: 18 / 10 / 65 Profissão Agricultor

III - GRAU DE INSTRUÇÃO

Analfabeto Alfabetizado Primário

Médio Superior

Possui Aposentadoria: Sim Não

Residência do Ocupante: No imóvel Fora do Imóvel

Número do Documento de Identificação: RG N° 998613-86 - SSP/CE

Tipo: Cart Ident Cart Prof T Eleitor
 CPF Cert Nascimento Cert Reserv

Conjunto Familiar (Apenas os familiares residentes no imóvel)

NOME	RELAÇÃO C/ CHIEFE	SEXO		IDADE	EST CIVIL	GRADU DE INSTRUÇÃO			
		M	F			ANAL	ALFA	MED	SUP
Maria Carmelita Carneiro	Esposa		X	23	Casada		X		
Francisco Adriano Honorato	Filho	X		04	Filho	X			
Lucas Neves C Honorato	Filho	X		02	Filho	X			

GOVERNO DO ESTADO DO CEARÁ
SECRETARIA DOS RECURSOS HÍDRICOS
COMISSÃO DE AVALIAÇÃO E DESAPROPRIAÇÃO

LAUDO N.º BD - 06.B

LAUDO DE AVALIAÇÃO DAS BENFEITORIAS E COBERTURA VEGETAL de acordo com o levantamento topográfico e cadastral na área de implantação da bacia hidráulica da Barragem **DIAMANTINO II**, no município de **MARCO**, no Estado do Ceará

BENFEITOR (A) FRANCISCO ANTÔNIO HONORATO
 PROPRIETÁRIO (A) MANOEL RAIMUNDO HONORATO

ITEM	DISCRIMINAÇÃO	UNID.	QUANT	VALOR (R\$)	
				UNITÁRIO	TOTAL
BENFEITORIAS					
01	Casa em alvenaria de tijolo, rebocado interno e externamente, coberta com telha comum, piso de cimento	m ²	36,47	30,12	1 098,48
02	Ponto de comércio em alvenaria de tijolo, rebocado interno e externamente, coberto com telha comum, piso de cimento	m ²	21,24	30,12	639,75
03	Quadro de distribuição de energia	un	1,00	59,88	59,88
04	Ponto de energia	un	6,00	10,22	61,32
COBERTURA VEGETAL					
05	Ateiras	pé	2,00	8,70	17,40
06	Coqueiros	pé	3,00	17,38	52,14
TOTAL					1 928,97

Importa o presente laudo, na quantia de R\$ 1 928,97
 (hum mil, novecentos e vinte e oito reais e noventa e sete centavos)

Comissão de Avaliação e Desapropriação da SRH Fortaleza (CE) em _____

Estamos em total e irrevogável concordância com os valores acima estipulados

000132

ESTADO DO CEARÁ
SECRETARIA DOS RECURSOS HÍDRICOS
FICHA PARA LEVANTAMENTO CADASTRAL

I - IMÓVEL

Código do Imóvel BD - 06 C Denominação do Imóvel Várzea Comprida

Situação:

Região Norte Distrito Tucunduba Município Marco
 Tempo de ocupação 15 Anos

II - DADOS SOBRE O MORADOR OU BENFEITOR

Nome: Francisco Manoel Honorato Apelido Chico Pequeno

Nacionalidade: Brasileira Estrangeira Naturalizado

Naturalidade: Marco/CE Sexo Masculino Feminino

Estado Civil: Casado Solteiro Viuvo
 Desquitado Outros

Data de Nascimento: 05 / 12 / 38 Profissão Agricultor

III - GRAU DE INSTRUÇÃO

Analfabeto Alfabetizado Primário
 Médio Superior

Possui Aposentadoria: Sim Não

Residência do Ocupante: No imóvel Fora do Imóvel

Número do Documento de Identificação: 775 089 123-49

Tipo: Cart Ident Cart Prof T Eleitor
 CPF Cert Nascimento Cert Reserv

Conjunto Familiar (Apenas os familiares residentes no imóvel)

NOME	RELAÇÃO C/ CHEFE	SEXO		IDADE	EST CIVIL	GRADU DE INSTRUÇÃO			
		M	F			ANAL	ALFA	MED	SUP
Maria Glausino S Honorato	Esposa		X	56	Casada	X			
Francisco das Chacas Honorato	Filho	X		21	Solt		X		
Maria Alice Honorato	Filha		X	11	Solt		X		

GOVERNO DO ESTADO DO CEARÁ
SECRETARIA DOS RECURSOS HÍDRICOS
COMISSÃO DE AVALIAÇÃO E DESAPROPRIAÇÃO

LAUDO N.º BD - 06.C

LAUDO DE AVALIAÇÃO DAS BENFEITORIAS E COBERTURA VEGETAL de acordo com o levantamento topográfico e cadastral na área de implantação da bacia hidráulica da Barragem **DIAMANTINO II**, no município de **MARCO**, no Estado do Ceará

BENFEITOR (A) FRANCISCO MANOEL HONORATO
 PROPRIETÁRIO (A) MANOEL RAIMUNDO HONORATO

ITEM	DISCRIMINAÇÃO	UNID	QUANT.	VALOR (R\$)	
				UNITÁRIO	TOTAL
BENFEITORIAS					
01	Casa em alvenaria de tijolo, sem reboco, coberta com telha comum, piso de cimento	m ²	73,71	28,84	2 125,80
02	Cerca de varas trançadas	m	215,00	0,96	206,40
COBERTURA VEGETAL					
05	Ateiras	pé	2,00	8,70	17,40
06	Laranjeiras	pé	1,00	16,45	16,45
TOTAL					2.366,05

Importa o presente laudo, na quantia de R\$ 2 366,05
 (dois mil, trezentos e sessenta e seis reais e cinco centavos)

Comissão de Avaliação e Desapropriação da SRH Fortaleza (CE) em _____

Estamos em total e irrevogável concordância com os valores acima estipulados

000134

ESTADO DO CEARÁ
SECRETARIA DOS RECURSOS HÍDRICOS
FICHA PARA LEVANTAMENTO CADASTRAL

I - IMÓVEL

Código do Imóvel BD - 06 D Denominação do Imóvel Várzea Comprida

Situação:

Região Norte Distrito Tucunduba Município Marco
 Tempo de ocupação 07 Anos

II - DADOS SOBRE O MORADOR OU BENFEITOR

Nome: José Valmir Honorato Apelido Zeze

Nacionalidade: Brasileira Estrangeira Naturalizado

Naturalidade: Marco/CE Sexo Masculino Feminino

Estado Civil: Casado Solteiro Viuvo
 Desquitado Outros

Data de Nascimento: 26 / 10 / 68 Profissão Agricultor

III - GRAU DE INSTRUÇÃO

Analfabeto Alfabetizado Primário
 Médio Superior

Possui Aposentadoria: Sim Não

Residência do Ocupante: No imóvel Fora do Imóvel

Número do Documento de Identificação: RG N° 1363491-87 - SSP/CE

Tipo: Cart Ident Cart Prof T Eleitor
 CPF Cert Nascimento Cert Reserv

Conjunto Familiar (Apenas os familiares residentes no imóvel)

NOME	RELAÇÃO C/ CHEFE	SEXO		IDADE	EST CIVIL	GRADU DE INSTRUÇÃO			
		M	F			ANAL	ALFA	MED	SUP
Lucia Irene Honorato	Esposa		X	23	Casada		X		

GOVERNO DO ESTADO DO CEARÁ
SECRETARIA DOS RECURSOS HÍDRICOS
COMISSÃO DE AVALIAÇÃO E DESAPROPRIAÇÃO

LAUDO N.º BD - 06.D

LAUDO DE AVALIAÇÃO DAS BENFEITORIAS E COBERTURA VEGETAL de acordo com o levantamento topográfico e cadastral na área de implantação da bacia hidráulica da Barragem **DIAMANTINO II**, no município de **MARCO**, no Estado do Ceará

BENFEITOR (A) JOSÉ VALMIR HONORATO
 PROPRIETÁRIO (A) MANOEL RAIMUNDO HONORATO

ITEM	DISCRIMINAÇÃO	UNID.	QUANT.	VALOR (R\$)	
				UNITÁRIO	TOTAL
01	BENFEITORIAS Ponto comercial em alvenaria de tijolo, rebocado interno e externamente, coberto com telha comum, piso de cimento	m ²	13,12	30,12	395,17
TOTAL					395,17

Importa o presente laudo, na quantia de R\$ 395,17
 (trezentos e noventa e cinco reais e dezessete centavos)

Comissão de Avaliação e Desapropriação da SRH Fortaleza (CE) em _____

Estamos em total e irrevogável concordância com os valores acima estipulados

000136

**ESTADO DO CEARÁ
SECRETARIA DOS RECURSOS HÍDRICOS
FICHA PARA LEVANTAMENTO CADASTRAL**

I - IMÓVEL

Código do Imóvel BD - 06 E Denominação do Imóvel Várzea Comprida

Situação:

Região Norte Distrito Tucunduba Município Marco
Tempo de ocupação 01 Anos

II - DADOS SOBRE O MORADOR OU BENFEITOR

Nome: José Valmir Honorato Apelido Zezé

Nacionalidade: Brasileira Estrangeira Naturalizado

Naturalidade: Marco/CE Sexo Masculino Feminino

Estado Civil: Casado Solteiro Viuvo
 Desquitado Outros

Data de Nascimento: 26 / 10 / 68 Profissão Agricultor

III - GRAU DE INSTRUÇÃO

Analfabeto Alfabetizado Primário
 Médio Superior

Possui Aposentadoria: Sim Não

Residência do Ocupante: No imóvel Fora do Imóvel

Número do Documento de Identificação: RG N° 1363491-87 - SSP/CE

Tipo: Cart Ident Cart Prof T Eleitor
 CPF Cert Nascimento Cert Reserv

Conjunto Familiar (Apenas os familiares residentes no imóvel)

NOME	RELAÇÃO C/ CHEFE	SEXO		IDADE	EST CIVIL	GRADU DE INSTRUÇÃO			
		M	F			ANAL	ALFA	MED	SUP
Lucia Irene Honorato	Esposa		X	23	Casada		X		
Maria Gerlândia Honorato	Filha		X	02	Solt	X			



ESTADO DO CEARÁ
SECRETARIA DOS RECURSOS HÍDRICOS
FICHA PARA LEVANTAMENTO CADASTRAL

I - IMÓVEL

Código do Imóvel BD - 06 F Denominação do Imóvel Várzea Comprida

Situação:

Região Norte Distrito Tucunduba Município Marco

Tempo de ocupação 18 Anos

II - DADOS SOBRE O MORADOR OU BENFEITOR

Nome: Edgar Manoel Honorato Apelido _____

Nacionalidade: Brasileira Estrangeira Naturalizado

Naturalidade: Marco/CE Sexo Masculino Feminino

Estado Civil: Casado Solteiro Viuvo
 Desquitado Outros

Data de Nascimento: 15 / 07 / 49 Profissão Agricultor

III - GRAU DE INSTRUÇÃO

Analfabeto Alfabetizado Primário
 Médio Superior

Possui Aposentadoria: Sim Não

Residência do Ocupante: No imóvel Fora do Imóvel

Número do Documento de Identificação: RG N° 925192-85 - SSP/CE

Tipo: Cart Ident Cart Prof T Fleitor
 CPF Cert Nascimento Cert Reserv

Conjunto Familiar (Apenas os familiares residentes no imóvel)

NOME	RELAÇÃO C/ CHIEFE	SEXO		IDADE	EST CIVIL	GRADU DE INSTRUÇÃO			
		M	F			ANAL	ALFA	MED	SUP
Rosimar Gomes S Honorato	Esposa		X	50	Casada		X		
Camilo Gomes Honorato	Filho	X		19	Solt	X			
Ana Cláudia G Honorato	Filha		X	17	Solt		X		

GOVERNO DO ESTADO DO CEARÁ
SECRETARIA DOS RECURSOS HÍDRICOS
COMISSÃO DE AVALIAÇÃO E DESAPROPRIAÇÃO

LAUDO N.º BD - 06.F

LAUDO DE AVALIAÇÃO DAS BENFEITORIAS E COBERTURA VEGETAL de acordo com o levantamento topográfico e cadastral na area de implantação da bacia hidraulica da Barragem **DIAMANTINO II**, no município de **MARCO**, no Estado do Ceara

BENFEITOR (A) EDGAR MANOEL HONORATO
 PROPRIETÁRIO (A) MANOEL RAIMUNDO HONORATO

ITEM	DISCRIMINAÇÃO	UNID.	QUANT	VALOR (R\$)	
				UNITÁRIO	TOTAL
BENFEITORIAS					
01	Casa em alvenaria de tijolo, rebocada interna e externamente, coberta com telha comum, piso de cimento	m ²	85,47	30,12	2 574,36
02	Cobertura com telha comum	m ²	9,61	6,39	61,41
03	Quadro de distribuição de energia	un	1,00	59,88	59,88
04	Ponto de energia	un	4,00	10,22	40,88
05	Cerca de varas trançadas	m	188,00	0,96	180,48
COBERTURA VEGETAL					
06	Ateiras	pé	12,00	8,70	104,40
07	Laranjeiras	pé	1,00	16,45	16,45
TOTAL					3 037,85

Importa o presente laudo, na quantia de R\$ 3 037,85
 (três mil, trinta e sete reais e oitenta e cinco centavos)

Comissão de Avaliação e Desapropriação da SRH Fortaleza (CE) em _____

Estamos em total e irrevogável concordância com os valores acima estipulados

000139



ESTADO DO CEARÁ
SECRETARIA DOS RECURSOS HÍDRICOS
FICHA PARA LEVANTAMENTO CADASTRAL

I - IMÓVEL

Código do Imóvel BD - 06 G Denominação do Imóvel Várzea Comprida

Situação:

Região Norte Distrito Tucunduba Município Marco
Tempo de ocupação 05 Anos

II - DADOS SOBRE O MORADOR OU BENFEITOR

Nome: José Wilson Honorato Apelido _____

Nacionalidade: Brasileira Estrangeira Naturalizado

Naturalidade: Marco/CE Sexo Masculino Feminino

Estado Civil: Casado Solteiro Viuvo
 Desquitado Outros

Data de Nascimento: 06 / 09 / 66 Profissão Agricultor

III - GRAU DE INSTRUÇÃO

Analfabeto Alfabetizado Primário
 Médio Superior

Possui Aposentadoria: Sim Não

Residência do Ocupante: No imóvel Fora do Imóvel

Número do Documento de Identificação: RG N° 3038647-96 - SSP/CE

Tipo: Cart Ident Cart Prof T Eleitor
 CPF Cert Nascimento Cert Reserv

Conjunto Familiar (Apenas os familiares residentes no imóvel)

NOME	RELAÇÃO C/ CHEFE	SEXO		IDADE	EST CIVIL	GRADU DE INSTRUÇÃO			
		M	F			ANAL	ALFA	MED	SUP
Ana Gomes Honorato	Esposa		X	21	Casada		X		
Maria Luana Honorato	Filha		X	04	Solt	X			

GOVERNO DO ESTADO DO CEARÁ
SECRETARIA DOS RECURSOS HÍDRICOS
COMISSÃO DE AVALIAÇÃO E DESAPROPRIAÇÃO

LAUDO N.º BD - 06.G

LAUDO DE AVALIAÇÃO DAS BENFEITORIAS E COBERTURA VEGETAL de acordo com o levantamento topográfico e cadastral na area de implantação da bacia hidráulica da Barragem DIAMANTINO II, no município de MARCO, no Estado do Ceara

BENFEITOR (A) JOSÉ WILSON HONORATO
 PROPRIETÁRIO (A) MANOEL RAIMUNDO HONORATO

ITEM	DISCRIMINAÇÃO	UNID.	QUANT.	VALOR (R\$)	
				UNITÁRIO	TOTAL
BENFEITORIAS					
01	Casa em alvenaria de tijolo, rebocada interna e externamente, coberta com telha comum, piso de cimento	m ²	36,90	30,12	1 111,43
02	Ponto de comércio em alvenaria de tijolo, rebocado interno e externamente, coberto com telha comum, piso de cimento	m ²	19,61	30,12	590,65
03	Quadro de distribuição de energia	un	1,00	59,88	59,88
04	Ponto de energia	un	4,00	10,22	40,88
05	Cerca de varas trançadas	m	163,00	0,96	156,48
06	Destocamento	ha	2,04	173,16	353,25
COBERTURA VEGETAL					
07	Ateiras	pe	2,00	8,70	17,40
08	Cajueiros	pé	8,00	20,51	164,08
09	Laranjeiras	pe	1,00	16,45	16,45
TOTAL					2.510,50

Importa o presente laudo, na quantia de R\$ 2 510,50
 (dois mil, quinhentos e dez reais e cinquenta centavos)

Comissão de Avaliação e Desapropriação da SRH Fortaleza (CE) em _____

Estamos em total e irrevogável concordância com os valores acima estipulados

000141

GOVERNO DO ESTADO DO CEARÁ
SECRETARIA DOS RECURSOS HÍDRICOS
COMISSÃO DE AVALIAÇÃO E DESAPROPRIAÇÃO

LAUDO N.º BI - 06

LAUDO DE AVALIAÇÃO DAS TERRAS de acordo com o levantamento topográfico e cadastral na área de implantação da bacia hidráulica da Barragem DIAMANTINO II, no município de MARCO, no Estado do Ceará

PROPRIETÁRIO (A) MANOEL RAIMUNDO HONORATO

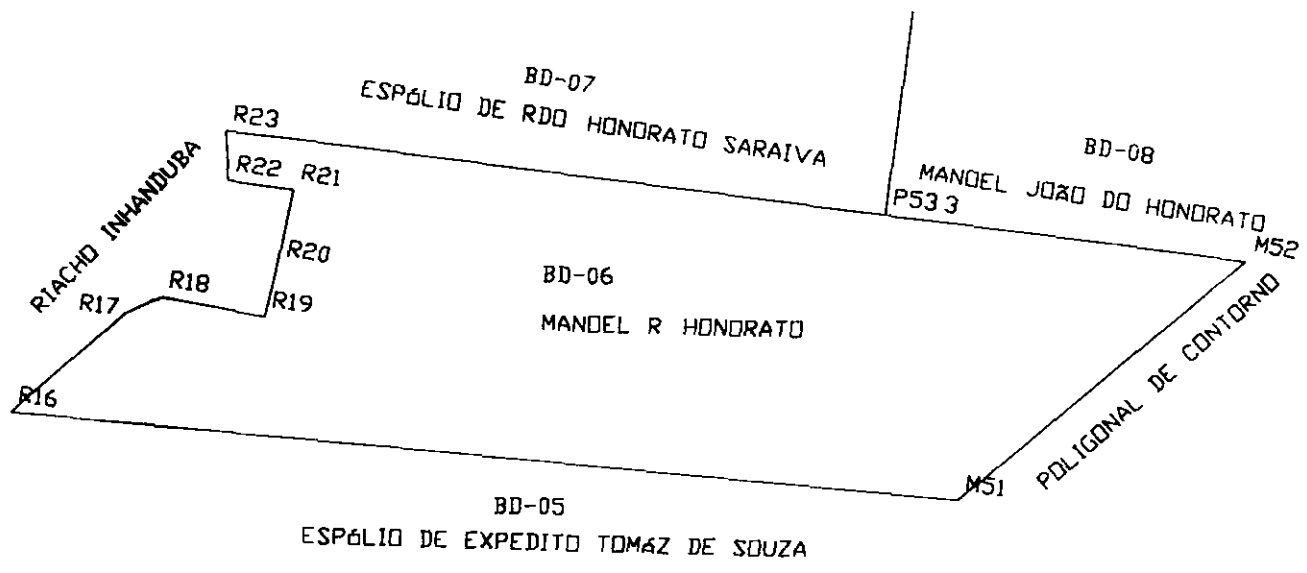
ITEM	DISCRIMINAÇÃO	UNID.	QUANT.	VALOR (R\$)	
				UNITÁRIO	TOTAL
	TERRA NUA				
01	Solos aluviais	ha	9,80	100,00	980,00
02	Solos de encosta erodida	ha	6,62	80,00	529,60
TOTAL					1 509,60

Importa o presente laudo, na quantia de R\$ 1 509,60
(hum mil. quinhentos e nove reais e sessenta centavos)

Comissão de Avaliação e Desapropriação da SRH Fortaleza (CE) em _____

Estamos em total e irrevogável concordância com os valores acima estipulados

000142



GOVERNO DO ESTADO DO CEARÁ



SECRETARIA DOS RECURSOS HÍDRICOS

S R H

RESP TÈC CREA -

 PERÍMETRO (m) 2282,48
 ÁREA (ha) 16,42

LEVANTAMENTO CADASTRAL
PROJETO DIAMANTINO - CE

VISÃO

 APROVAÇÃO

ESCALA
1:6.000

LOTE BD-06
 PROPRIETÁRIO MANOEL R HONORATO
 DATA

JUN/98

Nº
06/10

SHS NORDESTE LTDA

Nº

000143



Secretaria dos Recursos Hídricos
CADASTRO DA BARRAGEM DO DIAMANTINO II
Memorial Descritivo

Código do Imóvel.	BD-06	Área (ha).	16,43	Perímetro	2.282,68
--------------------------	--------------	-------------------	--------------	------------------	-----------------

Descrição do Perímetro

	Partindo da estaca		R16
ponto inicial, com	coordenada UTM	9 648 355,447 N e	348 426,290 E
deste com azimute	27 ° 23 ' 58 " e distância	119,00	m chega-se ao ponto R17
deste com azimute	43 ° 57 ' 43 " e distância	32,00	m chega-se ao ponto R18
deste com azimute	80 ° 5 ' 39 " e distância	82,00	m chega-se ao ponto R19
deste com azimute	356 ° 24 ' 59 " e distância	32,64	m chega-se ao ponto R20
deste com azimute	348 ° 5 ' 24 " e distância	71,54	m chega-se ao ponto R21
deste com azimute	257 ° 25 ' 27 " e distância	51,60	m chega-se ao ponto R22
deste com azimute	338 ° 35 ' 28 " e distância	39,50	m chega-se ao ponto R23
deste com azimute	75 ° 50 ' 59 " e distância	520,43	m chega-se ao ponto P53 3
deste com azimute	77 ° 17 ' 34 " e distância	290,00	m chega-se ao ponto M52
deste com azimute	208 ° 49 ' 26 " e distância	295,00	m chega-se ao ponto M51
deste com azimute	254 ° 25 ' 19 " e distância	748,97	m chega-se ao ponto R16
ponto inicial deste	perímetro		



Secretaria dos Recursos Hídricos
CADASTRO DA BARRAGEM DO DIAMANTINO II
Relatório de Cálculo da Poligonal

Código do Imóvel: BD-06		Área (ha): 16,43		Perímetro: 2 282,68	
Índice	Azimute	Distância	Coordenadas		Alinhamento
	G ° M ' S "		N	E	
1	Partida		N	9 648 355,447	R16
			E	348 426,290	
2	27 ° 23 ' 58 "	119,00	N	9 648 461,252	R17
			E	348 480,750	
3	43 ° 57 ' 43 "	32,00	N	9 648 484,821	R18
			E	348 502,392	
4	80 ° 5 ' 39 "	82,00	N	9 648 499,579	R19
			E	348 583,051	
5	356 ° 24 ' 59 "	32,64	N	9 648 532,129	R20
			E	348 580,629	
6	348 ° 5 ' 24 "	71,54	N	9 648 602,119	R21
			E	348 565,819	
7	257 ° 25 ' 27 "	51,60	N	9 648 590,293	R22
			E	348 515,592	
8	338 ° 35 ' 28 "	39,50	N	9 648 626,070	R23
			E	348 498,846	
9	75 ° 50 ' 59 "	520,43	N	9 648 756,322	P53 3
			E	349 002,709	
10	77 ° 17 ' 34 "	290,00	N	9 648 828,901	M52
			E	349 283,473	
11	208 ° 49 ' 26 "	295,00	N	9 648 568,839	M51
			E	349 144,215	
12	254 ° 25 ' 19 "	748,97	N	9 648 355,447	R16
			E	348 426,290	

CONFRONTAÇÕES:

NORTE ESPOLIO DE RAIMUNDO HONORATO SARAIVA (BD-07) E MANOEL JOÃO HONORATO (BD-08)

SUL: ESPÓLIO DE EXPEDITO TOMÁZ DE SOUSA (BD-05)

LESTE: POLIGONAL DE CONTORNO

OESTE RIACHO INHANDUBA

*Fls
103*

Antonio Sales Rios, Oficial do Registro de títulos, documentos e de imóveis da Comarca de Santana do Acaraú, do Estado do Ceará, por nomeação legal, etc.

CERTIFICO, como me faculta a lei, a requerimento verbal de Manoel Raimundo Honorato, que dando busca no arquivo da matrícula em que encontrei o Livro 30-G, do Circunscrição de Santana do Estado do Ceará, do Registro de Imóveis desta Comarca, em que se encontra o registro requerido do teor seguinte: Ano-1939 - Matr. ordem 793 - Data 11 de Fevereiro de 1939 - Circunscrição Santana - Denominação Varzea Comprida - Características e confrontações - // Com braças de terra, com meia legua de fundo, no lugar Varzea Comprida, datado Retiro deste termo, que se limita: ao norte, com terras de Raimundo Honorato de Saraiva; ao sul, com terras de Joaquim Carneiro de Oliveira; ao nascente, com terras do Solidão, de Rubens Paulino; e ao ocidente, com o Riocho Inhanduba; as quais com braças de terra, encobrem os transmitentes por compra e Honorato Saraiva de Maria - Nome, domicílio e profissão do adquirente - Manoel Raimundo Honorato - Nome, domicílio e profissão dos transmitentes - Vicente Avalino Fonteles e sua mulher Maria da Graça Fonteles - Título - Compra e venda - Forma do título - Escritura particular firmada pelos transmitentes em 9 de Fevereiro de 1939 - Valor do contrato - Duzentos e // cinquenta mil reis - Condições do contrato - Nenhuma. Santana, 11 de Fevereiro de 1939 - O Oficial do Registro - Antonio Sales Rios (Selado legalmente). Era o / que se continha sobre o requerido. O referido é verdade. Dou fé.

Santana do Acaraú, 25 de Junho de 1956

O Oficial do Registro

Antonio Sales Rios



000146



**BARRAGEM DIAMANTINO II
LEVANTAMENTO CADASTRAL
PROPRIETÁRIO: RAIMUNDO HONORATO SARAIVA
LOTE: BD-07**



ESTADO DO CEARÁ
SECRETARIA DOS RECURSOS HÍDRICOS
FICHA PARA LEVANTAMENTO CADASTRAL

I - IMÓVEL

Código do Imóvel BD - 07 Denominação do Imóvel Várzea Comprida

Situação: _____

Região Norte Distrito Tucunduba Município Marco

Tempo de ocupação 61 Anos

II - DADOS SOBRE O PROPRIETÁRIO OU POSSEIRO

Nome: Raimundo Honorato Saraiva (espólio) Apelido _____

Nacionalidade: Brasileira Estrangeira Naturalizado

Naturalidade: _____ Sexo Masculino Feminino

Estado Civil: Casado Solteiro Viuvo
 Desquitado Outros

Data de Nascimento: ____ / ____ / ____ Profissão _____

III - GRAU DE INSTRUÇÃO

Analfabeto Alfabetizado Primário

Médio Superior

Possui Aposentadoria: Sim Não

Residência do Ocupante: No imóvel Fora do Imóvel

Número do Documento de Identificação: _____

Tipo: Cart Ident Cart Prof T Eleitor
 CPF Cert Nascimento Cert Reserv

Conjunto Familiar (Apenas os familiares residentes no imóvel)

NOME	RELAÇÃO C/ CHEFE	SEXO		IDADE	EST CIVIL	GRADU DE INSTRUÇÃO			
		M	F			ANAL	ALFA	MED	SUP



ESTADO DO CEARÁ
SECRETARIA DOS RECURSOS HÍDRICOS
FICHA PARA LEVANTAMENTO CADASTRAL

I - IMÓVEL

Código do Imóvel BD - 07 A Denominação do Imóvel Várzea Comprida

Situação:

Região Norte Distrito Tucunduba Município Marco
Tempo de ocupação 48 Anos

II - DADOS SOBRE O MORADOR OU BENFEITOR

Nome: Manoel Gomes da Silva Apelido Profeta

Nacionalidade: Brasileira Estrangeira Naturalizado

Naturalidade: Marco/CE Sexo Masculino Feminino

Estado Civil: Casado Solteiro Viuvo
 Desquitado Outros

Data de Nascimento: 11 / 05 / 21 Profissão Aposentado

III - GRAU DE INSTRUÇÃO

Analfabeto Alfabetizado Primário
 Médio Superior

Possui Aposentadoria: Sim Não

Residência do Ocupante: No imóvel Fora do Imóvel

Número do Documento de Identificação: RG N° 2531487/92 - SSP/CE

Tipo: Cart Ident Cart Prof T Eleitor
 CPF Cert Nascimento Cert Reserv

Conjunto Familiar (Apenas os familiares residentes no imóvel)

NOME	RELAÇÃO C/ CHEFE	SEXO		IDADE	EST CIVIL	GRADU DE INSTRUÇÃO			
		M	F			ANAL	ALFA	MED	SUP
Maria Livramento Honorato	Esposa		X	73	Casada	X			
José Cleuro G Costa	Filho	X		48	Solt.	X			
Hermógenes H G Costa	Filho	X		46	Solt	X			
Maria Fátima G Costa	Filha		X	29	Casada		X		

GOVERNO DO ESTADO DO CEARÁ
SECRETARIA DOS RECURSOS HÍDRICOS
COMISSÃO DE AVALIAÇÃO E DESAPROPRIAÇÃO

LAUDO N.º BD - 07.A

LAUDO DE AVALIAÇÃO DAS BENFEITORIAS E COBERTURA VEGETAL de acordo com o levantamento topográfico e cadastral na área de implantação da bacia hidráulica da Barragem **DIAMANTINO II**, no município de **MARCO**, no Estado do Ceara

BENFEITOR (A) **MANOEL GOMES DA SILVA (PROFETA)**
 PROPRIETÁRIO (A): **RAIMUNDO HONORATO SARAIVA (ESPÓLIO)**

ITEM	DISCRIMINAÇÃO	UNID.	QUANT.	VALOR (R\$)	
				UNITÁRIO	TOTAL
BENFEITORIAS					
01	Casa em alvenaria de tijolo, rebocado interno e externamente, coberta com telha comum, piso de cimento	m ²	106,72	30,12	3 214,41
02	Anexo em alvenaria de tijolo, rebocado interno e externamente, coberto com telha comum, piso de cimento	m ²	6,82	30,12	205,42
03	Calçada em alvenaria de tijolo	m ³	2,55	27,92	71,20
04	Piso de cimento	m ²	11,56	3,00	34,68
05	Quadro de distribuição de energia	un	1,00	59,88	59,88
06	Ponto de energia	un	5,00	10,22	51,10
07	Cacimbão em alvenaria de tijolo	m ³	26,51	27,92	740,16
08	Escavação	m ³	73,63	3,73	274,64
09	Tanques em alvenaria de tijolo	m ³	4,13	27,92	115,31
10	Cerca de arame farpado com 4 fios	m	566,00	1,20	679,20
11	Cerca de varas trançadas	m	245,00	0,96	235,20
12	Desmatamento	ha	2,00	86,58	173,16
13	Destocamento	ha	0,50	173,16	86,58
COBERTURA VEGETAL					
14	Ateiras	pé	31,00	8,70	269,70
15	Carnaubeiras	pé	75,00	0,30	22,50
16	Laranjeiras	pé	2,00	16,45	32,90
SUB-TOTAL					6 266,03

CONTINUA

000150

GOVERNO DO ESTADO DO CEARÁ
SECRETARIA DOS RECURSOS HÍDRICOS
COMISSÃO DE AVALIAÇÃO E DESAPROPRIAÇÃO

LAUDO N.º BD - 07.A

LAUDO DE AVALIAÇÃO DAS BENFEITORIAS E COBERTURA VEGETAL de acordo com o levantamento topográfico e cadastral na área de implantação da bacia hidráulica da Barragem **DIAMANTINO II**, no município de **MARCO**, no Estado do Ceará

BENFEITOR (A) **MANOEL GOMES DA SILVA (PROFETA)**
 PROPRIETÁRIO (A) **RAIMUNDO HONORATO SARAIVA (ESPÓLIO)**

ITEM	DISCRIMINAÇÃO	UNID.	QUANT	VALOR (R\$)	
				UNITÁRIO	TOTAL
17	Limoeiro	pé	1,00	16,45	16,45
18	Tamarineira	pé	1,00	15,28	15,28
TOTAL					6 297,76

Porto o presente laudo, na quantia de R\$ 6 297,76
 (seis mil, duzentos e noventa e sete reais e setenta e seis centavos)

Assinatura do Avaliador da Comissão de Avaliação e Desapropriação da SRH Fortaleza (CE) em _____

em total e irrevogável concordância com os valores acima estipulados



ESTADO DO CEARÁ
SECRETARIA DOS RECURSOS HÍDRICOS
FICHA PARA LEVANTAMENTO CADASTRAL

I - IMÓVEL

Código do Imóvel BD - 07 B Denominação do Imóvel Várzea Comprida

Situação:

Região Norte Distrito Tucunduba Município Marco

Tempo de ocupação 24 Anos

II - DADOS SOBRE O MORADOR OU BENFEITOR

Nome: João Manoel Honorato Apelido _____

Nacionalidade: Brasileira Estrangeira Naturalizado

Naturalidade: Marco/CE Sexo Masculino Feminino

Estado Civil: Casado Solteiro Viuvo
 Desquitado Outros

Data de Nascimento: 10 / 12 / 47 Profissão Agricultor

III - GRAU DE INSTRUÇÃO

Analfabeto Alfabetizado Primário

Médio Superior

Possui Aposentadoria: Sim Não

Residência do Ocupante: No imóvel Fora do Imóvel

Número do Documento de Identificação: RG N° 1579866-88 - SSP/CE

Tipo: Cart Ident Cart Prof T Eleitor
 CPF Cert Nascimento Cert Reserv

Conjunto Familiar (Apenas os familiares residentes no imóvel)

NOME	RELAÇÃO C/ CHEFE	SEXO		IDADE	EST CIVIL	GRADU DE INSTRUÇÃO			
		M	F			ANAL	ALFA	MED	SUP
María Zilmar Honorato	Esposa		X	47	Casada		X		
Francisco Gilvan Honorato	Filho	X		21	Solt	X			
Darlene Maria Honorato	Filha		X	17	Solt		X		
Gerardo Gilberto Honorato	Filho	X		15	Solt		X		
Maria de Fátima Honorato	Filha		X	10	Solt	X			
Manoel Gilton Honorato	Filho	X		08	Solt	X			

GOVERNO DO ESTADO DO CEARÁ
SECRETARIA DOS RECURSOS HÍDRICOS
COMISSÃO DE AVALIAÇÃO E DESAPROPRIAÇÃO

LAUDO N.º BD - 07.B

LAUDO DE AVALIAÇÃO DAS BENFEITORIAS E COBERTURA VEGETAL de acordo com o levantamento topográfico e cadastral na área de implantação da bacia hidráulica da Barragem **DIAMANTINO II**, no município de **MARCO**, no Estado do Ceará

BENFEITOR (A) JOÃO MANOEL HONORATO
PROPRIETÁRIO (A) RAIMUNDO HONORATO SARAIVA (ESPÓLIO)

ITEM	DISCRIMINAÇÃO	UNID.	QUANT.	VALOR (R\$)	
				UNITÁRIO	TOTAL
BENFEITORIAS					
01	Casa em alvenaria de tijolo, rebocado interno e externamente, coberta com telha comum, piso de cimento	m ²	64,39	30,12	1 939,43
02	Quadro de distribuição de energia	un	1,00	59,88	59,88
03	Ponto de energia	un	4,00	10,22	40,88
04	Cobertura com telha comum	m ²	12,80	6,39	81,79
05	Cerca de varas trançadas	m	246,00	0,96	236,16
COBERTURA VEGETAL					
06	Ateiras	pé	2,00	8,70	17,40
TOTAL					2 375,54

Importa o presente laudo, na quantia de R\$ 2 375,54
(dois mil, trezentos e setenta e cinco reais e cinquenta e quatro centavos)

Comissão de Avaliação e Desapropriação da SRH Fortaleza (CE) em _____

Estamos em total e irrevogável concordância com os valores acima estipulados

000153



ESTADO DO CEARÁ
SECRETARIA DOS RECURSOS HÍDRICOS
FICHA PARA LEVANTAMENTO CADASTRAL

I - IMÓVEL

Código do Imóvel BD - 07 C Denominação do Imóvel Várzea Comprida

Situação:

Região Norte Distrito Tucunduba Município Marco
 Tempo de ocupação 02 Anos

II - DADOS SOBRE O MORADOR OU BENFEITOR

Nome: Lino Gomes Honorato Apelido _____

Nacionalidade: Brasileira Estrangeira Naturalizado

Naturalidade: Marco/CE Sexo Masculino Feminino

Estado Civil: Casado Solteiro Viúvo
 Desquitado Outros

Data de Nascimento: 10 / 09 / 71 Profissão Agricultor

III - GRAU DE INSTRUÇÃO

Analfabeto Alfabetizado Primário
 Médio Superior

Possui Aposentadoria: Sim Não

Residência do Ocupante: No imóvel Fora do Imóvel

Número do Documento de Identificação: RG N° 3022670-96 - SSP/CE

Tipo: Cart Ident Cart Prof T Eleitor
 C P F Cert Nascimento Cert Reserv

Conjunto Familiar (Apenas os familiares residentes no imóvel)

NOME	RELAÇÃO C/ CHEFE	SEXO		IDADE	EST CIVIL	GRADU DE INSTRUÇÃO			
		M	F			ANAL	ALFA	MED	SUP
Maria Helena Honorato	Esposa		X	22	Casada		X		

GOVERNO DO ESTADO DO CEARÁ
SECRETARIA DOS RECURSOS HÍDRICOS
COMISSÃO DE AVALIAÇÃO E DESAPROPRIAÇÃO

LAUDO N.º BD - 07.C

LAUDO DE AVALIAÇÃO DAS BENFEITORIAS E COBERTURA VEGETAL de acordo com o levantamento topográfico e cadastral na área de implantação da bacia hidráulica da Barragem DIAMANTINO II, no município de MARCO, no Estado do Ceara

BENFEITOR (A) LINO GOMES HONORATO
 PROPRIETÁRIO (A) RAIMUNDO HONORATO SARAIVA (ESPÓLIO)

ITEM	DISCRIMINAÇÃO	UNID	QUANT.	VALOR (R\$)	
				UNITÁRIO	TOTAL
BENFEITORIAS					
01	Casa em alvenaria de tijolo, sem reboco, coberta com telha comum, piso de cimento	m²	45,08	27,80	1 253,22
02	Reboco com argamassa de cimento e areia	m²	13,50	3,12	42,12
03	Quadro de distribuição de energia	un	1,00	59,88	59,88
04	Ponto de energia	un	3,00	10,22	30,66
05	Cerca de varas trançadas	m	45,00	0,96	43,20
TOTAL					1 429,08

Importa o presente laudo, na quantia de R\$ 1 429,08
 (hum mil, quatrocentos e vinte e nove reais e oito centavos)

Comissão de Avaliação e Desapropriação da SRH Fortaleza (CE) em _____

Estamos em total e irrevogável concordância com os valores acima estipulados

000135



ESTADO DO CEARÁ
SECRETARIA DOS RECURSOS HÍDRICOS
FICHA PARA LEVANTAMENTO CADASTRAL

I - IMÓVEL

Código do Imóvel BD - 07 D Denominação do Imóvel Várzea Comprida

Situação:

Região Norte Distrito Tucunduba Município Marco
Tempo de ocupação 20 Anos

II - DADOS SOBRE O MORADOR OU BENFEITOR

Nome: Reginaldo Honorato da Silva Apelido _____

Nacionalidade: Brasileira Estrangeira Naturalizado

Naturalidade: Marco/CE Sexo Masculino Feminino

Estado Civil: Casado Solteiro Viúvo
 Desquitado Outros

Data de Nascimento: 05 / 05 / 52 Profissão Agricultor

III - GRAU DE INSTRUÇÃO

Analfabeto Alfabetizado Primário
 Médio Superior

Possui Aposentadoria: Sim Não

Residência do Ocupante: No imóvel Fora do Imóvel

Número do Documento de Identificação: RG N° 1532113-88 - SSP/CE

Tipo: Cart Ident Cart Prof T Eleitor
 CPF Cert Nascimento Cert Reserv

Conjunto Familiar (Apenas os familiares residentes no imóvel)

NOME	RELAÇÃO C/ CHEFE	SEXO		IDADE	EST CIVIL	GRADU DE INSTRUÇÃO			
		M	F			ANAL	ALFA	MED	SUP
Maria de Fátima da Silva	Esposa		X	44	Casada	X			
Cosmo Honorato da Silva	Filho	X		21	Solt	X			
Fábia Honorato da Silva	Filha		X	15	Solt		X		

GOVERNO DO ESTADO DO CEARÁ
SECRETARIA DOS RECURSOS HÍDRICOS
COMISSÃO DE AVALIAÇÃO E DESAPROPRIAÇÃO

LAUDO N.º BD - 07.D

LAUDO DE AVALIAÇÃO DAS BENFEITORIAS E COBERTURA VEGETAL de acordo com o levantamento topográfico e cadastral na área de implantação da bacia hidráulica da Barragem **DIAMANTINO II**, no município de MARCO, no Estado do Ceara

BENFEITOR (A) **REGINALDO HONORATO DA SILVA**
 PROPRIETÁRIO (A) **RAIMUNDO HONORATO SARAIVA (ESPÓLIO)**

ITEM	DISCRIMINAÇÃO	UNID.	QUANT.	VALOR (R\$)	
				UNITÁRIO	TOTAL
BENFEITORIAS					
01	Casa em alvenaria de tijolo, rebocada apenas internamente, coberta com telha comum, piso de cimento	m ²	82,20	29.51	2 425,72
02	Quadro de distribuição de energia	un	1,00	59.88	59,88
03	Ponto de energia	un	4,00	10.22	40,88
04	Cerca de varas trançadas	m	161,00	0.96	154,56
COBERTURA VEGETAL					
05	Aterras	pé	5,00	8,70	43,50
TOTAL					2 724,54

Importa o presente laudo, na quantia de R\$ 2 724,54
 (dois mil, setecentos e vinte e quatro reais e cinquenta e quatro centavos)

Comissão de Avaliação e Desapropriação da SRH Fortaleza (CE) em _____

Estamos em total e irrevogável concordância com os valores acima estipulados

000157



ESTADO DO CEARÁ
SECRETARIA DOS RECURSOS HÍDRICOS
FICHA PARA LEVANTAMENTO CADASTRAL

I - IMÓVEL

Código do Imóvel BD - 07 E Denominação do Imóvel Várzea Comprida

Situação:

Região Norte Distrito Tucunduba Município Marco

Tempo de ocupação 16 Anos

II - DADOS SOBRE O MORADOR OU BENFEITOR

Nome: Francisco Honorato Gomes Apelido Chico Gomes

Nacionalidade: Brasileira Estrangeira Naturalizado

Naturalidade: Marco/CE Sexo Masculino Feminino

Estado Civil: Casado Solteiro Viuvo
 Desquitado Outros

Data de Nascimento: 23 / 06 / 56 Profissão Agricultor

III - GRAU DE INSTRUÇÃO

Analfabeto Alfabetizado Primário
 Médio Superior

Possui Aposentadoria: Sim Não

Residência do Ocupante: No imóvel Fora do Imóvel

Número do Documento de Identificação: RG N° 14 145 900 - SSP/SP

Tipo: Cart Ident Cart Prof T Eleitor
 C P F Cert Nascimento Cert Reserv

Conjunto Familiar (Apenas os familiares residentes no imóvel)

NOME	RELAÇÃO C/ CHEFE	SEXO		IDADE	EST CIVIL	GRADU DE INSTRUÇÃO			
		M	F			ANAL	ALFA	MED	SUP
Vanusia Maria Carneiro	Esposa		X	30	Casada		X		
Janícia Gomes Honorato	Filha		X	14	Filha		X		
Elenicia Gomes Honorato	Filha		X	11	Filha		X		

GOVERNO DO ESTADO DO CEARÁ
SECRETARIA DOS RECURSOS HÍDRICOS
COMISSÃO DE AVALIAÇÃO E DESAPROPRIAÇÃO

LAUDO N.º BD - 07.E

LAUDO DE AVALIAÇÃO DAS BENFEITORIAS E COBERTURA VEGETAL de acordo com o levantamento topográfico e cadastral na área de implantação da bacia hidráulica da Barragem DIAMANTINO II, no município de MARCO, no Estado do Ceará

BENFEITOR (A) FRANCISCO HONORATO GOMES
 PROPRIETÁRIO (A) RAIMUNDO HONORATO SARAIVA (ESPÓLIO)


ITEM	DISCRIMINAÇÃO	UNID.	QUANT.	VALOR (R\$)	
				UNITÁRIO	TOTAL
BENFEITORIAS					
01	Casa em alvenaria de tijolo, rebocada interna e externamente, coberta com telha comum, piso de cimento	m ²	120,51	30,12	3 629,76
02	Anexo em alvenaria de tijolo, rebocado interno e externamente, coberto com telha comum, piso de cimento	m ²	10,36	30,12	312,04
03	Anexo em alvenaria de tijolo, rebocado interno e externamente, coberto com telha comum, piso de cimento	m ²	4,80	30,12	144,58
04	Quadro em alvenaria de pedra com argamassa de cimento e areia	m ³	21,06	24,08	507,12
05	Muros de alvenaria de tijolo	m ³	4,31	27,92	120,34
06	Aparelho sanitário	un	1,00	28,00	28,00
07	Tanque em alvenaria de tijolo	m ³	1,40	27,92	39,09
08	Quadro de distribuição de energia	un	1,00	59,88	59,88
09	Ponto de energia	un	11,00	10,22	112,42
10	Grade de ferro	m ²	0,80	24,00	19,20
11	Cerca de varas trançadas	m	30,00	0,96	28,80
COBERTURA VEGETAL					
12	Ateiras	pé	4,00	8,70	34,80
TOTAL					5 036,03

Importa o presente laudo, na quantia de R\$ 5 036,03 (cinco mil, trinta e seis reais e três centavos)

Comissão de Avaliação e Desapropriação da SRH Fortaleza (CE) em _____

Estamos em total e irrevogável concordância com os valores acima estipulados

000159



ESTADO DO CEARÁ
SECRETARIA DOS RECURSOS HÍDRICOS
FICHA PARA LEVANTAMENTO CADASTRAL

I - IMÓVEL

Código do Imóvel BD - 07 F Denominação do Imóvel Várzea Comprida

Situação:

Região Norte Distrito Tucunduba Município Marco

Tempo de ocupação 06 Anos

II - DADOS SOBRE O MORADOR OU BENFEITOR

Nome: Cosmo Honorato da Silva Apelido Vereador

Nacionalidade: Brasileira Estrangeira Naturalizado

Naturalidade: Marco/CE Sexo Masculino Feminino

Estado Civil: Casado Solteiro Viuvo
 Desquitado Outros

Data de Nascimento: 13 / 03 / 77 Profissão Agricultor

III - GRAU DE INSTRUÇÃO

Analfabeto Alfabetizado Primário
 Médio Superior

Possui Aposentadoria: Sim Não

Residência do Ocupante: No imóvel Fora do imóvel

Número do Documento de Identificação: RG N° 3013188/96 - SSP/CE

Tipo: Cart Ident Cart Prof T Eleitor
 CPF Cert Nascimento Cert Reserv

Conjunto Familiar (Apenas os familiares residentes no imóvel)

NOME	RELAÇÃO C/ CHEFE	SEXO		IDADE	EST CIVIL	GRAU DE INSTRUÇÃO			
		M	F			ANAL	ALFA	MED	SUP

GOVERNO DO ESTADO DO CEARÁ
SECRETARIA DOS RECURSOS HÍDRICOS
COMISSÃO DE AVALIAÇÃO E DESAPROPRIAÇÃO

LAUDO N.º BD - 07.F

LAUDO DE AVALIAÇÃO DAS BENFEITORIAS E COBERTURA VEGETAL de acordo com o levantamento topográfico e cadastral na área de implantação da bacia hidráulica da Barragem **DIAMANTINO II**, no município de **MARCO**, no Estado do Ceará

BENFEITOR (A) **COSMO HONORATO DA SILVA**
 PROPRIETÁRIO (A): **RAIMUNDO HONORATO SARAIVA (ESPÓLIO)**

ITEM	DISCRIMINAÇÃO	UNID	QUANT.	VALOR (R\$)	
				UNITÁRIO	TOTAL
01	BENFEITORIAS Ponto comercial em alvenaria de tijolo, rebocado interno e externamente, coberto com telha comum, piso de cimento	m ²	14,70	30,12	442,76
TOTAL					442,76

Importa o presente laudo, na quantia de R\$ 442,76 (quatrocentos e quarenta e dois reais e setenta e seis centavos)

Comissão de Avaliação e Desapropriação da SRH Fortaleza (CE) em _____

Estamos em total e irrevogável concordância com os valores acima estipulados

000161

GOVERNO DO ESTADO DO CEARÁ
SECRETARIA DOS RECURSOS HÍDRICOS
COMISSÃO DE AVALIAÇÃO E DESAPROPRIAÇÃO

LAUDO N.º BI - 07

LAUDO DE AVALIAÇÃO DAS TERRAS de acordo com o levantamento topográfico e cadastral na área de implantação da bacia hidráulica da Barragem DIAMANTINO II, no município de MARCO, no Estado do Ceará

PROPRIETÁRIO (A): **RAIMUNDO HONORATO SARAIVA (ESPÓLIO)**

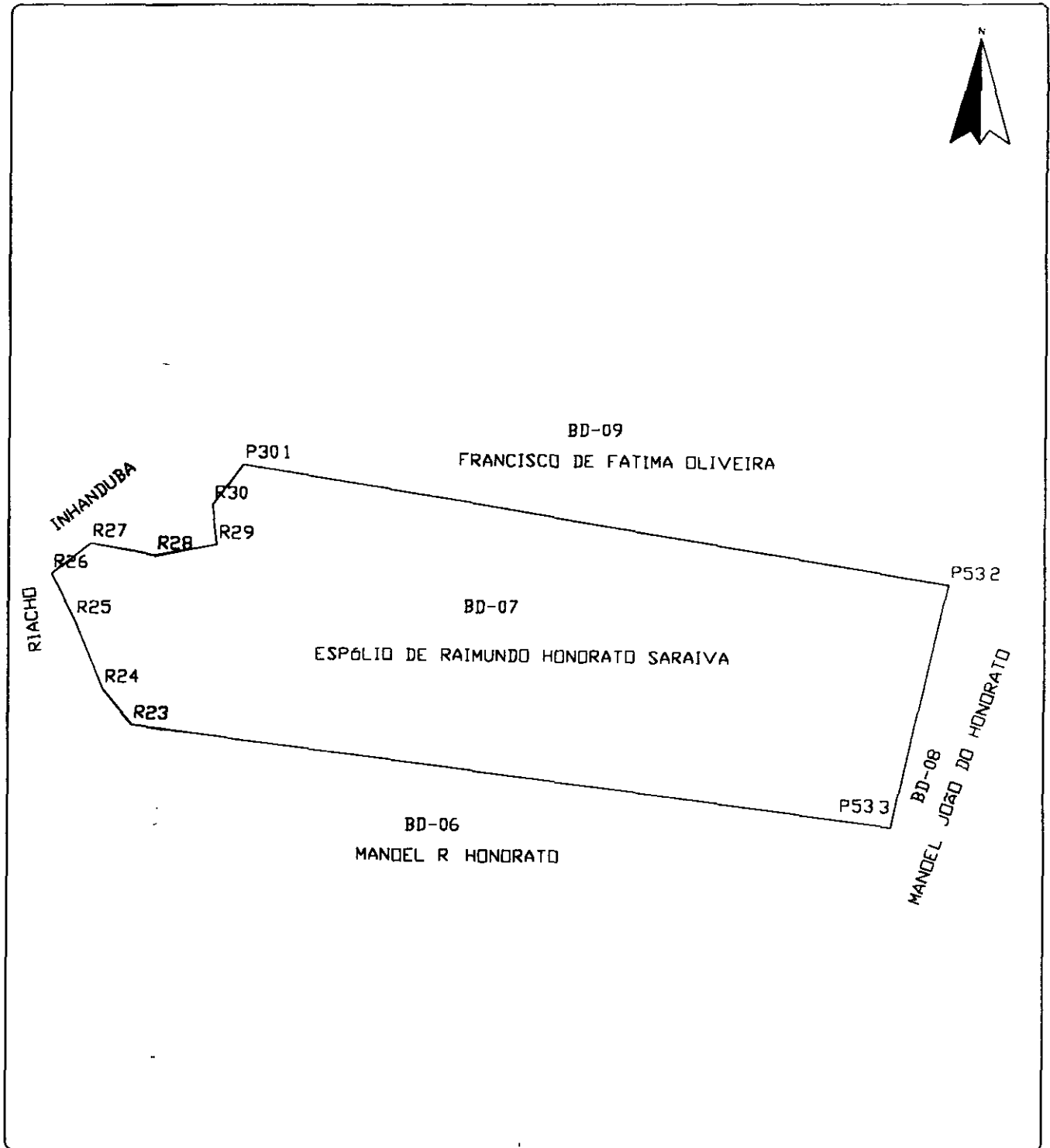
ITEM	DISCRIMINAÇÃO	UNID.	QUANT.	VALOR (R\$)	
				UNITÁRIO	TOTAL
01	TERRA NUA Solos aluviais	ha	5,80	100,00	580,00
02	Solos de encosta erodida	ha	3,89	80,00	311,20
TOTAL					891,20

Importa o presente laudo, na quantia de R\$ 891,20
(oitocentos e noventa e um reais e vinte centavos)

Comissão de Avaliação e Desapropriação da SRH Fortaleza (CE) em _____

Estamos em total e irrevogável concordância com os valores acima estipulados

000162



GOVERNO DO ESTADO DO CEARÁ



SECRETARIA DOS RECURSOS HÍDRICOS

S R H

RESP. TEC. CREA -

PERÍMETRO (m) 1477,96

ÁREA (ha) 9,69

ESCALA

1:4000

Nº

07/10

LEVANTAMENTO CADASTRAL
PROJETO DIAMANTINO - CE

LOTE BD-07

PROPRIETÁRIO ESPÓLIO DE RDO HONORATO SARAIVA

SHS NORDESTE LTDA

VISTO

APROVADO

DATA

JUN/98

Nº

000163

Secretaria dos Recursos Hídricos
CADASTRO DA BARRAGEM DO DIAMANTINO II
Memorial Descritivo

Código do Imóvel:	BD-07	Área (ha):	9,69	Perímetro:	1 477,96
-------------------	-------	------------	------	------------	----------

Descrição do Perímetro

ponto inicial, com	Partindo da estaca	R23	
deste com azimute	coordenada UTM	9 648 626,07 N e 348 498,846 E	
deste com azimute	300 ° 50 ' 19 " e distância	31,80	m chega-se ao ponto R24
deste com azimute	316 ° 5 ' 15 " e distância	51,61	m chega-se ao ponto R25
deste com azimute	310 ° 49 ' 48 " e distância	35,09	m chega-se ao ponto R26
deste com azimute	29 ° 25 ' 45 " e distância	34,00	m chega-se ao ponto R27
deste com azimute	78 ° 52 ' 25 " e distância	45,00	m chega-se ao ponto R28
deste com azimute	58 ° 1 ' 45 " e distância	42,00	m chega-se ao ponto R29
deste com azimute	331 ° 14 ' 12 " e distância	27,00	m chega-se ao ponto R30
deste com azimute	14 ° 31 ' 30 " e distância	35,00	m chega-se ao ponto P30 1
deste com azimute	77 ° 39 ' 27 " e distância	486,56	m chega-se ao ponto P53 2
deste com azimute	170 ° 58 ' 44 " e distância	169,47	m chega-se ao ponto P53 3
deste com azimute	255 ° 30 ' 21 " e distância	520,43	m chega-se ao ponto R23
ponto inicial deste	perímetro		



Secretaria dos Recursos Hídricos
CADASTRO DA BARRAGEM DO DIAMANTINO II
Relatório de Cálculo da Poligonal

Código do Imóvel: **BD-07** Área (ha): **9,69** Perímetro: **1,477,96**

Índice	Azimute	Distância	Coordenadas		Alinhamento
	G ° M ' S "		N	E	
1	Partida		N	9 648 626,07	R23
			E	348 498,846	
2	300 ° 50 ' 19 "	31,80	N	9 648 641,446	R24
			E	348 471,012	
3	316 ° 5 ' 15 "	51,61	N	9 648 678,622	R25
			E	348 435,221	
4	310 ° 49 ' 48 "	35,09	N	9 648 701,567	R26
			E	348 408,667	
5	29 ° 25 ' 45 "	34,00	N	9 648 731,182	R27
			E	348 425,374	
6	78 ° 52 ' 25 "	45,00	N	9 648 739,866	R28
			E	348 469,529	
7	58 ° 1 ' 45 "	42,00	N	9 648 762,105	R29
			E	348 505,159	
8	331 ° 14 ' 12 "	27,00	N	9 648 785,777	R30
			E	348 492,165	
9	14 ° 31 ' 30 "	35,00	N	9 648 819,692	P30 1
			E	348 500,818	
10	77 ° 39 ' 27 "	486,56	N	9 648 923,698	P53 2
			E	348 976,136	
11	170 ° 58 ' 44 "	169,47	N	9 648 756,322	P53 3
			E	349 002,709	
12	255 ° 30 ' 21 "	520,43	N	9 648 626,070	R23
			E	348 498,846	

CONFRONTAÇÕES:

NORTE: FRANCISCO DE FÁTIMA OLIVEIRA (BD-09)

SUL: ESPÓLIO DE MANOEL RAIMUNDO HONORATO (BD-06)

LESTE: MANOEL JOÃO HONORATO (BD-08)

OESTE: RIACHO INHANDUBA

000165



MINISTÉRIO DA AGRICULTURA
INSTITUTO NACIONAL DE COLONIZAÇÃO
E REFORMA AGRÁRIA - INCRA

SISTEMA NACIONAL DE CADASTRO RURAL
RECADASTRAMENTO-72
DP

01 PARA USO DO INCRA COLE AQUI A ETIQUETA DE PROTOCOLO

14.106210.00850

02 DOCUMENTOS QUE COMPÕEM A DP		QUANTIDADE
DPAs	01	-
FÓLHAS COMPLEMENTARES	02	-

ASSINATURA DO UMC OU POR *J. Maciane*

DECLARAÇÃO PARA CADASTRO DE IMÓVEL RURAL

03 PARA USO DO PROCESSAMENTO

03 ARQUIVAMENTO	04 CÓDIGO
	NO. USAS
	ALTERAÇÃO

Tódas as informações necessárias ao preenchimento da presente Declaração estão no Manual de Preenchimento que voce recebeu juntamente com os formulários. Siga atentamente as instruções do Manual no preenchimento de cada quadro de Declaração.

Preencha todos os campos divididos em quadrinhos (nomes e endereço) com letra de imprensa, colocando cada letra dentro de um quadrinho e começar do primeiro. Se o numero de quadrinhos não for suficiente abrevie conforme as instruções do manual.

Em caso de duvida no preenchimento de sua Declaração para Cadastro de Imóvel Rural, voce deve procurar o representante do INCRA na Prefeitura.

LEIA COM ATENÇÃO O MANUAL ANTES DE PREENCHER ESTE ITEM

05 NUMERO DO IMÓVEL

06 NUMERO DE ICR

NOI PARA USO DO INCRA

04 IDENTIFICAÇÃO E LOCALIZAÇÃO DO IMÓVEL

07 NOME DO IMÓVEL
VASIETA COMPRIDA

08 DISTRITO MARCO 09 MUNICÍPIO MARCO 10 ESTADO DO TERRITÓRIO CEARÁ

11 OUTRAS INDICAÇÕES PARA LOCALIZAÇÃO DO IMÓVEL
ESTRADA MARCO - PAVANELI 36 KM

12 SITUAÇÃO DO IMÓVEL: ZONA RURAL ZONA URBANA PARTE ZONA RURAL PARTE ZONA URBANA PARQUE NACIONAL 13 CONDIÇÕES DE ACESSO A SEDE DO MUNICÍPIO: 1 2 3 4 5 6 7 8 9 10 11 12 13 14 DISTÂNCIA EM KM DO IMÓVEL À SEDE DO MUNICÍPIO 38 Km

NPO PARA USO DO INCRA

05 NOME E ENDEREÇO DO PROPRIETÁRIO

15 NOME DO PROPRIETÁRIO ÚNICO OU CONDOMÍNIO DECLARANTE
RAIMUNDO HONORATO SARAIVA

16 ENDEREÇO PARA CORRESPONDÊNCIA
RUA DEP FRANCISCO MONTE A.C. FRANCISCO NEVES OSTERNO

17 CEP 62560 (CÓDIGO DE ENDEREÇAMENTO POSTAL)

18 CIDADE MARCO 19 ESTADO CEARÁ

RPC PARA USO DO INCRA

06 INFORMAÇÕES SOBRE PARCEIROS E ARRENDATÁRIOS

NUMERO DE PARCEIROS NO IMÓVEL		NUMERO DE ARRENDATÁRIOS NO IMÓVEL	
20 COM CONTRATO ESCRITO	21 COM CONTRATO VERBAL	22 COM CONTRATO ESCRITO	23 COM CONTRATO VERBAL
-	-	-	-

07 DECLARO SEREM VERDADEIRAS AS INFORMAÇÕES POR MIM PRESTADAS

24 LOCAL MARCO

25 DATA: DIA 06 MES 06 ANO 1972

26 ASSINATURA DO PROPRIETÁRIO OU SEU REPRESENTANTE LEGAL
Osvaldo Gomes da Silva

27 DOCUMENTO DE IDENTIDADE (NO CASO DE REPRESENTANTE LEGAL)

DISTRIBUIÇÃO GRATUITA

08A CARACTERÍSTICAS DO PROPRIETÁRIO (PESSOA FÍSICA)

28 N.º DO CPF (IMPOSTO DE RENDA): 29 NACIONALIDADE: BRASILEIRO N.º DE IDENTIFIC. ESTRANGEIRO

ESTADO ONDE NASCEU OU PAÍS DE ORIGEM: **CEARA** 31 CÓDIGO: **12**

32 DENOMINAÇÃO: **AGRICULTOR** 33 CÓDIGO: **1**

34 DATA DE NASCIMENTO: **20** DE **08** DE **1888** 35 N.º DO DOCUMENTO DE IDENTIDADE: **1307** 36 SEXO DO ESTADO CIVIL: **1**

37 TIPO DO DOCUMENTO DE IDENTIDADE INFORMADO ACIMA: **1** 38 GRAU DE INSTRUÇÃO: **2**

39 MORADIA DO PROPRIETÁRIO: **1** 40 QUEM DIRIGE AS ATIVIDADES DE EXPLORAÇÃO: **1**

41 A RENDA TOTAL DO PROPRIETÁRIO PROVENIENDE DESTA IMÓVEL: **1** 42 PORCENTAGEM DESTA IMÓVEL QUE PERTENCE AO DECLARANTE: **100,0%** 43 Nº DE PROPRIETÁRIOS INCLUSIVE O DECLARANTE: **1**

09 ATIVIDADES NÃO AGRÍCOLAS DESENVOLVIDAS NO IMÓVEL

56 EXTRATIVA MINERAL: **1** 57 COMERCIAL: **1** 58 INDUSTRIAL: **1**

59 LOTEAMENTO AGRÍCOLA: **1** 60 LOTEAMENTO HABITACIONAL: **1** 61 EDUCACIONAL ASSISTENCIAL OU HOSPITALAR: **1** 62 OUTROS FINS: **1** 63 ESSAS ATIVIDADES OCUPAM MAIS DA METADE DA ÁREA TOTAL DO IMÓVEL?: **1** 64 VALOR DAS CONSTRUÇÕES, INSTALAÇÕES E BENEFITÓRIAS USADAS NESSAS ATIVIDADES: **Cr\$**

NOTA O QUADRO ABAIXO SÓ DEVE SER PREENCHIDO POR PESSOAS JURÍDICAS (EMPRESAS, COOPERATIVAS, AS SOCIAÇÕES, ETC.)

08B CARACTERÍSTICAS DO PROPRIETÁRIO (PESSOA JURÍDICA)

44 NATUREZA DA PESSOA JURÍDICA: **45** 46 NACIONALIDADE: **1** 47 N.º DO CEC (CADASTRO SEPA) DE CONTRIB. INTERS: **21**

48 SEDE SOCIAL DA EMPRESA: **1** 49 SE NÃO ESTIVER, NOME DO PAÍS: **2** 50 CÓDIGO DO PAÍS: **1**

51 ATIVIDADE PRINCIPAL: **1** 52 Nº DE PROPRIETÁRIOS DESTA IMÓVEL INCLUSIVE O DECLARANTE: **2** 53 CAPITAL REGISTRADO: **Cr\$**

54 COMPOSIÇÃO DO CAPITAL DA PESSOA JURÍDICA: NACIONAL **96** ESTRANGEIRO **4**

10 RESIDENTES

01 NÚMERO TOTAL DE FAMILIAS RESIDENTES NO IMÓVEL: **7**

02 NÚMERO TOTAL DE PESSOAS RESIDENTES NO IMÓVEL: **39**

03 NÚMERO DE DEPENDENTES DO PROPRIETÁRIO RESIDENTES NO IMÓVEL: **—**

04 NÚMERO TOTAL DE CASAS DE MORADIA EXISTENTES NO IMÓVEL: **7**

11 MÃO DE OBRA

05 Nº DE DEPENDENTES DO PROPRIETÁRIO QUE TRABALHAM NO IMÓVEL: **10**

06 Nº DE ASSALARIADOS PERMANENTES QUE TRABALHAM NO IMÓVEL (TOTAL): **—**

07 Nº DE ASSALARIADOS PERMANENTES QUE TRABALHAM PARA O PROPRIETÁRIO: **—**

08 Nº DE ASSALARIADOS PERMANENTES NO IMÓVEL MENORES DE 21 ANOS: **—**

09 Nº DE ASSALARIADOS PERMANENTES NO IMÓVEL MAIORES DE 65 ANOS: **—**

10 Nº MÁXIMO DE ASSALARIADOS NO IMÓVEL QUE TRABALHAM NA ÉPOCA DE MAIORES SERVIÇOS: **18**

12 SITUAÇÃO JURÍDICA DO IMÓVEL

65 DECLARA O IMÓVEL COMO PROPRIETÁRIO? **1** 66 DECLARA O IMÓVEL COMO TITULAR DE DIREITOS REAIS? **1** 67 DECLARA O IMÓVEL COMO TITULAR DE POSSE? **1**

SOMA DAS ÁREAS REGISTRADAS QUE COMPÕEM O IMÓVEL: **255,5 ha**

68 DISCRIMINAÇÃO DOS TÍTULOS REGISTRADOS (SE NECESSÁRIO UTILIZE A FOLHA COMPLEMENTAR)

COMARCA E CARTÓRIO DE REGISTRO	N.º DO REGISTRO	LIVRO	ÁREA CONSTANTE NO DOCUMENTO	ÁREA CORRETORA EM HECTARES
			2206as x 12 EGVA	255,5 ha
				ha
				ha
				ha

69 ORIGEM DA POSSE OU OCUPAÇÃO: **1** **70 ANO DO INÍCIO DA POSSE:** **2** **71 EXISTE ALGUM LITÍGIO QUANTO À POSSE OU OCUPAÇÃO?:** **1** **72 ÁREA DE POSSE OU OCUPAÇÃO:** **2a**

NOTA Havendo mais de uma parcela de área sob posse ou ocupação preencha nos itens 69 e 70 as informações sobre área de posse mais antiga

PARA USO DO INCRA	
FATOR DE CONVERSÃO	13
13 DISTRIBUIÇÃO DAS ÁREAS DO IMÓVEL (ha)	
COM CULTURAS HORTÍFRUTÍFAS	14
COM CULTURAS PERMANENTES	15
COM CULTURAS TEMPORÁRIAS	16
COM PASTAGENS	17
COM PASTOREIO TEMPORÁRIO	18
COM EXTRAÇÃO VEGETAL E OU FLORESTAL	19
SOMA 14 + 15 + 16 + 17 + 18 + 19 =	20
ÁREAS APROPRIADAS MAS NÃO EXPLORADAS	21
ÁREAS INAPROPRIÁVEIS	22
ÁREAS FLORESTAIS DE RESERVA LEGAL	23
ÁREA TOTAL DO IMÓVEL 20 + 21 + 22 + 23 =	24
14 ÁREAS SOB ARRENDAMENTO OU PARCERIA (ha)	
ÁREAS ARRENDADAS	25
ÁREAS EXPLORADAS EM PARCERIA	26
15 VALOR DO IMÓVEL (C\$)	
VALOR DA TERRA NUA	27
VALOR DA CASA DE MORADA E INSTALAÇÕES RECREATIVAS DO PROPRIETÁRIO	28
VALOR DAS DEMAIS CONSTRUÇÕES, INSTALAÇÕES E MELHORAMENTOS	29
VALOR DOS EQUIPAMENTOS	30
VALOR DAS CULTURAS PERMANENTES	31
VALOR DAS ÁRVORES DE FLORESTAS PLANTADAS	32
VALOR DAS PASTAGENS CULTIVADAS E OU MELHORADAS	33
VALOR DAS ANIMAIS	34
VALOR DAS ÁRVORES DE FLORESTAS NATIVAS	35
TOTAL C\$ 27 + 28 + 29 + 30 + 31 + 32 + 33 + 34 + 35 =	36
16 VALORES DA PRODUÇÃO (C\$)	
PRODUÇÃO DAS ÁREAS ARRENDADAS	37
PRODUÇÃO DAS ÁREAS EM PARCERIA	38
PRODUÇÃO DAS ÁREAS EXPLORADAS PELO PROPRIETÁRIO	39
VALOR TOTAL DA PRODUÇÃO 37 + 38 + 39 =	40
DO VALOR TOTAL DA PRODUÇÃO INFORMAR A PARCELA QUE FOI PERDIDA CONSUMIDA OU ESTOCADA	41
DO VALOR TOTAL DA PRODUÇÃO INFORMAR A PARCELA QUE FOI VENDIDA	42
17 PECUÁRIA (Nº DE CABEÇAS)	
BOVINOS E BUFALOS	43
EQUINOS, ASINOS E MULAS	44
OVINOS	45
CAPRINOS	46
SVINOS	47

18 PRODUTOS AGRÍCOLAS		ÁREA COLHIDA (ha)	QUANTIDADE COLHIDA
ABACATE	48		48
BANANA	49		49
CAJUL	50	10.0	50
CHÁ	51		51
COCO DA BAHIA	52		52
LARANJA	53		53
LIMÃO	54		54
MANGA	55		55
PÊSSEGO	56		56
PIRENEIA DO REINO	57		57
TANGERINA	58		58
UVA	59		59
ADAVE OU SAL (FRUTA)	60		60
ALGODÃO ARBÓREO EM CAROÇO	61		61
CAÇAUM AMÊNOCÁ	62		62
CAFE EM COCO	63		63
ABACAXI	64		64
ALHO	65		65
BATATA DOCE	66		66
BATATA INGLESA	67		67
CANA DE AÇÚCAR	68		68
CEROLA	69		69
Tomate	70		70
ALFAFA	71		71
ALGODÃO HERBADEO EM CAROÇO	72	9.0	72
AMENDOIM EM CASCA	73		73
ARROZ DE SEQUEIRO EM GRÃO	74		74
ARROZ DE VAZEA EM GRÃO	75		75
FAVA	76		76
FEIJÃO	77	10.0	77
FUMO (FOLHA SECA)	78		78
JUTA (FIBRA)	79		79
LINHO	80		80
MAMONA	81		81
MANDIOCA	82	10.0	82
MILHO EM GRÃO	83	10.0	83
SOJA	84		84
TRIGO EM GRÃO	85		85
OUTROS PRODUTOS		ÁREA COLHIDA (ha)	QUANTIDADE COLHIDA
P.F.		3.0	
TOTAL ÁREA COLHIDA OUTROS PRODUTOS	86	3.9	

NOTA 1=tonelada (1000 quilos) ha=hectares (10 000m²)

DISCRIMINAÇÃO DAS ÁREAS E CÓDIGOS QUE DERAM ORIGEM A ESTE IMÓVEL

NOTA Leia com atenção o manual antes de preencher este quadro (se necessário utilize a 'folha complementar')

CÓDIGO DO IMÓVEL NO CADASTRO ANTERIOR AO RECADASTRAMENTO 72		ÁREA TOTAL OU PARCIAL CORRESPONDENTE AO CÓDIGO AO LADO QUE CADASTRA EM SEU NOME	PARA USO DO INCRA	
NÚMERO DO IMÓVEL			SIM	NÃO
07	12 01 014 01 015 01	580 m ²	09	<input checked="" type="checkbox"/> 1 X 2
08	12 01 014 01 017 05	400 m ²	09	<input checked="" type="checkbox"/> 1 X 2
09			09	<input type="checkbox"/> 1 X 2

20 INFORMAÇÕES SOBRE OUTROS IMÓVEIS

TOTAL DE IMÓVEIS RURAIS INCLUINDO ESTE QUE POSSUÍ NO MUNICÍPIO NO TODO OU EM PARTE: 00 01

TOTAL DE IMÓVEIS RURAIS INCLUINDO ESTE QUE POSSUÍ NO MUNICÍPIO NO TODO OU EM PARTE: 00 01

SOMA DAS ÁREAS DOS IMÓVEIS RURAIS QUE POSSUÍ NO MUNICÍPIO NO TODO OU EM PARTE: 00 255,5

INFORME NOS QUADROS ABAIXO OS CONDÔMINOS DO IMÓVEL (Se necessário utilize a Folha Complementar)

~~01 NOME DO CONDÔMINO~~ ~~02 I C R~~

~~03 NACIONALIDADE~~ ~~04 ESTADO ONDE NASCEU OU PAÍS DE ORIGEM~~ ~~05 CÓDIGO~~ ~~06 DATA DE NASCIMENTO~~ ~~07 N.º NO CPF (IMPOSTO DE RENDA)~~

~~08 N.º DO DOCUMENTO DE IDENTIDADE~~ ~~09 TIPO DO DOCUMENTO DE IDENTIDADE~~ ~~10 PERCENTAGEM DO IMÓVEL QUE PERTENCE A ESTE CONDÔMINO~~ ~~11 TOTAL DE IMÓVEIS RURAIS INCLUINDO ESTE QUE O CONDÔMINO POSSUÍ NO PAÍS NO TODO OU EM PARTE~~

~~01 NOME DO CONDÔMINO~~ ~~02 I C R~~

~~03 NACIONALIDADE~~ ~~04 ESTADO ONDE NASCEU OU PAÍS DE ORIGEM~~ ~~05 CÓDIGO~~ ~~06 DATA DE NASCIMENTO~~ ~~07 N.º NO CPF (IMPOSTO DE RENDA)~~

~~08 N.º DO DOCUMENTO DE IDENTIDADE~~ ~~09 TIPO DO DOCUMENTO DE IDENTIDADE~~ ~~10 PERCENTAGEM DO IMÓVEL QUE PERTENCE A ESTE CONDÔMINO~~ ~~11 TOTAL DE IMÓVEIS RURAIS INCLUINDO ESTE QUE O CONDÔMINO POSSUÍ NO PAÍS NO TODO OU EM PARTE~~

~~01 NOME DO CONDÔMINO~~ ~~02 I C R~~

~~03 NACIONALIDADE~~ ~~04 ESTADO ONDE NASCEU OU PAÍS DE ORIGEM~~ ~~05 CÓDIGO~~ ~~06 DATA DE NASCIMENTO~~ ~~07 N.º NO CPF (IMPOSTO DE RENDA)~~

~~08 N.º DO DOCUMENTO DE IDENTIDADE~~ ~~09 TIPO DO DOCUMENTO DE IDENTIDADE~~ ~~10 PERCENTAGEM DO IMÓVEL QUE PERTENCE A ESTE CONDÔMINO~~ ~~11 TOTAL DE IMÓVEIS RURAIS INCLUINDO ESTE QUE O CONDÔMINO POSSUÍ NO PAÍS NO TODO OU EM PARTE~~

~~01 NOME DO CONDÔMINO~~ ~~02 I C R~~

~~03 NACIONALIDADE~~ ~~04 ESTADO ONDE NASCEU OU PAÍS DE ORIGEM~~ ~~05 CÓDIGO~~ ~~06 DATA DE NASCIMENTO~~ ~~07 N.º NO CPF (IMPOSTO DE RENDA)~~

~~08 N.º DO DOCUMENTO DE IDENTIDADE~~ ~~09 TIPO DO DOCUMENTO DE IDENTIDADE~~ ~~10 PERCENTAGEM DO IMÓVEL QUE PERTENCE A ESTE CONDÔMINO~~ ~~11 TOTAL DE IMÓVEIS RURAIS INCLUINDO ESTE QUE O CONDÔMINO POSSUÍ NO PAÍS NO TODO OU EM PARTE~~

~~01 NOME DO CONDÔMINO~~ ~~02 I C R~~

~~03 NACIONALIDADE~~ ~~04 ESTADO ONDE NASCEU OU PAÍS DE ORIGEM~~ ~~05 CÓDIGO~~ ~~06 DATA DE NASCIMENTO~~ ~~07 N.º NO CPF (IMPOSTO DE RENDA)~~

~~08 N.º DO DOCUMENTO DE IDENTIDADE~~ ~~09 TIPO DO DOCUMENTO DE IDENTIDADE~~ ~~10 PERCENTAGEM DO IMÓVEL QUE PERTENCE A ESTE CONDÔMINO~~ ~~11 TOTAL DE IMÓVEIS RURAIS INCLUINDO ESTE QUE O CONDÔMINO POSSUÍ NO PAÍS NO TODO OU EM PARTE~~

~~01 NOME DO CONDÔMINO~~ ~~02 I C R~~

~~03 NACIONALIDADE~~ ~~04 ESTADO ONDE NASCEU OU PAÍS DE ORIGEM~~ ~~05 CÓDIGO~~ ~~06 DATA DE NASCIMENTO~~ ~~07 N.º NO CPF (IMPOSTO DE RENDA)~~

~~08 N.º DO DOCUMENTO DE IDENTIDADE~~ ~~09 TIPO DO DOCUMENTO DE IDENTIDADE~~ ~~10 PERCENTAGEM DO IMÓVEL QUE PERTENCE A ESTE CONDÔMINO~~ ~~11 TOTAL DE IMÓVEIS RURAIS INCLUINDO ESTE QUE O CONDÔMINO POSSUÍ NO PAÍS NO TODO OU EM PARTE~~

000169



GABINETE DO MINISTRO EXTRAORDINÁRIO DE POLÍTICA FUNDIÁRIA
 INSTITUTO NACIONAL DE COLONIZAÇÃO E REFORMA AGRÁRIA - INCRA

CERTIFICADO DE CADASTRO DE IMÓVEL RURAL - CCIR 1996/1997

DADOS DO IMÓVEL RURAL

VARZEA COMPRIDA		Código do Imóvel	
ESTRADA MARCO PANACUT		145033 024023 B	
MARCO		CE	
FORMA DE POSSE	PERCENTUAL DE SUPERFÍCIE	PERCENTUAL DE ÁREA FISCAL	CLASSIFICAÇÃO DO IMÓVEL
POSES	80,00	80,00	MINIFUNDIO
VALOR TOTAL EM R\$		VALOR DA POSSE EM R\$	
0,00		8,1	

DADOS DO DECLARANTE

NOME DO DECLARANTE	CPF
MARCEL GOMES DA SILVA	284 278 233-15

DADOS DO CONTROLE

DATA DE EMISSÃO	CAMPO DE APLICAÇÃO	PERCENTUAL DE ATUALIZAÇÃO	VALOR EM R\$	DATA DE EMISSÃO	CODIGO DE PROCESSAMENTO	DATA DE VENCIMENTO
30/10/97	0000710	00,00	0,00	17/06/97	1007000091B	08/10/97

INCRA TAXA DE SERVIÇOS CADASTRAIS

VALOR DE EMISSÃO EM R\$	VALOR DE ATUALIZAÇÃO EM R\$	VALOR DE JUNTAMENTO EM R\$	VALOR TOTAL EM R\$
0,00	2,28	2,28	3,55

PENDÊNCIAS/OBSERVAÇÕES

ESCLARECIMENTOS GERAIS

ESTO DOCUMENTO É VÁLIDO PARA O CADASTRO DE IMÓVEL RURAL, PARA FINS DE REGISTRO, HIPÓTECA, VENDA OU PROMESSA DE VENDA DO IMÓVEL RURAL E PARA HOMOLOGAÇÃO DE PARTILHAS AMIGAS OU JUDICIAIS. NÃO SE CONSIDERARÁ CAUSA "MORTIS" DE ACORDO COM OS PARÁGRAFOS 1º E 2º DO ART. 1.728 DO CC/64. O CADASTRO DE IMÓVEL RURAL NÃO É OBTIDO POR MEIO DE LICITAÇÃO, LEILÃO, AJUÍDO, USUCAÇÃO, ETC. E NAS CONDIÇÕES DE UTILIZAÇÃO E EXPLORAÇÃO DEVE SER OBSERVADA A LEGISLAÇÃO FEDERAL, ESTADUAL, MUNICIPAL DE CADASTRAMENTO-OMC, OU A UNIDADE MUNICIPAL DE CADASTRAMENTO-OMC PARA ATUALIZAÇÃO DE CADASTRO DE IMÓVEL RURAL. O CADASTRO DE IMÓVEL RURAL NÃO CONSTITUI TÍTULO CADASTRAL, MAS LEGITIMANDO DIREITO DE DOMÍNIO OU POSSE CONFORME A LEGISLAÇÃO DE SERVIÇOS CADASTRAIS DO CADASTRO DE IMÓVEL RURAL, DE ACORDO COM O DECRETO Nº 11.947/94 E DECRETO Nº 11.948/92.


TAXA DE SERVIÇOS CADASTRAIS

1- O PRESENTE DOCUMENTO É FORMADO POR DUAS CÓPIAS, SENDO UMA DA EMPRESA BRASILEIRA DE CORREIOS E TELEGRAFOS E OUTRA DA EMPRESA BRASILEIRA DE CORREIOS E TELEGRAFOS EC.
 2- O VALOR PAGO APÓS A DATA DE VENCIMENTO IMPORÁ A MULTA DE 10% MAIS JUROS DE 1% AO MÊS.
 3- O VALOR PAGO EM CÉDULA CONTERÁ O DOCUMENTO, APÓS A CONSERVAÇÃO DO MESMO.
 4- O VALOR DE CADA CÓPIA É DE R\$ 1,77.
 5- O VALOR DE CADA CÓPIA É DE R\$ 1,77.
 6- O VALOR DE CADA CÓPIA É DE R\$ 1,77.
 7- O VALOR DE CADA CÓPIA É DE R\$ 1,77.
 8- O VALOR DE CADA CÓPIA É DE R\$ 1,77.
 9- O VALOR DE CADA CÓPIA É DE R\$ 1,77.
 10- O VALOR DE CADA CÓPIA É DE R\$ 1,77.

AUTENTICAÇÃO MECÂNICA

MARCEL GOMES DA SILVA
 DELEGADO DO CADASTRO DE IMÓVEL RURAL





**BARRAGEM DIAMANTINO II
LEVANTAMENTO CADASTRAL
PROPRIETÁRIO: MANOEL JOÃO HONORATO (MANÉ CORASSA)
LOTE: BD-08**

000171



ESTADO DO CEARÁ
SECRETARIA DOS RECURSOS HÍDRICOS
FICHA PARA LEVANTAMENTO CADASTRAL

I - IMÓVEL

Código do Imóvel BD - 08 Denominação do Imóvel Várzea Comprida

Situação:

Região Norte Distrito Tucunduba Município Marco
 Tempo de ocupação 35 Anos

II - DADOS SOBRE O PROPRIETÁRIO OU POSSEIRO

Nome: Manoel João Honorato Apelido Mané Corassa

Nacionalidade: Brasileira Estrangeira Naturalizado

Naturalidade: Santana do Acaraú/CE Sexo Masculino Feminino

Estado Civil: Casado Solteiro Viuvo
 Desquitado Outros

Data de Nascimento: 13 / 07 / 30 Profissão Aposentado

III - GRAU DE INSTRUÇÃO

Analfabeto Alfabetizado Primário
 Médio Superior

Possui Aposentadoria: Sim Não

Residência do Ocupante: No imóvel Fora do Imóvel

Número do Documento de Identificação: RG N° 925190-85 - SSP/CE

Tipo: Cart Ident Cart Prof T Eleitor
 CPF Cert Nascimento Cert Reserv

Conjunto Familiar (Apenas os familiares residentes no imóvel)

NOME	RELAÇÃO C/ CHEFE	SEXO		IDADE	EST CIVIL	GRADU DE INSTRUÇÃO			
		M	F			ANAL	ALFA	MED	SUP
Raimunda Maria Honorato	Esposa		X	58	Casada	X			

GOVERNO DO ESTADO DO CEARÁ
SECRETARIA DOS RECURSOS HÍDRICOS
COMISSÃO DE AVALIAÇÃO E DESAPROPRIAÇÃO

LAUDO N.º BD - 08

LAUDO DE AVALIAÇÃO DAS BENFEITORIAS E COBERTURA VEGETAL de acordo com o levantamento topográfico e cadastral na área de implantação da bacia hidraulica da Barragem DIAMANTINO II, no município de MARCO, no Estado do Ceará

PROPRIETÁRIO (A) MANOEL JOÃO HONORATO (MANÉ CORASSA)

ITEM	DISCRIMINAÇÃO	UNID	QUANT	VALOR (R\$)	
				UNITÁRIO	TOTAL
	BENFEITORIAS				
01	Cerca de varas trançadas	m	252,00	0,96	241,92
02	Desmatamento	ha	2,30	86,58	199,13
	COBERTURA VEGETAL				
03	Carnaubeiras	pe	30,00	0,30	9,00
TOTAL					450,05

Importa o presente laudo, na quantia de R\$ 450,05
 (quatrocentos e cinquenta reais e cinco centavos)

Comissão de Avaliação e Desapropriação da SRH Fortaleza (CE) em _____

Estamos em total e irrevogavel concordância com os valores acima estipulados

000173

GOVERNO DO ESTADO DO CEARÁ
SECRETARIA DOS RECURSOS HÍDRICOS
COMISSÃO DE AVALIAÇÃO E DESAPROPRIAÇÃO

LAUDO N.º BI - 08

LAUDO DE AVALIAÇÃO DAS TERRAS de acordo com o levantamento topográfico e cadastral na área de implantação da bacia hidráulica da Barragem DIAMANTINO II, no município de MARCO, no Estado do Ceará

PROPRIETÁRIO (A) MANOEL JOÃO HONORATO (MANÉ CORASSA)

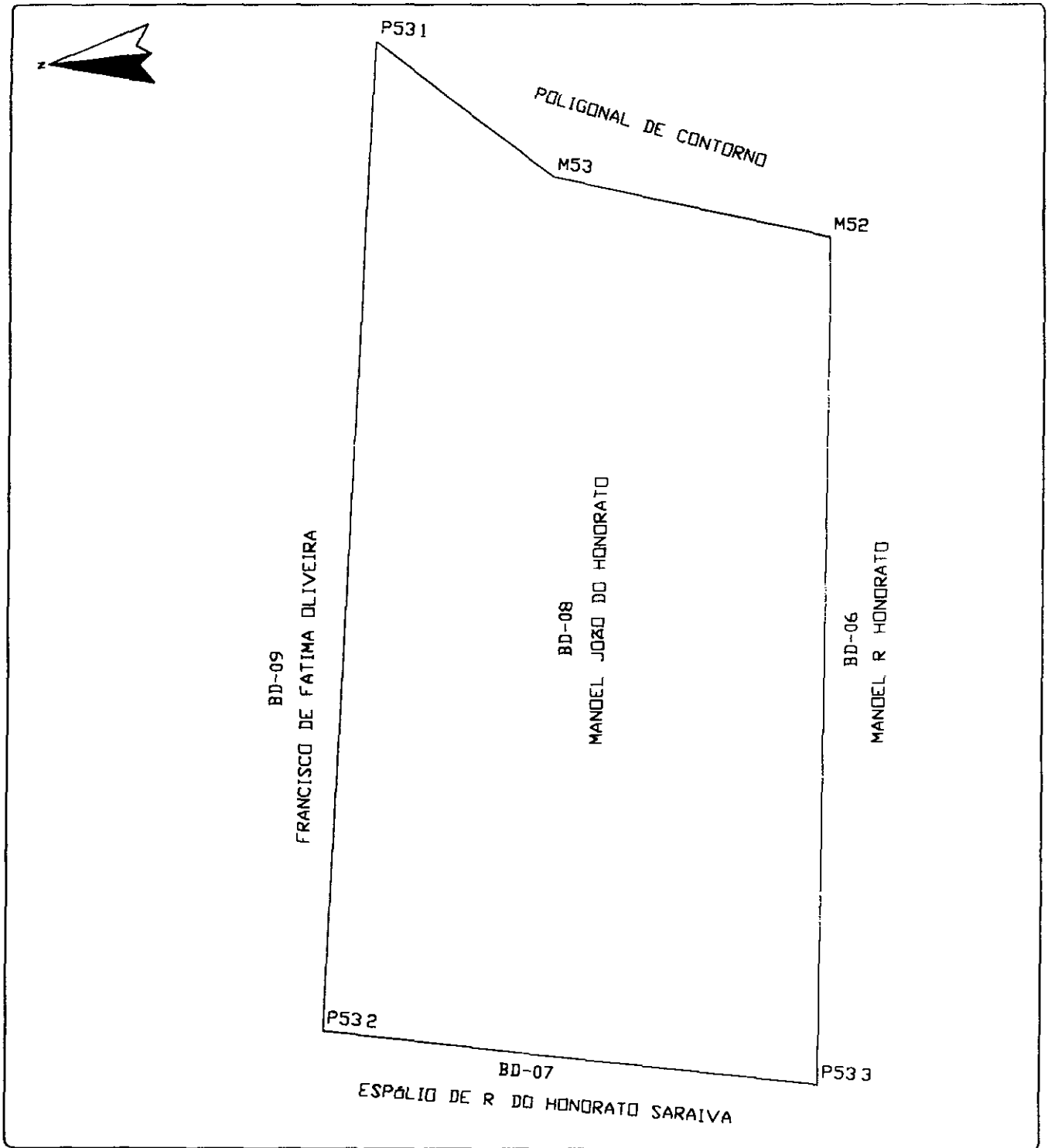
ITEM	DISCRIMINAÇÃO	UNID.	QUANT	VALOR (R\$)	
				UNITÁRIO	TOTAL
	TERRA NUA				
01	Solos aluviais	ha	2,90	100,00	290,00
02	Solos de encosta erodida	ha	2,08	80,00	166,40
TOTAL					456,40

Importa o presente laudo, na quantia de R\$ 456,40
(quatrocentos e cinquenta e seis reais e quarenta centavos)

Comissão de Avaliação e Desapropriação da SRH Fortaleza (CE) em _____

Estamos em total e irrevogável concordância com os valores acima estipulados

000174



GOVERNO DO ESTADO DO CEARÁ



SECRETARIA DOS RECURSOS HIDRICOS

S R H

RESP TÈC CREA

PERIMETRO (m) 972,87

AREA (ha) 4,98

ESCALA

1 2 000

Nº

08/10

LEVANTAMENTO CADASTRAL
PROJETO DIAMANTINO - CE

LOTE BD-08

PROPRIETÁRIO MANOEL JOÃO DO HONORATO

SHS NORDESTE LTDA

VISTO

APROVADO

DATA

JUN/98

Vº

000175



Secretaria dos Recursos Hídricos
CADASTRO DA BARRAGEM DO DIAMANTINO II
Memorial Descritivo

Código do Imóvel:	BD-08	Área (ha):	4,98	Perímetro	972,87
--------------------------	--------------	-------------------	-------------	------------------	---------------

Descrição do Perímetro

	Partindo da estaca		P53 2
ponto inicial, com	coordenada UTM		9 648 923,698 N e 348 976,136 E
deste com azimute	77 ° 39 ' 26 " e distância	340,00	m chega-se ao ponto P53 1
deste com azimute	202 ° 25 ' 17 " e distância	77,00	m chega-se ao ponto M53
deste com azimute	177 ° 17 ' 6 " e distância	96,40	m chega-se ao ponto M52
deste com azimute	255 ° 30 ' 22 " e distância	290,00	m chega-se ao ponto P53 3
deste com azimute	350 ° 58 ' 44 " e distância	169,47	m chega-se ao ponto P53 2
ponto inicial deste	perímetro		

Página 01 de 01

000176

Secretaria dos Recursos Hídricos
CADASTRO DA BARRAGEM DO DIAMANTINO II
Relatório de Cálculo da Poligonal

Código do Imóvel: BD-08		Área (ha) 4,98		Perímetro. 972,87		
Índice	Azimute		Distância	Coordenadas		Alinhamento
	G	° M S "		N	E	
1	Partida			N	9 648 923,698	P53 2
				E	348 976,136	
2	77 ° 39 ' 26 "		340,00	N	9 648 996,376	P53 1
				E	349 308,278	
3	202 ° 25 ' 17 "		77,00	N	9 648 925,192	M53
				E	349 278,907	
4	177 ° 17 ' 6 "		96,40	N	9 648 828,901	M52
				E	349 283,473	
5	255 ° 30 ' 22 "		290,00	N	9 648 756,322	P53 3
				E	349 002,709	
6	350 ° 58 ' 44 "		169,47	N	9 648 923,698	P53 2
				E	348 976,136	

CONFRONTAÇÕES:

NORTE: FRANCISCO DE FÁTIMA OLIVEIRA (BD-09)

SUL: ESPÓLIO DE MANOEL RAIMUNDO HONORATO (BD-06)

LESTE: POLIGONAL DE CONTORNO

OESTE: ESPÓLIO DE RAIMUNDO HONORATO SARAIVA (BD-07)

ESTADO DO CEARÁ
PODER JUDICIÁRIO

COMARCA MARCO
CARTORIO 1º OFICIO

MANDADO DE REGISTRO DE IMÓVEL USUCAPIDO

O doutor SILVIA SOARES DE SÁ NOBREGA Juiz
de Direito da Comarca de Marco, Estado do Ceará.

MANDA o Senhor Oficial do Registro de Imóveis desta cidade, ou
Oficial dos Registros Públicos de MARCO/CEARÁ
a quem este for apresentado que, em cumprimento ao presente, extraído da Ação
de Usucapião de Terras Particulares abaixo caracterizado, EFETUE O REGISTRO DO
IMÓVEL, infra descrito, de conformidade com a sentença, cuja cópia segue em ane-
xo como parte integrante deste Mandado e demais dados a seguir:

Nº DO PROCESSO 404/93 VALOR DO IMÓVEL R\$ 10.000.000,00

ADQUIRENTE(S) E QUALIFICAÇÃO
MANUEL JOÃO HONORATO e RAIMUNDA MARIA HONORATO, brasileiro, ca-
sado, ele agricultor, ela do lar, residentes e domiciliadas nes-
sa cidade de Marco, Estado do Ceará, no lugar "VÁRZEA COMPRIDA"

JUIZ(A) DE DIREITO PROLATOR(A) DA SENTENÇA
DRA. SILVIA SOARES DE SÁ NOBREGA

DATA DA SENTENÇA 04/05/1994 TRANSITO EM JULGADO 19/05/1994

OBSERVAÇÕES

DESCRIÇÃO DO IMÓVEL
Um imóvel rural com uma área de 46,4718 ha, extremados-e ao
Norte com Francisco de Matias Oliveira por onde mede 2.190,00mts
ao Sul com Manuel Raimundo Honorato por onde mede 2.190,00 mt s.
ao Leste com a reta do Riacho Inhanduba medindo 212m20cm e,
ao Oeste com Manuel Gomes da Silveira por onde mede 212m20cm

com tres casas residenciais, casa de farinha, cercado de arame
 plantação de cajueiros, e demais benfeitorias .*.~*.~*.~*.~*.~*.~*.
 OBSERVADO S OS REQUISITO S LEGAIS DA MATRICULA, à vista deste
 o Sr. Oficial do Registro de Imóveis desta Comarca, proceda o
 Registro do imóvel acima descrito em nome dos requerentes.
 CUMpra-SE NA FORMA DA LEI. Dado e passado nesta cidade e comar
 ca de Marco, Estado do Ceará, aos dezenove (19) dias do mês de
maio do ano de mil novecentos e noventa e quatro (1.994). Eu
PARSIPAL SILVA NEVES, 1º Tabelião, escrevi, subscrevi e assi-
 no.

Silvia Soares de Sá Nobrega

Silvia Soares de Sá Nobrega
 Juiza Substituta

DR. INVALDO
 00,000.
 CARTÓRIO LEORNE
 Pça. José Leorne Neto - Tab. 2º - MARCO

Reconheço a firma devida de

Silvia Soares de Sá
Nobrega

Dou fé Marco, 19 / 05 / 1994

Em testemunha da da verdade.

José Leorne Neto - Tabelião

Número de ordem 1.502 Protocolo

Folhas 167 nº 01

DR. INVALDO
 12 horas
 Marco 19 de MAIO de 1994

O Oficial do Registro

Registrado e Matricula nº 1/932 às fls. 032

livro nº 2-C Dou fé.

Marco, 19 de MAIO de 1994

O Oficial do Registro

000179

CARTÓRIO LEORNE
 JOSÉ LEORNE NETO
 2º Tabelião e Escrivão

MATRÍCULA

(932)

FOLHA

(032)

BD-08
BD-0811

OFICIAL DE REGISTRO DE IMÓVEIS

Comarca de Marco - Ceará

CARTÓRIO LEORNE

Pça Rodrigues Bastos, S/N

LIVRO N 2 - C REGISTRO GERAL

Marco-Ce., 19 de maio de 1.994.

IMÓVEL:- Uma gleba de terra, sita no lugar denominado "Várzea Comprida", Município de Marco, Estado do Ceará, medindo e extremado-se: ao Norte, por onde mede 2.190m00, (dois mil, cento e nove metros) e extrema com terras de Francisco de Fátima Oliveira; ao Sul, por onde mede 2.190m00 (dois mil e cento e noventa metros) e extrema com terras de Manuel Ramundo Honorato; ao Leste, por onde mede 212m20cm (duzentos e doze metros e vinte centímetros) e extrema com a reta da meia légua do Riacho Inharduba e ao Oeste, por onde mede 212m20cm (duzentos e doze metros e vinte centímetros) e extrema com terras de Manuel Gomes da Silva, equivalente a 46,4718 (quarenta e seis hectares, quarenta e sete áres e dezoito centiáres); com todas as benfeitorias, dentre elas: três (03) casas residenciais, uma casa de farinha, um cercado de arame farpado com três (03) fios, plantação de mais ou menos um hectare de cajueiro, roçados e capoeira de roça. **REGISTRO ANTERIOR:-** Registrada anteriormente no Cartório do Registro Imobiliário da Comarca de Santana do Acaraú sob nº 797, às fls. 23 do Livro 3º-G, nº 939. Dou fé.x.

O Oficial:-

01/932 - Em, 19 de maio de 1.994.

TÍTULO:- Usucapião. **FORMA DE TÍTULO:-** Mandado de Usucapião de 19 de maio de 1.994, extraído dos autos de Ação de Usucapião nº 404/93 do Cartório do 2º Ofício, desta Comarca. **SENTENÇA:-** de 04 de maio de 1.994 de MM. Juíza Dra. Silvia Soares de Sá Nóbrega, a qual transitou em julgado em 19 de maio de 1.994. **ADQUIRENTE:-** MANOEL JOÃO HONORATO e sua mulher RAIMUNDA MARIA HONORATO, brasileiros, casados, ele agricultor, ela do lar, residentes e domiciliados no lugar denominado "Várzea Comprida", Município de Marco-Ce., inscritos no CPF(MP) único sob nº 512.208.143-34. **IMÓVEL:-** O acima matriculado. **VALOR:-** Cr\$ 10.000.000,00 (dez milhões de cruzeiros). **CONDIÇÕES:-** Não consta. Dou fé.x.

O Oficial:-

CARTÓRIO LEORNE
Pça Rodrigues Bastos, S/N
MARCO - CEARÁ

A presente cópia fotostática confere com o original

Dou Fé. Marco, 19 de maio de 1994

Em testemunha da verdade

José Leorne - Tábua

**BARRAGEM DIAMANTINO II
LEVANTAMENTO CADASTRAL
PROPRIETÁRIO: MANOEL JOÃO HONORATO (MANÉ CORASSA)
LOTE: BD-08/1**

000181

**ESTADO DO CEARÁ
SECRETARIA DOS RECURSOS HÍDRICOS
FICHA PARA LEVANTAMENTO CADASTRAL**

I - IMÓVEL

Código do Imóvel BD - 08/1 Denominação do Imóvel Várzea Comprida

Situação:

Região Norte Distrito Tucunduba Município Marco
Tempo de ocupação 35 Anos

II - DADOS SOBRE O MORADOR OU BENFEITOR

Nome: Manoel João Honorato Apelido Mané Corassa

Nacionalidade: Brasileira Estrangeira Naturalizado

Naturalidade: Santana do Acaraú/CE Sexo Masculino Feminino

Estado Civil: Casado Solteiro Viuvo
 Desquitado Outros

Data de Nascimento: 13 / 07 / 30 Profissão Aposentado

III - GRAU DE INSTRUÇÃO

Analfabeto Alfabetizado Primário
 Médio Superior

Possui Aposentadoria: Sim Não

Residência do Ocupante: No imóvel Fora do Imóvel

Número do Documento de Identificação: RG N° 925190-85 - SSP/CE

Tipo: Cart Ident Cart Prof T Eleitor
 CPF Cert Nascimento Cert Reserv

Conjunto Familiar (Apenas os familiares residentes no imóvel)

NOME	RELAÇÃO C/ CHEFE	SEXO		IDADE	EST CIVIL	GRADU DE INSTRUÇÃO			
		M	F			ANAL	ALFA	MED	SUP
Raimunda Maria Honorato	Esposa		X	58	Casada	X			

GOVERNO DO ESTADO DO CEARÁ
SECRETARIA DOS RECURSOS HÍDRICOS
COMISSÃO DE AVALIAÇÃO E DESAPROPRIAÇÃO

LAUDO N.º BD - 08/1

LAUDO DE AVALIAÇÃO DAS BENFEITORIAS E COBERTURA VEGETAL de acordo com o levantamento topográfico e cadastral na área de implantação da bacia hidraulica da Barragem **DIAMANTINO II**, no municipio de **MARCO**, no Estado do Ceara

PROPRIETÁRIO (A) **MANOEL JOÃO HONORATO (MANÉ CORASSA)**

ITEM	DISCRIMINAÇÃO	UNID.	QUANT	VALOR (R\$)	
				UNITÁRIO	TOTAL
01	BENFEITORIAS Cerca de arame farpaado com 3 fios	m	115,00	1,08	124,20
02	COBERTURA VEGETAL Carnaubeiras	pé	36,00	0,30	10,80
TOTAL					135,00

Importa o presente laudo, na quantia de R\$ 135,00
(cento e trinta e cinco reais)

Comissão de Avaliação e Desapropriação da SRH Fortaleza (CE) em _____

Estamos em total e irrevogável concordância com os valores acima estipulados

000183



ESTADO DO CEARÁ
SECRETARIA DOS RECURSOS HÍDRICOS
FICHA PARA LEVANTAMENTO CADASTRAL

I - IMÓVEL

Código do Imóvel BD - 08/1 A Denominação do Imóvel Várzea Comprida

Situação:

Região Norte Distrito Tucunduba Município Marco
 Tempo de ocupação 25 Anos

II - DADOS SOBRE O PROPRIETÁRIO OU POSSEIRO

Nome: Manoel Pedro dos Santos Apelido _____

Nacionalidade: Brasileira Estrangeira Naturalizado

Naturalidade: Marco/CE Sexo Masculino Feminino

Estado Civil: Casado Solteiro Viuvo
 Desquitado Outros

Data de Nascimento: 24 / 12 / 49 Profissão Agricultor

III - GRAU DE INSTRUÇÃO

Analfabeto Alfabetizado Primário
 Médio Superior

Possui Aposentadoria: Sim Não

Residência do Ocupante: No imóvel Fora do Imóvel

Número do Documento de Identificação: RG N° 1532104-88 - SSP/CE

Tipo: Cart Ident Cart Prof T Eleitor
 CPF Cert Nascimento Cert Reserv

Conjunto Familiar (Apenas os familiares residentes no imóvel)

NOME	RELAÇÃO C/ CHEFE	SEXO		IDADE	EST CIVIL	GRADU DE INSTRUÇÃO			
		M	F			ANAL	ALFA	MED	SUP
Terezina Silva Santos	Esposa		X	42	Casada		X		
Raimundo Nonato Santos	Filho	X		21	Solt		X		
João Paulo Santos	Filho	X		17	Solt	X			
Antônio José Santos	Filho	X		13	Solt		X		
Maria Natalina Santos	Filha		X	10	Solt		X		
Maria Aparecida Santos	Filha		X	09	Solt		X		
Antônio Alexandre Santos	Filho	X		03	Solt	X			

GOVERNO DO ESTADO DO CEARÁ
SECRETARIA DOS RECURSOS HÍDRICOS
COMISSÃO DE AVALIAÇÃO E DESAPROPRIAÇÃO

LAUDO N.º BD - 08/1.A

LAUDO DE AVALIAÇÃO DAS BENFEITORIAS E COBERTURA VEGETAL de acordo com o levantamento topográfico e cadastral na área de implantação da bacia hidráulica da Barragem DIAMANTINO II, no município de MARCO, no Estado do Ceara

BENFEITOR (A) MANOEL PEDRO DOS SANTOS
 PROPRIETÁRIO (A) MANOEL JOÃO HONORATO (MANÉ CORASSA)

ITEM	DISCRIMINAÇÃO	UNID.	QUANT	VALOR (R\$)	
				UNITÁRIO	TOTAL
BENFEITORIAS					
01	Casa em alvenaria de tijolo, rebocada interna e externamente, coberta com telha comum, piso de cimento	m ²	52,78	30,12	1 589,73
02	Ponto comercial em alvenaria de tijolo, rebocada interna e externamente, coberta com telha comum, piso de cimento	m ²	44,20	30,12	1 331,30
03	Quadro de distribuição de energia	un	1,00	59,88	59,88
04	Ponto de energia	un	5,00	10,22	51,10
05	Cobertura com telha comum	m ²	3,57	6,39	22,81
06	Cerca de arame farpado com 3 fios	m	88,00	1,08	95,04
07	Cerca de varas trançadas	m	148,00	0,96	142,08
COBERTURA VEGETAL					
08	Ateiras	pe	2,00	8,70	17,40
TOTAL					3 309,35

Importa o presente laudo, na quantia de R\$ 3 309,35
 (três mil, trezentos e nove reais e trinta e cinco centavos)

Comissão de Avaliação e Desapropriação da SRH Fortaleza (CE) em _____

Estamos em total e irrevogável concordância com os valores acima estipulados

000185

GOVERNO DO ESTADO DO CEARÁ
SECRETARIA DOS RECURSOS HÍDRICOS
COMISSÃO DE AVALIAÇÃO E DESAPROPRIAÇÃO

LAUDO N.º BI - 08/1

LAUDO DE AVALIAÇÃO DAS TERRAS de acordo com o levantamento topográfico e cadastral na área de implantação da bacia hidráulica da Barragem DIAMANTINO II, no município de MARCO, no Estado do Ceará

PROPRIETÁRIO (A) MANOEL JOÃO HONORATO (MANÉ CORASSA)

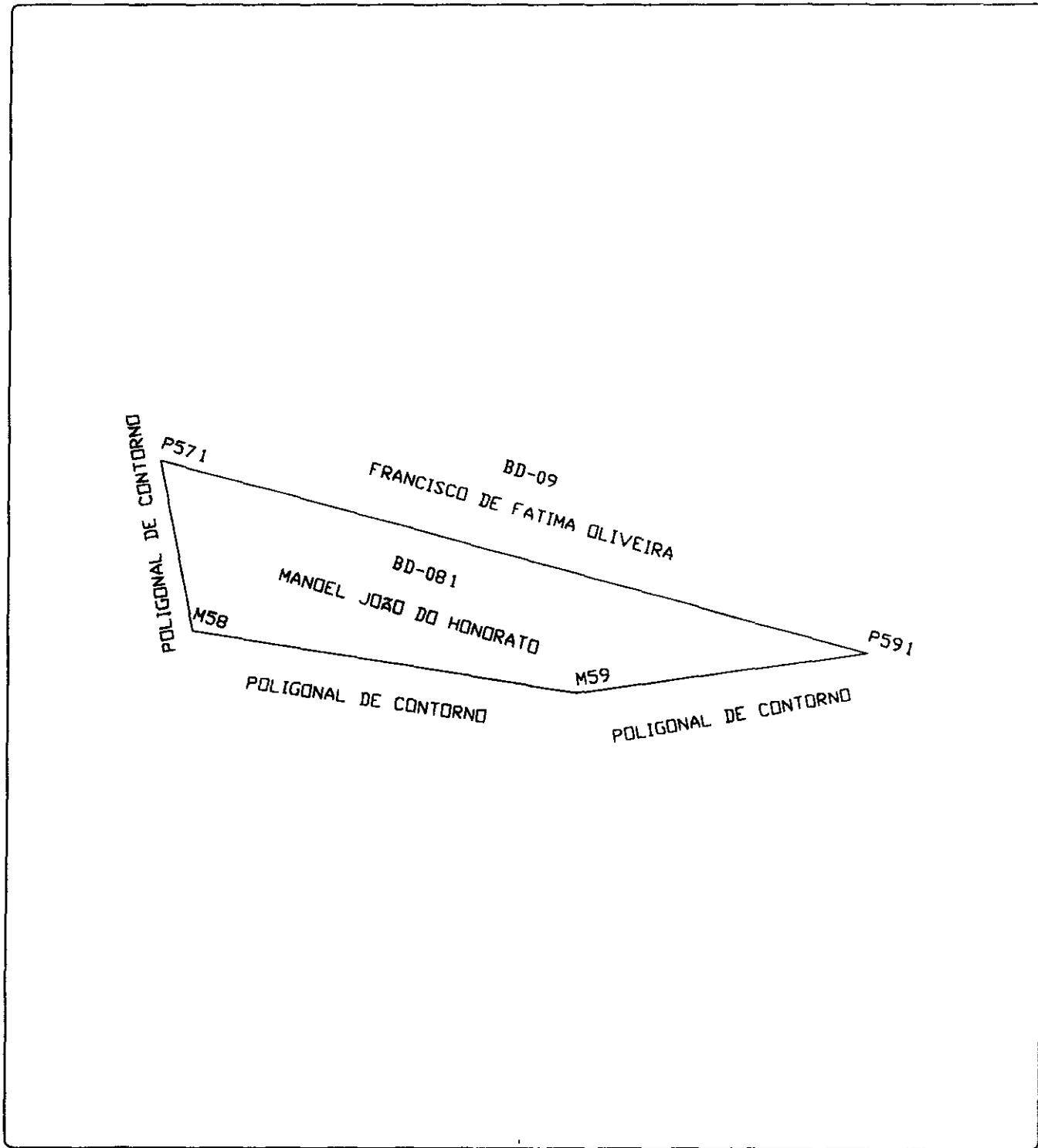
ITEM	DISCRIMINAÇÃO	UNID.	QUANT	VALOR (R\$)	
				UNITÁRIO	TOTAL
	TERRA NUA				
01	Solos aluviais	ha	0,50	100,00	50,00
02	Solos de encosta erodida	ha	0,36	80,00	28,80
TOTAL					78,80

Importa o presente laudo, na quantia de R\$ 78,80 (setenta e oito reais e oitenta centavos)

Comissão de Avaliação e Desapropriação da SRH Fortaleza (CE) em _____

Estamos em total e irrevogável concordância com os valores acima estipulados

000186



GOVERNO DO ESTADO DO CEARÁ



SECRETARIA DOS RECURSOS HIDRICOS

S R H

RESP TEC CREA

PERÍMETRO (m) 540 90

AREA (ha) 0 86

ESCALA

1 2 000

Nº

09/10

LEVANTAMENTO CADASTRAL
PROJETO DIAMANTINO - CE

LOTE BD-08 1

PROPRIETARIO MANOEL JOÃO DO HONORATO

SHS NORDESTE LTDA

VISTO

APROVADO

DATA

JUN/98

Nº

000187



Secretaria dos Recursos Hídricos
CADASTRO DA BARRAGEM DO DIAMANTINO II
Memorial Descritivo

Código do Imóvel: BD-08.1 **Área (ha):** 0,86 **Perímetro:** 540,89

Descrição do Perímetro

	Partindo da estaca	P57 1	
ponto inicial, com	coordenada UTM	9 649 035,735 N e 349 672.506 E	
deste com azimute	83 ° 49 ' 56 " e distância	249,47 m	chega-se ao ponto P59 1
deste com azimute	240 ° 41 ' 11 " e distância	100,00 m	chega-se ao ponto M59
deste com azimute	257 ° 50 ' 13 " e distância	132,30 m	chega-se ao ponto M58
deste com azimute	327 ° 48 ' 30 " e distância	59,12 m	chega-se ao ponto P57 1
ponto inicial deste	perímetro		



Secretaria dos Recursos Hídricos
CADASTRO DA BARRAGEM DO DIAMANTINO II
Relatório de Cálculo da Poligonal

Código do Imóvel: BD-08.1		Área (ha): 0,86		Perímetro: 540,89	
Índice	Azimute	Distância	Coordenadas		Alinhamento
	G ° M ' S "		N	E	
1	Partida		N	9 649 035,735	P57 1
			E	349 672,506	
2	83 ° 49 ' 56 "	249,47	N	9 649 062,538	P59 1
			E	349 920,535	
3	240 ° 41 ' 11 "	100,00	N	9 649 013,576	M59
			E	349 833,334	
4	257 ° 50 ' 13 "	132,30	N	9 648 985,701	M58
			E	349 704,004	
5	327 ° 48 ' 30 "	59,12	N	9 649 035,735	P57 1
			E	349 672,506	

CONFRONTAÇÕES:

NORTE: FRANCISCO DE FÁTIMA OLIVEIRA (BD-09)

SUL: POLIGONAL DE CONTORNO

LESTE: POLIGONAL DE CONTORNO

OESTE: POLIGONAL DE CONTORNO



**BARRAGEM DIAMANTINO II
LEVANTAMENTO CADASTRAL
PROPRIETÁRIO: FRANCISCO DE FÁTIMA OLIVEIRA
LOTE: BD-09**

000130



ESTADO DO CEARÁ
SECRETARIA DOS RECURSOS HÍDRICOS
FICHA PARA LEVANTAMENTO CADASTRAL

I - IMÓVEL

Código do Imóvel BD - 09 Denominação do Imóvel Várzea Alegre

Situação:

Região Norte Distrito Tucunduba Município Marco

Tempo de ocupação 10 Anos

II - DADOS SOBRE O PROPRIETÁRIO OU POSSEIRO

Nome: Francisco de Fátima Oliveira Apelido _____

Nacionalidade: Brasileira Estrangeira Naturalizado

Naturalidade: Marco/CE Sexo Masculino Feminino

Estado Civil: Casado Solteiro Viuvo
 Desquitado Outros

Data de Nascimento: 14 / 09 / 54 Profissão Agricultor

III - GRAU DE INSTRUÇÃO

Analfabeto Alfabetizado Primário
 Médio Superior

Possui Aposentadoria: Sim Não

Residência do Ocupante: No imóvel Fora do Imóvel

Número do Documento de Identificação: RG N° 637924-83 - SSP/CE

Tipo: Cart Ident Cart Prof T Eleitor
 CPF Cert Nascimento Cert Reserv

Conjunto Familiar (Apenas os familiares residentes no imóvel)

NOME	RELAÇÃO C/ CHEFE	SEXO		IDADE	EST CIVIL	GRADU DE INSTRUÇÃO			
		M	F			ANAL	ALFA	MED	SUP
Maria Neuma H Oliveira	Esposa		X	35	Casada	X			

GOVERNO DO ESTADO DO CEARÁ
SECRETARIA DOS RECURSOS HÍDRICOS
COMISSÃO DE AVALIAÇÃO E DESAPROPRIAÇÃO

LAUDO N.º BD - 09

LAUDO DE AVALIAÇÃO DAS BENFEITORIAS E COBERTURA VEGETAL de acordo com o levantamento topográfico e cadastral na área de implantação da bacia hidráulica da Barragem **DIAMANTINO II**, no município de **MARCO**, no Estado do Ceará

PROPRIETÁRIO (A) FRANCISCO DE FÁTIMA OLIVEIRA

ITEM	DISCRIMINAÇÃO	UNID.	QUANT.	VALOR (R\$)	
				UNITÁRIO	TOTAL
BENFEITORIAS					
01	Cerca de arame farpado com 3 fios	m	260,00	1,08	280,80
02	Cerca de varas trançadas com 2 fios	m	312,00	1,20	374,40
03	Cerca de varas trançadas com 1 fio	m	45,00	1,08	48,60
COBERTURA VEGETAL					
04	Ateiras	pé	50,00	8,70	435,00
05	Cajueiros	pé	25,00	20,51	512,75
06	Carnauberas	pé	300,00	0,30	90,00
TOTAL					1 741,55

Importa o presente laudo, na quantia de R\$ 1 741,55
(hum mil, setecentos e quarenta e um reais e cinquenta e cinco centavos)

Comissão de Avaliação e Desapropriação da SRH Fortaleza (CE) em _____

Estamos em total e irrevogável concordância com os valores acima estipulados

000192

GOVERNO DO ESTADO DO CEARÁ
SECRETARIA DOS RECURSOS HÍDRICOS
COMISSÃO DE AVALIAÇÃO E DESAPROPRIAÇÃO

LAUDO N.º BI - 09

LAUDO DE AVALIAÇÃO DAS TERRAS de acordo com o levantamento topográfico e cadastral na área de implantação da bacia hidráulica da Barragem **DIAMANTINO II**, no município de **MARCO**, no Estado do Ceará

PROPRIETÁRIO (A) FRANCISCO DE FÁTIMA OLIVEIRA

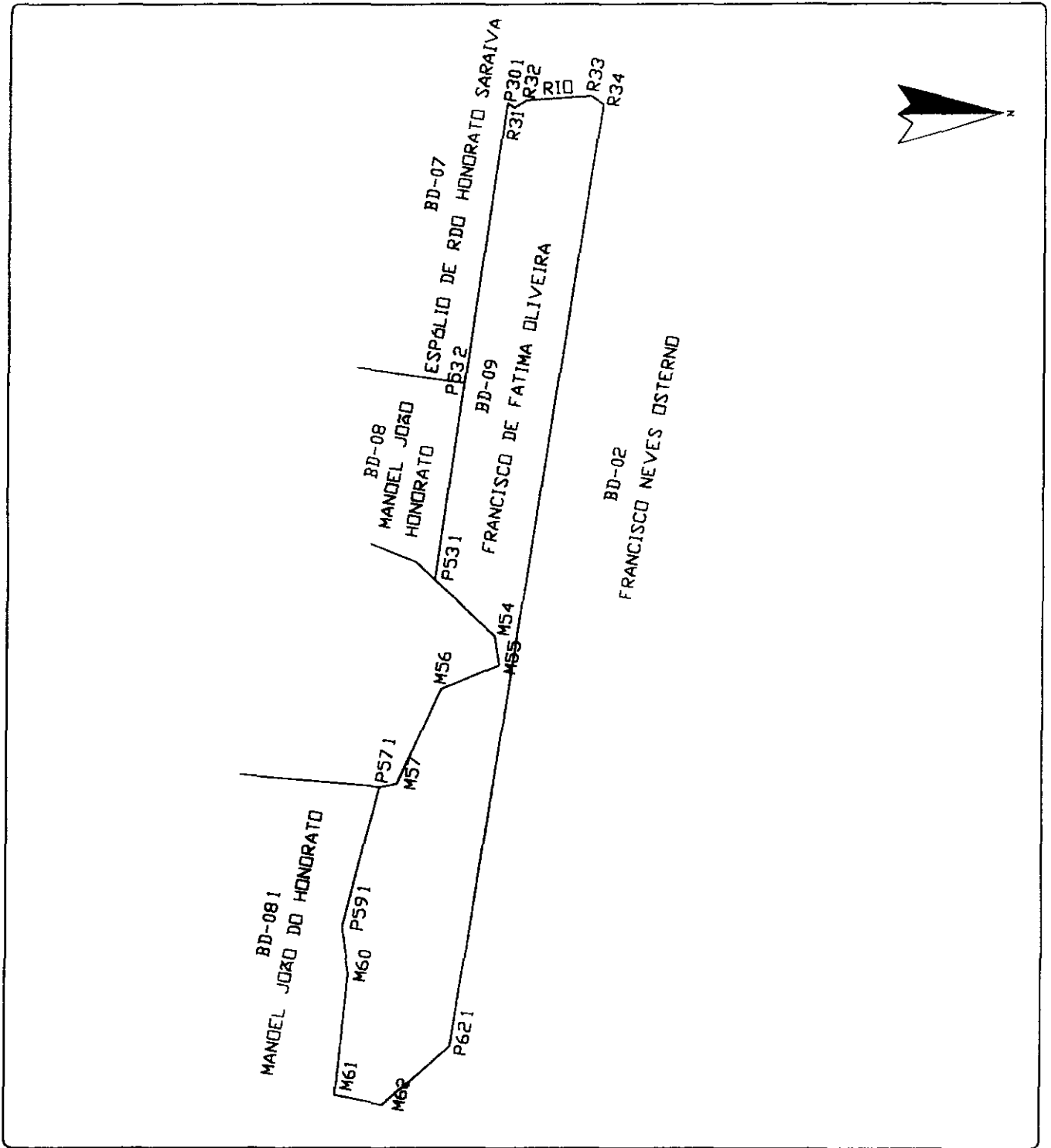
ITEM	DISCRIMINAÇÃO	UNID.	QUANT.	VALOR (R\$)	
				UNITÁRIO	TOTAL
	TERRA NUA				
01	Solos aluviais	ha	16,20	100,00	1 620,00
02	Solos de encosta erodida	ha	10,92	80,00	873,60
TOTAL					2 493,60

Importa o presente laudo, na quantia de R\$ 2 493,60
 (dois mil, quatrocentos e noventa e três reais e sessenta centavos)

Comissão de Avaliação e Desapropriação da SRH Fortaleza (CE) em _____

Estamos em total e irrevogável concordância com os valores acima estipulados

000193



GOVERNO DO ESTADO DO CEARÁ



SECRETARIA DOS RECURSOS HÍDRICOS

S R H

RESP TÊC CREA

PERÍMETRO (m) 3914 03

ÁREA (ha) 27 12

ESCALA

1 10 000

Nº

10/10

LEVANTAMENTO CADASTRAL
PROJETO DIAMANTINO - CE

LOTE BD-09

PROPRIETÁRIO FRANCISCO DE FÁTIMA OLIVEIRA

SHS NORDESTE LTDA

VISTO

APROVADO

DATA

JUN/98

Nº

000194



Secretaria dos Recursos Hídricos
CADASTRO DA BARRAGEM DO DIAMANTINO II
Memorial Descritivo

Código do Imóvel.	BD-09	Área (ha):	27,12	Perímetro	3.914,02
--------------------------	--------------	-------------------	--------------	------------------	-----------------

Descrição do Perímetro

	Partindo da estaca		R34
ponto inicial, com	coordenada UTM	9 648 973.922 N e	348 444.846 E
deste com azimute	78 ° 21 ' 59 " e distância	1 632,52	m chega-se ao ponto P62 1
deste com azimute	118 ° 11 ' 37 " e distância	153,00	m chega-se ao ponto M62
deste com azimute	171 ° 10 ' 42 " e distância	82,80	m chega-se ao ponto M61
deste com azimute	255 ° 48 ' 47 " e distância	121,00	m chega-se ao ponto M60
deste com azimute	248 ° 48 ' 44 " e distância	165,44	m chega-se ao ponto P59 1
deste com azimute	265 ° 10 ' 15 " e distância	249,47	m chega-se ao ponto P57 1
deste com azimute	328 ° 32 ' 45 " e distância	30,28	m chega-se ao ponto M57
deste com azimute	274 ° 5 ' 15 " e distância	178,50	m chega-se ao ponto M56
deste com azimute	317 ° 4 ' 36 " e distância	106,50	m chega-se ao ponto M55
deste com azimute	241 ° 29 ' 56 " e distância	50,00	m chega-se ao ponto M54
deste com azimute	203 ° 17 ' 0 " e distância	141,49	m chega-se ao ponto P53 1
deste com azimute	258 ° 10 ' 36 " e distância	340,00	m chega-se ao ponto P53 2
deste com azimute	258 ° 10 ' 40 " e distância	486,56	m chega-se ao ponto P30 1
deste com azimute	14 ° 28 ' 45 " e distância	14,00	m chega-se ao ponto R31
deste com azimute	307 ° 12 ' 13 " e distância	25,50	m chega-se ao ponto R32
deste com azimute	337 ° 4 ' 3 " e distância	109,80	m chega-se ao ponto R33
deste com azimute	13 ° 12 ' 53 " e distância	25,79	m chega-se ao ponto R34
ponto inicial deste	perímetro		

Secretaria dos Recursos Hídricos
CADASTRO DA BARRAGEM DO DIAMANTINO II
Relatório de Cálculo da Poligonal

Código do Imóvel.	BD-09	Área (ha). 27,12	Perímetro 3 914,02		
Índice	Azimute	Distância	Coordenadas		Alinhamento
	G ° M ' S "		N	E	
1	Partida		N	9 648 973,922	R34
			E	348 444,846	
2	78 ° 21 ' 59 "	1 632,52	N	9 648 307,321	P62 1
			E	350 042,958	
3	118 ° 11 ' 37 "	153,00	N	9 649 236,283	M62
			E	350 178,467	
4	171 ° 10 ' 42 "	82,80	N	9 649 154,479	M61
			E	350 191,271	
5	255 ° 48 ' 47 "	121,00	N	9 649 123,747	M60
			E	350 074,240	
6	248 ° 48 ' 44 "	165,44	N	9 649 062,538	P59 1
			E	349 920,535	
7	265 ° 10 ' 15 "	249,47	N	9 649 035,735	P57 1
			E	349 672,506	
8	328 ° 32 ' 45 "	30,28	N	9 649 061,353	M57
			E	349 656,369	
9	274 ° 5 ' 15 "	178,50	N	9 649 073,887	M56
			E	349 478,310	
10	317 ° 4 ' 36 "	106,50	N	9 649 151,832	M55
			E	349 405,736	
11	241 ° 29 ' 56 "	50,00	N	9 649 127,179	M54
			E	349 362,235	
12	203 ° 17 ' 0 "	141,49	N	9 648 996,376	P53 1
			E	349 308,278	
13	258 ° 10 ' 36 "	340,00	N	9 648 923,698	P53 2
			E	348 976,136	
14	258 ° 10 ' 40 "	486,56	N	9 648 819,692	P30 1
			E	348 500,818	
15	14 ° 28 ' 45 "	14,00	N	9 648 833,254	R31
			E	348 504,271	
16	307 ° 12 ' 13 "	25,50	N	9 648 848,482	R32
			E	348 483,817	
17	337 ° 4 ' 3 "	109,80	N	9 648 948,761	R33
			E	348 439,103	
18	13 ° 12 ' 53 "	25,79	N	9 648 973,922	R34
			E	348 444,846	

CONFRONTAÇÕES:

NORTE FRANCISCO NEVES OSTERNO (BD-02)

SUL ESPÓLIO DE RAIMUNDO HONORATO SARAIVA (BD-07), MANOEL JOÃO HONORATO (BD-08) E (BD-08 1)

LESTE. POLIGONAL DE CONTORNO

OESTE. RIACHO INHANDUBA

MATRICULA

(931)

FOLHA

(031)

BD-09

OFICIAL DE REGISTRO DE IMOVEIS

Comarca de Marco - Ceara

CARTÓRIO LEORNE

Pça Rodrigues Bastos S/N

LIVRO N 2 - C REGISTRO GERAL

Marco-Ce., 16 de maio de 1.994.

IMÓVEL:- Uma gleba de terra, sita no lugar denominado "Varzea Comprida", início de Marco, Estado do Ceará, medindo e extremando-se: ao Norte, onde mede 2.640m00 (dois mil e seiscentos e quarenta metros) e extrema com terras de Francisco Neves Osterno; ao Sul, por onde mede 2.640m00 (dois mil e seiscentos e quarenta metros) e extrema com terras de Manuel Gomes da Silva e Manuel João Honorato; ao Leste, por onde mede 165m00 (cento e sessenta e cinco metros) e extrema com a reta da meia légua do Riacho Inhanduba e ao Oeste, por onde mede 165m00 (cento e sessenta e cinco metros) e extrema com o Riacho Inhanduba, com uma área total de 43h56a (quarenta e três hectares e cinquenta e seis áres), com todas as benfeitorias nela existentes. **REGISTRO ANTERIOR:-** Registrada anteriormente no Cartório do Registro Imobiliário da Comarca de Santana do Acaraú-Ce., sob nº 197, às fls. 23 do Livro 32-G, em 1939. Dou fé.x.x.x.x.x.x.x.x.x.x.x.x.x.x.x.

O Oficial:-

16 de maio de 1.994.

Mandado de 09 de março de 1.994, ex

no nº 319/93 deste Cartório do 2º Ofi-

da Comarca. **SENTENÇA:-** de 22 de fevereiro de 1994 da MM. Juíza Dra.

Soares de Sá Nóbrega, a qual transitou em julgado em 09.03.94. **AD-**

IRENTE:- FRANCISCO DE FÁTIMA OLIVEIRA e sua mulher MARIA NEUMA HONORATO

OLIVEIRA, brasileiros, casados, ele agricultor, ela do lar, inscritos no


CPF(MF) sob nº 678.880.463-04, residentes e domiciliado no lugar denomina

do "Varzea Comprida", Município de Marco-Ce. **IMÓVEL:-** O imóvel acima ma-

triculado. **VALOR:-** CR\$ 10.000.000,00 (dez milhões de cruzeiros). **CONDIÇÕES:-**

consta. Dou fé.x.

O Oficial:-



A presente cópia fotostática confere com o original.

000197

Dou fé Marco, 16.05.1994

Em testemunha da verdade.

José Leorne Neto - Tabelião

e extrema com terras de Manuel Gomes da Silva e Manuel João Henriques, ao LESTE, por onde mede 165m00 (cento e sessenta e cinco metros) e ex-terma com a reta da meia legua do Riacho Inhanduba e ao OESTE, com o Riacho Inhanduba, com uma área total de 43h56a (quarenta e três hectares e cinquenta e seis áros) e demais benfeitorias nela existentes. Tudo de conformidade com a sentença da M. Juiz Substituta desta Comarca, Dra. Silvia Soares de Sá Nobrega, datada de 22.02.94, No. 110. 531 dos autos nº 319/93, deste Cartório. Observados os requisitos da Matrícula, à vista deste o Sr. Oficial do Registro de Imóveis desta Comarca, proceda o Registro do imóvel acima descrito em nome dos requerentes. CUMPRA-SE NA FORMA DA LEI. Dado e passado nesta cidade e Comarca de Marco-Ce., aos nove (09).x.x.x.x.x.dias do mês de Março do ano de mil novecentos e noventa e quatro (1.994). Eu, ~~_____~~
 2º Escrivão, datilografei e subscrevi.

Silvia Soares de Sá Nobrega
 DRA. SILVIA SOARES DE SÁ NOBREGA
 Juíza Substituta

CARTÓRIO LEORNE
 1ª Of. Reg. - Os. S/A - MARCO - CE

Reconheço a firma *almeida*
Silvia Soares de Sá Nobrega

Dou no Marco, *16* de *05* de 19*94*
 Em testemunha ~~_____~~ da verdade.

José Leorne Neto - Tabelião

DECRETO Nº 1.501
 de ordem: 1.501 Protocolo
 167
 Apresentado a este Cartório em 6
 de Março de 1994
 16 de *maio* de 19*94*
 U. Oficial do Registro

Registrado e Matricula nº *1/931* as fls *031*
 Livro nº *2* - e Dou. fls.
 Marco, *16* de *maio* de 19*94*

CARTÓRIO LEORNE
 JOSÉ LEORNE NETO
 2º Tabelião e Escrivão
 MARCO - CE

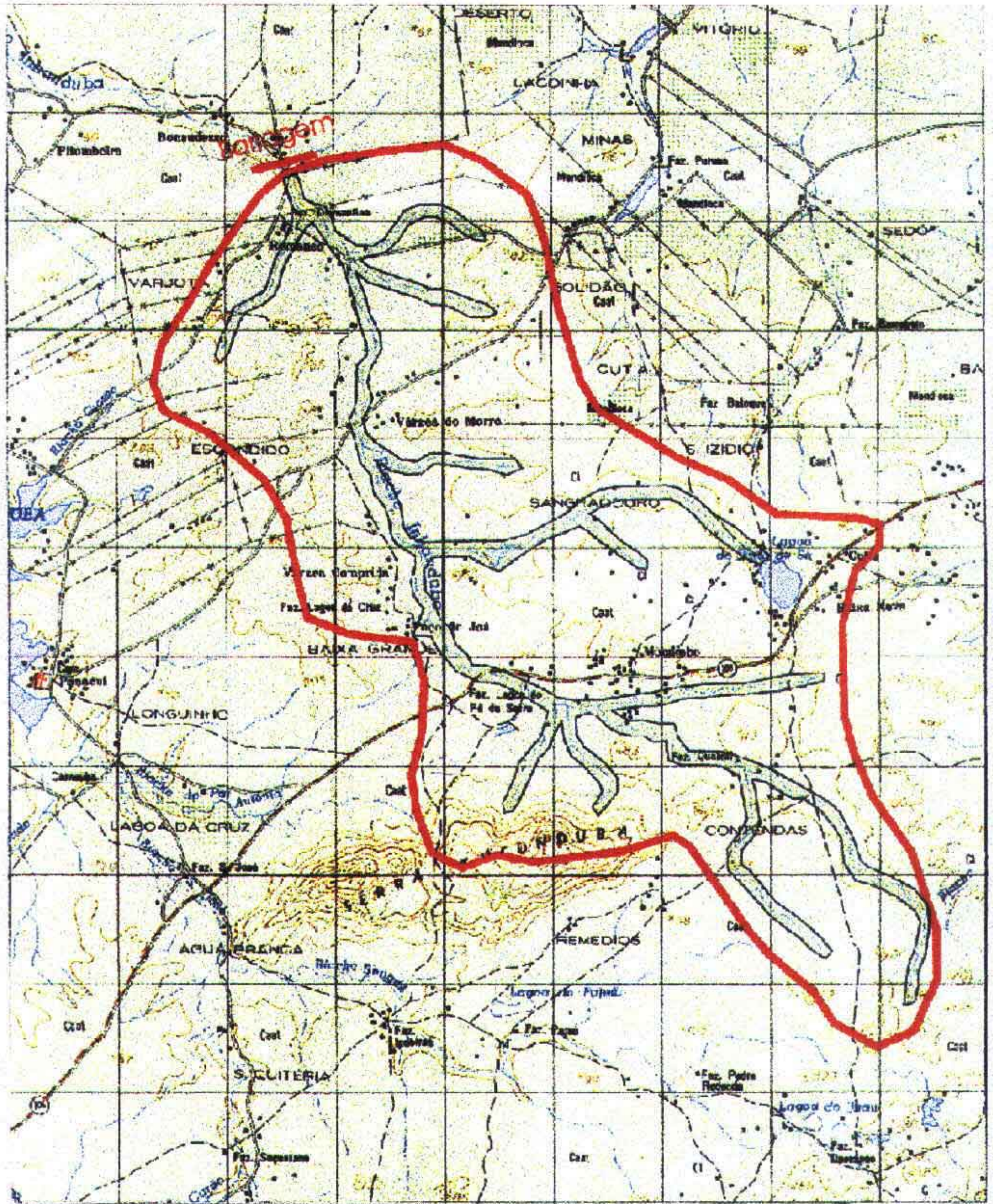


FIGURA 1.2 – REPRESENTAÇÃO DA BACIA HIDROGRÁFICA DO AÇUDE DIAMANTINO II



FIGURA 1.1 – ACESSOS AO MUNICÍPIO DE MARCO-CE, PARTINDO-SE DE FORTALEZA-CE