

GOVERNO DO ESTADO



CEARÁ
AVANÇANDO NAS MUDANÇAS

GOVERNO DO ESTADO DO CEARÁ
SECRETARIA DOS RECURSOS HÍDRICOS - SRH
COMPANHIA DE GESTÃO DOS RECURSOS HÍDRICOS COGERH
PROJETO DE DESENVOLVIMENTO URBANO E GESTÃO DOS
RECURSOS HÍDRICOS PROURB / CE

RELATÓRIO DE IMPACTO AMBIENTAL (RIMA) DO
AÇUDE ARACOIABA

GEONORTE

FORTALEZA- CE
DEZEMBRO DE 1999

**GOVERNO DO
ESTADO DO CEARÁ**



**GOVERNO DO ESTADO DO CEARÁ
SECRETARIA DOS RECURSOS HÍDRICOS**

PROJETO DE DESENVOLVIMENTO URBANO E GESTÃO DOS RECURSOS HÍDRICOS
PROURBANCE

**RELATÓRIO DE IMPACTO AMBIENTAL (RIMA)
DO AÇUDE ARACOIABA**

Lista: 00146 - Fase: 40 - Sem: 1 - Revis: 1

Projeto Nº: 02.17.03/P

Título:

Qtd. A4 _____ Qtd. A7 _____

Qtd. A2 _____ Qtd. A1 _____

Qtd. A0 _____ Outros _____

FORTALEZA

MARÇ/0199

Geonor

**GOVERNO DO
ESTADO DO CEARÁ**



**GOVERNO DO ESTADO DO CEARÁ
SECRETARIA DOS RECURSOS HÍDRICOS**

PROJETO DE DESENVOLVIMENTO URBANO E GESTÃO DOS RECURSOS HÍDRICOS
PROURBACE

**RELATÓRIO DE IMPACTO AMBIENTAL (RIMA)
DO AÇUDE ARACOIABA**



Geonert

FORTALEZA

MARÇO/99

00-0003

Geonorte

ÍNDICE

Formas de uso

GEONORTE - Engenharia de Solos e Fundações Ltda.

Rua Jorge Amado, 802 - 10º Andar - Fone: (0800) 4577-124 - CEP: 01.094-102 - São Paulo, SP - Brasil
E-mail: geonorte@net.snet.com.br - C.O.C. nº 0403800001-00 - C.E.F.P. 06.013.0844

000004

ÍNDICE

	<u>Pág.</u>
ÍNDICE	1
APRESENTAÇÃO	12
INTRODUÇÃO	14
1 – IDENTIFICAÇÃO DO EMPREENDEDOR	16
2 – OBJETIVOS DO EMPREENDIMENTO	18
2.1 – OBJETIVOS GERAIS.....	20
2.2 – OBJETIVOS ESPECÍFICOS.....	20
3 – ESTUDOS BÁSICOS	21
3.1 – ESTUDO DE ALTERNATIVAS.....	22
3.1.1 – Estudo de Alternativas de Localização da Barragem.....	22
3.1.2 – Estudo de Alternativas de Arranjos.....	23
3.1.3 – Definição da Cota do Corrimento.....	25
3.2 – ESTUDOS PLUVIOMÉTRICOS.....	26
3.2.1 – Comportamento Pluviométrico.....	27
3.2.2 – Pluviometria Média na Bacia.....	33
3.3 – ESTUDO DE CHUVAS INTENSAS.....	38
3.4 – ESTUDOS TOPOGRÁFICOS.....	39
3.5 – ESTUDOS GEOTÉCNICOS.....	42
3.6 – RECURSOS HÍDRICOS SUPERFICIAIS E SUBTERRÂNEOS.....	58

F001-001-001

GEONORTE – Engenharia de Obras e Fundações Lda.

Rua Jorge Bristow, 302 - 1.º/2.º Andar - Funchal (92007) 4171 - Fax: (929) 222 1768 - 929 26 420 882 - Fundação Central
t-0001 - geonorte@geonorte.com.br - C.U.C. 87 942 920007400 - C.O.F. 99 713 894-0

000005

4 – CARACTERIZAÇÃO DO PROJETO/DA(S) TÉCNICA(S) DO EMPREENDIMENTO	59
4.1 – ANTECEDENTES.....	60
4.2 – LOCALIZAÇÃO E ACESSO.....	61
4.3 – CARACTERÍSTICAS TÉCNICAS DO EMPREENDIMENTO.....	62
4.3.2 – Barragem.....	67
4.3.3 – Vertedouro.....	68
4.3.4 – Vertedouro de Emergência.....	69
4.3.5 – Galeria de Deriva / Tomada de Água / Descarregador.....	69
4.3.6 – Resumo dos Principais Quantitativos.....	70
4.3.7 – jazidas de Materiais Naturais de Construção.....	70
4.3.8 – Adutoria.....	76
4.3.9 – Estações Elevatórias.....	76
5 – DIAGNÓSTICO AMBIENTAL	80
5.1 – ÁREAS DE INFLUÊNCIA DO EMPREENDIMENTO (AIE).....	81
5.2 – MEIO ABIÓTICO.....	82
5.2.1 – Características Climáticas.....	82
5.2.2 – Geologia.....	89
5.2.3 – Caracterização Geomorfológica.....	104
5.2.4 – Solos.....	105
5.3 – MEIO BIÓTICO.....	106
5.3.1 – Vegetação.....	106
5.3.2 – Fauna.....	114
5.4 – MEIO ANTRÓPICO.....	120

Índice 200

5.4.1 – Aspectos Gerais.....	120
5.4.2 – Aspectos Demográficos.....	121
5.4.3 – Aspectos Económicos.....	128
5.4.4 – Aspectos Sociais.....	130
5.4.5 – Infra-estrutura.....	132
5.4.6 – Área Diretamente Afetada pelo Empreendimento.....	134
6 – IDENTIFICAÇÃO E AVALIAÇÃO DOS IMPACTOS AMBIENTAIS.....	140
6.1 – CONSIDERAÇÕES INICIAIS.....	141
6.2 – METODOLOGIA.....	146
6.3 – DESCRIÇÃO DOS IMPACTOS.....	153
7. PLANO DE MEDIDAS MITIGADORAS.....	169
7.1 – PLANO DE REMOÇÃO E RELOCAÇÃO DE INFRA-ESTRUTURA EXISTENTE.....	170
7.1.1 – Remoção da Infra-estrutura.....	172
7.1.2 – Relocação de Infra-estruturas de Uso Público.....	173
7.2 – PLANO DE REASSENTAMENTO POPULACIONAL.....	173
7.3 – PLANO DE DESMATAMENTO RACIONAL.....	174
7.4 – PLANO DE SALVAMENTO DA FAUNA.....	178
7.5 – PLANO DE DRENAGEM DE ÁGUAS PLUVIAIS.....	180
7.6 – PLANO DE RECUPERAÇÃO DE ÁREAS DEGRADADAS: JAZIDAS DE EMPRÉSTIMOS, BOTA-FORA E CANTEIRO DE OBRAS.....	181
7.6.1 – Reabilitação das Áreas de Jazidas de Empreéstimos.....	182
7.7 – PLANO DE CONTROLE DA EUTROFIZAÇÃO.....	189
8 – PROGRAMAS AMBIENTAIS.....	191
8.1 – PROGRAMA DE MONITORAMENTO DOS RECURSOS HÍDRICOS.....	192

170324-001

8.1.1 – Abastecimento Humano e Dessementação de animais.....	194
8.1.2 – Irrigação.....	195
8.1.3 – Consumo Industrial.....	195
8.1.4 – Recreação.....	196
8.2 – PROGRAMA DE CONTROLE DA OREMAGEM E EROÇÃO.....	197
8.3 – PLANO DE FEIXAMENTO.....	198
8.4 – PROGRAMA DE EDUCAÇÃO AMBIENTAL.....	202
8.4.1 – Plano de Educação Ambiental Direcionado à População Local.....	203
8.4.2 – Plano de Educação Ambiental Direcionado aos Trabalhadores na Fase de Construção/Montagem e Canteiro de Obras.....	205
9 – PLANOS E PROJETOS CO-LOCALIZADOS.....	207
10 – LEGISLAÇÃO AMBIENTAL.....	210
10.1 – CONSIDERAÇÕES GERAIS.....	211
10.2 – LEGISLAÇÃO FEDERAL.....	212
CONSTITUIÇÃO FEDERAL DE 1988.....	212
10.3 – LEGISLAÇÃO ESTADUAL.....	221
10.4 – LEGISLAÇÃO MUNICIPAL.....	229
11 – GERENCIAMENTO AMBIENTAL.....	239
11.3 – NA FASE DE OPERAÇÃO.....	239
12 – CONCLUSÕES.....	237
13 – EQUIPE TÉCNICA DE ELABORAÇÃO.....	240
14 – REFERÊNCIAS BIBLIOGRÁFICAS.....	244

Geonorte 2002

GEONORTE – Engenharia de Solos e Fundações Ltda.

Rua João Francisco, 880 - Vila União - Fone: (41) 333-4711 - Fax: (41) 333-7398 - CEP: 81200-000 - Curitiba - Paraná
e-mail: geonorte@geonorte.com.br - C. P. C. 07.540.880/0001-00 - C. D. I. 08.113.354-8

000008

ÍNDICE DE TABELAS, FIGURAS, QUADROS E DESENHOS

	Pág.
Índice de Tabelas	
Tabela 3.1 - Características Principais dos Postos Pluviométricos Utilizados.....	27
Tabela 3.2 - Principais Parâmetros Estatísticos dos Postos Utilizados.....	30
Tabela 3.3 - Parâmetros de Distribuição Pearson III e Resultados do Teste χ^2 para os Postos Utilizados.....	30
Tabela 3.4 - Precipitações Máximas Diárias (mm) Distribuição de Probabilidade Pearson III.....	33
Tabela 3.5 - Pluviometria Mensal e Anual da Bacia do Açude Aracatiaba e Respostas Resolvidas Estatísticas.....	35
Tabela 3.6 - Cheias na Bacia do Açude Aracatiaba, para Duração de 1 dia, 24 horas e 1 hora.....	39
Tabela 3.7 - Superfície Inundada pelo Reservatório de Aracatiaba.....	42
Tabela 3.8 - Volume da Barragem para Diferentes Cotas de Consórcio.....	43
Tabela 5.1 - Temperatura Média, Mínima Média, Máxima Média, Mínima Absoluta e Máxima Absoluta - Fortaleza.....	64
Tabela 5.2 - Temperatura Média, Mínima Média, Máxima Média, Mínima Absoluta e Máxima Absoluta - Guarimiranga.....	64
Tabela 5.3 - Umidade Relativa do Ar.....	65
Tabela 5.4 - Velocidade Média do Vento (%).....	66
Tabela 5.5 - Insolação (horas).....	66
Tabela 5.6 - Evaporação de Piche (mm).....	67

T-1000-000

Tabela 5.7	- Evaporação do Tanque Classe "A" (mm).....	87
Tabela 5.8	- Evapotranspiração Potencial em Fortaleza (mm).....	88
Tabela 5.9	- Evapotranspiração Potencial em Guarimiranga (mm).....	88
Tabela 5.10	- Balanço Hídrico Segundo Thornthwaite & Mather (Posto Fortaleza).....	89
Tabela 5.11	- Balanço Hídrico Segundo Thornthwaite & Mather (Posto Guarimiranga).....	90
Tabela 5.12	- Espécies mais Representativas da Flora da Área do Açude Aracoiaba, Aracoiaba-Ceará.....	909
Tabela 5.13	- Espécies Anostradas e seus Parâmetros Fitossociológicos.....	113
Tabela 5.14	- Espécies da Fauna mais Representativas da Área do Futuro Açude Aracoiaba, Aracoiaba-Ceará.....	117
Índice de Quadros		
Quadro 5.15	- Divisão Político-Administrativo do Município de Aracoiaba.....	120
Quadro 5.16	- Divisão Político-Administrativo do Município de Baturité.....	121
Quadro 5.17	- Dados Demográficos do Município de Aracoiaba. 1970/1995.....	122
Quadro 5.18	- Dados Demográficos do Município de Baturité. 1970/1995.....	123
Quadro 5.19	- População por Grupo de Idade. Aracoiaba. 1991.....	124
Quadro 5.20	- População por Grupo de Idade. Baturité. 1991.....	125
Quadro 5.21	- Estrutura Fundiária. Municípios de Aracoiaba e Baturité. 1995.....	126
Quadro 5.22	- Número e Área dos Imóveis Rurais. Aracoiaba e Baturité. 1991.....	128
Quadro 5.23	- Produtos Agrícolas. Aracoiaba. 1994.....	127

114 00 000

Quadro 5.24	- Produtos Agrícolas, Baturité, 1994.....	128
Quadro 5.25	- Dados da Pecuária, Aracoiaba e Baturité, 1993.....	128
Quadro 5.26	- Atividade Extrativa Vegetal, Aracoiaba e Baturité, 1991.....	129
Quadro 5.27	- Estabelecimentos Comerciais, Aracoiaba e Baturité.....	129
Quadro 5.28	- Dados sobre Renda nos Municípios de Aracoiaba e Baturité.....	130
Quadro 5.29	- Dados Gerais sobre Saúde, Municípios de Aracoiaba e Baturité, 1994.....	130
Quadro 5.30	- Dados Gerais sobre Educação, Municípios de Aracoiaba e Baturité, 1994.....	131
Quadro 5.31	- Dados sobre Saneamento, Municípios de Aracoiaba e Baturité, 1991.....	132
Quadro 5.32	- Abastecimento de Água, Municípios de Aracoiaba e Baturité, 1990.....	132
Quadro 5.33	- Rede Rodoviária, Municípios de Aracoiaba e Baturité, 1990.....	133
Quadro 5.34	- Dados sobre Energia Elétrica, Municípios de Aracoiaba e Baturité, 1994.....	133
Quadro 5.35	- Terminais Telefônicos Instalados e em Serviço, em Aracoiaba e Baturité, 1995.....	134
Quadro 5.36	- Estrutura Fundiária dos Lotes atingidos pela Construção do Açude Aracoiaba.....	135
Quadro 5.37	- Atividades Exercidas na Área de Desapropriação.....	136
Quadro 5.38	- Principais Cultivos Explorados na Área a ser Desapropriada - Proprietários.....	136
Quadro 5.39	- Principais Cultivos Explorados na Área a ser Desapropriada - Moradores.....	137

Fim do livro

GEONORTE = Engenharia de Saneamento e Fundações Ltda.

Rua Jorge Sampaio, 500 - Vila Verde - Fone: (085) 275-2177 - Fax: (085) 275-2294 - CEP: 55.000-000 - Fortaleza - Ceará
e-mail: geonor@geonor.com.br - C. D. O. 07.841.3000001-00 - C. E. P. 06.011.8898

000011

Quadro 6.40	- Opções de Medidas.....	138
Quadro 6.1	- Caracterização dos Atributos Utilizados na Matriz de Impactos e Definição dos Parâmetros de Valorização dos Atributos.....	148
Quadro 6.2	- Apoio do Empreendimento.....	149
Quadro 6.3	- Componentes do Sistema Ambiental na Área de Influência Direta.....	150
Quadro 6.4	- Componentes do Sistema Ambiental na Área de Influência Indireta.....	152
Quadro 6.5	- Descrição dos Impactos Ambientais na Área de Influência Direta.....	154
Quadro 6.6	- Descrição dos Impactos Ambientais na Área de Influência Indireta.....	155
Quadro 7.1	- Espécies Lâncas de Importância Econômica que Aparecerem na Área de Implantação do Furo de Apoio Arcebiaba.....	175
Quadro 7.2	- Acompanhamento e Contenção de Algumas Mamíferos.....	179
Quadro 8.1	- Principais Características de Poços Utilizados na Produção dos Açudes do Nordeste.....	300
Quadro 8.2	- Cronograma das Fases de Revolvimento do Açude.....	302
Quadro 11.1	- Responsáveis pela Implantação das Medidas Mitigadoras na Fase de Implantação do Açude Arcebiaba.....	333
Quadro 11.2	- Cronograma de Execução dos Planos de Medidas Mitigadoras.....	334

11/2010/001

Quadro 11.3 - Responsáveis pelo Desenvolvimento dos Programas Ambientais do Açude Anacoíaba.....	226
--	-----

Índice de Figuras

Figura 3.1 - Isoietas Anuais Médias da Bacia do Açude Anacoíaba.....	38
Figura 3.2 - Isoietas-CV's de Bacia do Açude Anacoíaba.....	39
Figura 3.3 - Chuvas Intensas na Bacia do Açude Anacoíaba para Diferentes Períodos de Retorno e Duração Utilizados.....	40
Figura 3.4 - Planta Topográfica do Reservatório.....	41
Figura 3.5 - Planta de Localização do Eixo da Barragem.....	44
Figura 4.1 - Localização da Barragem no Brasil.....	63
Figura 4.2 - Localização da Barragem no Estado do Ceará.....	64
Figura 4.3 - Localização do Reservatório.....	65
Figura 4.4 - Mapa de Localização e Acesso.....	66
Figura 4.5 - Localização das Áreas de Crepúsculo – Maresias Terras.....	73
Figura 4.6 - Localização das Áreas de Jazidas de Areia no Rio Anacoíaba e das Pedreiras.....	74
Figura 4.7 - Localização das Áreas de Jazida de Areia A-CQ nas Margens do Rio Choró.....	75
Figura 4.8 - Esquema Físico do Sistema Anacoíaba/Baturité.....	77
Figura 5.1 - Mapa Geológico da Região de Anacoíaba.....	88
Figura 5.2 - Distribuição no Espaço Horizontal dos Individuais Amostrados por Intervalos de Classes de Perímetro (cm).....	112
Figura 5.3 - Distribuição no Espaço Vertical dos Individuais Amostrados em Intervalos de Classe de Altura.....	112

11/08/2010

Figura 5.4	- Interação de Fatores que Determinaram Modificações na Fauna e Flora da Região do Futuro Açude Anacolaba, Anacolaba-Ceará.....	115
Figura 7.1	- Esquema das Medidas para Recuperação Mediante o uso da Vegetação.....	188

Índice de Desenhos

Desenho 1	- Mapeamento Geológico e Planta de Localização das Investigações – Área do Eixo da Barragem.....	40
Desenho 2	- Projeto Executivo – Seções Geológicas-Geotécnicas – Seção E1.....	47
Desenho 3	- Projeto Executivo – Seções Geológicas-Geotécnicas – Seções E2 e E3.....	54
Desenho 4	- Projeto Executivo – Seções Geológicas-Geotécnicas – Seções E4, E5, E6 e E7.....	55

Anexo

Anexo 1	- Matriz de Avaliação
---------	-----------------------

Geonorte

APRESENTAÇÃO

14 de maio 2002

GEONORTE - Engenharia de Solos e Fundações Ltda.

Rua Jorge Teófilo, 800 - Vila Santo - Fone: (080) 70 4177 - Fax: (080) 413 0785 - CEP: 04015-000 - Lins/SP - Brasil
e-mail: geonorte@vix.com.br ou geonorte@uol.com.br - C. de Reg. de Comércio: 007.949.813

000015

APRESENTAÇÃO

A GEONORTE - Engenharia de Solos e Fundações Ltda., empresa estabelecida à Rua Jorge Beveriano, 900, bairro da Vila União, Fortaleza, Ceará, vem apresentar a SRH, Relatório Final, contendo o Estudo de Impacto Ambiental – EIA, Relatório de Impacto Ambiental – RIMA do Projeto do Apudé Aracoliaba, em Aracoliaba, Ceará, integrante do PROURB-CE, conforme Contrato Nº 004/PROURB-CE/SRH/98, de 12 de março de 1998.

O Relatório Final do Estudo de Impacto Ambiental - EIA e o Relatório de Impacto Ambiental – RIMA da área a ser atingida pelo Apudé Aracoliaba é apresentado em dois volumes separados e em oito vias. O presente Volume se constitui no Relatório do RIMA.

Fortaleza, março de 1999


José de Ribamar Pereira Barbosa
Eng.º Civil M.Sc. - OAB/CE 2.916/D

F0000000

GEONORTE – Engenharia de Solos e Fundações Ltda.

Rua Jorge Beveriano, 900- Vila União - Fone: (085) 251-4711 - Fax: (085) 251-1366 - CEP: 602.000 - Fortaleza - Ceará
e-mail: geonorte@sat.com.br-geonorte - C.3/C. 07.642.902027-00 – C.3.F. 08.210.284-8

06/0616

Geonorte

INTRODUÇÃO

Revista 2004

GEONORTE = Engenharia de Solos e Fundações Ltda.

Rua Jorge Amado, 668 - Vila União - Fone: (065)212-4372 - Fax: (065)733-7096 - CEP: 64.040-190 - Fortaleza - Ceará
E-Mail: geonorte@uol.com.br - C. de Reg. 07.943.388/0001-88 - C. de F. 06.673.369-8

000017

INTRODUÇÃO

O presente documento corresponde ao Relatório de Impacto Ambiental - RIMA do Projeto do Açude Público Aracoiaba, a ser construído no rio Aracoiaba, no município de Aracoiaba - Ceará, e atende a uma exigência da Política Nacional de Meio Ambiente, instituída pela Lei Federal n.º 6.035/81 e regulamentada através do Decreto n.º 88.361/83, que deram suporte a Resolução n.º 001/86, de 23 de janeiro de 1986, do Conselho Nacional do Meio Ambiente, que em seu Art. 2º condiciona o Licenciamento de Atividades Modificadoras do Meio Ambiente à aprovação do CONAMA.

Os estudos seguiram as diretrizes e normas dos Termos de Referências: n.º 017/58 - DETEC/DIAMUNEMIA anexo pela Superintendência Estadual do Meio Ambiente - SEMACE e Termo de Referência elaborado pela Divisão de Controle Ambiental e Reassentamento - DICAR da Secretaria dos Recursos Hídricos do Ceará, bem como a Diretriz Operacional do World Bank.

O relatório de impacto ambiental é um instrumento de planejamento que permite associar as preocupações ambientais às estratégias de desenvolvimento econômico e social e se constitui num importante meio de aplicação de um política preventiva numa perspectiva de curto, médio e longo prazo.

O estudo de impacto ambiental permite planejar projetos não somente na base de critérios técnicos e econômicos, mas também de acordo com outros imperativos que visam o desenvolvimento sustentável, gerando as considerações técnicas e financeiras, constituindo o essencial do planejamento de um projeto.

A realização do estudo de impacto ambiental pode acarretar benefícios importantes, na medida em que ele permite minimizar os danos ambientais que tendem a reduzir consideravelmente e às vezes mesmo anular, os benefícios econômicos - sociais previstos num determinado projeto.

14/08/00

GEONORTE - Engenharia de Saneamento e Fundações Ltda.

Rua Jorge Benedito, 303 - 3ª Andar - Fone: (85) 3271-4377 - Fax: (85) 321-7294 - CEP: 61.010-100, Fortaleza-Ceará
e-mail: geonorte@com.saneam.com.br - C. D. C. 07.340.383/0001-69 - C. D. F. 08.511.994-8

00-0018

Geonorte

1 - IDENTIFICAÇÃO DO EMPREENDEDOR

FORM 002

GEONORTE - Engenharia de Solos e Fundações Lda.

Rua Jorge Sempronio, 800 - 5.º andar - Fone: (051) 215-4112 - Fax: (051) 215-3176 - CAC 85.902.885 - Empresa-Cient.
e-mail: geonorte@sat.com.br - C.C.C. nº 12.000001-10 - C.O.F. 010115613

000019

1 – IDENTIFICAÇÃO DO EMPREENDEDOR

O projeto do Agude Público Aracotiaba tem como empreendedor o Governo do Estado do Ceará, estando engajados na execução do mesmo, os seguintes órgãos:

- Secretaria dos Recursos Hídricos do Estado do Ceará – SRH-CE.

Ração Social: a mesma

C.G.C: 11.821.252/0001-42

Endereço: Rua Antônio Augusto, 555 – Meireles – Fortaleza – CE.

Telefone: (085) 231 94 20

Fax: (085) 231 48 48

- Companhia de Gestão dos Recursos Hídricos do Estado do Ceará – COGERH.

Ração Social: a mesma

C.G.C: 74.076.838/0001-07

Endereço: Rua Pereira Pinheiro, 2020 – Aldeota – Fortaleza – CE.

Telefone: (085) 261 71 82

Fax: (085) 261 83 81

A Secretaria dos Recursos Hídricos promove o aproveitamento racional e integrado dos Recursos Hídricos estaduais, coordena, gerencia e operacionaliza estudos e programas, projetos e serviços; e faz a articulação dos órgãos e entidades estaduais com instituições, em nível federal e municipal, que cuidam de políticas de água. Para cumprir seu papel de gestão dos recursos hídricos, a Secretaria dispõe de dois órgãos que se constituem em seus principais instrumentos de ação: a COGERH e SCHIDRA.

17/0000000

GEONORTE - Engenharia de Saneamento e Fundações Ltda.

Rua Jorge Teixeira, 500 - Vila União - Fone: (085) 273-4377 - CEP: 05053-020 - Cx. Postal: 105 - Fortaleza - Ceará
E-mail: geonor@geonor.com.br - C. G. C. nº 07.543.365/0001-88 - C. D. F. 04.011.084-9

000020

Através da Companhia de Gestão de Recursos Hídricos do Ceará – CODERH, a Secretaria gerencia a oferta de água armazenada nos corpos superficiais e subterrâneos, sob domínio do Governo Estadual e, em convênio com o DMOCS, das águas de propriedade da União estocadas em grandes reservatórios construídos no Ceará.

Geonorte



Geonorte

2 – OBJETIVOS DO EMPREENDIMENTO

11/2004 (00)

GEONORTE – Engenharia de Bases e Fundações Ltda.

Rua Jorge Teixeira, 883 - Vila União - Fone: (050)333-4377 - Fax: (050)333-7798 - CEP: 05064-000 - Furtado-Cerqueira
E-mail: geonorte@uol.com.br ou geonorte@uol.com.br - C.D.C. - 07.940.363/0001-00 - C.E.F. 08.913.994-9

00-0022

2 – OBJETIVOS DO EMPREENDIMENTO

2.1 – OBJETIVOS GERAIS

Atender as metas do Governo, através da construção de uma infra-estrutura capaz de armazenar água suficiente para garantir o abastecimento humano e animal das cidades de Aracatuba e Baurista, tornar viável o peisamento e a irrigação, assim como, promover atividades econômicas como a implantação de indústrias, agricultura e o turismo em áreas tidas como "vazios hídricos."

2.2 – OBJETIVOS ESPECÍFICOS

- + Abastecimento humano de forma eficiente e sem por em risco a saúde da comunidade.
- + Melhoria da qualidade de vida na área beneficiada pelo reservatório.
- + Abastecimento de água para as populações de zona ribeirinha.
- + Dessecação de áreas.
- + Necessidade de ampliação das reservas de água, a curto prazo, na Bacia da Região Metropolitana.
- + Controle e regularização de cheias.
- + Ampliação das áreas irrigadas com conseqüentes expansão das atividades agrícolas e fixação do homem no campo.
- + Valorização da terra e criação de novas ofertas de trabalho nas áreas irrigadas.
- + Aumento da produção agrícola com conseqüentes incrementos do comércio e do consumo. Geração de novas atividades e aproveitamento da mão-de-obra local.
- + Desenvolvimento da piscicultura e melhoria dos hábitos alimentares.

1999/000

GEONORTE - Engenharia de Bacias e Fundações Ltda.

Rua Jorge Teodoro, 882 - Vila União - Fone: (050)73-477 - Fax: (050)73-7596, 04 F. 02-042 (82) - Curitiba-Paraná
e-mail: geonorte@geonorte.com.br - C. D. C. 07.943.303/0007-00 - C. D. F. 08.911.004-8

000023

Geonorte



3 – ESTUDOS BÁSICOS

F0000000

3 – ESTUDOS BÁSICOS

3.1 – ESTUDO DE ALTERNATIVAS

3.1.1 – Estudo de Alternativas de Localização da Barragem

A região do barramento foi definida a partir dos dados cartográficos disponíveis, sendo a região escolhida com base nas seguintes vantagens, que se aplicam às duas alternativas estudadas:

- O local se situa logo a jusante da confluência do rio Aracobiaba com o riacho do Susto, possibilitando o aproveitamento dos dois mananciais;
- O boqueirão se situa a montante da cidade de Itazantes, de forma que o futuro apêde não venha causar inundação desta cidade;
- A reestituição topográfica da região do reservatório indica que esta região é a mais apropriada para implantação do barramento, pela existência de um estreitamento do vale do rio;
- A inspeção do local permite afirmar que os aspectos geológicos-geotécnicos da região apresentam condições adequadas para o barramento.

Dois alternativas foram estudadas para localização do eixo do barramento, a partir dos dados topográficos existentes e das informações coletadas durante as inspeções de campo:

EIXO 1 - Indicado no Desenho 1 - Área do Eixo da Barragem apresentada na Figura 3.5 e Desenho 1, coincidindo com a seção A mostrada no Desenho.

EIXO 2 - Na ombreira direita e acima da cota 95,0, este eixo coincide com o Eixo 1, deslocando-se para montante no leito do rio e atingindo na ombreira esquerda com um afastamento em relação ao Eixo 1, da ordem de 500 metros. A partir deste

trabalho em

ponto, o Eixo 2 sofre uma inflação para ajustar, chegando ao mesmo ponto do Eixo 1 na cota 100,0.

A análise feita com relação aos dois eixos estudados conduziu às seguintes conclusões:

- Os dois eixos se equivalem do ponto de vista geológico-geotécnico, tendo por base os dados disponíveis, não havendo qualquer feição importante que não recomende qualquer das alternativas.
- Quanto ao aspecto de desvio do rio e implantação das estruturas hidráulicas, não foram encontradas diferenças significativas entre os dois eixos.
- A diferença de volume de água armazenado no reservatório, para as duas alternativas, é muito pequena, sendo desprezível para o nível de estudo.

Como vantagem, a alternativa do Eixo 2 apresentou um volume de barragem de terra 20% superior ao volume da barragem do Eixo 1.

Com base no estudo realizado, decidiu-se escolher o Eixo 1 como o local do barramento.

3.1.2 - Estudo de Alternativas de Arranjo

Foram estudadas quatro alternativas de arranjo das estruturas principais da barragem:

- Alternativa 1 - barragem de terra, com vertedouro tipo soleira vertical implantado na margem direita e estrutura de desvio/desacarregador de fundo localizada na margem esquerda do rio.
- Alternativa 2 - barragem de terra, com vertedouro labirinto implantado na ombreira esquerda da barragem (estaca 67) e estrutura de desvio/desacarregador de fundo na margem esquerda do rio.

10/2004/000

- + **Alternativa 3** - Barragem de terra, com vertedouro sobre lateral no final da ombreira esquerda (estaca 91), e estrutura de desvio/desacarregador de fundo na margem esquerda do rio.
- + **Alternativa 4** - barragem de terra, com órgãos hidráulicos agrupados em uma única estrutura e composta por um vertedouro em forma tipo tulipa, galeria de desvio e descarregador de fundo. Esta estrutura seria implantada na margem esquerda do rio, na mesma posição da galeria de desvio/desacarregador de fundo das outras alternativas.

As quatro alternativas foram estudadas em termos de custos e sob os aspectos técnicos.

O Quadro seguinte apresenta um resumo dos orçamentos das quatro alternativas estudadas.

Quantitativos de Custos das Alternativas de Barragem Estudadas (R\$)

Item	ALTERNATIVA 1	ALTERNATIVA 2	ALTERNATIVA 3	ALTERNATIVA 4
Reservatório	917.600,00	917.600,00	917.600,00	917.600,00
Desvio do Rio	329.600,00	329.600,00	329.600,00	329.600,00
Barragem de Terra	8.490.150,00	8.691.600,00	8.691.600,00	8.691.600,00
Vertedouro	1.297.400,00	1.291.400,00	1.297.400,00	(*)
Galeria de desvio	998.910,00	998.910,00	998.910,00	2.278.650,00
Equipam. Eletrônica	100.000,00	100.000,00	100.000,00	200.000,00
Canteiro e				
Acampamento	708.438,80	721.149,00	742.070,10	737.689,00
Eventuais	1.248.227,68	1.274.000,00	1.310.990,51	1.284.470,90
Total	13.728.227,48	14.014.349,00	14.420.690,61	14.128.179,90

(*) O custo do vertedouro está incluído no orçamento da galeria de desvio.

Em termos de aspectos geológicos-geotécnicos, no que se refere às incertezas de caráter geotécnico que possam ocorrer nas fundações das estruturas hidráulicas, foram feitas as seguintes observações:

14/08/00

- As áreas de implantação dos vertedouros da margem esquerda poderão apresentar condições geológicas-geotécnicas diferentes das assumidas, uma vez que a região não possui afloramentos significativos e o perfil geotécnico assumido foi inferior.
- Na região de implantação do vertedouro da margem direita, ocorre um vasto afloramento de rocha sã, permitindo antecipar o melhor nível de certeza do conhecimento geológico-geotécnico da região.
- Nos locais de implantação da galeria de deriva e/ou do vertedouro tipo tulipa, ocorrem afloramentos de rocha sã, podendo-se assegurar boas condições para implantação das estruturas.

Quanto às facilidades executivas, a localização das estruturas na margem direita, previstas nas alternativas 1 e 4, é mais vantajosa, pela facilidade de acesso e pelo fato da pedreira estar localizada nesta margem.

Com base na análise efetuada, foi escolhida a alternativa 1.

3.4.3 - Definição da Cota de Cumeamento

Procedeu-se à simulação de alguns binômios armazenamento e barramento, visando à uma avaliação técnico-econômica de aproveitamento.

Considerou-se a cota 95 como a máxima possível, pois, acima dessa elevação poderia ocorrer atagamento de áreas com maior concentração de edificações.

O estudo efetuado resultou no balanço entre os volumes de armazenamento e o custo estimado do empreendimento para as variantes analisadas, como mostrado no Quadro seguinte.

Fim do texto

N.A. (m)	85,00	90,00	95,00
Voluma armazenado (m ³)	55,94	104,94	174,83
Custo de Aproveitamento (x 10 ⁶ R\$)	9,47	11,48	13,44
Custo do m ³ de Água Armazenado (x 10 ⁶ R\$)	0,17	0,11	0,08

Os valores apresentados, os quais, de algum modo, refletem as características topográficas do local, permitem concluir que a melhor relação custo x benefício se situa na faixa de N.A. entre 90,00 e 95,00.

Considerando as condições topográficas do local do barramento, é admissível inferir que a progressão de custos da barragem entre aquelas cotas de N.A. será menos pronunciada do que o volume armazenado.

Conclui-se, então, que a melhor relação custo x benefício será conseguida ao adotar-se o N.A. na cota 95,00 m, permitindo, assim, uma reserva estratégica significativa a custos muito reduzidos.

1.2 – ESTUDOS PLUVIOMÉTRICOS

Os dados utilizados neste estudo foram obtidos do Relatório dos Estudos Básicos e Estudos Hidrometeorológicos do Consórcio Geodinâmica/Coba do Projeto Executivo da Barragem Aracoiaba e Adutoras Aracoiaba e Baurité.

Uma análise detalhada das informações pluviométricas existentes resultou nos postos pluviométricos apresentados na Tabela 3.1, onde são mostradas suas principais características.

Tabela 3.1 – Características Principais dos Postos Pluviométricos Utilizados

Nº DE Estação	CÓDIGO	NOME DO POSTO	MUNICÍPIO	COORDENADAS		ALTITUDE (m)	DATA DE INSTALAÇÃO
				Latitude	Longitude		
1	2802008	Aracaju	Aracaju	04°22'	38°02'	608	18/1933
2	2802015	Picópi	Picópi	04° 12'	38°38'	608	18/1933
3	2802005	Aracaju	Aracaju	04° 03'	38°43'	75	01/1942
4	2802001	Milange	Milange	04°18'	39°00'	1000	05/1958
5	2802006	Estância	Estância	04°30'	38°53'	135	10/1941
6	2802008	Antônio Diego	Aracaju	04°18'	38°48'	171	04/1922
7	2802103	Aracaju	Aracaju	04°32'	38°50'	91	01/1943
8	2802002	Maranhão	Aracaju	04°25'	38°42'	80	01/1932

3.2.1 – Comportamento Pluviométrico

• Anual

A quantidade anual de precipitação na bacia do Aquífero Aracaju, são mostradas através das Figuras 3.1 e 3.2, onde são apresentadas as isotetas e C₁'s anuais.

• Mensal

Na tabela 3.2 estão contidos os principais e mais importantes parâmetros estatísticos de todos os postos selecionados.

Figura 3.1 - Isoietas anuais médias da bacia do açude Aracoiaba

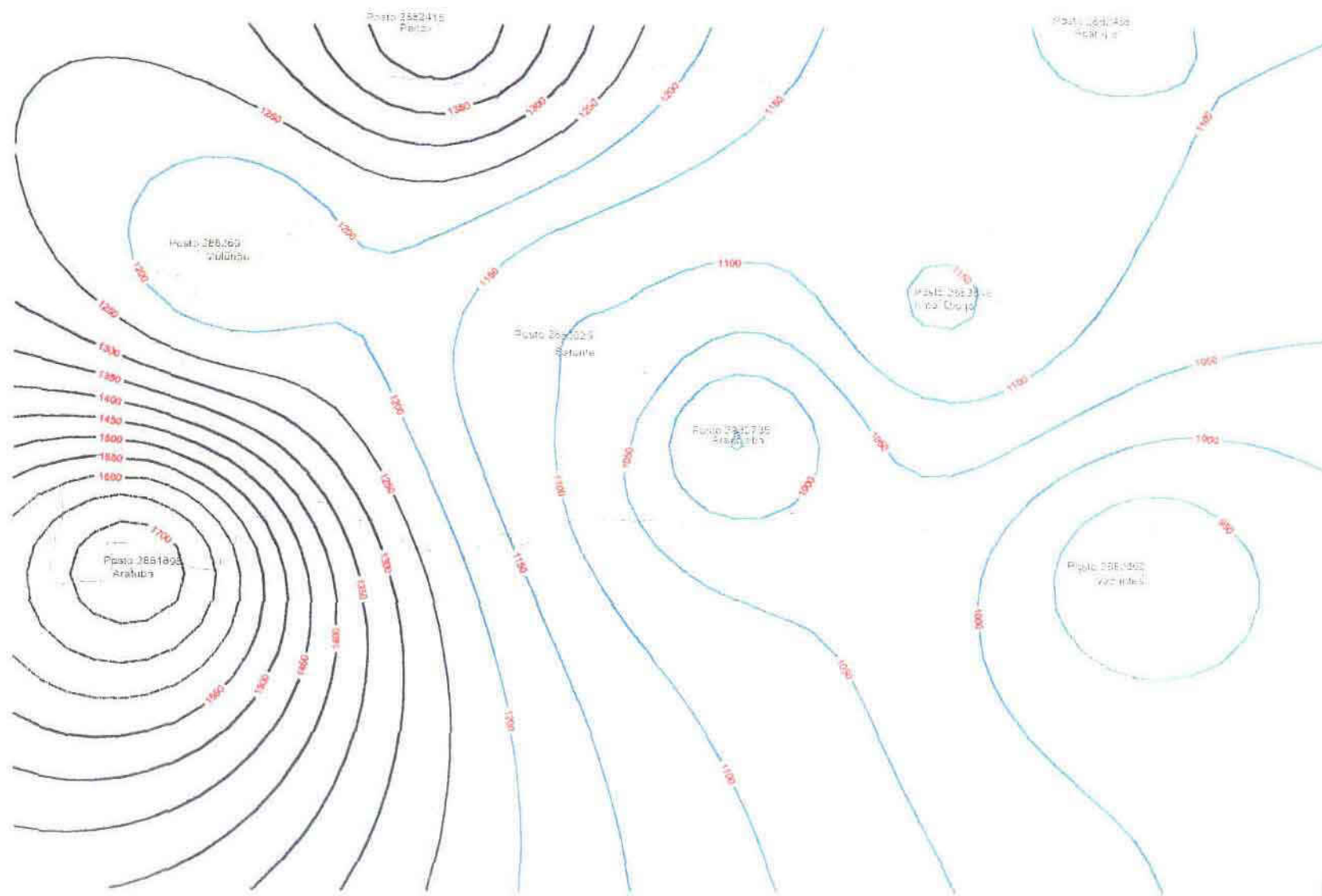


Figura 3.1 - Isoietas anuais médias da bacia do açude Aracoiaba

Figura 3.2 Iso - CV's da bacia do açude Aracoiaba

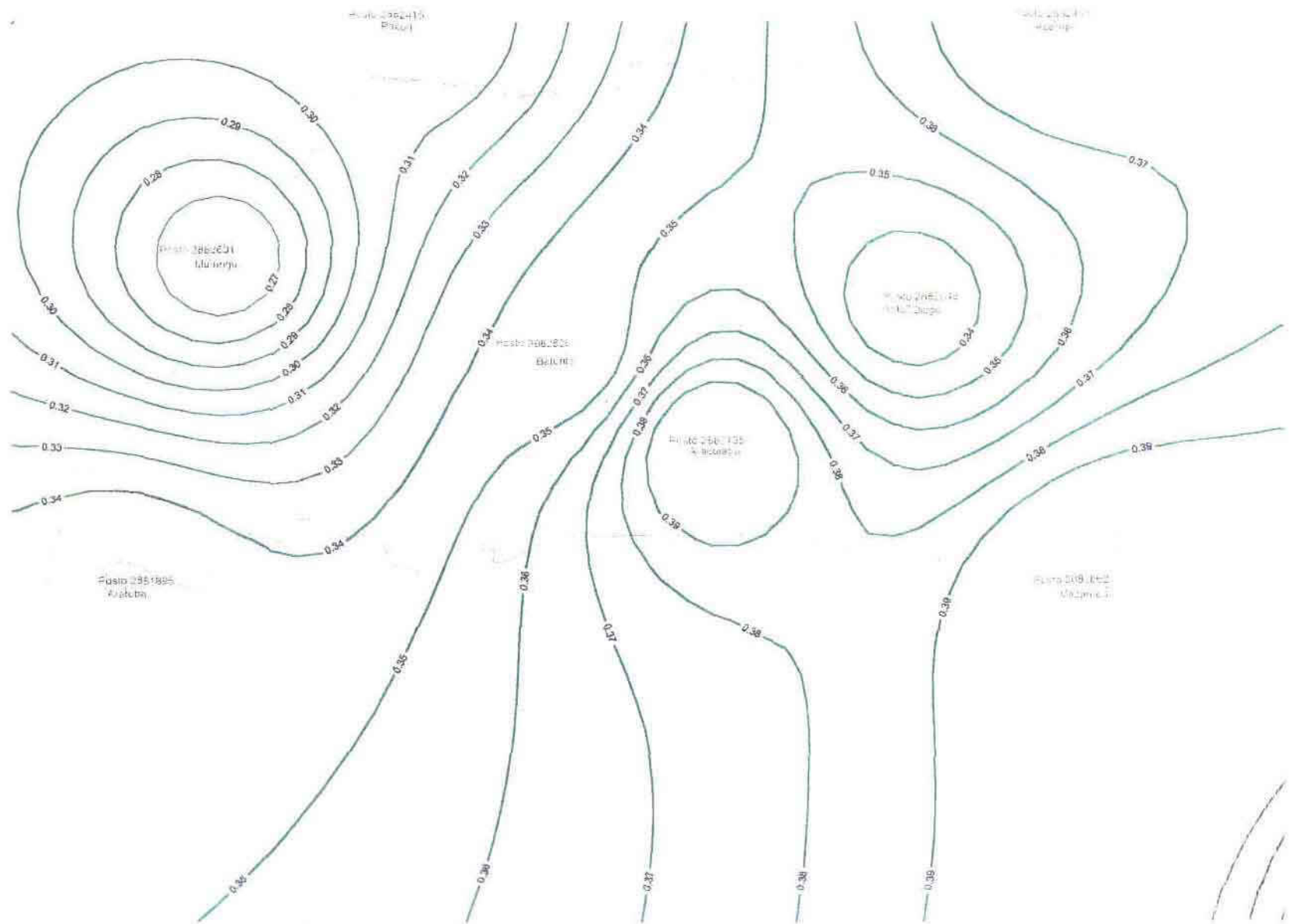


Figura 3.2 – Isoietas – CV's da bacia do açude Aracoiaba



Tabela 3.2 – Principais Parâmetros Estatísticos dos Postos Utilizados

POSTO		Parâmetros Estatísticos	MESES												Total Ano
Código	Nome		Jan	Fev	Mar	Abr	Mai	Jun	Jul	Ago	Set	Out	Nov	Dez	
2881895	Aratuba	Média	112,3	182,8	305,5	349,9	297,8	180,5	111,9	32,5	17,6	21,3	23,6	57,0	1.736,5
		D.P.	98,9	132,0	144,7	198,2	180,5	133,9	101,2	39,8	21,6	33,9	26,3	57,1	601,9
		C.V.	0,88	0,72	0,47	0,57	0,61	0,74	0,90	1,23	1,23	1,59	1,11	1,00	0,35
		Ass.	1,50	1,41	1,03	1,53	0,85	0,98	1,40	2,12	1,68	3,93	2,44	2,00	0,51
		Curt.	2,21	1,80	1,18	3,85	0,27	0,71	2,55	5,23	2,96	19,2	8,40	5,64	-0,14
2882415	Pacoti	Média	121,9	185,2	300,4	274,9	212,9	133,5	88,3	38,8	30,1	32,8	33,6	53,5	1.433,7
		D.P.	79,4	115,2	136,2	123,9	104,5	77,9	62,0	36,1	30,8	28,4	30,6	43,1	433,5
		C.V.	0,65	0,62	0,45	0,45	0,49	0,58	0,70	0,93	1,02	0,87	0,91	0,81	0,30
		Ass.	1,44	0,70	0,25	1,37	0,52	0,71	0,52	0,90	0,99	0,74	1,92	1,59	0,22
		Curt.	2,82	-0,49	0,00	2,20	0,34	0,24	-0,75	0,48	0,15	-0,24	4,33	3,04	-0,17
2882458	Acarape	Média	83,2	165,6	273,0	245,7	149,7	71,4	25,6	7,9	6,0	7,3	9,9	31,6	1.096,6
		D.P.	80,6	117,5	114,7	101,5	93,5	64,1	32,7	13,0	10,5	13,6	16,1	35,7	413,0
		C.V.	0,97	0,71	0,42	0,41	0,62	0,90	1,28	1,64	1,75	1,88	1,63	1,12	0,38
		Ass.	2,02	0,88	0,02	-0,22	0,67	1,36	1,81	2,40	3,24	2,95	2,37	1,40	0,42
		Curt.	5,31	0,16	-0,66	-0,41	-0,33	1,58	3,40	6,75	13,2	9,82	6,16	1,27	-0,11
2882601	Mulungu	Média	83,8	141,5	222,5	247,6	180,4	106,5	55,7	27,0	11,9	14,2	13,7	33,5	1.154,6
		D.P.	69,1	87,5	88,7	97,0	88,9	75,5	48,9	26,0	17,8	19,2	18,8	35,7	305,6
		C.V.	0,82	0,62	0,40	0,39	0,49	0,71	0,88	0,96	1,50	1,36	1,37	1,07	0,26
		Ass.	1,52	1,00	0,16	0,48	0,59	0,88	1,19	1,10	1,92	2,03	2,63	2,91	1,07
		Curt.	2,58	2,22	0,23	-0,10	-0,22	-0,30	1,62	0,80	3,48	4,84	9,81	13,1	1,44

T181898.DOC

GEONORTE – Engenharia de Solos e Fundações Ltda.
 Rua Jorge Severiano, 900 - Vila União - Fone: (085)272.4777 - Fax: (085) 272.7799 - CEP 60.420-180 - Fortaleza-Ceará
 e-mail: geonorte@sec.secrai.com.br - C.G.C. 07.542.392/0001-60 - C.G.F. 06.013.384-8

Geonorte

000033



Tabela 3.2 – Principais Parâmetros Estatísticos dos Postos Utilizados (Continuação)

POSTO		Parâmetros Estatísticos	MÉDIA												Total An.	
Código	Nome		Jan.	Fev.	Mar.	Abr.	Mai.	Jun.	Jul.	Ago.	Sep.	Out.	Nov.	Dez.		
2002028	Estuval	Média	81,0	102,7	147,1	218,8	172,3	88,8	42,8	13,8	8,3	12,8	13,3	24,1	1.088,4	
		D.P.	77,4	89,8	100,5	101,1	95,4	58,4	48,0	28,1	18,7	17,4	21,3	35,8	233,7	
		C.V.	0,88	0,88	0,68	0,47	0,55	0,66	1,11	1,90	1,78	1,55	1,58	1,71	1,54	
		Am.	1,83	0,84	0,88	0,35	0,88	1,35	2,09	4,22	2,98	2,48	2,34	1,88	1,88	0,12
		Coef.	2,87	-0,52	-0,31	-0,31	-0,30	1,15	5,82	23,9	10,8	8,28	8,31	3,87	-0,37	
2002048	Antônio Diogo	Média	78,4	112,1	208,8	228,8	178,4	88,1	81,0	10,3	10,0	9,8	13,8	30,3	1.158,8	
		D.P.	75,8	128,7	114,1	128,8	103,8	88,8	48,4	18,0	18,0	13,7	18,4	34,3	284,3	
		C.V.	0,97	0,78	0,42	0,49	0,51	0,74	0,60	1,43	1,43	1,38	1,38	1,33	0,59	
		Am.	2,88	0,80	0,24	0,40	0,45	0,47	0,27	1,58	1,81	1,81	2,85	1,81	0,41	
		Coef.	-0,72	-0,08	-0,82	0,34	-0,28	-0,39	-0,26	1,33	2,08	2,71	18,8	2,40	-0,48	
2002785	Associação	Média	72,7	128,8	218,8	223,8	188,8	78,8	31,8	4,8	2,8	3,8	9,4	20,0	888,8	
		D.P.	87,8	91,8	113,1	144,3	101,8	83,8	48,3	8,8	4,8	5,8	17,8	21,1	288,1	
		C.V.	0,80	0,80	0,52	0,64	0,54	0,81	1,47	1,88	1,81	1,81	1,81	1,58	0,41	
		Am.	1,78	0,80	1,80	1,81	0,45	1,98	1,68	2,73	1,88	2,24	2,23	1,83	0,20	
		Coef.	3,48	0,81	2,30	3,30	-0,31	1,11	3,48	4,38	2,97	4,82	4,89	1,90	-0,29	
2002862	Vieira	Média	78,3	121,8	223,4	228,8	134,8	89,8	33,7	5,3	3,8	8,8	7,8	23,0	914,3	
		D.P.	88,8	91,8	128,2	110,8	81,8	88,2	38,1	19,1	5,7	14,8	18,8	28,3	374,3	
		C.V.	1,00	0,89	0,45	0,55	0,75	0,96	1,48	1,88	1,80	2,19	2,40	1,15	0,41	
		Am.	2,87	0,80	0,21	0,30	0,50	1,34	1,87	2,88	2,88	4,80	3,88	1,48	0,77	
		Coef.	0,15	-0,87	-0,23	-0,37	-0,45	1,28	0,81	8,34	7,35	25,75	82,4	1,90	0,72	

Com base nos dados da tabela, constata-se a grande irregularidade pluviométrica na Bacia do afluente Aracóclaba.

Os postos Vazantes (Aracóclaba), Beturité (Beturité) e Mulungu (Mulungu), foram escolhidos para representar o comportamento pluviométrico da parte mais elevada, mediana e mais baixa da bacia, respectivamente, donde concluiu-se que:

- Na bacia do afluente Aracóclaba o bimestre mais chuvoso é o de março e abril, com 44,4% da chuva anual;
- Trimestre mais chuvoso na bacia é o de março a maio, o qual apresenta um percentual de 60% da chuva anual; e
- Quadrimestre mais chuvoso é o de fevereiro a maio, correspondendo a 73,3% da chuva anual.

• Diário

O conhecimento das chuvas máximas diárias foi de extrema importância para o dimensionamento do sangradouro do afluente Aracóclaba.

Utilizou-se os dados dos postos pluviométricos Vazantes, Beturité e Mulungu, representando as cabeceiras, o centro e o exortório da bacia estudada, fez-se o estudo probabilístico de seus dados diários, resultando na escolha da distribuição Pearson III como aquela que melhor se ajustou aos dados.

Os parâmetros α , β e γ da distribuição Pearson III e os resultados do teste χ^2 , para os três postos pluviométricos considerados, onde se constata a aprovação da referida distribuição.

14/06/2002

Tabela 3.3 – Parâmetros da Distribuição Pearson III e Resultado do Teste χ^2 para os Postos Utilizados

Código	Nome	μ	σ	γ	χ^2 (valor teórico)	$\chi^2_{0,95}$ (probabilidade)
2882902	Vazante	8,81	16,5	-26,9	0,853	11,073
2882903	Baturité	1,04	459	-410	0,727	1,073
2882901	Máungu	0,150	11199	-1416	3,308	11,073

Na Tabela 3.4 são mostrados os valores de chuvas máximas para os tempos de retorno de 10, 50, 100, 500, 1000 e 10.000 anos.

Tabela 3.4 – Precipitações Máximas Diárias (mm) (Distribuição de Probabilidade Pearson III)

TEMPO DE RETORNO (anos)	POSTOS FLUVIOMÉTRICOS		
	2882902 Vazante	2882903 Baturité	2882901 Máungu
10	106,3	87,3	92,5
50	135,62	116,03	93,69
100	148,38	123,64	99,02
500	170,48	139,02	109,77
1.000	180,69	145,15	110,36
10.000	214,70	164,51	121,15

3.2.2 – Pluviometria Média na Bacia

Para a obtenção dos cálculos de chuva média diária da bacia do apudé Aracáclaba, para o período de 1912 a 1993, utilizou-se uma combinação de dados diários de vários pontos selecionados.

19/08/2011

No presente estudo obtve-se um total de 133 (cento e trinta e três) combinações de 2 (dois) ou mais postos.

Assim, a chuva média diária na bacia, para o caso das 133 (cento e trinta e três) combinações de postos supra mencionados, foi obtida através da utilização do Método dos Polígonos de Thiessen.

A chuva média diária para os períodos 01 a 12/1931, 01/1938 a 09/1993, onde só havia um posto pluviométrico disponível, foi obtida através da expressão empírica:

$$P_{\text{base}} = P_p (1 - w \cdot \log(A_{\text{base}}/A_p))$$

Onde:

P_{base} – chuva média na bacia hidrográfica, em mm;

P_p – chuva no posto (posto pluviométrico), em mm;

A_{base} – área da bacia hidrográfica, em km²;

A_p – área de influência do posto, convenientemente igual a 25 km²;

W – coeficiente empírico. Adotou-se o valor 0,16, obtido por Mendes P^o.

Assim sendo, determinou-se a chuva diária na bacia do apud. Aracatuba, para o período de 1912 a 1999, perfazendo, portanto, um total de 77 anos de dados.

Na Tabela 3.5 é apresentada a precipitação média na bacia, a nível mensal e anual, como também seu resumo estatístico.

14/04/00

Tabela 3.5 – Fielometria mensal e Anual da Bacia do Açude Aracatuba e Respeitivo Resumo Estatístico

ANO	MESES												ANUAL
	Jan	Fev	Mar	Abr	Mai	Jun	Jul	Ago	Set	Out	Nov	Dez	
1991	124,6	200,6	240,0	199,0	274,8	119,2	113,8	49,8	68	26,8	8,7	18,7	1.428,2
1992	85,8	167,3	491,8	106,7	179,9	96,5	78,8	7,8	60,8	63,4	8,8	188,4	1.888,7
1993	180,8	222,2	198,8	246,4	176,8	167,2	48,2	78,2	1,7	7,8	73,2	4,2	1.988,7
1994	26,7	26,8	34,8	76,7	38,4	48,8	8,8	11,8	1,8	8,8	7,4	32,7	288,7
1995	24,8	128,8	202,8	188,7	183,8	188,8	8,8	8,8	7,8	7,8	88,7	188,4	1.878,8
1996	288,2	287,8	284,8	288,7	288,7	188,4	32,7	8,8	18,8	8,4	48,8	48,7	1.888,2
1997	185,4	174,7	228,7	277,8	188,8	188,2	182,8	48,2	12,4	8,8	8,7	73,8	1.828,2
1998	8,2	78,2	48,2	44,8	48,8	28,8	48,8	18,8	18,8	28,8	7,8	8,8	188,8
1999	28,2	48,7	484,8	287,8	178,2	82,8	48,7	18,2	8,8	2,7	28,8	18,2	1.188,2
2000	74,8	188,8	148,4	177,7	287,7	188,2	128,8	2,8	18,8	28,7	28,8	8,4	1.888,7
2001	88,4	84,7	188,8	488,7	178,8	17,8	18,8	18,2	2,2	2,2	88,7	18,2	1.228,2
2002	188,8	188,7	188,7	188,8	188,8	188,7	70,4	8,8	2,8	2,8	8,7	7,8	188,8
2003	188,2	188,7	488,8	188,7	188,2	148,8	18,2	7,8	2,4	17,8	8,8	74,4	1.188,2
2004	188,2	124,8	48,8	188,8	188,8	18,7	18,8	8,7	18,8	7,7	8,8	77,2	188,4
2005	188,8	288,8	228,7	288,2	188,8	18,4	11,8	8,8	8,8	2,7	2,7	7,7	1.188,2
2006	18,8	128,4	174,8	188,8	188,8	18,4	48,8	1,7	12,8	8,8	1,7	7,8	188,8
2007	18,2	28,4	282,2	248,8	78,8	48,8	8,8	8,8	8,8	18,8	8,7	18,8	78,7
2008	48,2	284,7	288,7	288,2	188,7	18,2	18,8	18,7	8,7	28,7	8,4	28,8	1.128,2
2009	17,2	8,8	128,8	124,8	48,8	188,8	14,8	8,4	2,2	24,8	8,8	22,7	88,8
2010	78,8	187,8	14,7	144,4	28,4	28,7	8,8	2,7	1,4	8,8	8,8	7,8	188,7
2011	24,7	188,8	18,8	188,8	18,8	188,2	28,4	8,8	28,7	8,8	8,8	8,8	184,8
2012	48,8	188,2	188,7	188,2	18,4	17,7	28,4	8,8	8,8	8,2	8,2	27,2	187,8
2013	71,2	148,7	147,8	287,8	148,4	48,7	8,8	8,8	71,8	7,8	17,8	78,7	1.188,4
2014	188,8	188,8	178,7	188,8	184,7	187,8	188,8	18,8	4,8	17,8	2,7	15,8	1.188,4
2015	18,2	128,8	128,8	188,8	188,8	178,4	18,4	7,8	4,8	8,4	7,7	4,8	188,8
2016	1,8	188,7	188,2	278,8	278,2	188,8	18,4	22,8	28,8	188,8	188,8	12,7	1.188,8
2017	8,8	8,8	228,8	242,2	178,8	8,4	18,2	22,8	7,2	18,2	18,2	28,4	1.188,8

174-000-200

Tabela 1.6 – Fluvionomia mensal e Anual da Bacia do Açude Aracatiaba e Respektivo Resumo Estatístico (Continuação)

Mês	M E S E S												ANUAL
	JAN	FEB	MAR	ABR	MAY	JUN	JUL	AGO	SET	OCT	NOV	DEZ	
000	46,2	387,1	399,1	199,1	99,1	400	300	400	200	88,8	28,8	9,8	1.000,1
010	140,0	110,0	274,1	460,1	340,1	300,1	110,0	90,1	90,1	90,1	90,1	90,1	1.000,1
020	30,0	47,0	170,0	300,0	90,0	40,1	17,0	40	0,8	0,8	0,8	0,8	100,1
030	18,0	0,0	180,1	100,0	100,0	90,1	90,1	90,1	1,1	90,0	4,1	90,0	100,0
040	100,1	100,1	100,0	21,0	90,0	30,0	90,0	10,0	0,0	4,0	0,0	90,0	100,0
050	70,0	20,0	180,0	180,0	20,0	9,0	90,0	0,0	1,0	9,0	1,0	90,0	100,0
060	90,0	90,0	100,1	100,1	100,1	100,0	100,0	100,0	9,0	9,0	9,0	9,0	1.000,1
070	100,1	100,0	100,0	100,0	100,0	100,0	100,0	100,0	1,0	1,0	1,0	1,0	1.000,1
080	4,0	100,0	100,0	100,0	100,0	100,0	100,0	100,0	100,0	100,0	100,0	100,0	1.000,1
090	100,0	100,0	100,0	100,0	100,0	100,0	100,0	100,0	100,0	100,0	100,0	100,0	1.000,1
100	100,0	100,0	100,0	100,0	100,0	100,0	100,0	100,0	100,0	100,0	100,0	100,0	1.000,1
110	100,0	100,0	100,0	100,0	100,0	100,0	100,0	100,0	100,0	100,0	100,0	100,0	1.000,1
120	100,0	100,0	100,0	100,0	100,0	100,0	100,0	100,0	100,0	100,0	100,0	100,0	1.000,1
130	100,0	100,0	100,0	100,0	100,0	100,0	100,0	100,0	100,0	100,0	100,0	100,0	1.000,1
140	100,0	100,0	100,0	100,0	100,0	100,0	100,0	100,0	100,0	100,0	100,0	100,0	1.000,1
150	100,0	100,0	100,0	100,0	100,0	100,0	100,0	100,0	100,0	100,0	100,0	100,0	1.000,1
160	100,0	100,0	100,0	100,0	100,0	100,0	100,0	100,0	100,0	100,0	100,0	100,0	1.000,1
170	100,0	100,0	100,0	100,0	100,0	100,0	100,0	100,0	100,0	100,0	100,0	100,0	1.000,1
180	100,0	100,0	100,0	100,0	100,0	100,0	100,0	100,0	100,0	100,0	100,0	100,0	1.000,1
190	100,0	100,0	100,0	100,0	100,0	100,0	100,0	100,0	100,0	100,0	100,0	100,0	1.000,1
200	100,0	100,0	100,0	100,0	100,0	100,0	100,0	100,0	100,0	100,0	100,0	100,0	1.000,1
210	100,0	100,0	100,0	100,0	100,0	100,0	100,0	100,0	100,0	100,0	100,0	100,0	1.000,1
220	100,0	100,0	100,0	100,0	100,0	100,0	100,0	100,0	100,0	100,0	100,0	100,0	1.000,1
230	100,0	100,0	100,0	100,0	100,0	100,0	100,0	100,0	100,0	100,0	100,0	100,0	1.000,1
240	100,0	100,0	100,0	100,0	100,0	100,0	100,0	100,0	100,0	100,0	100,0	100,0	1.000,1
250	100,0	100,0	100,0	100,0	100,0	100,0	100,0	100,0	100,0	100,0	100,0	100,0	1.000,1
260	100,0	100,0	100,0	100,0	100,0	100,0	100,0	100,0	100,0	100,0	100,0	100,0	1.000,1
270	100,0	100,0	100,0	100,0	100,0	100,0	100,0	100,0	100,0	100,0	100,0	100,0	1.000,1
280	100,0	100,0	100,0	100,0	100,0	100,0	100,0	100,0	100,0	100,0	100,0	100,0	1.000,1
290	100,0	100,0	100,0	100,0	100,0	100,0	100,0	100,0	100,0	100,0	100,0	100,0	1.000,1
300	100,0	100,0	100,0	100,0	100,0	100,0	100,0	100,0	100,0	100,0	100,0	100,0	1.000,1

118.000.000

Tabela 3.8 – Pluviometria mensal e Anual da Bacia do Açude Aracoiaba e respectivo Resumo Estatístico (Continuação)

ANO	M E S E S												ANUAL
	JAN	FEB	MAR	ABR	MAY	JUN	JUL	AUG	SET	OUT	NOV	DEZ	
1967	55,8	255,8	309,8	333,8	338,8	198,7	48,1	75,8	4,8	1,8	1,4	89,5	1.893,8
1968	117,8	70,2	208,8	218,2	281,8	41,8	94,7	18	12,8	11,8	6,8	23,8	1.178,7
1969	51,4	104,8	208,8	188,4	184,7	172,7	167,2	81,2	18,8	88,8	4,8	12,1	1.428,8
1970	98,8	78,8	238,1	228,7	64,7	48,2	27,8	11,8	1,2	1,2	12,1	28,8	771,7
1971	16,1	128,8	288,8	194,7	211,1	188,8	188,8	88,8	118	48,8	87,8	27,8	1.888,2
1972	47,8	111,2	338,2	148,1	388,8	88,2	48,2	28,4	1,2	8,4	8,7	32,8	888,2
1973	16,8	148,1	188,8	188,8	388,8	178,2	88,1	11,8	17,1	11,1	12,7	84,8	1.888,8
1974	234,8	271,2	248,4	288,7	288,1	148,8	88,2	14,8	28,7	6,8	12,2	88,8	1.883,4
1975	18,8	148,8	188,8	17,1	188,8	188,8	87,8	11,7	14,8	8,7	7,8	78,8	1.418,4
1976	88,4	284,8	227,4	188,1	28,2	28,4	23,7	23,8	1,7	28,2	24,4	8,1	881,1
1977	188,1	188,8	188,8	188,1	178,7	148,8	187,8	8,2	1,8	4,8	8,8	18,4	1.883,8
1978	8,7	188,2	188,2	228,2	218,7	87,8	74,1	17,8	12,7	27,2	14,8	8,4	1.088,2
1979	188,8	88,1	88,8	188,1	148,7	88,8	18,8	18,4	88,4	7,1	88,1	8,8	878,8
1980	88,7	288,2	287,8	88,2	27,8	78,7	1,1	4,7	8,8	12,1	1,8	18,2	878,8
1981	47,8	88,4	178,8	47,4	88,4	78,7	4,1	8,8	8,8	8,8	8,8	88,4	748,8
1982	77,8	88,8	288,8	17,7	188,8	88,2	28,2	38,4	23,8	22,4	24,4	23,8	1.081,7
1983	18,8	148,8	188,8	188,1	77,1	17,8	7,8	4,8	7,8	8,1	8,4	4,1	881,7
1984	88,2	88,8	228,1	228,4	281,7	188,8	188,8	48,2	24,7	18,7	71,7	71,4	1.348,8
1985	78,8	188,1	47,1	187,1	188,8	188,8	188,4	88,8	1,4	18,1	14,8	88,8	1.887,7
1986	128,8	28,8	388,8	427,2	282,1	188,1	28,8	28,8	28,2	28,8	27,2	28,4	1.888,1
1987	78,1	188,8	188,8	187,1	88,8	288,8	38,8	7,7	8,8	18,8	18,8	8,8	1.887,4
1988	188,8	128,2	188,8	488,8	282,1	188,1	74,1	28,8	24,8	12,1	48,8	88,8	1.248,1
1989	1,8	18,4	42,2	44,8	7,8	11,8	2,2	8,2	8,2	8,2	8,8	18,8	84,8
1990	82,1	188,8	248,2	282,1	174,2	88,8	48,7	88,4	82,1	12,8	14,8	28,8	1.028,8
1991	24,8	88,8	44,7	48,2	38,7	88,7	187,2	82,1	8,8	88,8	188,8	148,8	1.888,8
C.P.	88,84	88,88	88,88	88,88	88,88	88,87	88,87	88,87	88,87	88,87	88,87	88,87	88,87
C.V.	1,88	1,88	1,88	1,88	1,88	1,88	1,88	1,88	1,88	1,88	1,88	1,88	1,88

Fonte: Geonorte

3.3 – ESTUDO DE CHUVAS INTENSAS

Com o objetivo de dimensionar o sangradouro do Açude Atacóiba, efetuou-se o estudo de chuvas intensas na bacia hidrográfica do referido açude.

Fase a inexistência de dados pluviométricos disponíveis na bacia foi aplicada a metodologia do Engenheiro TABORGA - TORRICO¹, para o cálculo das chuvas intensas na bacia, pois, na bacia estudada há apenas uma única estação meteorológica – Estação de Guaramiranga, todavia não foi possível a obtenção dos pluviogramas junto ao INMET, pois, o referido órgão não soube informar o destino dos mesmos.

A metodologia aplicada baseou-se na utilização do método da desagregação regional. Que consiste nos seguintes procedimentos:

- Estudo probabilístico da chuva intensa de um dia para cada posto selecionado;
- Determinação da chuva intensa de um dia, na área da bacia, através do método das polígonos de Thiessen², para os tempos de retorno escolhidos;
- Desagregação da chuva intensa de um dia, na bacia, em chuvas intensas de 24h, e
- Desagregação da chuva intensa de 24h, na bacia, em chuvas intensas de duração menores através do método gráfico de TABORGA – TORRICO.

Utilizando-se os postos pluviométricos selecionados para a bacia estudada, procedeu-se da seguinte forma, a fim de obter seus valores máximos de chuvas diárias:

1. Tendo em vista que a ocorrência de valores máximos diários, na região da bacia estudada, somente ocorre nos meses de janeiro a julho de cada ano, não se descartou o ano sem falha nesse período, embora com falha no período de agosto a dezembro;

¹ TABORGA – TORRICO, J. J. Petreia Meteorológica. Rio de Janeiro, TRANSOM, 1974, 120p.

2. Anos com falha em qualquer um dos meses mencionados acima, foi descartado;
3. Posto pluviométrico com menos de 30 (trinta) anos de dados de chuva máxima diária, segundo os critérios acima, foi eliminado.

É interessante observar que a aplicação da metodologia de TABORGA – TORRICO resultou na Figura 3.3, a qual permitiu a obtenção das chuvas intensas na bacia, para diversos tempos de retorno e duração utilizados, conforme mostrado na Tabela 3.6.

Tabela 3.6 – Chuvas na Bacia do Açude Aracoliaba, para Duração de 1 dia, 24 horas e 1 hora.

Tempo de Retorno	P_{max} (mm)	P_{min}	Tempo (horas T) $P_{50} + P_{100}$	P_{50} (mm)
50	131,8	144,8	0,437	58,0
100	143,8	156,3	0,433	63,8
500	173,1	190,4	0,397	75,0
1000	186,2	204,8	0,390	79,8
10000	231,3	254,3	0,379	90,4

1.4 – ESTUDOS TOPOGRÁFICOS

+ Reservatório

Os estudos topográficos tiveram como objetivo conhecimento da situação da área sob o ponto de vista geométrico, assim como o levantamento de toda a área a ser inundada.

Convém ressaltar que as características topográficas do reservatório foram estimadas inicialmente com base na topografia disponível à escala 1:25.000.

Entretanto, foi disponibilizado parte do levantamento do reservatório, realizado no âmbito do presente estudo. A área já levantada está apresentada, à escala 1:20.000 na Figura 3.4.

14/04/2007

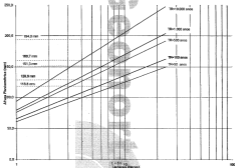
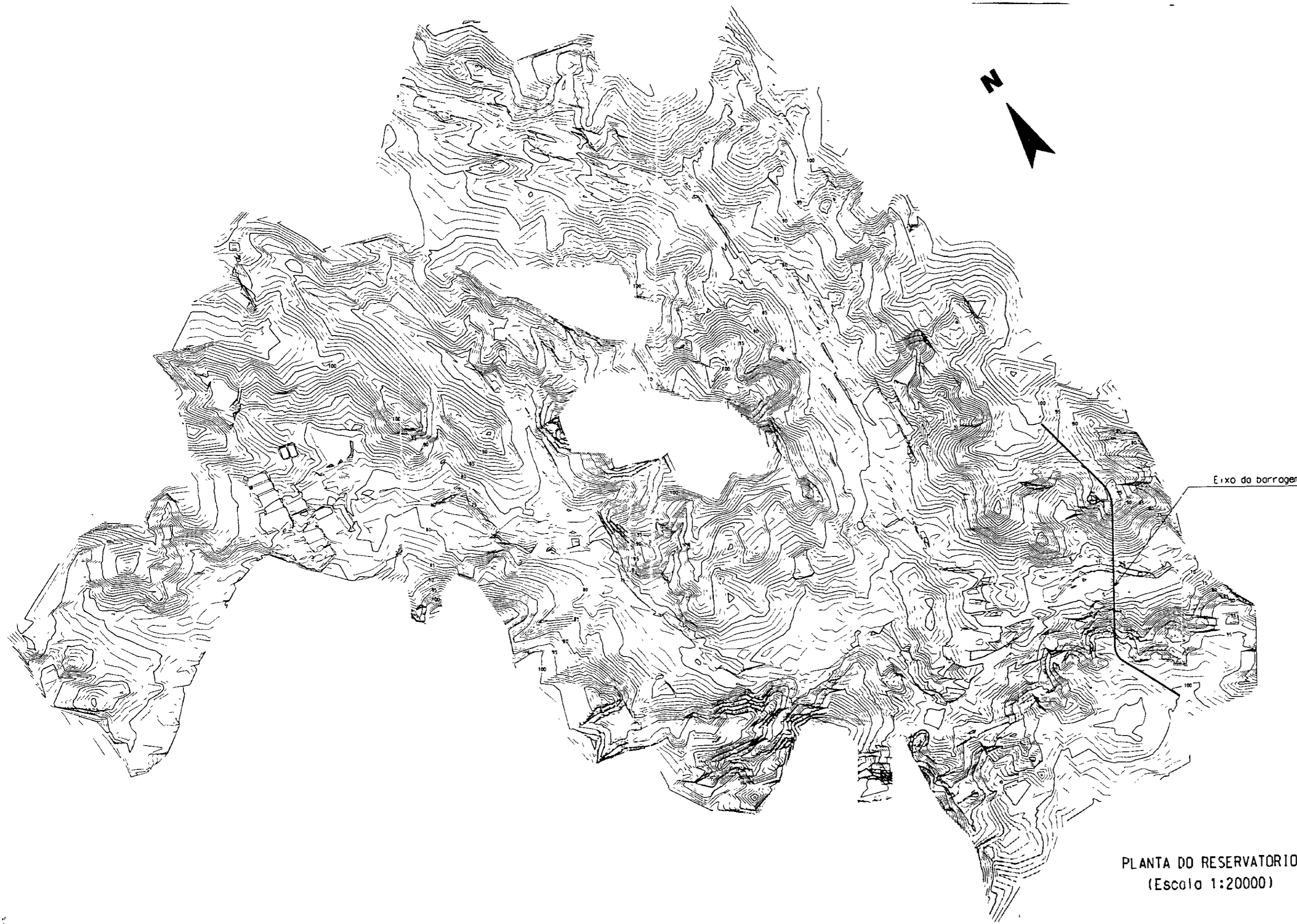


Figura 3.3 – Chuvas intensas na bacia do aquífero Açucenas, para diversos períodos de retorno e direção utilizados. 0-00043



PLANTA DO RESERVATORIO
(Escala 1:20000)

FONTE:
PROJETO BARRAGEM ARACOIABA
CONSORCIO GEDD&M&C&C&S&A

000044

SECRETARIA DOS RECURSOS HIDRÍCOS	SRH
BARRAGEM ARACOIABA VAZANTES - ARACOIABA - CEARÁ	Geonorte
PLANTA TOPOGRÁFICA DO RESERVATÓRIO	FIG.3.4

De acordo com os elementos disponibilizados foi possível medir a área do reservatório até à cota 65, tendo-se obtido os valores apresentados na Tabela 3.7.

Tabela 3.7 – Superfície inundada pelo reservatório de Anacolabe

Cota (m)	Área medida na topografia existente (km ²)	Área medida no novo levantamento (km ²)	Área estimada (km ²)
65	0,50	0,50	
70	0,44	0,29	
75	3,36	1,88	
80	4,84	3,01	
85	7,56	6,70	
90	11,38	10,14	
95	16,44		13,81
100	21,12		18,01

Como se pode observar, as áreas agora obtidas pelo novo levantamento será sistematicamente inferiores às indicadas na cartografia disponível à escala 1:25.000.

Por correlação entre as áreas medidas às duas escalas estimam-se as áreas de valores a obter pelo novo levantamento para as cotas (95) e (100), tendo-se obtido os valores igualmente indicados na Tabela 3.7.

As áreas do reservatório podem ser representadas, com muito bom ajuste, pela expressão:

$$S = 0,0278 (Z - 65,7)^{2,887}$$

onde S é a área do reservatório (km²) para a cota Z (m).

Por integração da expressão anterior pode-se obter a curva de volumes acumulados, a qual será dada por:

$$V = 0,008766 (Z - 65,7)^{3,887}$$

onde V é a capacidade do reservatório (km³) para a cota Z (m).

14-000-000

000045

• Barragem

A barragem do agude público Associação será implantada no local indicado na Figura 3.5, seguindo o alinhamento aí indicado.

Assim, procedeu-se à medição do volume do corpo da barragem para diferentes cotas do coroamento, considerando-se uma seção tipo simplificada com 0,5m de largura no coroamento e taludes de montante e de jusante inclinados a 2,5(H) : 1,0(V).

Os valores obtidos estão apresentados na Tabela 3.8.

Tabela 3.8 – Volume da Barragem para diferentes cotas de coroamento

Cota do Coroamento (m)	Volume do Corpo da Barragem (10 ³ m ³)
85	0,36
90	0,63
95	0,99
100	1,53

O volume do corpo da barragem pode ser dado pela expressão:

$$V = 0,000164 (Z - 85)^{3,087}$$

onde V é o volume de aterro (10³m³) e Z a cota do coroamento (m).

No caso de barragem de aterro, o custo total da barragem (incluindo órgãos anexos) pode ser estimado em função do volume de aterro por uma expressão do tipo:

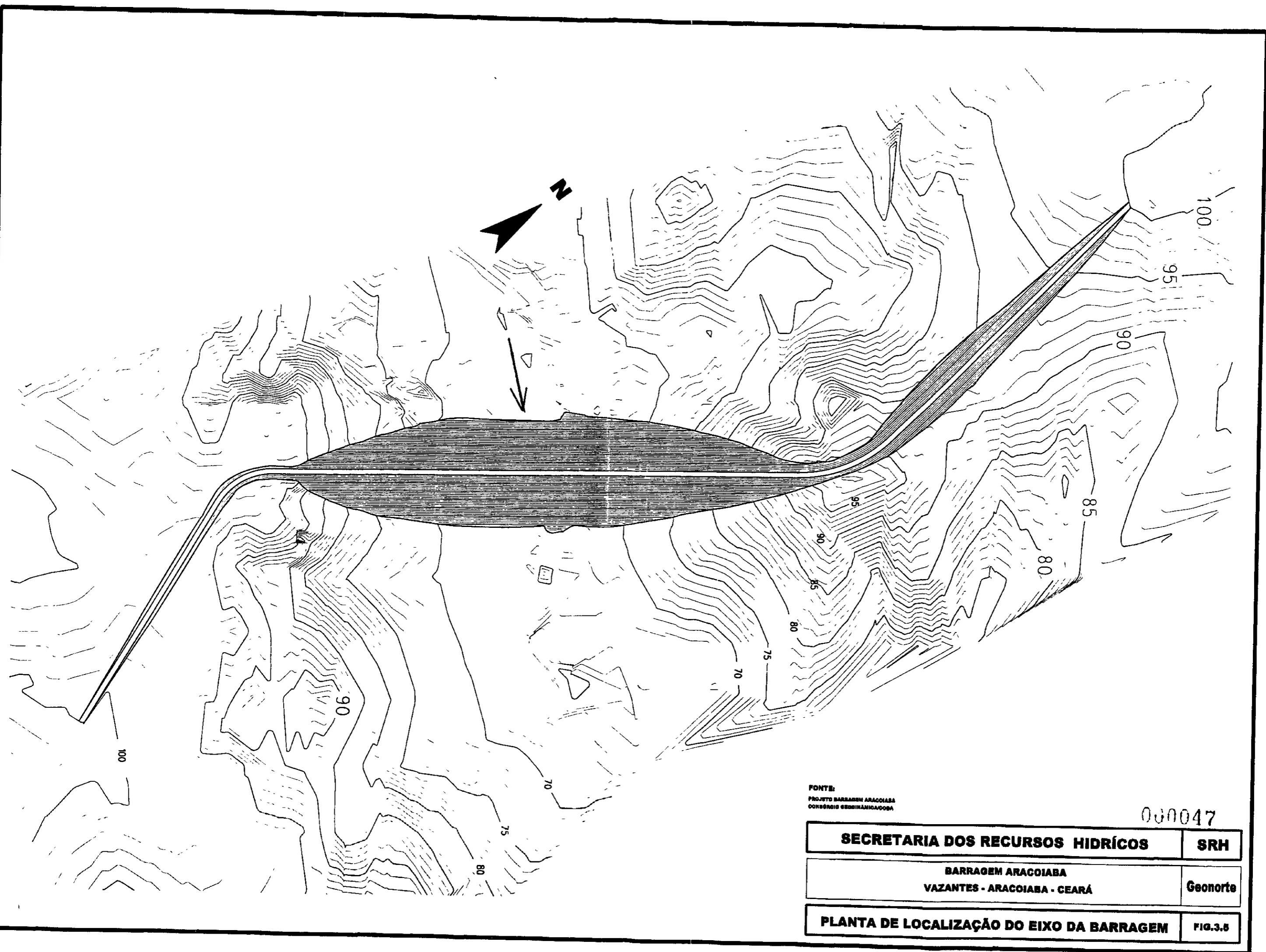
$$C = K V_a^{0,75}$$

Onde:

em que K é um coeficiente e V_a o volume de aterro no corpo da barragem.

ENCERRADO

000048



FONTE:
 PROJETO BARRAGEM ARACOIABA
 CONDICÃO DEBENTRARIACAO

000047

SECRETARIA DOS RECURSOS HIDRÍCOS	SRH
BARRAGEM ARACOIABA VAZANTES - ARACOIABA - CEARÁ	Geonorte
PLANTA DE LOCALIZAÇÃO DO EIXO DA BARRAGEM	FIG.3.5

Em caso de barragem com coroamento à cota [100] estima-se um custo total de 13 milhões de reais. Neste caso será:

$$K = 1371,53^{0,23} = 9,48$$

Substituindo estes valores na expressão do volume, teremos então:

$$C = 0,0137 (Z - 65)^{1,23}$$

Onde C é o custo de construção da barragem em milhões de reais e Z a cota do coroamento.

A este custo será necessário adicionar os encargos referentes às desapropriações das zonas inundáveis e de faixa de proteção do reservatório. Considerou-se para estes encargos um valor médio de R\$ 400 por ha, tendo-se considerado que a área a desapropriar compreende toda a área abaixo da cota do coroamento da barragem, ou seja, 5,0m acima do nível máximo no reservatório.

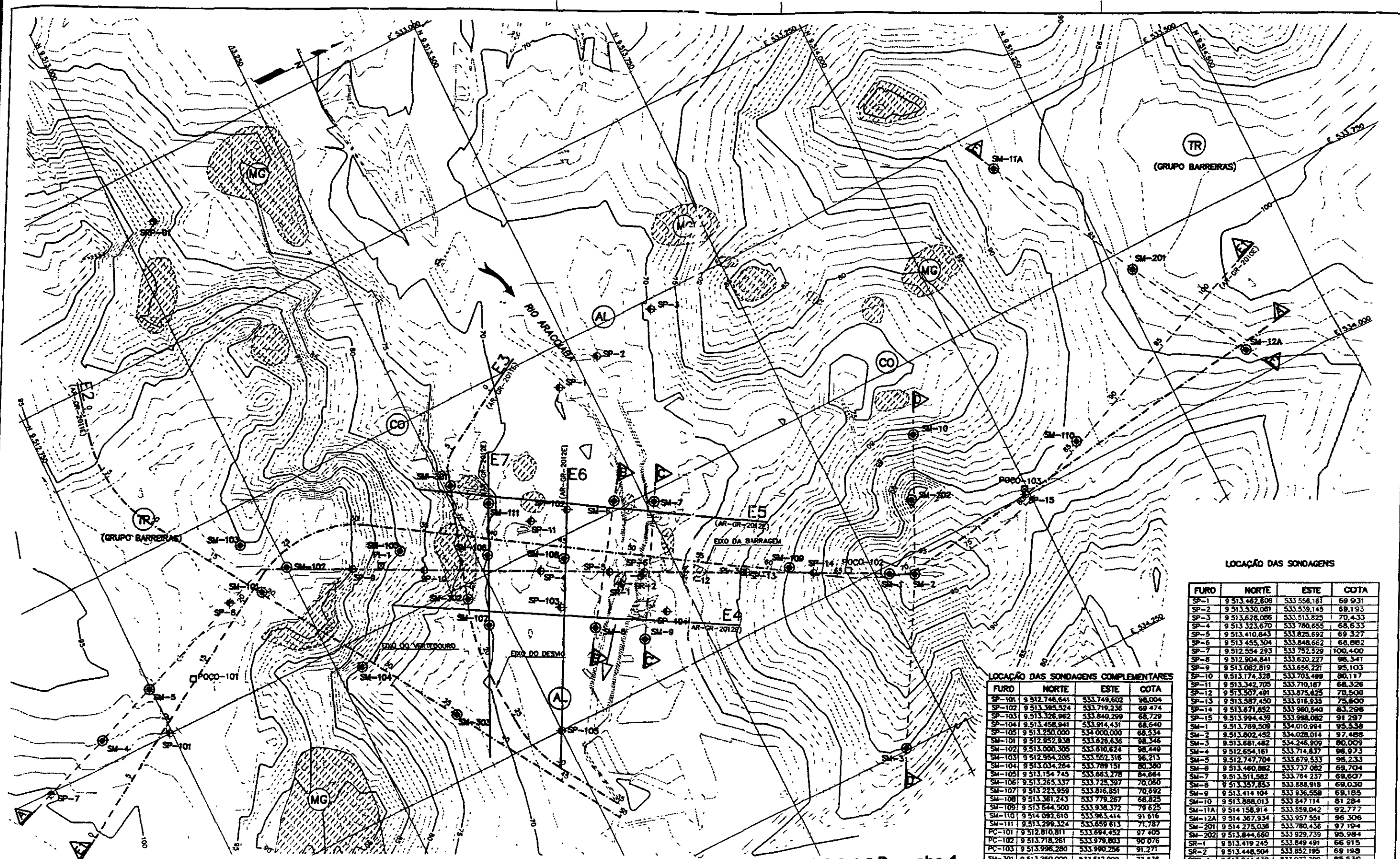
1.4 – ESTUDOS GEOTÉCNICOS

Os Desenhos 1 a 4 indicam a localização das investigações executadas e as seções geológicas-geotécnicas; as fundações da barragem apresentar as seguintes características:

a) Barragem esquerda

Conforme mostrado no Desenho 2, as características geológico-geotécnicas da fundação da barragem de terra são:

- Os ensaios de adensamento efetuados em blocos indeformados retirados da camada superficial (com espessura entre 1,00 e 2,00 metros de solo colunar, caracterizado como areia argilosa), indicaram que este material é colapsível



LOCALIZAÇÃO DAS SONDAGENS

FURO	NORTE	ESTE	COTA
SP-1	9 513.462.808	533.556.161	69.931
SP-2	9 513.530.061	533.539.145	69.193
SP-3	9 513.628.086	533.513.825	70.433
SP-4	9 513.323.670	533.780.655	68.633
SP-5	9 513.410.843	533.828.692	69.327
SP-6	9 513.455.304	533.848.662	68.862
SP-7	9 512.554.293	533.752.529	100.400
SP-8	9 512.904.841	533.620.227	98.341
SP-9	9 513.082.819	533.658.221	95.103
SP-10	9 513.174.328	533.703.488	80.117
SP-11	9 513.342.705	533.710.187	68.326
SP-12	9 513.507.491	533.875.625	70.500
SP-13	9 513.587.450	533.916.935	75.600
SP-14	9 513.671.852	533.960.540	83.298
SP-15	9 513.994.439	533.998.082	91.297
SM-1	9 513.769.509	534.010.994	95.538
SM-2	9 513.802.452	534.020.914	97.488
SM-3	9 513.681.482	534.246.909	80.009
SM-4	9 512.654.161	533.714.837	96.973
SM-5	9 512.747.704	533.679.533	95.233
SM-6	9 513.480.882	533.737.082	69.704
SM-7	9 513.511.582	533.784.237	68.607
SM-8	9 513.357.853	533.888.918	69.030
SM-9	9 513.414.104	533.936.558	69.185
SM-10	9 513.888.013	533.847.114	81.284
SM-11A	9 514.158.914	533.559.042	92.777
SM-12A	9 514.367.934	533.957.551	98.308
SM-201	9 514.275.036	533.780.436	97.194
SM-202	9 513.844.660	533.928.730	96.984
SR-1	9 513.419.245	533.849.491	68.915
SR-2	9 513.448.504	533.852.195	69.198
SR-3	9 513.044.630	533.077.790	85.530
PI-1	9 513.121.538	533.669.745	85.630
PI-3	9 513.583.158	533.914.670	75.600

LOCALIZAÇÃO DAS SONDAGENS COMPLEMENTARES

FURO	NORTE	ESTE	COTA
SP-101	9 512.748.641	533.749.602	96.004
SP-102	9 513.393.524	533.719.236	69.474
SP-103	9 513.326.962	533.840.299	68.729
SP-104	9 513.458.941	533.914.431	68.640
SP-105	9 513.250.000	534.000.000	68.534
SM-101	9 512.852.938	533.626.636	98.346
SM-102	9 513.000.305	533.610.624	98.449
SM-103	9 512.954.285	533.552.316	96.213
SM-104	9 513.034.264	533.789.151	80.590
SM-105	9 513.154.743	533.583.278	84.664
SM-106	9 513.365.337	533.725.397	70.080
SM-107	9 513.223.958	533.816.831	70.692
SM-108	9 513.381.243	533.778.267	68.825
SM-109	9 513.644.500	533.938.372	79.625
SM-110	9 514.092.610	533.963.414	91.616
SM-111	9 513.299.324	533.859.613	71.787
PC-101	9 512.810.811	533.694.452	97.405
PC-102	9 513.718.261	533.979.803	90.076
PC-103	9 513.996.280	533.990.256	91.271
SM-301	9 513.260.000	533.612.000	73.536
SM-302	9 513.212.000	533.770.000	71.844
SM-303	9 513.125.000	533.912.000	71.902

000049 Desenho 1

LEGENDA

CO	- COLUÍMIO
AL	- ALUMÍO
MG	- MIGMATITO
TR	- SEDIMENTO TERCIÁRIO (GRUPO BARRERAS)
	- AFLORAMENTOS DE ROCHA

NOTAS

1- DIMENSÕES E ELEVACÕES EM METRO, EXCETO ONDE INDICADO

2- OS LEVANTAMENTOS TOPOGRÁFICOS FORAM FEITOS A PARTIR DO MARCO DO IBGE RN-457-C LOCALIZADO NA ESTAÇÃO FERROVIÁRIA DE BATURITE COM AS SEGUINTES COORDENADAS RETIRADAS DO MAPA DA SUDENE
COORD N-9520 7 km
COORD E- 514,3 km
COTA - 126 72

3- AS SEÇÕES DE A-A, B-B C-C D-D e E-E CONSTAM DO RELATÓRIO GEOLÓGICO-GEOTÉCNICO RNAR-970930RE E AS SEÇÕES E1a E7 CONSTAM DOS DES AR-BT-2010E 2011E + 2012E

DESENHOS DE REFERÊNCIA

- AR-GR-1009E

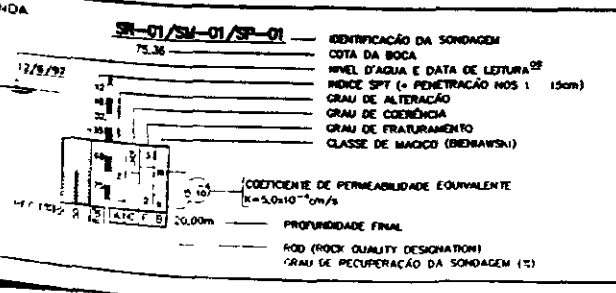
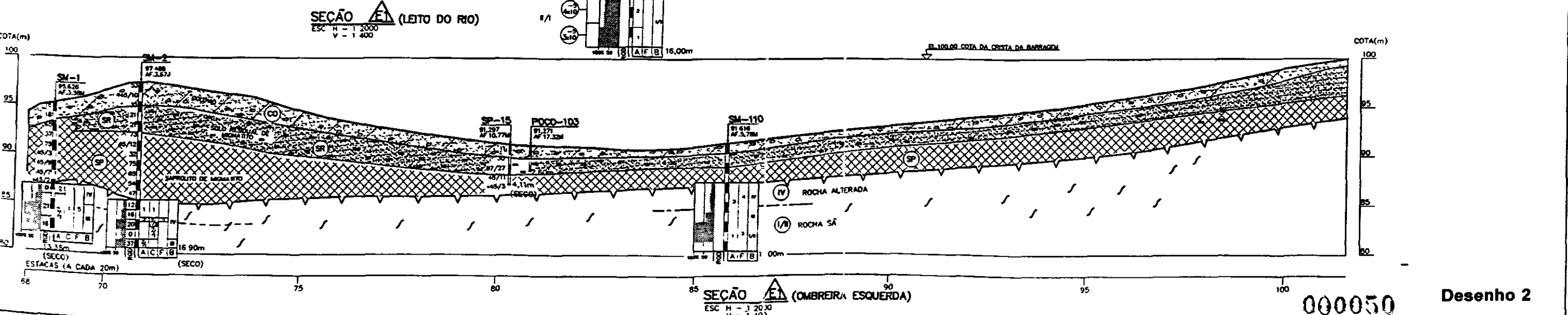
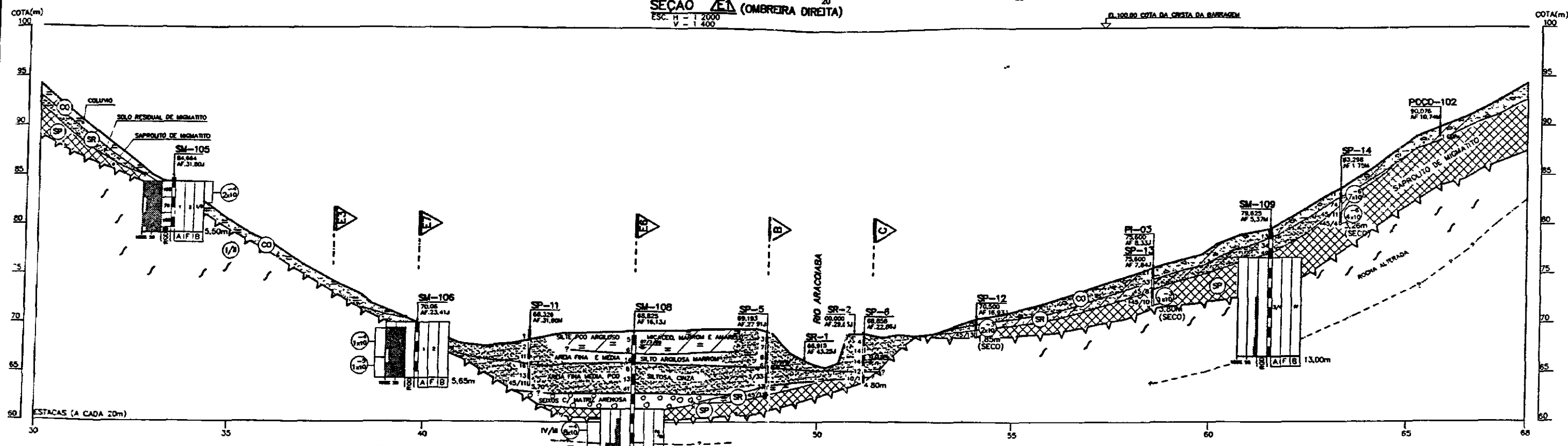
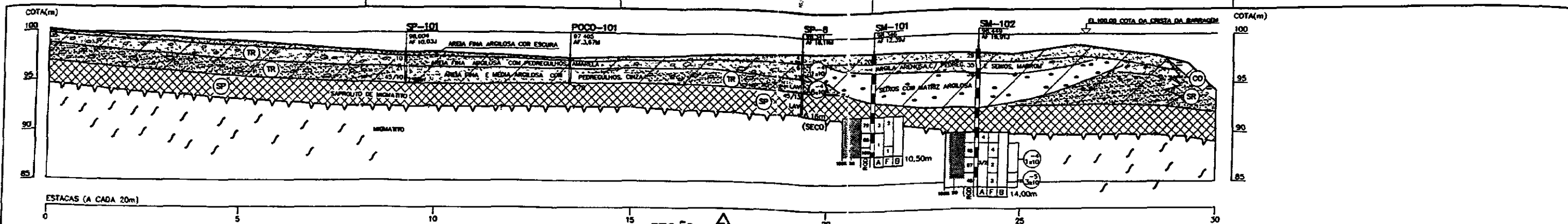
REVISÕES			
Nº	NATUREZA DA REVISÃO	DATA	APROV
1	REVISÃO GERAL	NOV/97	
2	PROGRAMA COMPLEMENTAR DE SONDAGENS	JAN/98	

GOVERNO DO ESTADO DO CEARÁ
SECRETARIA DOS RECURSOS HÍDRICOS
COMPANHIA DE GESTÃO DOS RECURSOS HÍDRICOS - COGERH

PROJETO DE DESENVOLVIMENTO URBANO E GESTÃO DOS RECURSOS HÍDRICOS DO ESTADO DO CEARÁ - PRURUB / CE

PROJETO EXECUTIVO DA BARRAGEM DE ARACOAIBA

PROJETO: M. EUNICE	PROJETO EXECUTIVO	DESENHISTA: Ademar
FEITO: J. PACHECO	MAPEAMENTO GEOLÓGICO E PLANTA DE LOCALIZAÇÃO DAS INVESTIGAÇÕES	DATA DE ELABORAÇÃO: ABR/98
VERIFICADO: ORLANDO	ÁREA DO EXO DA BARRAGEM	ESCALA: 1:5.000
APROVADO: J. PACHECO	CONSÓRCIO GEODINÂMICA - COBA	REVISÃO: 2
		DESENHO: 1
		AL-BT-004F



NOTAS

1- PARA LOCAÇÃO DA SEÇÃO VER DESENHO AR-BT-2009E.
 2- PARA OUTRAS CONVENÇÕES VER DESENHO AR-GR-2001

DESENHOS DE REFERÊNCIA

REVISÕES

N	NATUREZA DA REVISÃO	DATA	APROV.

GOVERNO DO ESTADO DO CEARÁ
 SECRETARIA DOS RECURSOS HÍDRICOS
 COMPANHIA DE GESTÃO DOS RECURSOS HÍDRICOS - COGERH

PROJETO DE DESENVOLVIMENTO URBANO E GESTÃO DOS RECURSOS HÍDRICOS DO ESTADO DO CEARÁ - PRORURB / CE

PROJETO EXECUTIVO DA BARRAGEM DE ARACOIABA

PROJETO ORLANDO	PROJETO EXECUTIVO SEÇÕES GEOLÓGICO-GEOTÉCNICAS SEÇÃO E1	DESENHISTA
PROJETO M. EUNICE		DATA DA EMISSÃO
PROJETO ORLANDO		ESCALA
PROJETO J. PACHECO		INDICADA
	CONSÓRCIO GEODINÂMICA - COBA	N. DO DESENHO
		AR-BT-010E

quando inundado e submetido a pressões maiores ou iguais a 2,0 kg/cm². O desenho AR-BT-3024E mostra os resultados dos ensaios de adensamento e cisalhamento direto executados em amostras indeformadas extraídas do poço PI-102.

- Sob o solo colunar, ocorre uma camada de espessura variável de solo residual de migmatítico, constituído por uma argilosa, relativamente impermeável e com boas condições de resistência (SPT > 20). Os ensaios de adensamento executados com amostras indeformadas retiradas neste tipo de solo (poço PI-103) mostraram que este material também apresenta o fenómeno de colapsabilidade quando inundado e submetido a pressões superiores a 2kg/cm², embora com menor intensidade que o solo colunar.
- Na amostra de colúvio (PI-100) e na de solo residual (PI-100), também foram executados ensaios de cisalhamento direto, mostrando parâmetros de resistência (c e ϕ) substancialmente diferentes dos parâmetros obtidos em ensaios triaxiais executados com os mesmos tipos de materiais obtidos em outros poços (PI-01 e PI-03A).
- Abaixo do solo residual o manto de migmatítico foi diferenciado em função do grau de decomposição, passando de solo saprófitico, a rocha alterada e rocha sã nos níveis mais profundos. A passagem de solo saprófitico para rocha alterada não é perfeitamente definida, uma vez que as crínias de separação não são perfeitamente normalizadas, apresentando um certo grau de subjetividade. Na maioria dos casos este limite entre saprófito e rocha alterada foi considerado como o nível considerado impenetrável na sondagem por lavagem e trípans.
- A camada de saprófito possui espessura variável chegando a uma espessura da ordem de 7,00 metros na região da estaca 7B. O material apresenta grande resistência a penetração (SPT > 45) e permeabilidade variável. Neste local não foram feitos ensaios de permeabilidade mas os resultados de ensaios de infiltração realizados neste material, na onteiroa esquerda da barragem do

PI-00-000

000051

leito do rio indicam valores de coeficientes de permeabilidade entre 10^4 e 10^5 cm/s.

- Sol e saprêito correm uma camada de rocha alterada, evidenciado pela baixa recuperação dos testemunhos de sondagem. Esta camada tem espessura da ordem de 3,00 metros, da estaca 48 para onbreira e com maior espessura em direção a estaca 65. Na região em questão não foram constatadas áreas de perda d'água, mas pela semelhança de características deste maciço com os de outras regiões pode-se antecipar que a permeabilidade deste maciço deverá se situar entre 10^4 e 10^5 cm/s.
- Maciço de migmatito pouco alterado ou não, subjacente a camada de rocha alterada possui excelentes propriedades geomecânicas, podendo-se admitir permeabilidades médias inferiores a 10^3 cm/s.

- As sondagens indicam que o nível d'água é bastante profundo, localizado abaixo da camada de rocha.

b) Barragem de Lento Rio (Estaca 28 + 15,00 a Estaca 66 + 0,00)

b.1) Onbreira esquerda (Estaca 62 + 0,00 a 66 + 0,00)

As condições geológicas-geotécnicas na onbreira esquerda da barragem de lento do rio são semelhantes aos da barragem esquerda, mais com as seguintes particularidades:

- As camadas de solo colúvioner e residual são pouco espessas e de diferenciação problemática pela semelhança de comportamento dos materiais;
- A espessura da camada de saprêito é variável, com tendência a crescer em direção do leito do rio. Nesta região observa-se uma grande variação nas condições de permeabilidade do saprêito, com K variando de 10^4 e 10^5 cm/s.
- Neste trecho a camada de rocha alterada é mais espessa, podendo chegar a 8,00 metros de espessura.

FIGURA 002

- As sondagens executadas na região não indicou a presença de nível d'água.

b.2) Várzea do rio (Estaca 41 + 0,00 a 52+0,00)

A planície aluvionar do rio apresenta o seguinte perfil geológico-geotécnico típico:

- Camada superficial de areia fina, silto argilosa, cor cinza e marrom com pouca matéria orgânica com resistência a penetração SPT da ordem de 5 golpes e com espessura variando de 1,00 a 3,00 metros.
- Sob a anterior, ocorre uma camada de areia fina e média pouco siltoosa, cinza, com resistência penetração entre 8 a 15 golpes.
- Camada aluvionar inferior, constituída por seixos com matriz arenosa, com alta resistência a penetração. Em alguns locais esta camada não foi detectada.
- Subjacente ao pacote aluvionar ocorre uma camada de pequena espessura de arenito de migmatítico, com características semelhantes às anteriormente descritas.
- Abaixo do arenito ocorre uma camada da ordem de 3,00 metros de recheu alterado com permeabilidade da ordem de 10^4 cm/s.
- migmatítico pouco alterado ou sã, que ocorre abaixo da camada de recheu alterado apresenta boas condições geotécnicas e com permeabilidade inferior a 5×10^4 cm/s.
- Na região da várzea, o nível freático é pouco profundo e varia em função do nível do rio.

b.3) Ombreira direita

O trecho da ombreira entre cotas 70,0 e 85,0, apresenta excelentes condições para implantação da barragem, sendo constituído por uma camada superficial de pequena espessura (\approx 1,00 metros) de solo coluvionar e/ou residual, assentado sobre um maciço de migmatítico pouco alterado a sã.

74-000-000

GEONORTE - Engenharia de Solo e Fundações Ltda.

Rua Jorge Bonfatti, 300 - Jd. União - Fone: (0800) 77-4171 - Fax: (080) 710.7060, CxP 50.940-00 - Campinas/SP
E-mail: geonorte@geonorte.com.br - C. D. C. 07.942.380/0001-80 - C. E. P. 00.017.394-4

000053

A partir da cota 85,0, estaca 33 até a estaca 28 + 15,00, as camadas de solo coluvionar e solo residual aumentam ligeiramente de espessura, aparecendo, subjacente as camadas de solo residual, uma camada de saprolito. Sob a camada de saprolito ocorre o maciço migmático pouco alterado a são.

c) Barragem Direita e Vertedouro de Emergência

Acima da cota 95,0, ocorrem superficialmente, numa espessura da ordem de 6,0 metros, sedimentos do Grupo Barreiras. Estes sedimentos compõem-se de arenitos de granulação média e fina, com matriz argilosa em proporção variável, variegado com predomínio de cores amarelas vermelhas. A base da camada porta pedregulhos e matações. Imediatamente subjacente aos sedimentos do Grupo Barreiras, ocorre uma camada de saprólito, com espessura da ordem de 3,0 metros.

O maciço de migmático que ocorre abaixo do saprólito se apresenta pouco alterado ou são.

d) Considerações finais

e) Considerações Finais

A análise dos estudos geológico-geotécnicos da fundação da barragem permitiu ressaltar:

- A camada do solo coluvionar, embora forneça condições razoáveis de resistência e de impermeabilidade para servir como fundação da barragem, apresenta o inconveniente de colapsibilidade quando inundado e submetido a pressões superiores a 2,0 kg/cm².
- O solo residual apresenta boas condições de resistência e estanqueidade para servir de fundação da barragem, embora apresentado também o fenômeno de calapsividade quando saturado e submetido a pressões superiores a 2,0kg/cm².

- O aprórito apresenta boas condições geodinâmicas, devendo as suas condições de estanqueidade merecer um estudo mais cuidadoso.
- As condições de estanqueidade do maciço de rocha alterada devem ser analisadas com bastante cuidado, podendo ser necessário, em algumas regiões da barragem, a execução de um bloqueio por cortina de injeções.
- O maciço de magmático pouco alterado ou sãlo apresenta condições geodinâmicas e de estanqueidade adequadas para implantação da barragem.
- Os sedimentos da formação Barreiras são adequados para funcionar como fundação da barragem, principalmente porque nesta região a barragem possui altura inferior a 5,0 metros.
- O solo aluvionar superficial (a 4,0 metros) que ocorre na várzea do leito do rio é certamente inadequado para servir de fundação da barragem.

e) Funções do Vertedouro

A seção E2, constante do desenho 3, caracteriza as condições geológicas geotécnicas do vertedouro, incluindo os canais de aproximação e de restituição.

Pela seção observa-se logo a jusante da estrutura vertente, um maciço aflorante de magmático sãlo, com características altamente favoráveis para implantação do canal de restituição do vertedouro diretamente na rocha. Este maciço rochoso aflorante foi determinante na escolha do local do vertedouro.

Na região da implantação da soleira vertente do vertedouro, ocorre uma camada superficial da ordem de 5,0 metros de espessura de sedimentos (Formação Barreiras), sobre uma camada de pequena espessura de aprórito.

O canal de aproximação do vertedouro será totalmente implantado nos sedimentos da Formação Barreiras.

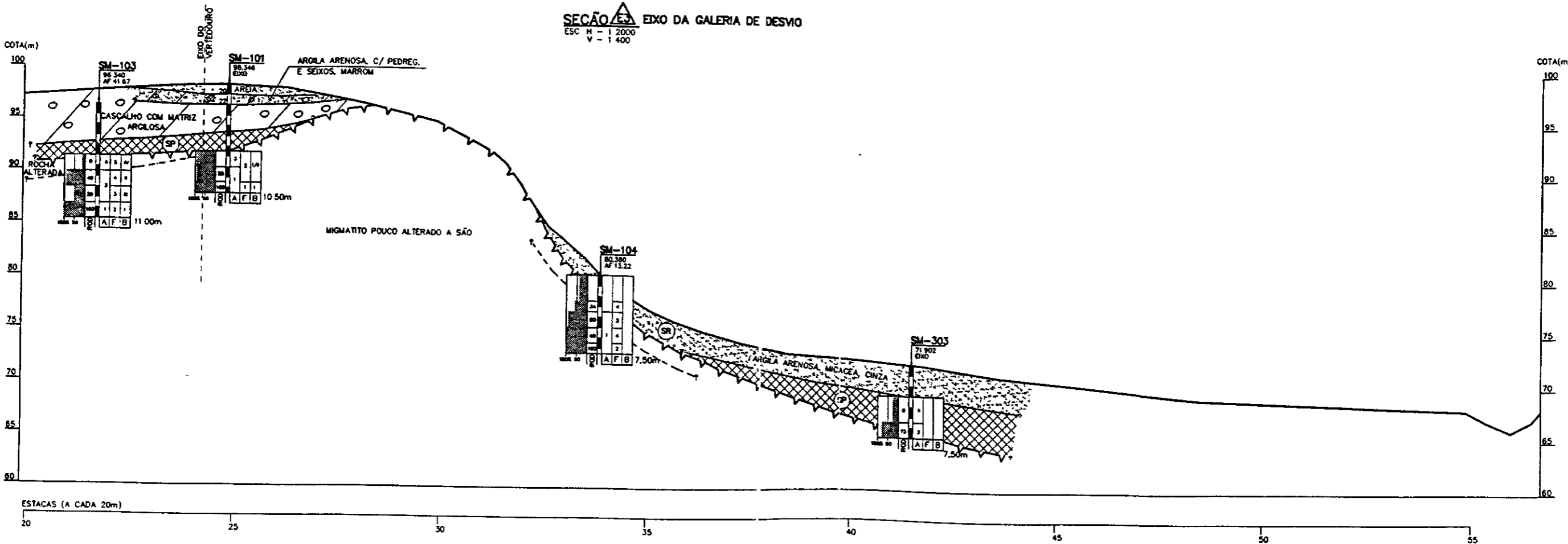
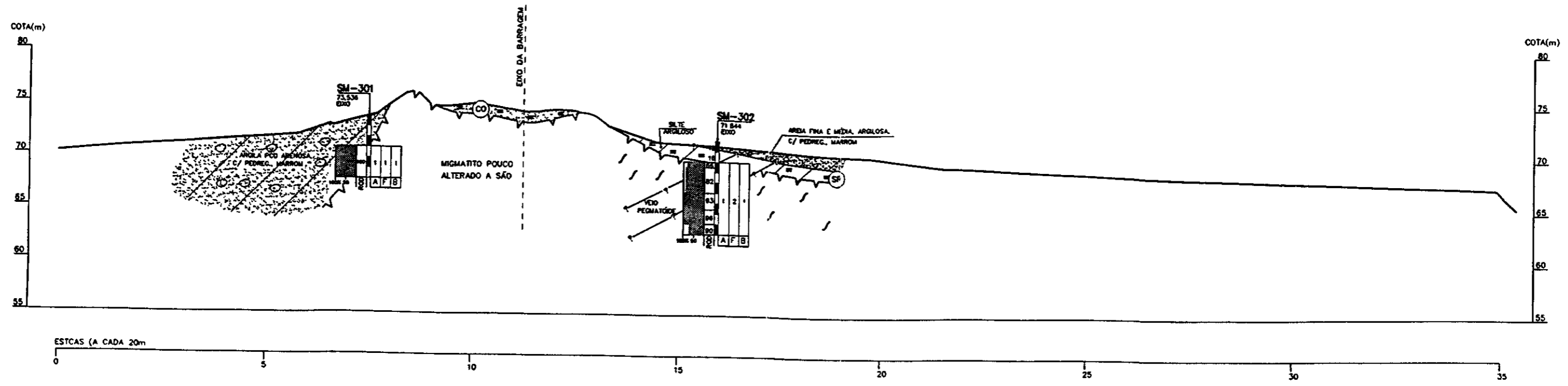
f) Estrutura de Desvio/Descarregador de Fundo

Formação 2003

A seção E3, constante do desenho mostra as características geológica-geotécnicas da região de implantação da galeria de desvio/descarregador de fundo.

As estruturas de concreto do descarregador, composta de torre, galeria e bacia de dissipação, serão implantadas no espaço entre as sondagens SM-301 e SM-302, onde a rocha pouco alterada ou sil é aflorante ou com pequeno capotamento.

Geonorte



SEÇÃO E2 EIXO DA GALERIA DE DESVIO
 ESC H - 1 2000
 V - 1 400

SEÇÃO E3 EIXO DO VERTEDOURO
 ESC H - 1 2000
 V - 1 400

0,0057

Desenho 3

LEGENDA

SR-01/SM-01/SP-01
 12/18/97

IDENTIFICAÇÃO DA SONDAÇÃO
 COTA DA BOCA
 NÍVEL D'ÁGUA E DATA DE LEITURA
 ÍNDICE SPT (S PENETRAÇÃO NOS 1 15cm)
 GRAU DE ALTERAÇÃO
 GRAU DE COERÊNCIA
 GRAU DE FRATURAMENTO
 CLASSE DE MACIÇO (BIEMAWSKI)

COEFICIENTE DE PERMEABILIDADE EQUIVALENTE
 $k = 5.0 \times 10^{-10}$ cm/s

PROFUNDIDADE FINAL

ROQ (ROCK QUALITY DESIGNATION)
 PAU (% RECUPERAÇÃO) EA (MÓDULO)

NOTAS

1- PARA LOCAÇÃO DAS SEÇÕES VER DESENHO AR-BT-2009E
 2- PARA OUTRAS CONVENÇÕES VER DESENHO AR-GR-2001

DESENHOS DE REFERÊNCIA

REVISÕES

N	NATUREZA DA REVISÃO	DATA	APROV

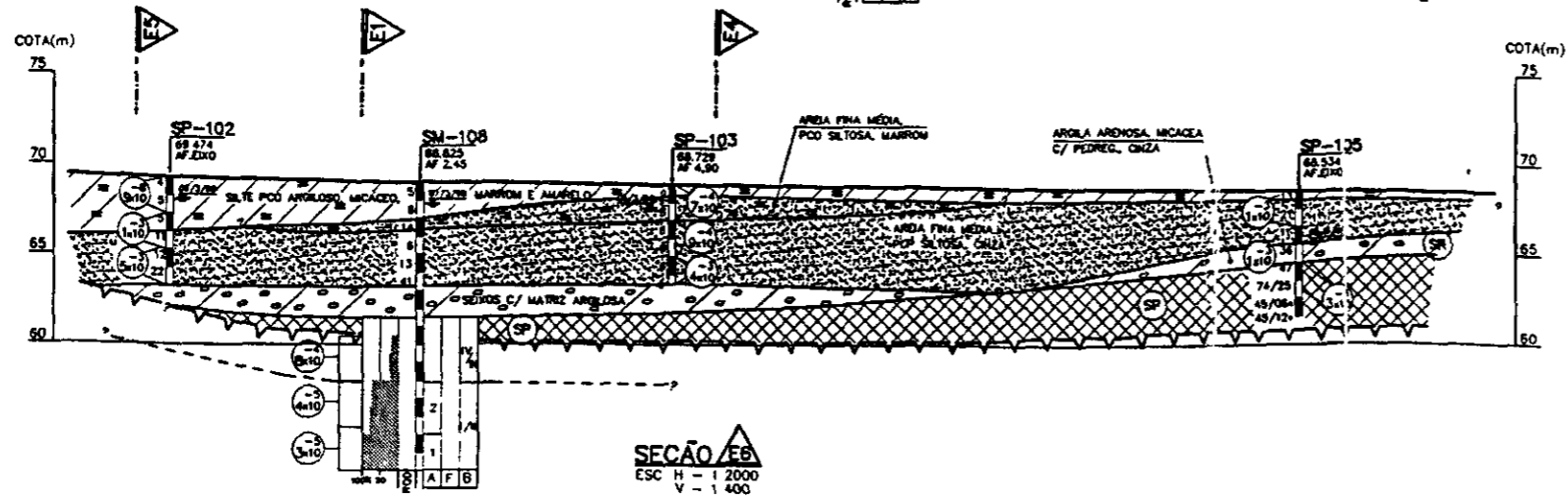
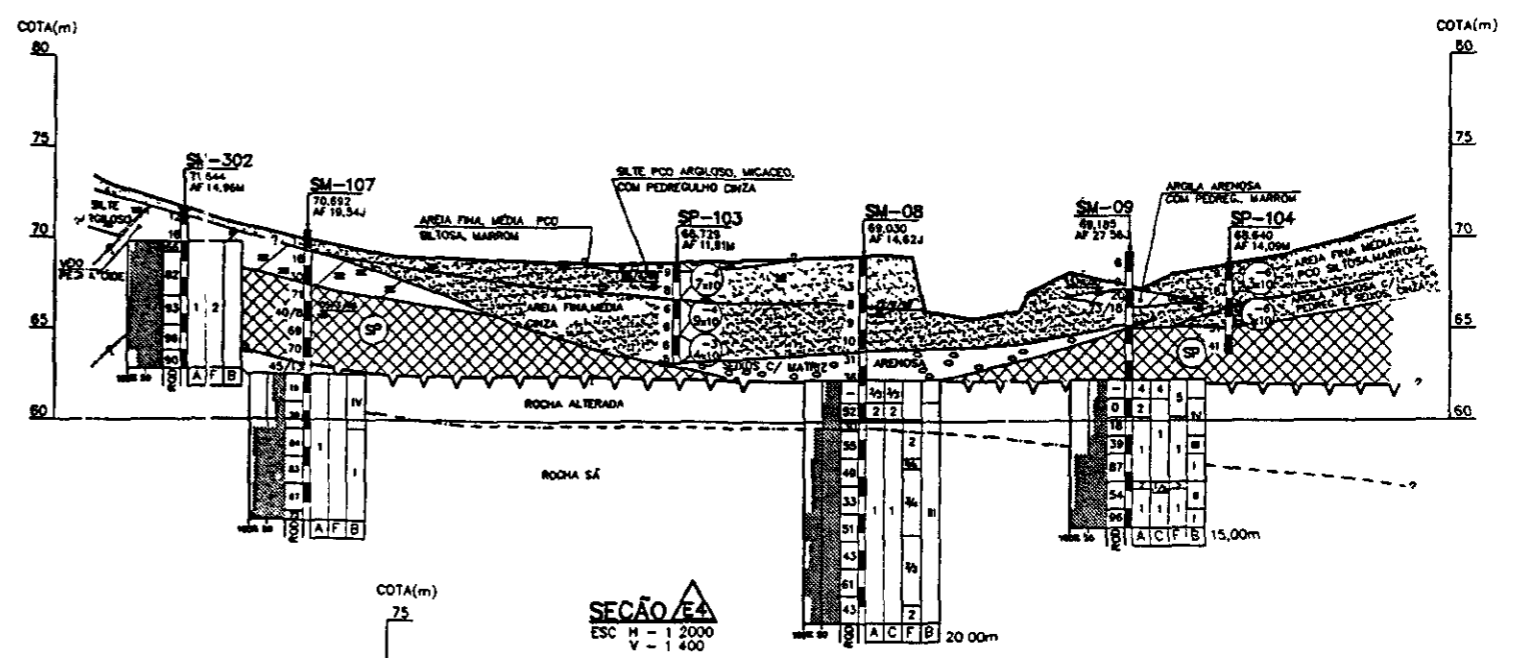
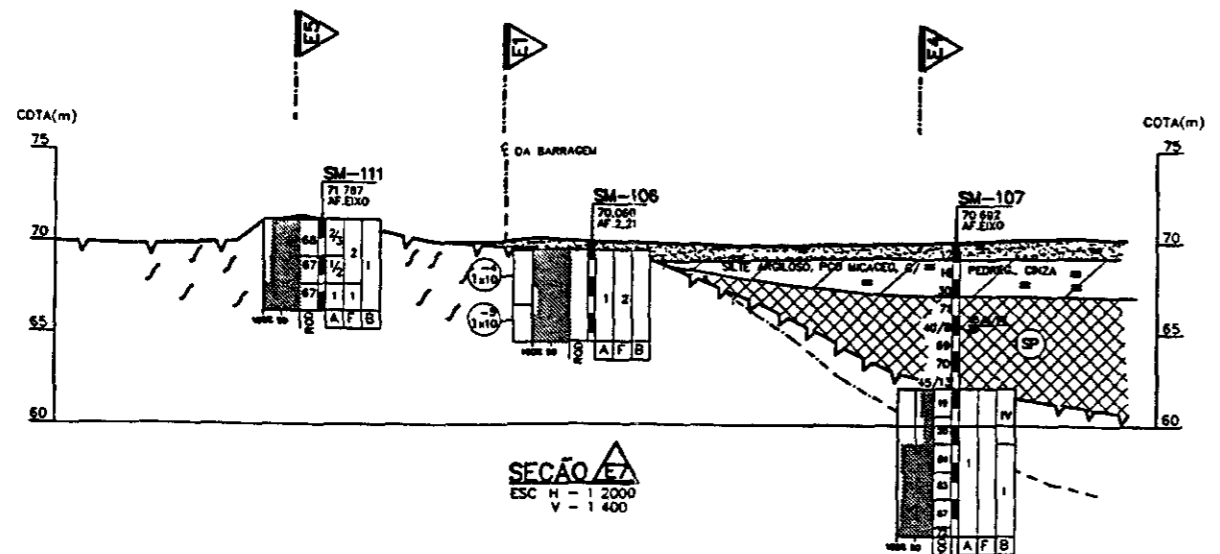
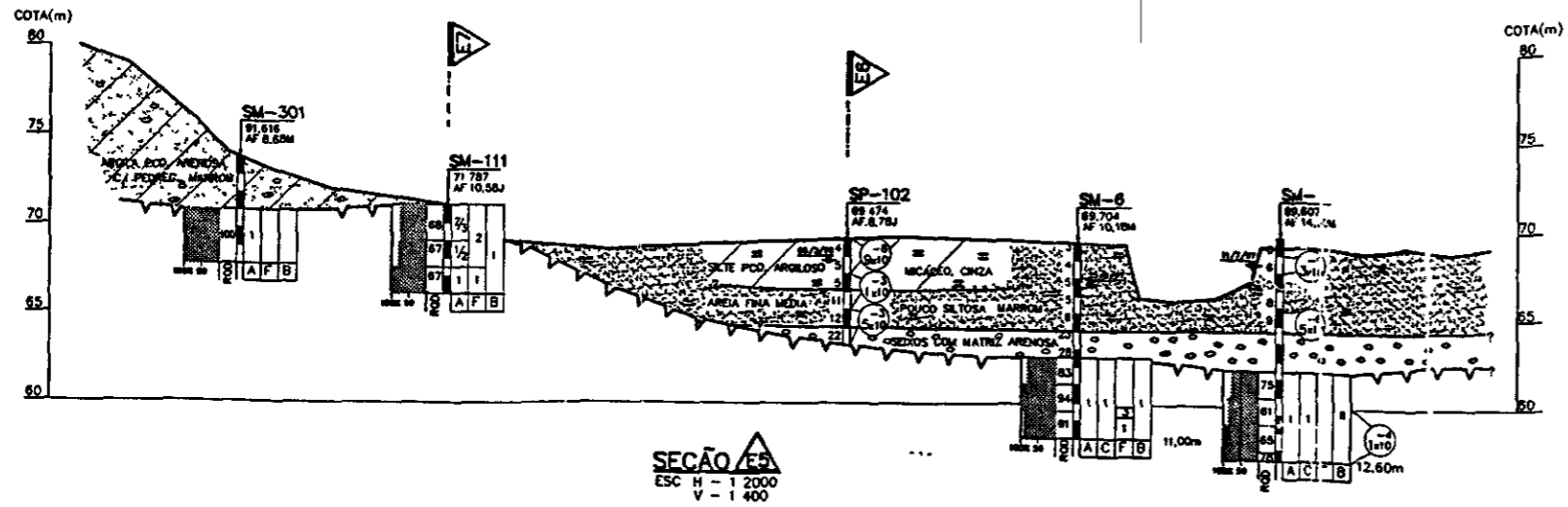
GOVERNO DO ESTADO DO CEARÁ
 SECRETARIA DOS RECURSOS HÍDRICOS
 COMPANHIA DE GESTÃO DOS RECURSOS HÍDRICOS - COGERH
 PROJETO DE DESENVOLVIMENTO URBANO E GESTÃO DOS RECURSOS HÍDRICOS DO ESTADO DO CEARÁ - PROURB / CE
 PROJETO EXECUTIVO DA BARRAGEM DE ARACOIABA

PROJETO: ORLANDO ADEMIR
 VISTO: M. EUNICE
 VERIFICADO: ORLANDO
 APROVADO: J. PACHECO

PROJETO EXECUTIVO
 SEÇÕES GEOLÓGICO-GEOTÉCNICAS
 SEÇÕES E2 e E3

CONSÓRCIO GEODINÂMICA - COBA

DATA DA EMISSÃO: JUN/98
 ESCALA: INDICADA
 FEV: 0
 INICIAÇÃO: 0
 N. DO DESENHO: AR-BT-2009E



000058

Desenho 4

LEGENDA

SP-01/SM-01/SP-01
75,36
12/8/97

- IDENTIFICAÇÃO DA SONDAGEM
- COTA DA BOCA
- NÍVEL D'ÁGUA E DATA DE LEITURA
- ÍNDICE SPT (+ PENETRAÇÃO NOS 15cm)
- GRAU DE ALTERAÇÃO
- GRAU DE COERÊNCIA
- GRAU DE FRATURAMENTO
- CLASSE DE MACIO (BIENIANSKI)
- COEFICIENTE DE PERMEABILIDADE EQUIVALENTE
 $k = 5,0 \cdot 10^{-4} \text{ cm/s}$
- PROFUNDIDADE FINAL
- ROD (ROCK QUALITY DESIGNATION)
- GRAU DE RECUPERAÇÃO DA SONDAGEM (%)

NOTAS

1- PARA LOCAÇÃO DAS SEÇÕES VER DESENHO AR-BT-2009E.
2- PARA OUTRAS CONVENÇÕES VER DESENHO AR-GR-2001

DESENHOS DE REFERÊNCIA

REVISÕES

N	NATUREZA DA REVISÃO	DATA	APROV

GOVERNO DO ESTADO DO CEARÁ
SECRETARIA DOS RECURSOS HÍDRICOS
COMPANHIA DE GESTÃO DOS RECURSOS HÍDRICOS - COGERH

PROJETO DE DESENVOLVIMENTO URBANO E GESTÃO DOS RECURSOS HÍDRICOS DO ESTADO DO CEARÁ - PROURB / CE

PROJETO EXECUTIVO DA BARRAGEM DE ARACOIABA

PROJETO EXECUTIVO
SEÇÕES GEOLÓGICO-GEOTÉCNICAS
SEÇÕES E4 E5 E6 e E7

CONSÓRCIO GEODINÂMICA - COBA

DESENHISTA: ADEMIR
DATA DA EMISSÃO: ABR/98
ESCALA INDICADA: REV 0
N. DO DESENHO: AP-BT-2012E

3.6 – RECURSOS HÍDRICOS SUPERFICIAIS E SUBTERRÂNEOS

Entre os recursos naturais de que o homem dispõe a água aparece como um dos mais importantes, sendo indispensável para a sua sobrevivência, bem como constituindo um suporte básico para o desenvolvimento econômico e social.

• Recursos Hídricos Superficiais

O Açude Aracoiaba interceptará o Rio Aracoiaba, principal curso d'água da região em estudo. Assim sendo, as implicações deste barramento refletir-se-ão por toda a bacia hidrográfica do referido rio.

A bacia do Rio Aracoiaba apresenta um nível de aproveitamento pouco desenvolvido, sendo composta apenas por pequenos açudes, não contando com grandes reservatórios que permitam a penetração dos seus cursos d'água, sendo necessário para tanto a construção do Açude Aracoiaba.

Quanto ao abastecimento d'água consta-se que que as demandas atuais da população tanto urbana quanto rural, do rebanho e da irrigação não são plenamente satisfeitas sequer durante os anos de invernos normais.

• Recursos Hídricos Subterrâneos

A água subterrânea é um dos mais valiosos recursos naturais de uma nação. Entretanto, para que a nação receba o máximo benefício de seus recursos de água subterrânea é essencial que cada um, desde o proprietário rural aos administradores de abastecimento de água industriais ou municipais até dirigentes de agências de gestão de água, federais ou estaduais tenham-se mais conhecimentos sobre a ocorrência, desenvolvimento e produção da água subterrânea.

Os recursos de águas subterrâneas da bacia do rio Aracoiaba podem ser considerados relativamente reduzidos. Segundo o Plano Estadual de Recursos Hídricos do Estado do Ceará – ERH (1992), há um total de 97 poços cadastrados

BRUNO PEREIRA

no Município dos quais 95 se encontram em rochas metamórficas e somente 2 se encontram em aluviões.

As aluviões constituem um meio aquífero de permeabilidade elevada à média, cuja alimentação é assegurada por precipitações e por infiltrações laterais provenientes do rio Aracoiaba, nos períodos de enchentes. O aquífero aluvial atinge seu nível máximo após o término da época das chuvas (maio/junho), entrando em depleção nos períodos de estiagem, consumindo as reservas acumuladas com constante escoamento de água do aquífero para o rio. No entanto é a evapotranspiração o principal escurto do aquífero aluvial. O potencial hidrogeológico deste aquífero é definido como médio, o que evidencia o limite máximo de exploração.

Nas aluviões é constatada a presença de diversas poças rasas, utilizadas para abastecimento d'água da população ou mesmo para a irrigação de pequenas áreas. Em termos globais todavia, o consumo é muito pequeno com relação à potencialidade do aquífero.

Devido à mobilidade dos leitos dos rios e as constantes variações de velocidade de sedimentação das partículas sólidas, os depósitos aluviais possuem características texturais muito variadas o que produz muita heterogeneidade na distribuição das propriedades hidráulicas.

Apesar da grande variabilidade lateral de lâminas que caracteriza a deposição nos vales dos rios, muitos deles apresentam um seqüência vertical de areias grossas e cascalhões na base dos canais, até siltes e argilas no topo. A espessura relativa das unidades finas e grossas depende do tipo de sedimentos transportados pelo rio e da história geológica do rio no local de interesse.

As águas subterrâneas oriundas das rochas metamórficas possuem porosidade praticamente nulas. Os vazios intersticiais são mínimos e não interconectados.

Estas rochas podem ser consideradas como impermeáveis no contexto dos problemas de aproveitamento de águas subterrâneas.

A locação de poços em rochas é bastante difícil. As variações extremas de litologia e estrutura, associadas com zonas produtoras de água, localizadas em pontos preferenciais, dificultam as investigações geológicas e geofísicas.

O solo e a vegetação muitas vezes mascaram os afloramentos e impedem um mapeamento geológico detalhado. Além disso pequenas fraturas que produzem a maior parte da água dos poços em rochas não intemperizadas não são detectadas por métodos geofísicos. Não surpreende, portanto que em algumas regiões a porcentagem de insucesso na perfuração de poços seja alta mesmo quando as locações são feitas por hidrogeólogos experientes.

Geonorte

14 000 207

GEONORTE – Engenharia de Solos e Fundações Lda.

Rua Jorge Sampaio, 666 - 1049-016 Lisboa - Portugal
Tel: 2189 207 1796 - Fax: 2189 207 1795 - 2189 207 1810 - Portugal
e-mail: geonorte@geonorte.com.pt - C.O.C. 51342/940000140 - C.O.P. 28 273 294-9

000061

Geonorte

4 – CARACTERIZAÇÃO DO PROJETO/DAOS TÉCNICOS DO EMPREENDIMENTO

11/2004/0001

4 – CARACTERIZAÇÃO DO PROJETO DAS OBRAS TÉCNICAS DO EMPREENDIMENTO

4.1 – ANTECEDENTES

O Relatório Preliminar do Açude Aracoliaba foi elaborado pelo Departamento Nacional de Obras Contra as Secas - DNOC/S, em março de 1965, o qual previa a sua utilização exclusiva para o abastecimento de água da cidade de Fortaleza.

Em 1971, a Companhia de Água e Esgoto do Ceará - CAGECE contratou estudos para os mananciais das bacias metropolitanas, visando à ampliação do sistema de abastecimento de água de Fortaleza, os quais recomendaram o aproveitamento das bacias hidrográficas dos rios Pacoti, Garilho, Choró e Aracoliaba.

Em 1968, o DNOC - Departamento Nacional de Obras de Saneamento contratou estudos complementares para o aproveitamento hídrico das bacias de Choró e Aracoliaba, para ampliação dos mananciais objetivando o abastecimento d'água de Fortaleza.

Posteriormente, o Plano Estadual de Recursos Hídricos previa a execução da barragem Aracoliaba, com as seguintes características (Atlas do PERH, 1961):

- Capacidade: 175 hm³
- Altura d'água: 29,40 m
- Nível de alerta: 14,30 m
- Volume de alerta: 26,20 hm³
- Vazão regularizável, fr 95 %: 1,85 (sem volume de alerta)
1,66 (com volume de alerta)

74-088-000

GEONORTE – Engenharia de Bases e Fundações Ltda.

Rua Jorge Amado, 880 - Vila Urubici - Fone: (85) 213-4777 - Fax: (85) 213-7794 - C.P. 84.060-00 - Fortaleza-Ceará
e-mail: geonorte@uol.com.br - 011.011.011 - Tel: 08000091-88 - C.P.F. 06.914.966/00

007063

4.2 – LOCALIZAÇÃO E ACESSO

A Barragem Aracoiaba será executada no município de Aracoiaba, no Estado do Ceará, logo após a confluência com o riacho do Susto, distando 15 km a jusante da sede do referido município e 1,5 km a montante do distrito de Vazantes.

Geograficamente, o município de Aracoiaba está localizado juntamente com sua divisão político/administrativa.

Localização..... Nordeste/CE

Latitude..... 4° 22' 16"

Longitude..... 38° 48' 51"

Extensão..... 728 km²

Altitude da Sede..... 107,1 m

O município limita-se ao norte com Baturité, Redenção e Barreira, ao sul Ibaretama e Morada Nova, ao leste Ocara e a oeste Baturité e Itapiúna

O município de Aracoiaba possui ligação rodoviária e ferroviária com Fortaleza e outros municípios do Estado do Ceará.

O acesso rodoviário a partir de Fortaleza, ao local do barramento é feito pela rodovia CE-060, até a cidade de Antônio Diogo (km 60) ou até a cidade de Aracoiaba (km 72). A partir dessas cidades, o acesso é feito por estradas de terra. De Aracoiaba, o acesso segue pela margem direita do rio Aracoiaba, atravessando o local do barramento e chegando ao distrito de Vazantes, numa distância de mais ou menos 15 km. De Antônio Diogo, o acesso segue pela margem esquerda do rio Aracoiaba, até a ponte de concreto sobre este rio e junto ao distrito de Vazante, numa distância de mais ou menos 12 km.

Os acessos em estrada de terra apresentam condições razoáveis, necessitando de alguma melhorias para garantir o tráfego durante todo o ano.

T161898.DOC

GEONORTE – Engenharia de Solos e Fundações Ltda.

Rua Jorge Severiano, 900 - Vila União - Fone: (085)272.4777 - Fax: (085) 272.7799 - CEP 60.420-180 – Fortaleza-Ceará
e-mail: geonorte@.sec.secel.com.br – C.G.C. 07.542.392/0001-60 – C.G.F. 06.013.384-8

000064

A distância de Fortaleza a Aracoiaba por meio da ferrovia, é de 93 km. Em linha reta, a distância de Fortaleza é de 65 km.

As Figura 4.1 a 4.4 mostram a localização da Barragem, bem como o acesso a mesma.

4.3 – CARACTERÍSTICAS TÉCNICAS DO EMPREENDIMENTO

4.3.1 – Características do Reservatório

Áreas e volumes:

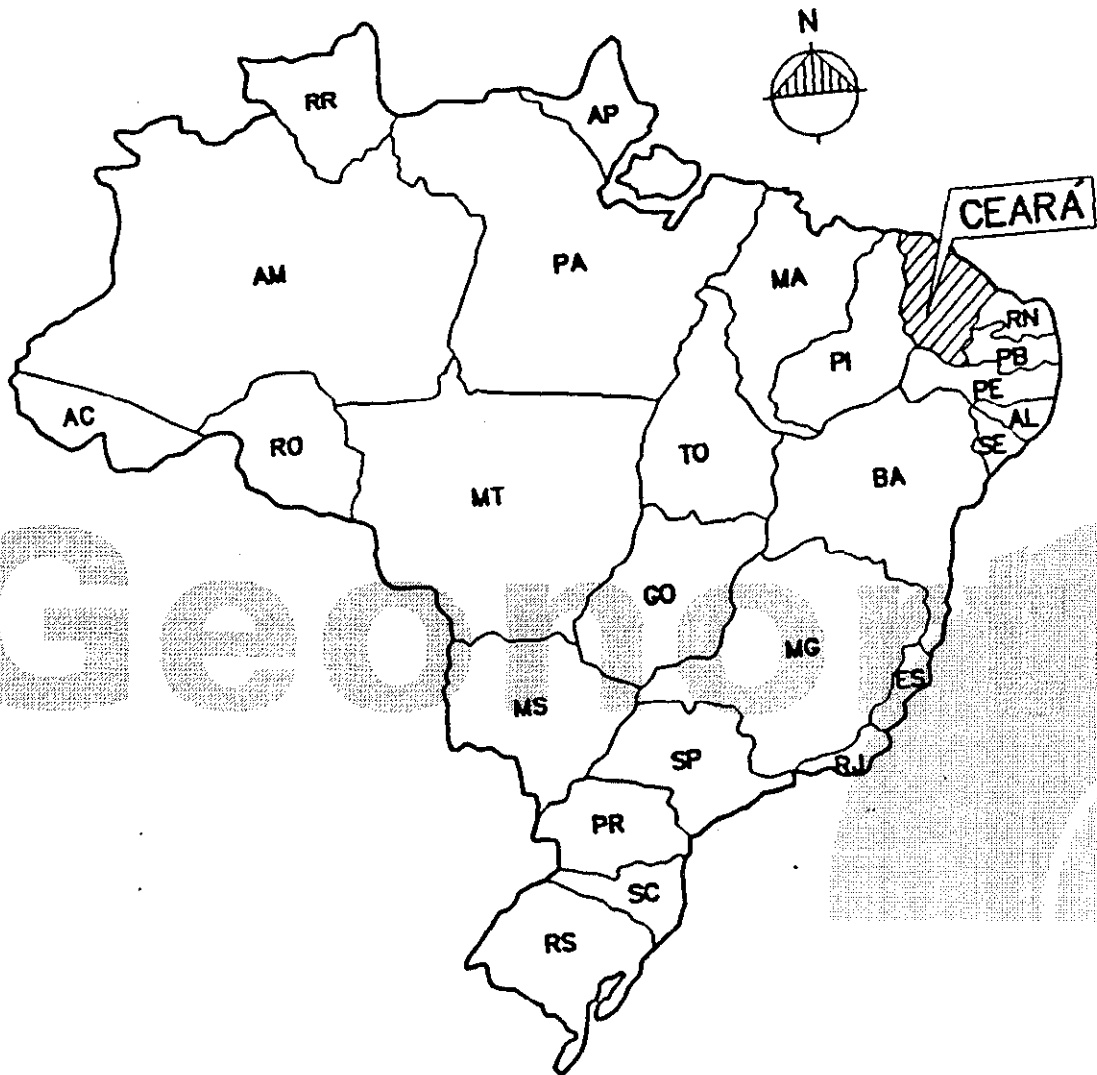
COTA x ÁREA x VOLUME

Cota (m)	Área (km ²)	Volume (10 ⁶ m ³)
70	0,14	0,72
75	0,98	5,66
80	2,72	19,58
85	5,54	47,26
90	9,62	95,39
95	15,06	170,70
100	21,34	277,39

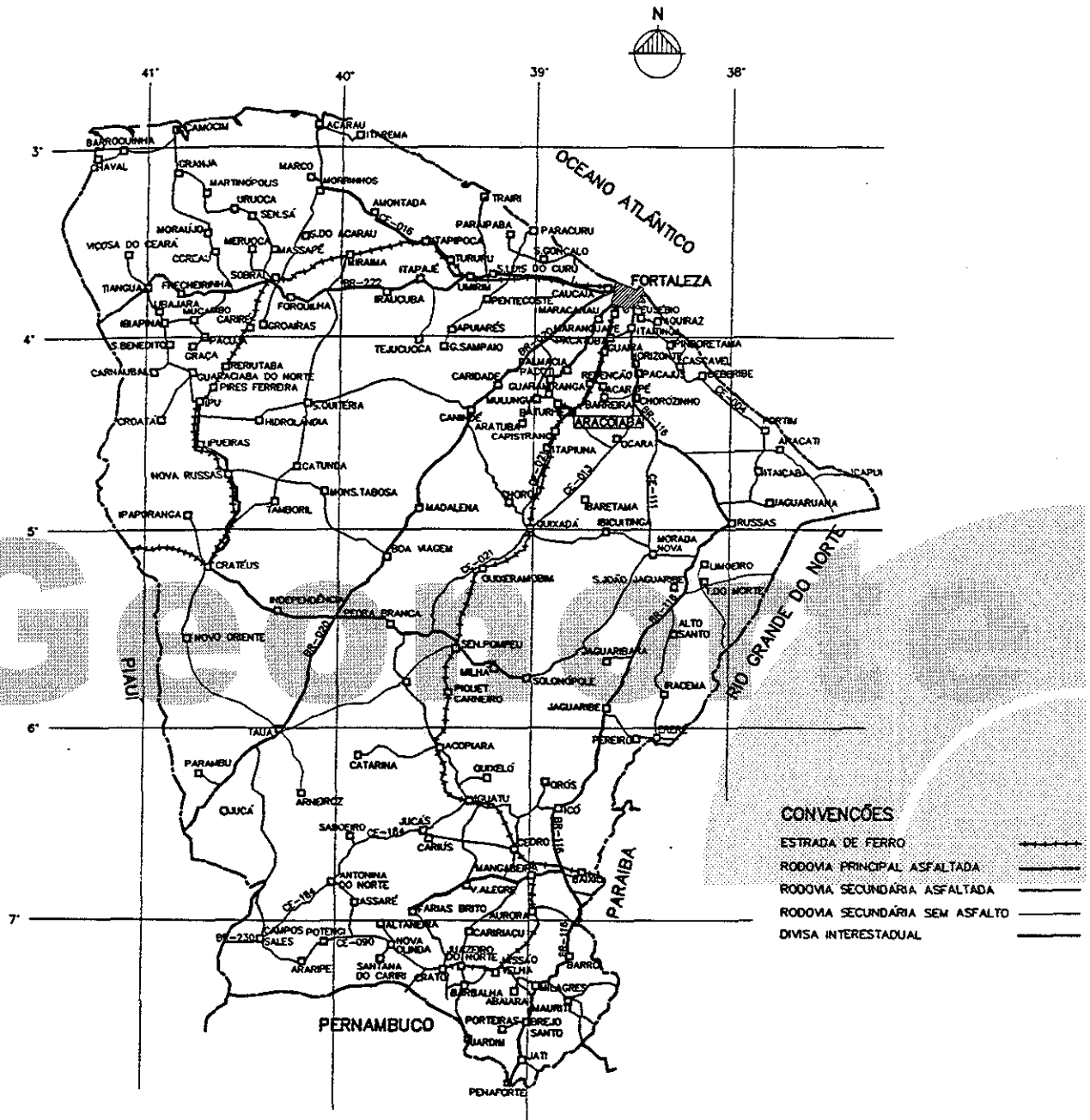
- Bacia hidrográfica: 584,05 km²
- Bacia hidráulica: 15,06 km² (cota 95,00m)

Níveis de água:

- NA máximo normal: 95,00 m
- NA na enchente de projeto (TR = 1.000 e vazão 1.371,7 m³/s): 97,19
- NA na enchente de verificação (Vazão=1,6TR 1.000 = 2.208m³/s³) = 98,31m



**FIGURA 4.1 - LOCALIZAÇÃO DA BARRAGEM
NO BRASIL**



LOCALIZAÇÃO NO ESTADO

**FIGURA 4.2 - LOCALIZAÇÃO DA BARRAGEM
NO ESTADO DO CEARÁ**

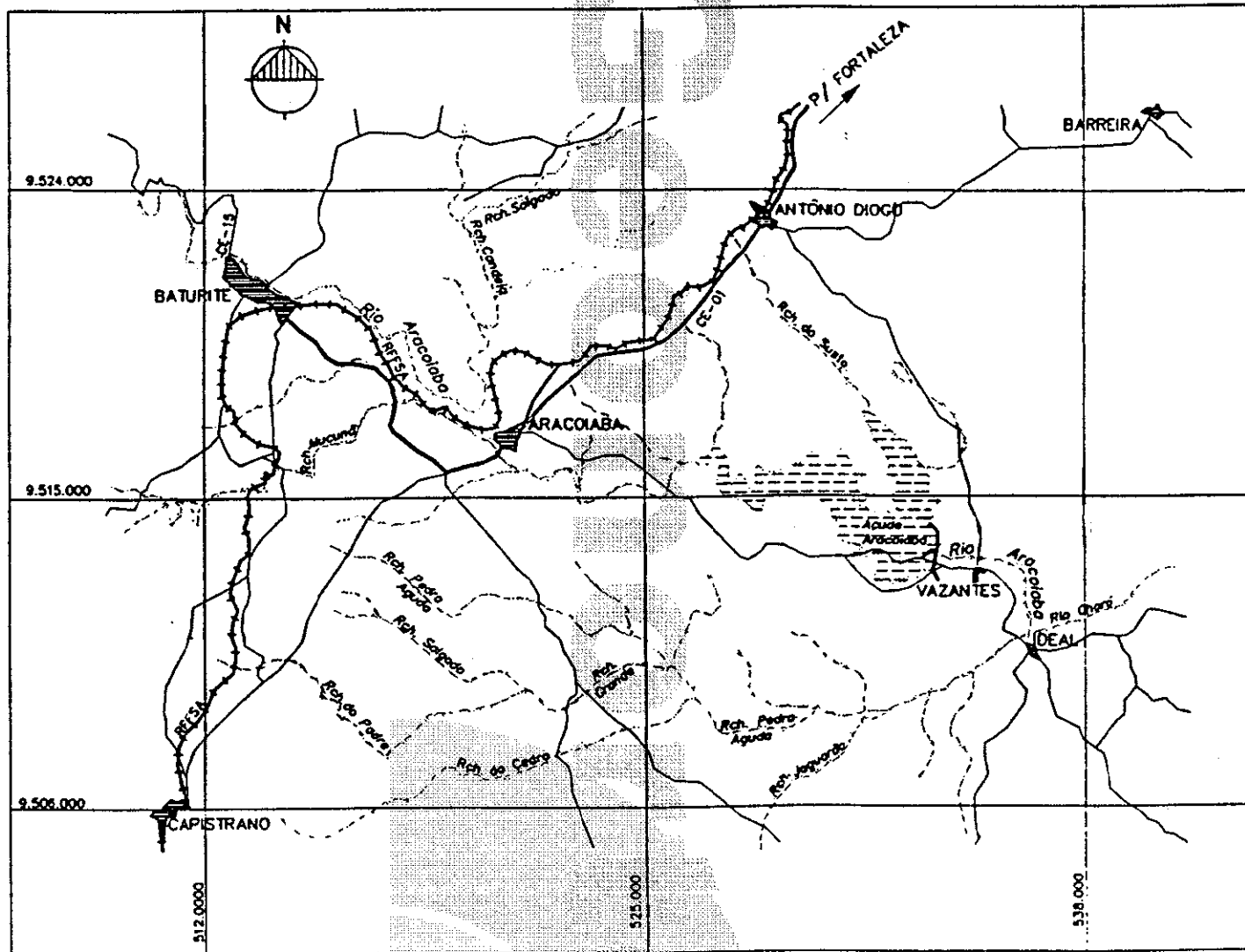


FIGURA 4.3 - LOCALIZAÇÃO DO RESERVATÓRIO

000068

4.3.2 – Barragem

A barragem será de terra, com seção homogênea, tendo-se optado por esta solução devido, principalmente, aos seguintes aspectos:

1. Características geológico-geotécnicas da fundação;
2. Necessidade de minimizar o volume de materiais pétreos a serem utilizados, uma vez que o volume de rocha a ser extraído das escavações obrigatórias não são expressivos.
3. Abundância de materiais apropriados para execução de maciços impermeáveis na região a distâncias inferiores a 2,0 km.

A barragem será constituída por um maciço homogêneo, interceptado por um filtro inclinado e interligado a um tapete drenante horizontal.

A Seção típica da barragem de terra terá as seguintes características:

Crista - com 7,0 m de largura na cota 100,0, com declividade para montante e com um tratamento superficial com camada de cascalho compactado. A pista, embora não esteja prevista como pista de estada, apresentará condições para tráfego moderado de veículos.

Talude de montante - com inclinação de 1V:2H, acima da cota 95,00 m, e 1V:2,5H, abaixo. Entre as cotas 75,00 e 85,00 m, o talude será protegido por uma camada única de enrocamento com 0,8 m de espessura. Acima da cota 85,0 m, a proteção será feita por uma camada interna de transição, com 0,3 m de espessura e uma externa de blocos selecionados, com 0,75 m de espessura.

Talude de jusante - com inclinação de 1V:2H e bermas de 3,0 m de largura nas cotas 91,0 e 82,0 e berma de 5,0 m na cota 73,0. A proteção do talude será feita por uma camada de enrocamento fino com 0,3 m de espessura.

Filtro inclinado - com inclinação de 1V:0,4H, com topo na cota 97,0m, constituído por areia natural compactada e com largura medida na horizontal de 1,0 m e 1,5 m.

T161898.DOC

Principais características da barragem de terra:

- Tipo: homogênea, com filtro inclinado e tapete horizontal
- Comprimento da crista, incluindo vertedouro de emergência: 2.000,00 m
- Cota da crista: 100,00 m
- Altura máxima: 35,00 m
- Volume total do aterro: 1.680.000 m³
- Largura da crista: 7,00 m
- Localização: entre as coordenadas: 9.512.500 N a 9.514.500 N
533.250 E a 534.250 E

4.3.3 – Vertedouro

Convém resaltar que o vertedouro será implantado na margem direita, com eixo longitudinal interceptando a estaca 21 + 2,33 do eixo da barragem.

O vertedouro constituir-se-á de um canal com soleira descarregadora frontal, normalizada, tipo WES, de 32,0 m de largura e será implantado segundo um alinhamento retilíneo, sendo dotado, a jusante da soleira, de um convergente que fará a transição para a seção tipo do canal, de 20 m de largura.

Principais características do vertedouro:

- Tipo: concreto com soleira livre
- Localização: ombreira direita
- Cota da soleira vertente: 95,00 m
- Lâmina máxima vertente: 3,31 m
- Vazão máxima vertente: 32,00m
- Largura da soleira vertente: 32,00 m

T161898.DOC

GEONORTE – Engenharia de Solos e Fundações Ltda.

Rua Jorge Severiano, 900 - Vila União - Fone: (085)272.4777 - Fax: (085) 272.7799 - CEP 60.420-180 – Fortaleza-Ceará
e-mail: geonorte@.sec.secrel.com.br – C.G.C. 07.542.392/0001-60 – C.G.F. 06.013.384-8

000071

- Canal de restituição e bacia de dissipação em rocha
- Largura do canal de restituição: 20,00m

4.3.4 – Vertedouro de Emergência

O vertedouro de emergência será implantado no final da barragem direita (estacas 2 + 10,0 a 10,0 + 10,0), com um comprimento de 160,0 m e uma soleira vertente em terra na cota 99,00.

Está prevista a implantação de diques laterais a jusante do vertedouro para direcionamento do fluxo que venha a escoar por ele.

Principais características do vertedouro de emergência:

- Tipo: soleira vertente em solo compactado
- Cota da soleira vertente: 99,00 m
- Comprimento da soleira vertente: 160,00 m

4.3.5 – Galeria de Desvio / Tomada de Água / Descarregador

A estrutura de desvio/d Descarregador de fundo será constituída por uma torre de controle, galeria e bacia de dissipação, constituindo-se em um único circuito para a tomada de água e descarga de fundo, o qual será equipado com duas comportas, ou seja, uma de guarda, a montante, e outra de regulação, a jusante.

O circuito hidráulico de desvio provisório, tomada de água e descarga do fundo será implantado na margem direita, cerca da cota 75,00 e terá como seção corrente uma galeria em concreto armado de seção útil em ferradura de 2,0 m de diâmetro. O desenvolvimento total do circuito será de cerca de 152,0 m.

Para adaptação do circuito de desvio, a tomada de água e descarga de fundo, implantar-se-á, à entrada da galeria, uma torre de tomada, dotada de duas comportas planas, atuando num trecho com 10,0 m de extensão a concretar em segunda fase. O trecho inicial em que se instalarão as comportas terá seção

T161898.DOC

GEONORTE – Engenharia de Solos e Fundações Ltda.

Rua Jorge Severiano, 900 - Vila União - Fone: (085)272.4777 - Fax: (085) 272.7799 - CEP 60.420-180 – Fortaleza-Ceará
e-mail: geonorte@.sec.secrel.com.br – C.G.C. 07.542.392/0001-60 – C.G.F. 06.013.384-8

000072

retangular de 0,90 x 1,25 m (bxh), aumentando a seção logo a jusante da comporta de regulação.

À saída da galeria, à cota 68,50, será efetuada uma soleira parabólica divergente em concreto, com 10,0 m de extensão, que passa a largura da seção retangular de 2,0 para 4,0m e promove a ligação à bacia de dissipação com o resto à cota 65,00.

A bacia de dissipação é uma pequena obra em concreto, de seção retangular, com 4,0 m de largura e de altura e 9,0 m de comprimento, extensão que garante o seu adequado funcionamento para os valores habituais da vazão da tomada de água.

4.3.6 – Resumo dos Principais Quantitativos

Escavação comum:	405.000,00 m ³
Escavação em rocha:	56.420,00 m ³
Aterro do corpo da barragem	
- solos compactados	1.517.000,00 m ³
- filtros e transições	85.000,00 m ³
- enrocamentos	80.000,00 m ³
Ensecadeiras	43.000,00 m ³
Concreto	4.400,00 m ³
Aço para concreto	400 t

4.3.7 – Jazidas de Materiais Naturais de Construção

Áreas de empréstimos

As áreas de empréstimos para fornecimento de solos para a construção dos maciços argilosos compactados foram:

- uma área na margem direita (EMP-01), com volume aproveitável de cerca de 1.500.000 m³.
- duas áreas na margem esquerda (EMP-04 e EMP-04A), com volumes exploráveis de 1.250.000 m³ e de 500.000 m³, respectivamente.

A pesquisa para escolha das áreas de empréstimos foi elaborada através de furos a trado e/ou poços manuais.

A idéia inicial de se procurar áreas dentro do futuro reservatório e numa distância economicamente viável, foi abandonada, uma vez que não foram encontradas áreas com distância e espessura de solo adequadas para uma exploração econômica. Por causa disso, direcionou-se a pesquisa para as áreas mais altas (acima da cota 95), onde ocorrem os sedimentos da Formação Barreiras, com espessuras mínimas exploráveis de 1,50 m.

As localizações das áreas de empréstimos estão indicadas nas Figuras 4.5 a 4.7.

A princípio, as áreas EMP-01 e EMP-04 são suficientes com folga para atender as necessidades da obra. Pela sequência construtiva e pela menor distância de transporte, a área EMP-01, da margem direita, deverá atender a maior parte das necessidades da obra.

Os materiais das áreas de empréstimos selecionados apresentam as características médias a seguir.

PARÂMETRO	EMP-01	EMP-04
Umidade natural (%)	8,6	12,3
Limite de liquidez (%)	25,0	26,5
Índice de plasticidade (%)	8,0	8,0
Umidade ótima (%)	13,0	12,8
γ max (g/cm ³)	1,88	1,88
% menor que 0,074 mm	45	45

T161898.DOC

GEONORTE – Engenharia de Solos e Fundações Ltda.

Rua Jorge Severiano, 900 - Vila União - Fone: (085)272.4777 - Fax: (085) 272.7799 - CEP 60.420-180 – Fortaleza-Ceará
e-mail: geonorte@.sec.secret.com.br – C.G.C. 07.542.392/0001-60 – C.G.F. 06.013.384-8

000074

Pedreiras

A área de implantação da barragem apresenta, em ambas as margens, vários afloramentos significativos de migmatito, numa distância inferior a 1,0 km e com características apropriadas para fornecimento de material rochoso para suprir as necessidades da barragem.

Assim, a maior parte das necessidades da obra, em termos de materiais rochosos, será suprida pelas escavações obrigatórias.

Na Figura 4.6 estão indicados alguns locais com possibilidades de implantação de pedreiras.

Jazidas de Areia

Existe abundância de bancos de areia nas proximidades da área de implantação da obra, tanto nas margens do rio Aracoiaba como do rio Choró, com características adequadas para uso nos concretos, nos filtros e transições.

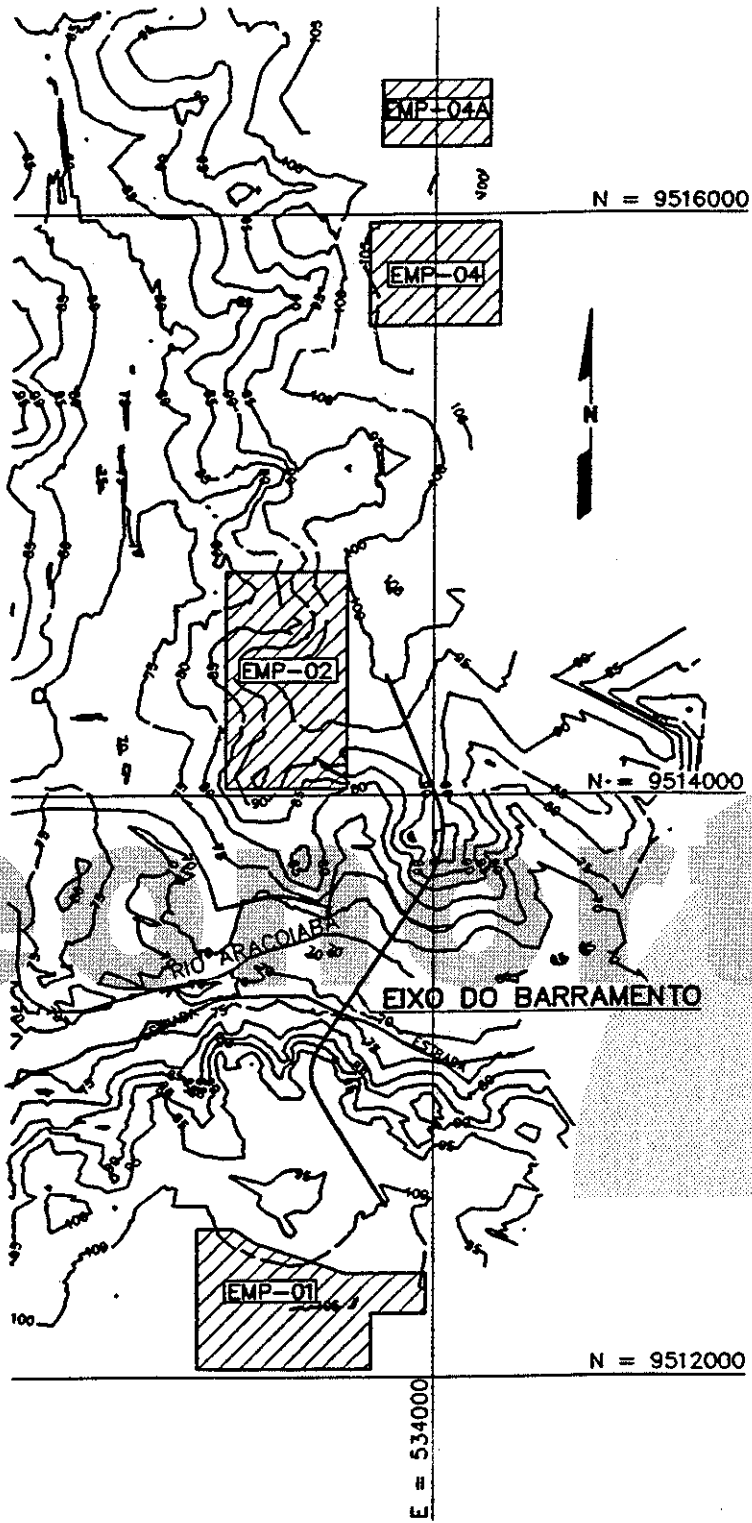
A Figura 4.7 mostra alguns locais com possibilidades de exploração de areia e de onde foram coletadas amostras para ensaios de granulometria e permeabilidade.

A Jazida 1 foi localizada no rio Aracoiaba e a Jazida 2 no rio Choró.

Com relação aos ensaios efetuados, são feitas as seguintes considerações:

Em termos de permeabilidade, observa-se que os materiais ensaiados atendem aos requisitos para uso no filtro da barragem.

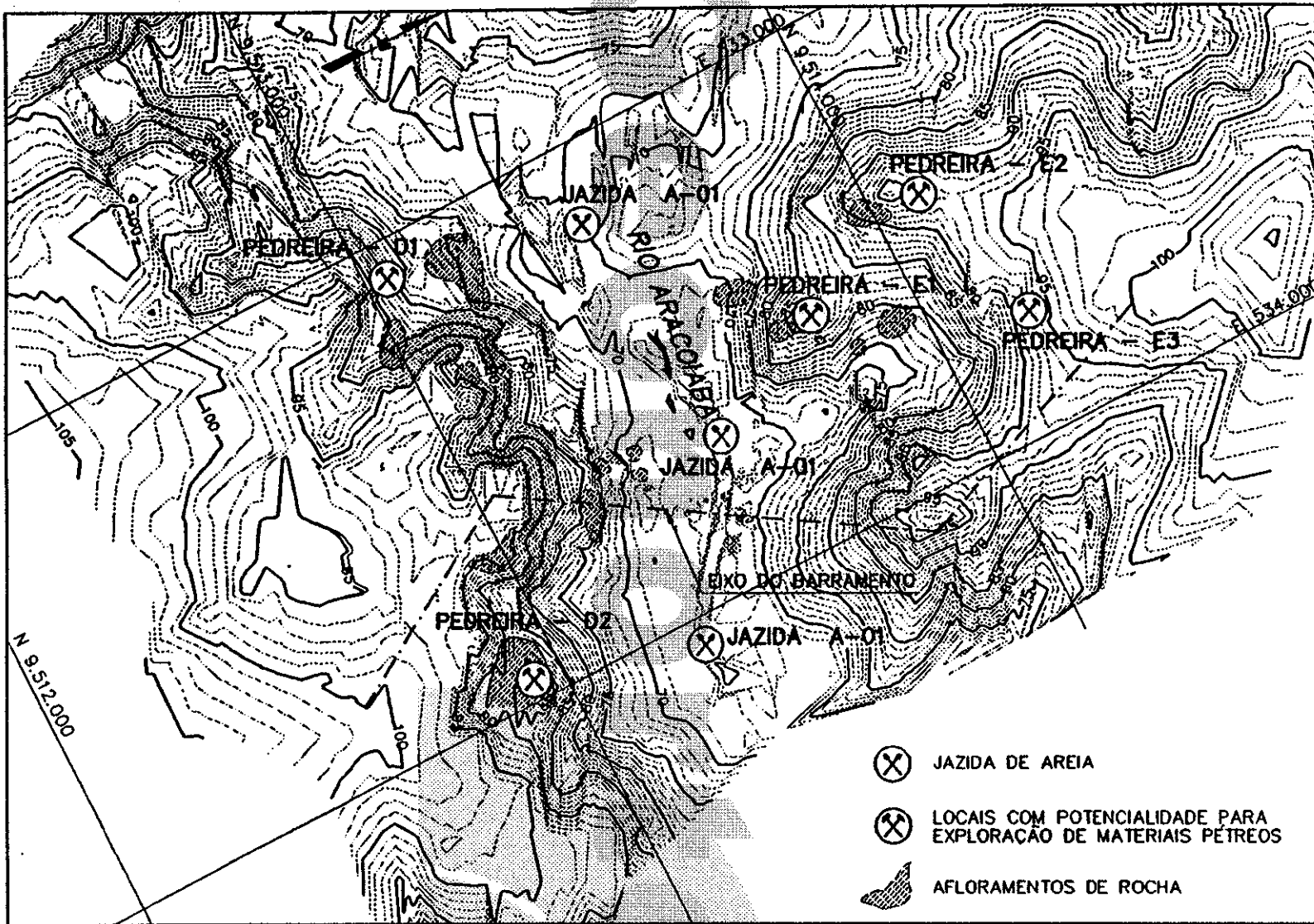
- Os materiais ensaiados mostram que no estado natural a areia se encontra limpa, com pequena percentagem de finos, provavelmente não necessitando de lavagem para remoção dos finos.
- material da Jazida 2 (rio Choró) se enquadrou perfeitamente na faixa especificada.



PLANTA DE SITUAÇÃO
 ESC. 1:40.000

**FIGURA 4.5 - LOCALIZAÇÃO DAS ÁREAS DE EMPRÉSTIMOS
 MATERIAIS TERROSOS**

000076



PLANTA
ESC. 1:20.000

FIGURA 4.6 - LOCALIZAÇÃO DAS ÁREAS DE JAZIDAS, DE AREIA NO RIO ARCOIABA E DAS PEDREIRAS

000077

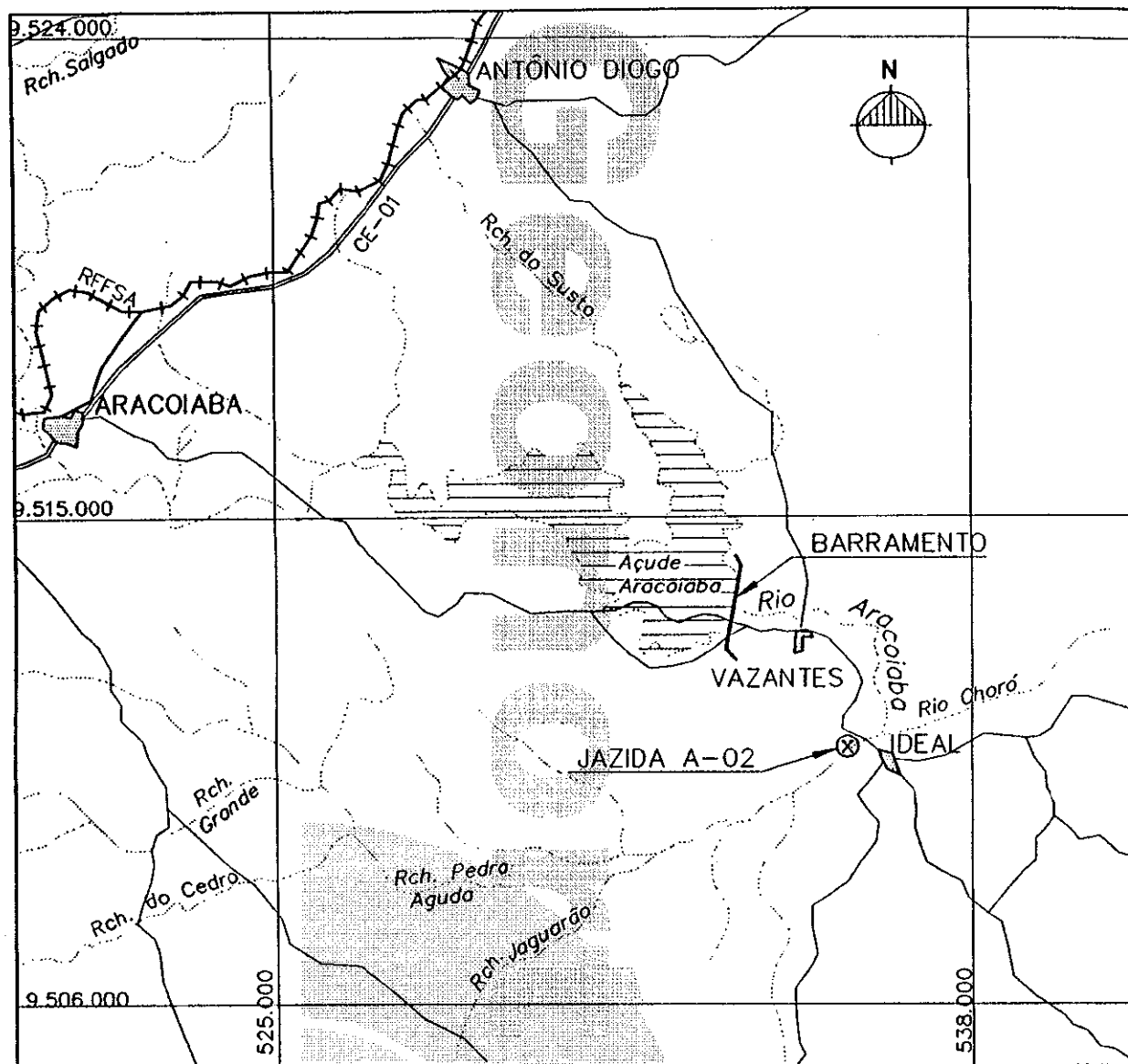


FIGURA 4.7 - LOCALIZAÇÃO DAS ÁREAS DE JAZIDA DE AREIA A-02 NAS MARGENS DO RIO CHORÓ

0 1 2 3 km
ESC. GRÁFICA

000078

- As amostras retiradas da Jazida 1 (rio Aracoiaba) indicaram que o material apresenta uma granulometria mais fina que a faixa especificada, fato que, de certa forma conflita com os dados coletados nas inspeções de campo, o que se leva a crer que a amostragem executada não foi representativa. Este fato não chega a ser motivo de preocupação, uma vez que a disponibilidade da Jazida 2 é muito superior às necessidades da obra.

4.3.8 – Adutoras

O Açude Aracoiaba abastecerá as cidades de Aracoiaba e Baturité, através de adutoras e estações elevatórias.

Os estudos realizados consideraram três alternativas para cada trecho de adutora, concluindo-se pelo Sistema de Adutoras mostrado na Figura 4.8.

A adutora transportará uma vazão de 110,43 ℓ/s no trecho Açude Aracoiaba / cidade de Aracoiaba e terá extensão de 13,73 km. No trecho cidade de Aracoiaba / cidade de Baturité, a vazão será de 77,43 ℓ/s e a adutora terá extensão de 10,76 km. As adutoras serão de PVC, com diâmetro nominal de 300mm, sendo a captação feita em PEAD, com diâmetro de 300mm e extensão de 260mm.

O Quadro seguinte contém as principais características dos diversos trechos da adutora.

Quadro Resumo das Características da Adutora

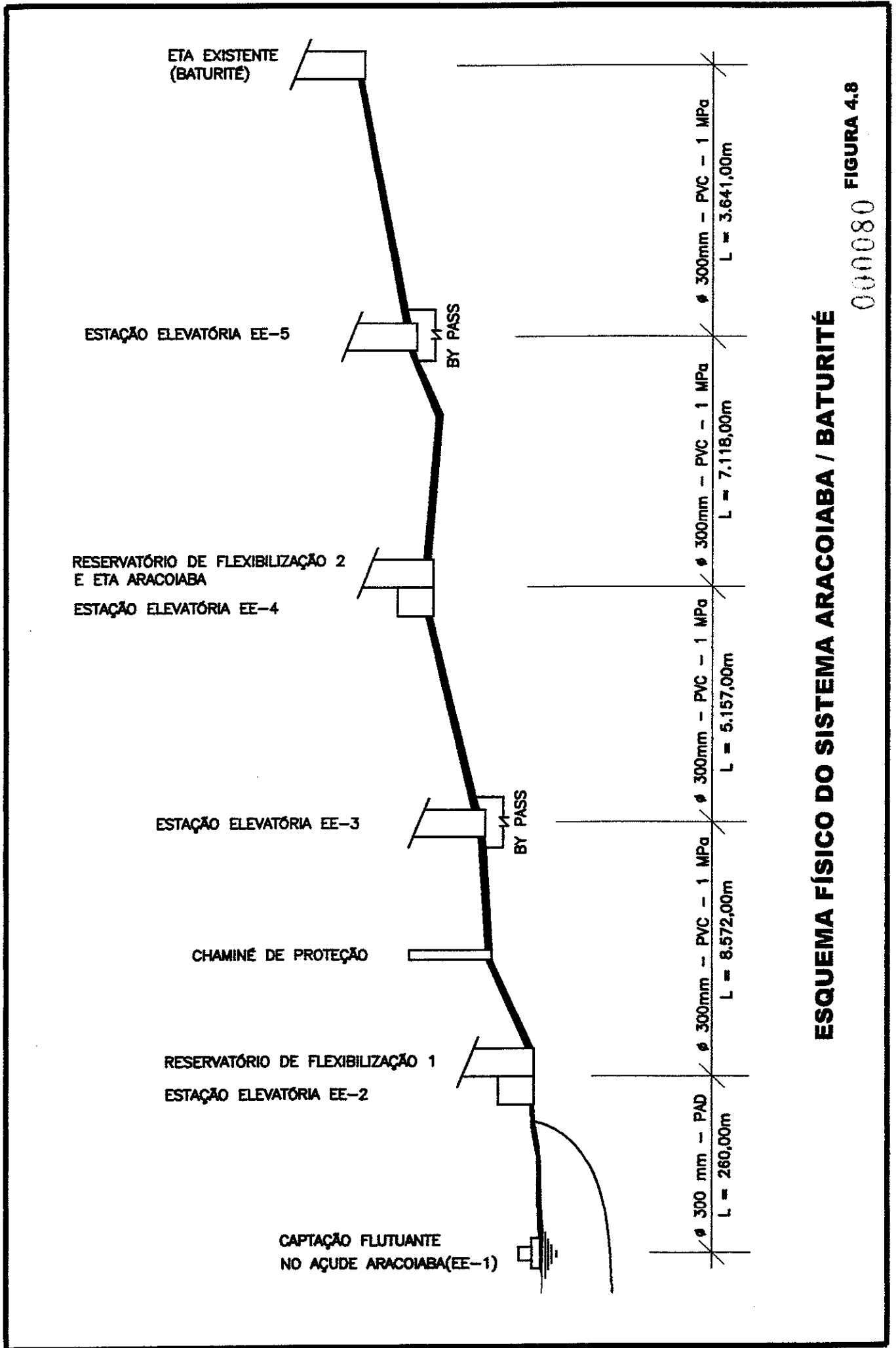
TRECHO	COMPRIMENTO (m)	DIÂMETRO NOMINAL (mm)	MATERIAL	CLASSE	DESNÍVEL GEOMÉTRICO (m)
EE-1/EE-2	260	315	PAD	PN6	29,4
EE-2/EE-3	8572	300	PVC	1MPa	1,71
EE-3/EE-4	5157	300	PVC	1mpa	31,76
EE-4/EE-5	7118	300	PVC	1mpa	17,25
EE-5/ETA	3641	300	PVC	1MPa	45,56

T161898.DOC

GEONORTE – Engenharia de Solos e Fundações Ltda.

Rua Jorge Severiano, 900 - Vila União - Fone: (085)272.4777 - Fax: (085) 272.7799 - CEP 60.420-180 – Fortaleza-Ceará
e-mail: geonorte@.sec.secrel.com.br – C.G.C. 07.542.392/0001-60 – C.G.F. 06.013.384-8

000079



ESQUEMA FÍSICO DO SISTEMA ARACOIABA / BATURITÉ

4.3.9 – Estações Elevatórias

As Estações Elevatórias instaladas são:

EE-1: flutuante, com dois conjuntos eletro-bombas, sendo um ativo e um de reserva, que oscilará entre as cotas 75,00m e 95,00m, que são, respectivamente, o nível mínimo de captação e o nível de sangria.

EE-2: localizada na margem do Açude Aracoiaba, compondo-se da casa de bombas e comando, subestação elétrica, reservatório de flexibilização, caixa de válvula de alívio, caixa de registro e caixa de drenagem.

EE-3: localizada na estaca 428 + 11,84 da Adutora Aracoiaba / cidade de Aracoiaba, compondo-se de casa de bombas e comando, subestação elétrica, reservatório de flexibilização, caixa de válvula de alívio, caixa de registro e caixa de drenagem.

EE-4: localizada na cidade de Aracoiaba, no terreno existente ao lado do centro de reservação da CAGECE, sendo composta de casa de bombas e comando, subestação elétrica, reservatório de flexibilização, caixa da válvula de alívio, caixa de registro e caixa de drenagem.

EE-5: localizada na estaca 355 + 17,87 da Adutora Aracoiaba / Baturité, sendo composta de casa de bombas e comando, subestação elétrica, reservatório de flexibilização, caixa de válvula de alívio, caixa de registro e caixa de drenagem.

O Quadro seguinte contém informações sobre as Estações Elevatórias.

Características das Estações Elevatórias

ELEVATÓRIA	VAZÃO (l/s)	Nº BOMBAS	ALTURA MANOMÉTRICA (m)	POTÊNCIA MOTOR (HP)
EE-1	110,43	1 A + 1 R	30,00	60
EE-2	110,43	1 A + 1 R	66,36	150
EE-3	110,43	1 A + 1 R	64,00	150
EE-4	77,43	1 A + 1 R	48,10	75
EE-5	77,43	1 A + 1 R	55,05	100

Geonorte

T181898.DOC

GEONORTE – Engenharia de Solos e Fundações Ltda.Rua Jorge Severiano, 900 - Vila União - Fone: (085)272.4777 - Fax: (085) 272.7799 - CEP 60.420-180 – Fortaleza-Ceará
e-mail: geonorte@.sec.secel.com.br – C.G.C. 07.542.392/0001-60 – C.G.F. 06.013.384-8

000082

Geonorte

5 – DIAGNÓSTICO AMBIENTAL

T161898.DOC

GEONORTE – Engenharia de Solos e Fundações Ltda.

Rua Jorge Severiano, 900 - Vila União - Fone: (085)272.4777 - Fax: (085) 272.7799 - CEP 60.420-180 – Fortaleza-Ceará
e-mail: geonorte@.sec.secret.com.br – C.G.C. 07.542.392/0001-60 – C.G.F. 06.013.384-8

000083

5 – DIAGNÓSTICO AMBIENTAL

5.1 – ÁREAS DE INFLUÊNCIA DO EMPREENDIMENTO (AIN)

Consiste no conjunto das áreas que sofrerão impactos diretos e indiretos decorrentes da manifestação de atividades transformadoras existentes ou previstas, sobre as quais serão desenvolvidos os estudos:

$$\text{AIN} = \text{AIT} + \text{AID} + \text{AII}$$

Onde:

AIN – Área de influência do empreendimento;

AIT – Área de intervenção;

AID – Área de influência direta;

AII – Área de influência indireta.

- Área de Influência Direta (AID).

É a área mais diretamente afetada pelo empreendimento:

Assim, foram consideradas como área de influência direta do empreendimento:

- A bacia hidráulica do açude;
- A faixa de proteção em torno da bacia hidráulica;
- Os locais onde serão retirados materiais de empréstimo;
- A faixa de proteção a jusante;
- A área onde será reassentada a população (agrovila)

- Área de Influência – Indireta (AII)

Como área de influência indireta, consideram-se os locais que, mesmo afastados do empreendimento, de alguma forma são afetados ou se beneficiam do empreendimento.

Para o Açude Aracoiaba, foram consideradas como área de influência indireta:

- Toda a área compreendida pela bacia hidrográfica do açude.
- Os municípios beneficiados pelo empreendimento: Aracoiaba e Baturité;

5.2 – MEIO ABIÓTICO

5.2.1 – Características Climáticas

Os dados em estudo foram obtidos da estação meteorológica de Guaramiranga, no município de Guaramiranga, o que representa muito bem o comportamento climático na parte superior da área total da bacia, ou seja 42%.

No que concerne a parte inferior da bacia, os dados foram utilizados da estação meteorológica de Fortaleza, em Fortaleza, Ceará.

As estações em estudo são operadas pelo Instituto Nacional de Meteorologia – INMET, o qual publicou em 1992 as normas climatológicas do período 1961 – 1990, fornecendo, portanto, valores médios dos diversos parâmetros meteorológicos das estações, que são utilizados no presente estudo.

5.2.1.1 – Classificação Climática

A metodologia adotada para a classificação climática foi a de Thorntowaite que baseia-se nos seguintes índices:

- Índice de Umidade, Iu (%), dado pela expressão:

$$Iu = 100 \times \text{EXC}/\text{ETP}$$

onde:

EXC = excesso hídrico do ano;

ETP = evapotranspiração potencial.

- Índice de Aridez, I_a (%), dado pela expressão:

$$I_a = 100 \times DEF/ETP$$

onde:

DEF = déficit hídrico do ano;

ETP = evapotranspiração potencial.

- Índice de Eficiência Térmica, I_{et} (mm), dado pela evapotranspiração anual média.

- Índice Efetivo de Umidade, I_{eu} (%), dado pela expressão:

$$I_{eu} = I_u - 0,6 \times I_a.$$

5.2.1.2 – Temperatura

De acordo com nos dados das tabelas 5.1 e 5.2, constata-se facilmente a grande diferença de comportamento climático entre as cabeceiras, representado pela estação Guaramiranga, e a parte baixa da bacia representado pela estação de Fortaleza. As temperaturas médias anuais apresentam diferença, variando em torno de 30%.

Tabela 5.1 – Temperatura Média, Mínima Média, Máxima Média, Mínima Absoluta e Máxima Absoluta (°C) - Fortaleza

ESTAÇÃO METEOROLÓGICA DE FORTALEZA													
TEMPERATURA	MESES												ANO
	Jan	Fev	Mar	Abr	Mai	Jun	Jul	Ago	Set	Out	Nov	Dez	
Média	27,3	26,9	26,5	26,5	26,4	26,0	25,8	26,2	26,7	27,2	27,3	27,5	26,7
Mínima Média	24,4	23,8	23,5	23,4	23,3	22,8	22,3	22,6	23,3	23,9	24,4	24,6	23,5
Máxima Média	30,6	30,2	29,7	29,8	30,0	29,7	29,7	30,2	30,4	30,8	30,9	31,0	30,3
Mínima Absoluta	22,1	21,8	22,1	21,9	21,9	21,3	20,8	21,0	21,7	22,2	22,7	23,0	21,9
Máxima Absoluta	32,1	31,8	31,3	31,2	31,2	30,0	31,1	31,1	31,1	32,0	31,9	32,3	31,4

Fonte: INEMET

Tabela 5.2 – Temperatura Média, Mínima Média, Máxima Média, Mínima Absoluta e Máxima Absoluta (°C) - Guaramiranga

ESTAÇÃO METEOROLÓGICA DE GUARAMIRANGA													
TEMPERATURA	MESES												ANO
	Jan	Fev	Mar	Abr	Mai	Jun	Jul	Ago	Set	Out	Nov	Dez	
Média	21,2	20,9	20,9	20,9	20,6	20,0	19,7	19,2	20,4	20,8	21,0	20,5	20,5
Mínima Média	17,8	18,2	19,1	18,3	18,1	18,8	16,3	16,1	16,9	17,5	17,8	18,9	17,8
Máxima Média	25,9	25,4	24,7	24,4	23,3	22,9	23,4	25,1	26,5	26,8	26,0	26,5	25,1
Mínima Absoluta	13,4	12,4	12,8	10,6	10,6	10,0	10,0	10,0	11,6	14,6	13,2	15,0	12,0
Máxima Absoluta	30,6	30,2	29,4	28,5	28,2	28,0	28,5	29,2	30,1	30,4	30,5	30,6	29,5

Fonte: INEMET

Observando-se os dados das tabelas acima, as temperaturas são mais baixas nas cabeceiras, ou seja na estação de Guaramiranga: a temperatura média é da ordem de 20,5°C, a média das mínimas é de 17,8°C, a média das máximas é de 25,1°C, a mínima absoluta é de 12,0°C, e a máxima absoluta é de 29,5°C.

T161898.DOC

GEONORTE – Engenharia de Solos e Fundações Ltda.

Rua Jorge Severiano, 900 - Vila União - Fone: (085)272.4777 - Fax: (085) 272.7799 - CEP 60.420-180 - Fortaleza-Ceará
e-mail: geonorte@sec.secrel.com.br - C.G.C. 07.542.392/0001-60 - C.G.F. 06.013.384-8

000087

Enquanto que, na estação de Fortaleza, a parte mais baixa da bacia a média é da ordem de 26,7°C, a média das mínimas é de 23,5°C, a média das máximas é de 30,3°C, a mínima absoluta é de 21,9°C, e a máxima absoluta é de 31,4°C.

5.2.1.3 – Umidade Relativa do Ar

A umidade relativa do ar na estação de Fortaleza é da ordem de 79%, enquanto que na estação de Guaramiranga é de 83,3%.

Os menores valores foram registrados na estação de Fortaleza no mês de setembro (73%), enquanto que, na estação de Guramiranga, o menor valor foi registrado no mês de dezembro (77%).

Tabela 5.3 – Umidade Relativa do Ar (%)

POSTO	MESES (%)												ANO
	Jan	Fev	Mar	Abr	Mai	Jun	Jul	Ago	Set	Out	Nov	Dez	
Fortaleza	79	81	85	85	84	85	80	75	73	74	74	76	79.0
Guaramiranga	82	88	90	89	81	87	85	80	78	83	79	77	83.3

Fonte: INEMET

Os maiores valores de umidade foram registrados na estação de Guaramiranga, o que é explicado pela presença de Floresta nas cabeceiras da bacia.

5.2.1.4 – Velocidade e Direção dos Ventos

O vento apresenta predominância da direção Este, com velocidade média de 3,9 m/s na estação de Fortaleza, o que representa a parte baixa da bacia, enquanto que na estação de Guaramiranga a velocidade fica em torno de 2,0 m/s.

A velocidade dos ventos, é maior nos meses de agosto, setembro e outubro. No mês de dezembro a velocidade já começa a decrescer, atingindo um mínimo nos meses de março e abril.

A velocidade do vento a altura de 2m, está apresentada na Tabela 5.4, e mostram que na parte alta da bacia em estudo ocorre velocidades de vento menores que na parte baixa.

Tabela 5.4 – Velocidade Média do Vento (%)

POSTO	MESES (%)												MÉDIA ANUAL
	Jan	Fev	Mar	Abr	Mai	Jun	Jul	Ago	Set	Out	Nov	Dez	
Fortaleza	3,9	3,4	2,8	2,6	3,2	3,4	3,9	4,7	5,2	5,0	4,8	4,4	3,9
Guaramiranga	1,9	1,7	1,7	1,7	1,9	2,5	2,1	2,2	2,4	2,1	1,9	1,9	2,0

Fonte: INEMET

5.2.1.5 – Insolação

Analisando a Tabela 5.5, observa-se que a insolação é maior na estação de Fortaleza, e menor na estação de Guaramiranga.

Tabela 5.5 – Insolação (horas)

POSTO	MESES												ANO
	Jan	Fev	Mar	Abr	Mai	Jun	Jul	Ago	Set	Out	Nov	Dez	
Fortaleza	223	173	152	154	203	229	257	285	274	282	277	259	2.766,2
Guaramiranga	150	108	90,3	102	134	155	175	218	209	188	188	187	1.903,4

Os maiores valores são registrados nos meses de agosto, setembro, outubro e novembro.

A insolação média anual na estação de Fortaleza é de 2.766,2 horas de sol, enquanto que na estação de Guaramiranga fica em torno de 1.903,4 horas de sol.

5.2.1.6 – Evaporação

Com base na Tabela 5.6, observa-se que a evaporação é menor nos meses de março, abril e maio, ou seja, os meses de maiores precipitações, enquanto que os maiores valores encontram-se nos meses de baixas precipitações.

T161898.DOC

A evaporação normalmente é medida pelos seguintes aparelhos: evaporímetro de Piché e evaporímetro Tanque Classe "A".

Tabela 5.6 – Evaporação de Piché (mm)

POSTO	MESES												ANO
	Jan	Fev	Mar	Abr	Mai	Jun	Jul	Ago	Set	Out	Nov	Dez	
Fortaleza	129,9	98,7	75,3	69,8	80,4	96,5	116,9	157,1	164,3	178,5	167,2	151,7	1.486,3
Guaramiranga	58,8	41	29,3	33,1	30,7	33,9	42,8	60,7	73,6	97,6	78,2	75	654,7

O evaporímetro de Piché mede apenas o poder evaporativo do ar, porquanto é instalado no abrigo meteorológico da estação e, conseqüentemente, ao abrigo de radiação solar e de fortes ventos.

O Tanque Classe "A" mede a evaporação, porquanto exposto ao vento e à radiação solar. Esse aparelho, contudo, não fornece a evaporação real de lagos e açudes, medindo apenas o potencial evaporativo dos mesmos. No Estado do Ceará usa-se o coeficiente igual a 0,80 para estimar a evaporação dos açudes, a partir da evaporação do Tanque classe "A" – conhecido como Coeficiente do Tanque Classe "A".

Tabela 5.7 – Evaporação do Tanque Classe "A" (mm)

POSTO	MESES												ANO
	Jan	Fev	Mar	Abr	Mai	Jun	Jul	Ago	Set	Out	Nov	Dez	
Fortaleza	223,7	171,5	150,1	145,0	162,8	161,5	200,2	247,1	265,8	272,9	264,8	262,4	2.527,8
Guaramiranga	118	82,4	63,3	71,5	61,7	68,2	79,7	104	137	182	146	140	1.252,9

5.2.1.7 – Evapotranspiração

O estudo da evapotranspiração é de fundamental importância para o planejamento agrícola.

A evapotranspiração potencial (EP) da área em estudo, foi calculada através dos métodos de thornthwaite e de Hargreaves para as duas estações em estudo.

Tabela 5.8 – Evapotranspiração Potencial em Fortaleza (mm)

MÉTODO	MESES												ANO
	Jan	Fev	Mar	Abr	Mai	Jun	Jul	Ago	Set	Out	Nov	Dez	
Hargreaves	139,8	119,9	115,1	105,1	103,4	100,3	110,9	134,8	147,4	156,4	151,1	149,0	1.533,2
Thornthwaite	157	133	138	133	135	123	123	131	136	153	151	160	1.674,0

Tabela 5.9 – Evapotranspiração Potencial em Guaramiranga (mm)

MÉTODO	MESES												ANO
	Jan	Fev	Mar	Abr	Mai	Jun	Jul	Ago	Set	Out	Nov	Dez	
Hargreaves	109,5	84,74	80,03	77,41	95,38	74,31	84,02	102,3	116,4	107,5	118,0	88,72	1.138,3
Thornthwaite	87,01	75,54	82,7	79,52	79,09	71,38	71,61	67,81	75,35	82,61	82,2	80,74	935,5

Para a bacia do Açude Aracoiaba, obteve-se os seguintes valores para os índices descritos no parágrafo anterior:

ÍNDICES E CLASSIFICAÇÃO CLIMÁTICAS SEGUNDO THORNTHWAITTE

Estação Meteorológica	Índices Climáticos				Classificação Climática de Thornthwaite
	leu (%)	la (%)	let (mm)	lu (%)	
Fortaleza	11,7	34,0	1.674,0	32,1	C ₂ W ₂ A' a'
Guaramiranga	85,6	7,0	935,5	89,0	B _{4f} B' ₃ a'

Com base na classificação climática de Thornthwaite, a parte alta da bacia possui clima úmido com pequena deficiência hídrica no inverno e primavera (julho a dezembro), mesotérmico apresentando pequena variação da evapotranspiração potencial ao longo do ano, enquanto que a parte baixa da bacia possui clima sub-úmido, com grande deficiência hídrica no inverno e primavera (julho a dezembro), megatérmico, apresentando pequena variação da evapotranspiração potencial ao longo do ano.

5.2.1.8 – Balanço Hídrico

O balanço hídrico permite o conhecimento da necessidade de irrigação em uma bacia, utiliza-se normalmente o balanço hídrico de Thornthwaite e Mather, o qual mostra os excessos e deficiências hídricas da bacia em estudo.

De acordo com os dados da Tabela 5.10, encontramos um excesso hídrico na bacia no posto de Fortaleza nos meses de março a junho. Enquanto que no posto de Guaramiranga, Tabela 5.11, o excesso inicia no mês de fevereiro e perdura até julho. Daí, concluímos que ocorre um substancial excesso hídrico tanto na parte alta quanto baixa da referida bacia.

Deste modo, podemos afirmar que, na parte alta da bacia do açude Aracoiaba, a necessidade de irrigação é apenas complementar, enquanto que em sua parte baixa, sem irrigação intensiva não há qualquer possibilidade de produção de alimentos.

Tabela 5.10 – Balanço Hídrico segundo Thornthwaite & Mather. (Posto Fortaleza)

	Prec. Média Mensal (mm)	ETP Thornthwaite (mm)	P-ETP (mm)	Negativo Acumulado (mm)	Armaz.	Alteração do Armaz.	ETR (mm)	Deficit (mm)	Excesso (mm)
Jan	116,4	157,0	-40,6	-669,6	0,0	0,0	116,4	40,6	0,0
Fev	201,5	133,4	68,1	0,0	68,1	68,1	133,4	0,0	0,0
Mar	346,7	138,0	208,7	0,0	100,0	31,9	138,0	0,0	176,8
Abr	338,1	132,6	205,5	0,0	100,0	0,0	132,6	0,0	205,5
Mai	238,7	134,7	104,0	0,0	100,0	0,0	134,7	0,0	104,0
Jun	174,1	122,5	51,6	0,0	100,0	0,0	122,5	0,0	51,6
Jul	100,8	123,5	-22,7	-22,7	79,0	-21,0	121,8	1,7	0,0
Ago	34,7	131,2	-96,5	-119,2	30,0	-49,0	83,7	47,5	0,0
Set	23,0	136,5	-113,5	-232,6	9,0	-21,0	44,0	92,5	0,0
Out	15,0	153,3	-138,3	-371,0	2,0	-7,0	22,0	131,3	0,0
Nov	12,6	151,4	-138,8	-509,8	1,0	-1,0	13,6	137,8	0,0
Dez	40,8	160,0	-119,2	-629,0	0,0	-1,0	41,8	118,2	0,0
ANO	1.642,4	1.674,0				0,0	1.104,5	569,6	537,9

T161898.DOC

GEONORTE – Engenharia de Solos e Fundações Ltda.

Rua Jorge Severiano, 900 - Vila União - Fone: (085)272.4777 - Fax: (085) 272.7799 - CEP 60.420-180 – Fortaleza-Ceará
e-mail: geonorte@.sec.secrel.com.br – C.G.C. 07.542.392/0001-60 – C.G.F. 06.013.384-8

000092

Tabela 5.11 – Balanço Hídrico segundo Thornthwaite & Mather. (Posto Guaramiranga)

	Prec. Média Mensal (mm)	ETP Thornthwaite (mm)	P-ETP (mm)	Negativo Acumulado (mm)	Armaz.	Alteração do Armaz.	ETR (mm)	Deficit (mm)	Excesso (mm)
Jan	127,2	87,0	40,2	-40,2	100,0	76,0	87,0	0,0	0,0
Fev	180,0	75,5	104,5	0,0	100,0	0,0	75,5	0,0	104,5
Mar	288,3	82,7	205,6	0,0	100,0	0,0	82,7	0,0	205,6
Abr	270,1	79,5	190,6	0,0	100,0	0,0	79,5	0,0	190,6
Mai	236,2	79,1	157,1	0,0	100,0	0,0	79,1	0,0	157,1
Jun	192,5	71,4	121,1	0,0	100,0	0,0	71,4	0,0	121,1
Jul	132,8	71,6	61,2	0,0	100,0	0,0	71,6	0,0	61,2
Ago	61,6	67,8	-6,2	-6,2	94,0	-6,0	67,6	0,2	0,0
Set	42,5	75,3	-32,8	-39,0	67,0	-27,0	69,5	5,8	0,0
Out	43,0	82,6	-39,6	-78,6	44,0	-23,0	66,0	16,6	0,0
Nov	34,5	82,2	-47,7	-126,3	27,0	-17,0	51,5	30,7	0,0
Dez	65,5	80,7	-15,2	-141,5	24,0	-3,0	68,5	12,	0,0
ANO	1.674,2	935,5				0,0	869,9	65,6	840,1

T161898.DOC

GEONORTE – Engenharia de Solos e Fundações Ltda.

Rua Jorge Severiano, 900 - Vila União - Fone: (085)272.4777 - Fax: (085) 272.7799 - CEP 60.420-180 – Fortaleza-Ceará
e-mail: geonorte@.sec.secret.com.br – C.G.C. 07.542.392/0001-60 – C.G.F. 06.013.384-8

000093

5.2.1.5 – Sinopse Climática

- Pluviometria anual média:

- Nas cabeceiras da bacia..... 1.154,6 mm
- No centro da bacia..... 1.098,4 mm
- No exutório da bacia..... 914,5 mm

- Evaporação anual média de Piché:

- Na parte alta da bacia..... 654,7 mm
- Na parte baixa da bacia..... 1.486,3 mm

- Evaporação anual média do Tanque Classe "A"::

- Na parte alta da bacia..... 1.252,9 mm
- Na parte baixa da bacia..... 2.527,8 mm

- Evapotranspiração potencial anual média de Thornthwaite:

- Na parte alta da bacia..... 935,5 mm
- Na parte baixa da bacia..... 1.674,0 mm

- Evapotranspiração potencial anual média de Hargreaves:

- Na parte alta da bacia..... 1.138,3 mm
- Na parte baixa da bacia..... 1.533,2 mm

- Umidade relativa do ar média anual:

- Na parte alta da bacia..... 83,3 %
- Na parte baixa da bacia..... 79,0 %

T161898.DOC

▪ **Velocidade do vento média anual:**

- Na parte alta da bacia..... 2,0 m/s
- Na parte baixa da bacia..... 3,9 m/s

▪ **Insolação média anual:**

- Na parte alta da bacia..... 1.903,4 h
- Na parte baixa da bacia..... 2.766,2 h

▪ **Nebulosidade (0 – 10) média anual:**

- Na parte alta da bacia..... 6,6
- Na parte baixa da bacia..... 5,2

▪ **Temperatura média anual do ar:**

Temperatura (°C)	Localização da Bacia	
	Parte Alta	Parte Baixa
Máxima Absoluta	29,5	31,4
Média das Máximas	25,1	30,3
Média das Médias	20,5	26,7
Média das Mínimas	17,8	23,5
Mínima Absoluta	12,0	21,9

5.2.2 – Geologia

5.2.2.1 – Geologia Aplicada

• ESTRATIGRAFIA

Pré-Cambriano

Com base na Carta Geológica do Brasil, escala 1:1.000.000, folhas Fortaleza AS-24 e Jaguaribe SB-24, as rochas regionais como Pré-Cambriano Indiviso, distinguindo-se nesta unidade os Complexos Gnáissico-Migmatítico-Granítico, e rochas Graníticas, Básicas e Ultrabásicas.

O Complexo Gnaíssico-Migmatítico é a unidade predominante na Folha Jaguaribe, ocorrendo também na região sudoeste da Folha Fortaleza.

O Complexo Migmatítico-Granítico estende-se numa faixa de direção variável entre N-S e NE-SW situada nas porções NW e SE das folhas Jaguaribe e Fortaleza, respectivamente.

As Rochas graníticas, básicas e ultrabásicas encontram-se dispersas, inclusas em todas as Formações Pré-Cambrianas das respectivas folhas.

O Projeto Fortaleza, Braga et al. 1977, definem as rochas Pré-Cambrianas da região do Projeto como pertencentes as duas grandes Unidades, o Complexo Caicó e o Grupo Ceará.

O Complexo Caicó é litologicamente composto por diversos tipos de gnaisses, lentes de metarcósios, anfibolitos, quartzitos, mármores e subordinados e migmatitos com as variadas estruturas deste foliadas ate homogêneas.

No Grupo Ceará distinguem-se as seguintes litologias: quartzito basal, seguido de gnaisses, xistos e filitos com níveis de rochas carbonáticas situadas preferencialmente no topo da seqüência. Ocorre em faixas estreitas e alongadas, com direção geral NE-SW que representam sinclinais concordantes com a estrutura regional.

T161898.DOC

GEONORTE – Engenharia de Solos e Fundações Ltda.

Rua Jorge Severiano, 900 - Vila União - Fone: (085)272.4777 - Fax: (085) 272.7799 - CEP 60.420-180 – Fortaleza-Ceará
e-mail: geonorte@.sec.secret.com.br – C.G.C. 07.542.392/0001-60 – C.G.F. 06.013.384-8

000096

As rochas plutônicas granulares estão representadas em regiões próximas à área estudada, pelo granitóide da região de Quixadá e por corpos básicos isolados. São pouco expressivas ocorrendo dentro dos migmatitos e gnaisses, ou como núcleos granitizados em zonas dominadas por migmatito. Homogêneo. As ocorrências de rochas graníticas se restringem a pequenas porções a NE da área, nas proximidades do Município de Redenção, e a sul nos arredores do Município de Quixadá. Dentre as rochas graníticas destacam-se os granodioritos, sienitos, granitos pórfiros e granitos alcalinos. As rochas básicas são dioritos, gabros e ainda ultrabásitos. Apresentam formas elípticas ou ovóides, contatos concordantes, bruscos e às vezes transicionais com os gnaisses e migmatitos do Complexo Caicó.

Baseado em critérios puramente litológicos, Crandall (1910 in Maia, 1993) dividiu os terrenos cristalinos em Série Ceará e Complexo Fundamental para identificar, respectivamente uma seqüência de xistos com quartzitos, arenitos e calcários.

De acordo com Caby e Arthaud (1986), o Grupo Ceará é formado, essencialmente, por metasedimentos, caracterizados por xistos pelíticos e semi pelíticos e gnaisses de fácies anfíbolito de grau alto, afetado em intensidade variáveis por mobilização e migmatização.

Terciário

No terciário encontramos uma seqüência de rochas que recobre o embasamento cristalino ou que parece ter sido depositada discordantemente sobre litologias de idade Cretácea, estendendo-se com inúmeras interrupções desde o Estado do Pará até o do Rio de Janeiro.

Para essa seqüência adota-se o nome de Formação Barreiras, para definir os sedimentos afossilíferos que ocorrem praticamente por toda a faixa costeira. Que constitui-se essencialmente de areias de coloração variegada, acamamento indistinto, e uma capa de areias claras que provavelmente corresponde á fase de intemperismo Potengi ou mais recentes. repousa em discordância angular e erosiva sobre o embasamento cristalino e é capeado na linha de costa pelo cordão

T161898.DOC

GEONORTE – Engenharia de Solos e Fundações Ltda.

Rua Jorge Severiano, 900 - Vila União - Fone: (085)272.4777 - Fax: (085) 272.7799 - CEP 60.420-180 – Fortaleza-Ceará
e-mail: geonorte@.sec.secrel.com.br – C.G.C. 07.542.392/0001-60 – C.G.F. 06.013.384-8

000097

litorâneo de dunas. Ao penetrar para o interior passa transicionalmente, em alguns pontos para as coberturas colúvio-eluvionares indiferenciadas.

A sua ocorrência individualiza-se como uma região de tabuleiros planos, localmente ondulada, com depressões suaves, sendo truncada por falésias e vales de rios.

Quaternário

Encontra-se representado pelos aluviões que ocorrem junto aos leitos dos rios, e em menor quantidade ao longo e às margens dos riachos, recobrimo rochas pré-cambrianas. São compostos por areias grosseiras até cascalhos.

5.2.2.2 – Geologia Estrutural e Tectônica

A região na qual está localizada a área estudada neste trabalho acha-se totalmente inserida na "área de dobramentos caririanos", designação esta proposta por Almeida (1967) para definir a extensa área de rochas pré-cambrianas, situada a norte do Rio São Francisco, cobrindo uma superfície de 420.000Km², aproximadamente.

Segundo a divisão estabelecida por Kegel (1965), a área investigada está localizada no "bloco orogênico de Itapagé", o qual tem a forma de um trapézio em que um dos lados é representado pela costa. Mostra discordância com os demais blocos e sua estrutura interna apresenta diferenças bem distintas, quando comparado com os outros blocos. Situa-se na porção NNE do Estado do Ceará, limita-se a leste com o bloco Banabuiú, a oeste com o bloco Santa Quitéria e pela falha de Senador Pompeu, e a noroeste com o bloco Coreau.

A área estudada situa-se na Faixa de Dobramentos Jaguaribeano de Brito Neves (1975).

A "Faixa de Dobramentos Jaguaribeano" corresponde ao "Bloco Banabuiú" de Kegel (1965), que ocupa toda a porção centro leste do Ceará, abrangendo ao todo uma extensão de 65.000km. Esta faixa é possuidora de uma estrutura bastante complexa, com trechos de lineação, o bastante recurvada e grande parte submetida

T161898.DOC

GEONORTE – Engenharia de Solos e Fundações Ltda.

Rua Jorge Severiano, 900 - Vila União - Fone: (085)272.4777 - Fax: (085) 272.7799 - CEP 60.420-180 – Fortaleza-Ceará
e-mail: geonorte@sec.secrel.com.br – C.G.C. 07.542.392/0001-60 – C.G.F. 06.013.384-8

000098

a forte orientação cataclástica, segundo uma densa rede de falhas NE e ENE. Vários sistemas de falhas profundas com atividades gravitacionais e direcionais tiveram importância fundamental na estruturação desta faixa, e via de regra, todos os metasedimentos estão condicionados a elas. Ao sul, as estruturas, inclusive as linhas de falhas, foram infletidas na direção este-oeste, por influência do lineamento Paraíba. A leste, destaca-se o sistema de falhas Tatajuba - São João do Jaguaribe e Limoeiro-Orós com direções ENE para NNE e N-S, que foram reativadas intensamente no Mesozóico, originando o conjunto de grabens e semi-grabens do Médio Jaguaribe. Na porção centro ocidental destaca-se a falha de Senador Pompeu que apresenta características de falhas profundas, sendo essencialmente transcorrente (desenvolveu uma zona cataclástica da ordem de alguns quilômetros), embora mostre evidências de empurrão (dirigido para oeste e de deslocamento vertical (na porção sul-ocidental), que originou a antefossa de Cococi.

Esta região, de natureza ensiálica, teria se desenvolvido entre os núcleos cratônicos do São Francisco, a sul e São Luís, a nordeste. Quando cessaram as manifestações magmáticas ao final do Ciclo Brasílico, a região dobrada assumiu condições de ortoplateforma, sendo incorporada à plataforma brasileira, advindo imediata diferenciação tectônica, tendo iniciado já no Siluriano o desenvolvimento da cobertura sedimentar. Durante a evolução da região plataformal, anteriormente à implantação do geossinclinal, foram individualizadas diferentes áreas subsidentes (sistemas geossinclinais), separados por megafragmentos (maciços medianos) e altos estruturais do embasamento.

5.2.2.3 – Geologia Local

• ESTRATIGRAFIA

Considerações Gerais

A geologia na área do empreendimento é composta de rochas Pré-Cambrianas, as quais perfazem aproximadamente 85% de total da área, por sedimentos pouco consolidados do Terciário/Quaternário que repousam discordantemente sobre o embasamento em discordância angular/erosiva, tais sedimentos têm sua

T161898.DOC

ocorrência registrada na porção NE e fazem parte da Formação Barreiras, e finalmente encontram-se as coberturas aluvionares quaternárias que ocorrem no leito e nas margens do Rio Aracoiaba e dos riachos que drenam as área. Estes sedimentos também repousam discordantemente sobre o embasamento (Figura 5.1).

Unidades estratigráficas

Pré-Cambriano

Na área em estudo o Pré-Cambriano é representado pelo complexo migmatítico-gnáissico onde se encontram migmatitos com estruturas estromática, nebulítica, dobrada, flebítica, ortalmítica e ptimática. Encaixados nos migmatitos estão as lentes de rochas cálcio-silicatadas. Os paragnaisses pertencentes ao complexo são predominantemente biotita gnaïsse, onde se encontram encaixadas as lentes descontínuas de mármore. Ainda no Pré-Cambriano encontra-se a seqüência ectnica parametamorfica constituída por quartzitos.

Gnaïsses

Ocorre uma predominância de biotita-gnaïsse, seguida de muscovita-biotita gnaïsse na área. Os melhores afloramentos estão localizados nas proximidades de Aracoiaba. Esses gnaïsses apresentam veios pegmatíticos os quais são formados por cristais bem desenvolvidos de quartzos, feldspatos, turmalina e palhetas de muscovitas. Alguns destes veios chegam a atingir espessura de até 4 metros. É também comum nos gnaïsses a presença de juntas e lentes de quartzito estratificado, bastante fraturado e geralmente concordante com a estrutura das encaixantes. As lentes de mármore também se apresentam encaixadas nos gnaïsses e podem ser encontradas em pontos diversos neste tipo de litologia.

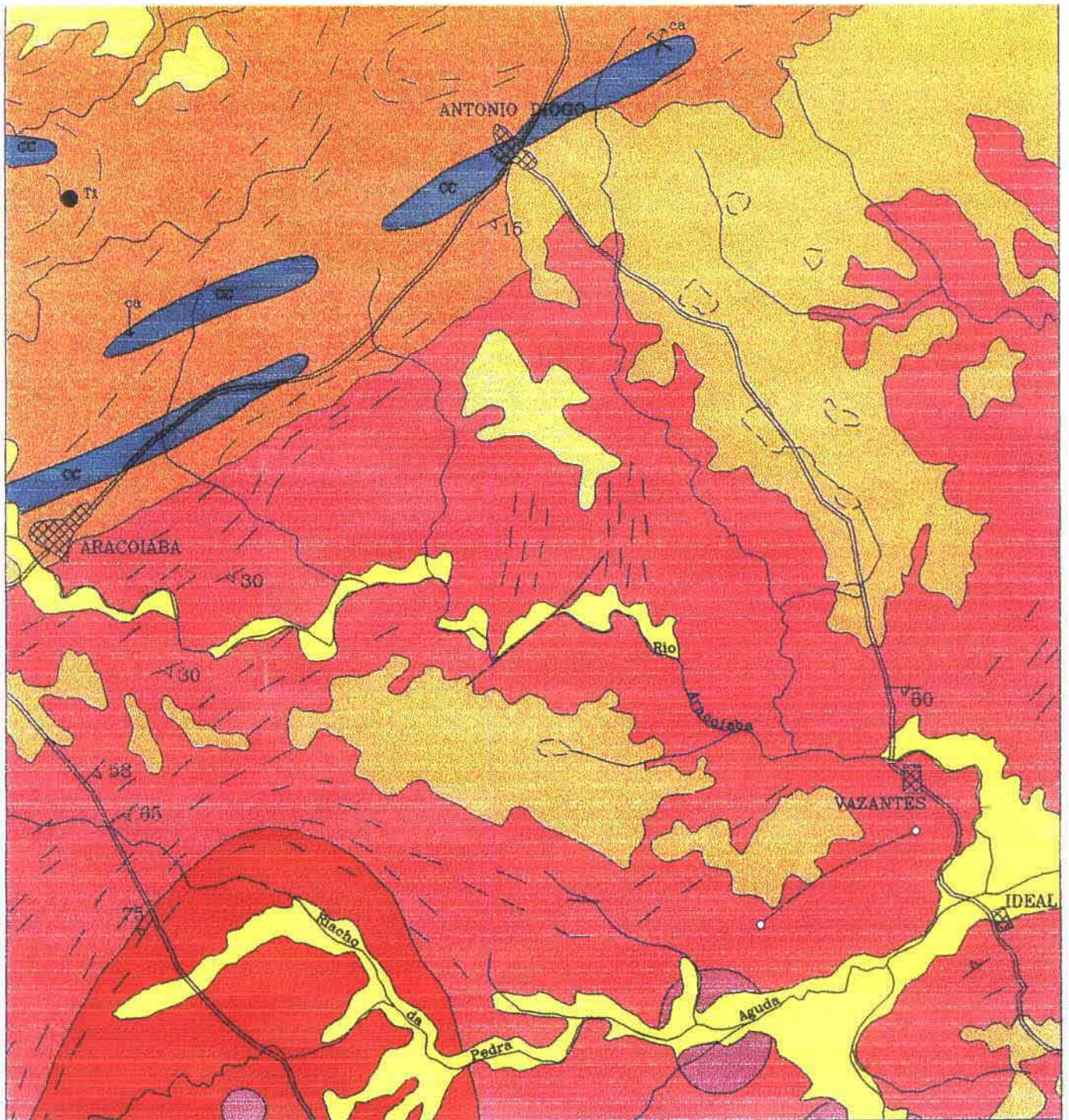
O gnaïsse apresenta contato gradativo com o migmatito estromático, havendo locais em que se torna quase impossível distinguir as duas litologias. O gnaïsse é recoberto discordantemente por sedimentos dos aluviões do Rio Aracoiaba e dos diversos riachos que ocorrem na área.

T161898.DOC

GEONORTE – Engenharia de Solos e Fundações Ltda.

Rua Jorge Severiano, 900 - Vila União - Fone: (085)272.4777 - Fax: (085) 272.7799 - CEP 60.420-180 – Fortaleza-Ceará.
e-mail: geonorte@.sec.secrel.com.br – C.G.C. 07.542.392/0001-60 – C.G.F. 06.013.384-8

000100



Parte do Mapa Geológico Preliminar I, de Brandão, R.L. - 1992

TERRENOS
SEDIMENTARES
Cenozóico

TERRENOS
ÍGNEOS
Proterozóico Superior

TERRENOS SUPRACRUSTAIS DE MEDIO A
ALTO GRAU E GNAÍSSICO-MIGMATÍTICOS
Arqueano/Proterozóico Inferior

Qa	Aluviões	da	Rochas filoneanas: granitos e pegmatitos	PCA	Gnaisses aluminosos, mica xistos e carbonatos
Tc	Coberturas Colúvio-Eluviais	PEgr	Biotita-granitos e muscovita-granitos tardi a pós-tectônicos do Ciclo Brasileiro	PEB	Gnaisses aluminosos em parte migmatizados com intercalações de calcários (cc)
Tb	Grupo Barreiras	PEdi	Hornblenda-piroxênio dioritos		

CONVENÇÕES GEOLÓGICAS

- Contato definido
- Contato aproximado
- Falha definida
- Dique
- Traço de foliação fotointerpretada
- Foliação com mergulho indicado
- Mina em atividade
- Garimpo em atividade
- Ocorrência mineral de calcário
- Ocorrência mineral de talco

CONVENÇÕES CARTOGRÁFICAS

- Sede municipal
- Rodovia
- Rios e riachos
- Lagoa

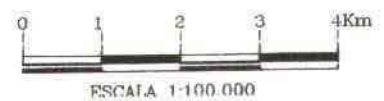


Figura 5.1
Mapa Geológico da Região de Aracoiaba

000101

Migmatitos

Os migmatitos são as rochas predominantes na área mapeada. No presente trabalho adotou-se para os migmatitos a classificação de MEHMERT (1968, in ANDRADE FILHO, 1982), segundo esta classificação podem ser observadas as estruturas estronômicas, dobradas, nebulíticas, fibilíticas, ofeolíticas e pligmáticas.

Os migmatitos estronômicos, constituem a litologia predominante, ocorre de norte a sul da área. Esse migmatitos apresentam-se bastante micáceos especialmente nos níveis mais altos, já nas partes inferiores o aspecto tipicamente estronômico cede lugar em pontos restritos, à estrutura ofeolítica em estado de alteração bastante avançada.

O contato do migmatito com gnaisses é gradacional, havendo pontos entretanto, onde se torna quase impossível individualizar as duas litologias, especialmente nos locais onde o migmatito assume um carácter raiado devido a presença de grandes concentrações de biotita e de oligoclásio mais acentuada especialmente na localidade de Cruzeta. É comum a presença de lentes de quartzo acamado, de rochas cálcio-silicatadas e de vetos pegmatíticos que podem estar concordantes ou discordante com a estrutura do migmatito, as lentes de quartzo são encontradas com maior freqüência na localidade de Carnalida.

O migmatito nebulítico ocorre sob a forma de lentes no migmatito estronômico na localidade conhecida como Amarel Santa Isabel, onde é possível observar a perda de carácter estronômico pela diminuição da espessura dos estratos que ainda persistem em alguns pontos da estrutura nebulítica com espessura de milimétricas. A mineralogia da estrutura nebulítica é composta essencialmente por minerais fílicas, resultando do produto de alteração desta rocha um solo de cor branca contrastando assim com o solo circundante o qual apresenta coloração avermelhada.

Enquanto que o migmatito dobrado apresenta os melhores afloramentos na porção SE da área, especialmente na localidade de Popos. Neste tipo de estrutura

14/004/000

são encontradas dobras em chevron, dobras harmônicas, desarmônicas, inflexíveis, dobras isoclinais e dobras apertadas. Podem ainda ser encontradas no migmatito dobras fibríticas e estruturas pugnática, sendo estes dois tipos de estruturas, de ocorrência restrita em alguns pontos dos afloramentos observados nas localidades de Poços e Vista. O migmatito apresenta juntas em toda a sua extensão como também falhas transcorrentes. Apresenta contato gradacional com o migmatito estrondito.

• Terciário/Quaternário

Formação Barreiras

A Formação Barreira posicionado no Terciário-Quaternário e repousando discordantemente sobre o embasamento cristalino em discordância angular/irregular, apresenta uma estreita faixa de ocorrência na porção NE da área, mais precisamente nas localidades de Susto e Lagoa dos Currais.

A área de ocorrência desta unidade apresenta relevo aplanado com cotas que variam de 100 a 150m, drenada por pequenos riachos que correm para as lagoas do Susto, dos Currais, do Capim e do Tamboá, estas duas últimas encontram-se fora dos domínios da área em estudo.

Convém ressaltar que sua espessura é bastante irregular, fato decorrente de sua disposição discordante sobre o embasamento cristalino, aumentando à medida que avança na direção ENE da área, fato observado na grande quantidade de cocimbas escavadas na área e ainda não revestidas, como também desprovidas de água.

A granulação dos sedimentos varia de fina a média nos quatro níveis identificados através de um perfil vertical realizado numa cocimba recém-escavada, estes níveis apresentam estratificação paralela e não foram observadas estruturas sedimentares primárias, este perfil será descrito detalhadamente no item referente à sedimentologia.

• Quaternário (Qa)

11/11/2011 10:00

Com relação aos sedimentos quaternários, os mesmos são representados por aluviões recentes de naturezas areno-argilosa, areias, siltes e cascalhos. Estes depósitos têm sua área de ocorrência predominante na planície fluvial do Rio Aracatiaba e seus principais afluentes que são os riachos Candiba e Suíta, onde suas margens atingem espessuras de até 3m. São encontrados também em faixas estreitas e descontínuas ao longo dos pequenos cursos de água que drenam a área mapeada, não tendo porém, representação gráfica na escala deste trabalho.

As aluviões às vezes apresentam faixas largas que somente na planície do Rio Aracatiaba, chegam a atingir 800m, como observado na localidade de Baixo especialmente nos trechos em que as rochas pré-cambrianas, que se encontram no leito dos rios, apresentam maior resistência a erosão fluvial, obrigando-o desta forma a sair do seu leito e estender-se ao longo de suas margens, especialmente no período de precipitações abundantes.

Em certos pontos os aluviões se adensam formando estreitas faixas que não vão muito além do leito dos cursos de água, especialmente onde o canal destes cursos apresentam maior profundidade devido a menor resistência oferecida por parte das rochas que lhes servem de base.

Estes sedimentos apresentam-se na maioria das vezes inócuos, e por vezes chegam a constituir uma seqüência gradacional formada de cascalho, areia grossa, areias muito finas, silte e argilas, as areias grossas e cascalhos que predominam nas calhas dos rios enquanto que as areias finas, os siltes e as argilas predominam em suas margens, onde também é grande a quantidade, de ricas especialmente moscovita, e às vezes matéria orgânica.

5.1.2.4 – Processos de Erosão e Sedimentação

Entende-se por erosão o processo de "desagregação e remoção de partículas do solo ou de fragmentos e partículas de rochas, pela ação combinada da gravidade com a água, vento, gelo e/ou organismos". Em geral, distingue-se duas formas de abordagem para os processos erosivos: erosão natural, que se desenvolve em condições de equilíbrio com a formação do solo, e a erosão antrópica, cuja

intensidade, sendo superior à da formação do solo, não permite a sua recuperação natural.

O entendimento desses processos erosivos permite destacar dois importantes eventos iniciais, envolvendo, por um lado, o impacto das gotas de chuva na superfície do solo, promovendo a desagregação e liberação das suas partículas; e, por outro, o escoamento superficial das águas permitindo o transporte das partículas liberadas. Dependendo da forma como se dá esse escoamento ele pode ser laminar ou linear.

A classificação das terras quanto a declividade, se deu segundo SOIL SURVEY STAFF (EUA, 1951 in VEIRA, 1975), o qual estabelece as classes de declividade e seus respectivos limites máximos conforme a tabela abaixo:

Classificação de declividade e limites máximos operacionais

CLASSIFICAÇÃO DE DECLIVIDADE	LIMITES MÁXIMOS OPERACIONAIS (%)	
	INFERIOR	SUPERIOR
A	0	3
B	3	8
C	8	20
D	20	45
E	45	75
F		>75

Co base nestes limites, pode-se classificar o relevo como plano (0 a 3%), suave ondulado (3 a 8%), ondulado (8 a 20%), forte ondulado (20 a 45%), montanhoso (45 a 75%) e íngreme (>75%). A área de estudo pode ser enquadrada, então, como do tipo suave ondulado a ondulado.

Baseando-se na declividade e na geologia da área podemos dizer que trata-se de uma região com uma susceptibilidade à erosão variando de baixa a moderada susceptibilidade a erosão.

5.2.2.5 - Estabilidade das Taludes Marginais

Os Graxissos e as Migmatitos não terão seu estado de estabilidade modificados pela criação da barragem. O futuro armazenamento de água, poderá localmente, devido variações das pressões intersticiais, diminuir o coeficiente de segurança, sem contudo oferecer risco para a obra.

As Formações Sedimentares são permeáveis e apresentam-se em algumas épocas de ano saturada. Elas apresentam entretanto, pelo fato de sua característica móvel, pequenas inclinações. Não apresenta índices de sofflução. Portanto não apresentam atualmente risco a estabilidade geral da bacia.

5.2.2.6 - Geologia Econômica

Os únicos recursos minerais atualmente explorados na área são as jazidas de substâncias minerais, que são utilizadas na construção civil.

Os migmatitos são a matéria-prima dos blocos de rocha, que após serem triturados são usados na fabricação de concreto armado.

Os migmatitos de estrutura dobrada são os mais requisitados para esta finalidade, especialmente os localizados em poços, devido sua maior resistência aos processos abrasivos, como também à facilidade de acesso aos mesmos. Os blocos de rocha destas migmatitos são usados também na pavimentação de ruas na sede do Município de Aracatiaba e de seus distritos.

As argilas da Formação Banzeiras juntamente com os sedimentos aluvionares são empregados também na construção civil. As argilas são usadas na fabricação de tijolos e telhas vermelhas. O diatomito, cuja ocorrência foi evidenciada apenas Lagoa dos Currais, é empregado na fabricação de tijolos brancos.

A análise de minerais pesados de amostras colhidas ao longo do curso do rio Aracatiaba, riacho do Susto e riacho Candêia como também nas margens de seus canais fluviais revelou como mineral mais abundante a turmalina, especialmente na amostra coletada ao longo do leito e nas margens do riacho do Susto. Estas

11/2004/001

tumalinas são oriundas dos veios pegmatíticos que ocorrem na área em estudo, tendo sua mineralogia composta por quartzo, feldspatos, muscovita e tumalinas as quais em alguns veios apresentam tamanho de até 4cm. Estes veios são de pequenas dimensões, chegando os maiores a atingir 4m de espessura.

8.2.3 – Caracterização Geomorfológica

A área em estudo é composta pelas unidades geomorfológicas:

• Maciços Residuais

Os maciços Residuais compreendem as serras cristalinas que apresentam extensões variadas e altitudes que oscilam de 400 – 500 metros até 700 – 800 metros e, raramente, ultrapassem as cotas de 900 – 1.000 metros. O surgimento destas formas quebra a monotonia das superfícies rebalsadas e embudadas do sertão.

O potencial ecológico das serras úmidas favorece a fixação de um contingente demográfico, cuja densidade são das mais expressivas. Essa população se dedica a uma policultura, sem obedecer, contudo, às mínimas condições de preservação dos recursos naturais especialmente de solos, vegetação e água.

• As Depressões Sertanejas.

Posseem altimetrias inferiores a 400 metros, embudadas entre os maciços residuais cristalinos ou entre estes e os planaltos sedimentares. Este fato implica mudanças profundas dos condicionantes do potencial ecológico, quando comparadas com as áreas litôclínicas ou aos “trejeis” de cimeira e de encosta.

As litologias são representadas tanto por rochas do pré-Cambriano Superior, como do pré-Cambriano Inferior. Além disso, as depressões sertanejas apresentam rochas pertencentes às pequenas bacias sedimentares de datações variadas como as de Jaibaras, Igatu, Ió, etc.

3.2.4 – Solos

O solo constitui o recurso natural mais intensamente utilizado para atender às necessidades de produção contínua de alimentos nas quantidades e variedades exigidas pela humanidade. Seu uso, de maneira racional e adequada, constitui fator imprescindível para a obtenção de resultados satisfatórios nos empreendimentos agrícolas.

Os tipos de solos predominantes encontrados na área estudada são:

• Pedregais Vermelho-Amarelo Eutrófico e Distrófico.

São solos profundos a moderadamente profundos, raramente rasos, com textura variando de média a argilosa, geralmente bem drenados, porosos e com cores entre vermelho-amarelo, amarelo e vermelho.

Possuem sequência de horizontes A, B1 e C. O horizonte B1 normalmente apresenta, nas superfícies dos elementos estruturais, películas de materiais coloidais (argilidade), quando o solo é argiloso.

Estes solos em geral possuem de médio a alto potencial agrícola e seu uso se faz com culturas de subsistência, (mandioca, milho, feijão), cultivo de capreiro, algodão e com pastagem para a pecuária.

• Planossolo Solúico.

São solos são relativamente rasos com textura do horizonte A, em geral, apresentando-se arenosos, sobre um B altamente argiloso.

São moderadamente ácidos a fortemente ácidos, alta saturação de bases ($V > 50\%$), capacidade de troca de cátions (T) de média a alta e soma de bases (s) de média a alta. Verifica-se acúmulo de sódio trocável, estando suas porcentagens normalmente entre 6 a 15%.

Com relação à exploração agrícola, a fertilidade natural destes solos é limitada pela elevada saturação com sódio. Apresentam ainda problemas de falta de aeração do

11/2024/2022

excesso de água no período chuvoso e ressecamento na estação seca, o que dificulta a penetração das raízes das plantas.

5.2 – MECI BIÓTICO

5.2.1 – Vegetação

O Estado do Ceará apresenta diversas tipos vegetacionais, sendo que entre estes predomina a caatinga. Este tipo de vegetação devido a sua heterogeneidade é um dos mais difíceis de serem definidos. Esta diversificação se manifesta não só quanto a fisionomia como, também quanto à composição florística. Se por vezes, se apresenta sobre a forma florestal por outras a solo permanece quase a descoberto, apenas raras e esparsas arbustas alternando-se com grupos de bromélias ou cactáceas.

Estas variações fisionômicas verificam-se não de área para área como também num mesmo local. Segundo as condições climáticas, os contrastes apresentados pelas caatingas, nas ocasiões de secas ou de chuvas, são muito acentuados. Além, as principais características desse tipo de vegetação devem ser atribuídas a uma estreita conexão com o clima quente e semi-árido. A perda total das folhas durante a estação é a mais flagrante dessas características o reduzido tamanho das folhas e sua mobilidade, a grande ramificação desde a parte inferior do tronco (o que dá a algumas árvores aparência arbustiva), a frequência de plantas espinhentas, a presença das suculentas ou crassas, são alguns dos testemunhos de adaptação das plantas ao rigores do clima nordestino.

5.2.1.1 – Caatinga Arbustiva Densa

A Caatinga Arbustiva Densa é caracterizada por árvores de caules necrosos e embranquiçados com maior densidade de seus indivíduos e formada por dois estratos, um arbustivo/subarbustivo podendo apresentar indivíduos mais altos entre 2 a 5m de altura e outro herbáceo.

11888-000

De acordo com FIGUEIREDO (1986), a Castinga Arbustiva Densa é originada da degradação da castinga arbórea resultante dos períodos críticos de semi-áridos e da própria litologia, acelerada pela intervenção antrópica.

Toda a região onde será inserido o apudé Aracoiaba encontra-se recoberta por este tipo vegetacional, embora apresente-se bastante descaracterizado, sendo atualmente observadas grandes áreas desmatadas e pequenas extensões isoladas de mata secundária de castinga.

O processo que levou a sua descaracterização foi essencialmente o desmatamento para diversos fins. A retirada de madeira se deu não só para construção civil, mas principalmente para abastecimento de lenha e carvão, fonte energética mais viável e barata, para comunidade sertaneja que vem ocorrendo ao longo de séculos. A retirada contínua sem um manejo adequado, agravado pelas intempéries naturais, não permitiram a sua regeneração formando extensas áreas de capoeiras.

Convém ressaltar que outro fator importante vem sendo a destruição da vegetação natural através de queimadas para ampliação da fronteira agrícola, que aconteceu na desmatamento desordenado para cultivos nas sempre-mais economicamente, como a agricultura de subsistência de milho, feijão e mandioca. Entretanto, a principal atividade agrícola na região vem ser a fruticultura, que resulta atualmente na fonte de economia regional, ocasionando o desmatamento na grande extensão da área em estudo.

Os principais cultivos são de acerola, manga, graviola, goiaba, laranja, coqueiro e principalmente caju. O cajuero é cultivado em larga escala, principalmente para uso do pedúnculo e da castanha para a indústria alimentícia. Apresenta folhas altas, simples, e flores pequenas, avermelhadas, em grandes panículas. Sua madeira é usada na construção civil e na marcenaria.

A expansão de áreas para pastagens, para criação de bovinos e caprinos, contribuiu neste processo de descaracterização da vegetação natural. A exploração das espécies florestais, produtoras de óleo, cera, forragem, madeira e fibras,

11/05/2007

também vem ocorrendo de forma irracional que aliado as queimadas e aos desmatamentos, favoreceram a diminuição de algumas espécies.

A densidade das plantas e a composição florística não é uniforme ao longo da área em estudo, esta variação se reflete nas respostas as diferentes características do solo. Nas áreas mais baixas verifica-se um solo, chamado pela população local, de arisco, mais fértil e onde as atividades agrícolas são mais intensas. Nas áreas mais altas, o solo é chamado de saracá, com muitos pedregulhos, a atividade agrícola neste solo é mais restrita devido à dificuldade de preparar estas terras para cultivos.

As espécies mais representativas na região são listadas na Tabela 5.12.

Geonorte

Tabela 8.12 - Espécies mais representativas da flora da área do agudo Aracoiaba, Aracoiaba/Ceará

NOME POPULAR	NOME CIENTÍFICO	IMPORTÂNCIA ECONÔMICA
Açuda cavale	<i>Lathraea speciosa</i>	madeira, fibras
Aguaçu	<i>Nymphaea aquila</i>	-
Amênia	<i>Mimosa catenosa</i>	madeira, medicinal
Angico	<i>Piptadenia macrocarpa</i>	madeira, tanino
Arseiro	<i>Astronotum urucubira</i>	madeira, medicinal, tanino
Bamburral	<i>Hypolepis suaveolens</i>	medicinal
Cajeneira	<i>Spodopogon cytharusa</i>	alimento
Cajazeira	<i>Spodopogon lutea</i>	alimento, medicinal
Camari	<i>Lantana camara</i>	ornamental, medicinal
Canafístula	<i>Senecio eximifolius</i>	ornamental, medicinal
Carrão	<i>Copaifera</i> sp	madeira, olefina, fibras, medicinal
Catanduva	<i>Piptadenia obliqua</i>	madeira
Catingueira	<i>Cassipouira pyramidalis</i>	madeira, medicinal
Canó	<i>Sapota</i> sp	alimento, ornamental
Cedro	<i>Cedrela odorata</i>	madeira, medicinal
Capô Lenha	<i>Cordia alliodora var. cordata</i>	-
Cumira	<i>Amburcia brasiliensis</i>	madeira, medicinal
Fedegoso	<i>Heliconia stricta</i>	alimento
Fajão-bravo	<i>Rhynchospora</i> sp	-
Frajo	<i>Cordia alliodora</i>	madeira
Guabinaba	<i>Eugenia</i> sp	alimento, ornamental
Hortensia	<i>Cathartes gigantea</i>	forrageira, medicinal
Ibatuba	<i>Bombax</i> sp	-
Imbuena-de-espírito	<i>Commiphora leptophloea</i>	alimento
Ingaçara	<i>Inga</i> sp	-
Jamnelaia	<i>Vitex pandurata</i>	medicinal
Jenipapo	<i>Genipa americana</i>	alimento, madeira, medicinal
Jelô mole	<i>Pisonia tomentosa</i>	-
Juá-nim	<i>Zizyphus unguis-cati</i>	madeira
Juzateiro	<i>Zizyphus jazeiro</i>	alimento, madeira, medicinal
Jacá	<i>Cassipouira ferrea</i>	madeira, medicinal
Jurico	<i>Elaeagnus</i> sp	-
Jurema-branca	<i>Piptadenia stipulacea</i>	madeira, medicinal
Jurema-preta	<i>Mimosa scolodactyla</i>	madeira, medicinal
Jurubeba	<i>Solanum paniculatum</i>	Medicinal
Mecombira	<i>Bromelia inornata</i>	fibras

114-000-200

GEONORTE - Engenharia de Solos e Fundações Ltda.

Rua Jorge Teodoro, 606 - Vila João - Fone: (85) 325-0711 - Fax: (85) 325-1795 - CEP: 61.100-000 - Fortaleza-Ceará
e-mail: geonorte@uol.com.br - C. P. 01.5142-10/0001-60 - C. P. 01.5142-10

Tabela 5.12 - Espécies mais representativas da flora da área do açude Aracoiaba, Aracoiaba/Ceará (continuação)

NOME POPULAR	NOME CIENTÍFICO	IMPORTÂNCIA ECONÔMICA
Melva	<i>Sida</i> sp	medicinal
Mamoná	<i>Ricinus communis</i>	oleifera, forrageira, tóica
Mandacari	<i>Cenchrus jamaicensis</i>	alimento
Manipóbe	<i>Manihot</i> sp	alimento, madeira, látex
Mamoleiro branco	<i>Croton</i> sp	madeira, medicinal
Mamoleiro preto	<i>Croton sonderianus</i>	madeira, medicinal
Mossaranduba	<i>Manihot</i> sp	madeira, medicinal
Musa preto	<i>Cassia urens</i>	medicinal
Meloeiro	<i>Pucleia asperula</i>	-
Milho de cobra	<i>Dioscorea asperula</i>	medicinal
Molambo	<i>Coburnia leptocarpus</i>	madeira
Monoró	<i>Aurinia chalcantha</i>	madeira, medicinal
Mulungu	<i>Erythrina</i> sp	madeira, medicinal
Mussambá	<i>Cleome</i> sp	medicinal
Muzamba	<i>Quercus stipitata</i>	madeira, medicinal
Oricó	<i>Licania rigida</i>	madeira, alimento, oleifera
Passarolupa	<i>Decaschisma</i> sp	madeira
Pau branco	<i>Aucoumea cruceolata</i>	madeira, medicinal
Pau branco toco	<i>Aucoumea glabrescens</i>	madeira, medicinal
Pau d'arco	<i>Tabebuia</i> sp	madeira, medicinal, ornamental
Pau rodo	<i>Leptodermis auriculata</i>	madeira, tóico
Paraito	<i>Apidocarpus pyrifolium</i>	madeira
Pinhão	<i>Jatropha gossypifolia</i>	medicinal
Pitá	<i>Apidocarpus</i> sp	madeira
Quatro patacas roxa	<i>Aframanzia</i> sp	-
Quebra-faca	<i>Senecio inaequalis</i>	madeira
Quisabeira	<i>Euphorbia zosterum</i>	alimento, madeira, medicinal
Sabiá	<i>Mimosa catalpaefolia</i>	madeira, alimento
Saba	<i>Ipomoea</i> sp	-
Sulacou	<i>Pithecolobium</i> sp	madeira
Tingú	<i>Miconia caribaea</i>	tóico
Unarizeira	<i>Coffarea spinosa</i>	alimento, medicinal
Urna de gato	<i>Mimosa sensitiva</i>	-
Uruga	<i>Jatropha urens</i>	medicinal
Velame	<i>Croton</i> sp	medicinal
Xique-xique	<i>Cenchrus gounellii</i>	alimento

Fonte: (20)

5.3.1.2 – Organização da Vegetação

A vegetação de uma região reflete fatores históricos e ecológicos, constituindo uma manifestação de épocas passadas, das condições presentes e de interações ambientais. Fatores climáticos, edafológicos, plantas e animais, o homem inclusive, estão envolvidos nas inter-relações atuais, das quais depende a distribuição da vegetação.

Para o estudo fitossociológico selecionou-se algumas áreas ao longo do trecho a ser impactado pelo empreendimento, para tanto foram escolhidas preferencialmente áreas que ainda apresentassem alguma representatividade da composição e fisionomia da caatinga, haja vista que ao longo do trecho em estudo estas áreas encontram-se intercaladas por extensas áreas de pastagens e cultivos, no caso, principalmente de frutíferas. Foi adotado neste estudo o método de parcelas aleatórias, com dimensões de 10x20m. Na amostragem considerou-se os indivíduos vivos e mortos, ainda em pé, com perímetro igual ou maior que 9,5 cm ao nível do solo, com altura igual ou maior que 1m (ROGAL, 1989).

A floresta estudada apresentou densidade total de 3275 ind/m² e dominância total igual a 33,6 m²/ha.

Do total de espécies amostradas, 23% correspondem a catingueira, 12,6% ao piá e pereiro, respectivamente, sendo que a catingueira e o pereiro, também, apresentaram a melhor frequência no estudo, ocorrendo em todas parcelas amostradas.

A catingueira e o piá apresentaram maior dominância na área amostrada, com 30% e 15%, respectivamente. A maior dominância denotada pela catingueira é devido principalmente a contribuição de troncos abandonados depois do corte seletivo e que atualmente se apresentam como rebentos.

O perímetro máximo encontrado foi de 111 cm. A distribuição dos indivíduos por classes de perímetro demonstrou que cerca de 52% dos indivíduos estão nos intervalos de 9,5 à 18 cm. A Figura 5.2 mostra a frequência de classes de

11/08/2011

perímetros que não retrata uma distribuição balanceada. O excesso de classes baixas e médias é conseqüente de parte das populações ainda estar em crescimento, sendo constituídas por indivíduos jovens, e, também, pelo fato de algumas espécies, apresentarem rebrotos não individualizados ao nível do solo, provavelmente devido o uso das essências florestais para construção civil e para carvão.

A altura máxima encontrada foi de 6,5m. De acordo com a distribuição dos indivíduos em classe de altura (Figura 3), a altura média dos indivíduos foi de 4m.

Figura 5.2 - Distribuição no espaço horizontal dos indivíduos amostrados por intervalos de classes de perímetro (cm).

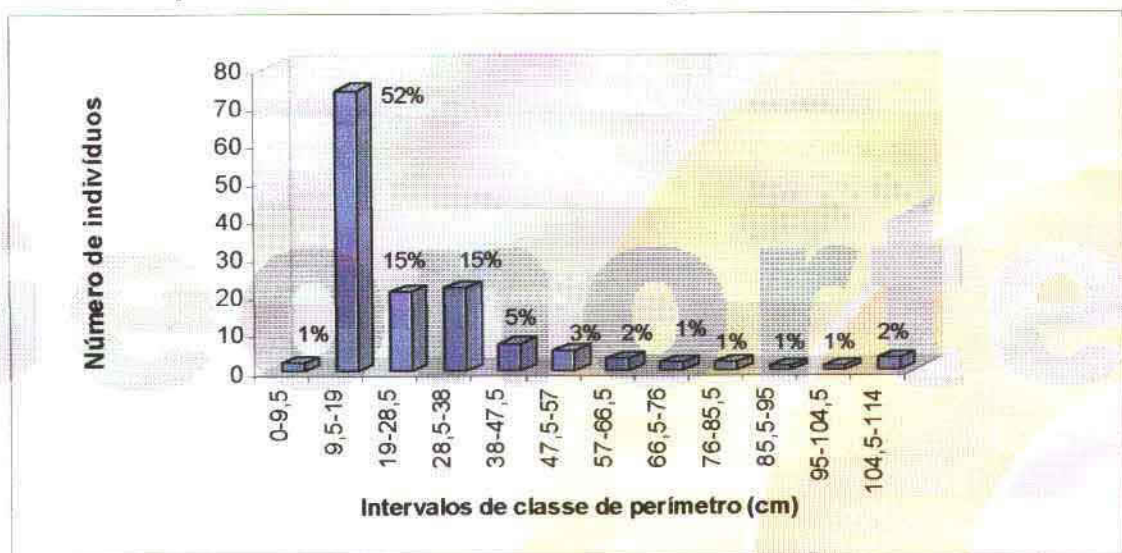
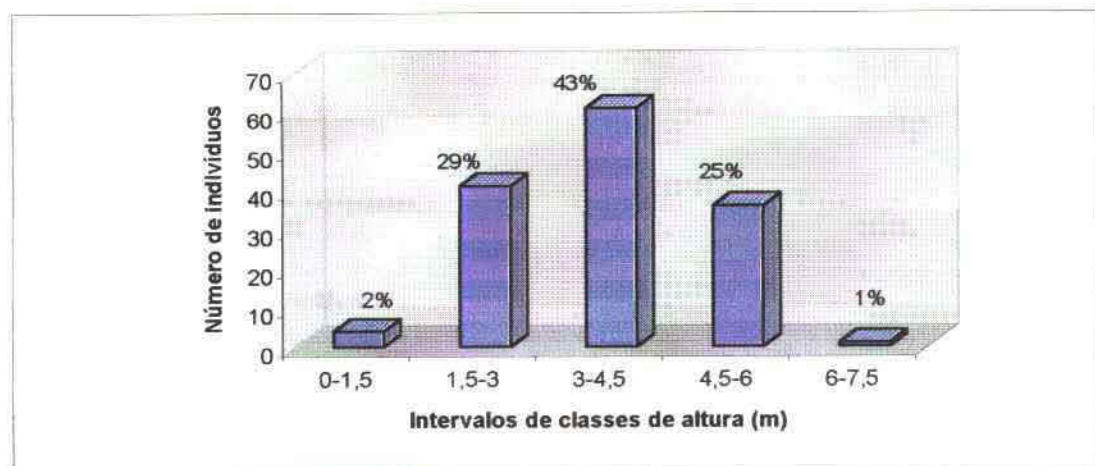


Figura 5.3 - Distribuição no espaço vertical dos indivíduos amostrados em intervalos de classe de altura



De uma forma geral, verifica-se que a fitocenose em estudo encontra-se balanceada não apresentando discrepância nos índices de importância. A catingueira foi a espécie que mais se destacou na comunidade estudada, apresentando o maior índice de importância (18%).

A Tabela 5.13 apresenta as espécies amostradas e seus parâmetros fitossociológicos.

Tabela 5.13. Espécies amostradas e seus parâmetros fitossociológicos.

NOME POPULAR	DAi	DRi	FAi	FRi	DoAi	DoRi	IVi	IVC
Catingueira	450	13	100	6	11,71	34,8	18	23,7
pitá	406	23	60	3	5,09	15,2	14	19,1
quebra-lata	376	19	100	6	3,38	10,1	9	10,3
perceiro	460	13	100	6	1,71	5,1	6	6,5
pau branco	150	4	100	6	2,96	8,6	6	6,5
mojumbó	325	6	100	6	2,67	6,2	6	6,2
mameleiro preto	275	6	100	6	1,15	3,4	6	3,6
camaru	100	3	100	6	2,15	6,4	3	4,6
desconfecido	75	2	100	6	4,66	1,4	3	1,7
pinhão	175	5	50	3	6,32	1,9	3	2,9
morte	50	1	100	6	6,13	0,4	3	0,9
apóia-cavalo	50	1	100	6	6,11	0,3	3	0,9
irão mole	60	1	60	3	0,76	2,2	2	1,8
quebranta	76	2	60	3	0,20	0,8	2	1,4
imburana	25	1	60	3	0,56	1,7	2	1,2
freijo	50	1	50	3	0,23	0,7	2	1,0
mameleiro branco	50	1	50	3	0,13	0,4	2	0,9
arucutu	25	1	50	3	0,24	0,7	2	0,7
ameixa	25	1	50	3	0,16	0,5	1	0,6
mandacaru	25	1	50	3	0,04	0,1	1	0,4
manipoba	25	1	50	3	0,04	0,1	1	0,4
pau d'arco	25	1	50	3	0,03	0,1	1	0,4

14/08/2007

(*Det*)-densidade absoluta do táxon, (*Dr*)- densidade relativa do táxon, (*Fat*)- frequência absoluta do táxon, (*Fr*)-frequência relativa do táxon, (*Dom*)-dominância absoluta do táxon, (*Dr*)-dominância relativa do táxon, (*IV*)-índice de valor de importância e (*IVC*)-índice de valor de cobertura.

5.1.2 – Fauna

A fauna constitui o conjunto de animais que habita um determinado espaço geográfico, num dado momento, que interage entre si e com os demais componentes ambientais. Sua diversidade e seu tamanho são consequência direta da estrutura da vegetação presente, do relevo, da hidrografia, do clima, do solo e da ação antrópica imposta ao meio (NEGRET, 1992).

A fauna é de vital importância nos processos ecológicos, tais como a polinização, frutificação, fixação, decomposição de detritos e consumo de vegetais, assim como na circulação mineral. Os animais transportam sementes e influenciam sobre a espécie e magnitude das modificações na vegetação, áreas, raras vezes, evoluindo de forma paralela (LUGO et al apud NEGRET, 1992).

Os períodos de seca prolongados contribuem para a diminuição da biodiversidade, pela escassez de alimento e água aos animais nativos que migram, deixam de se reproduzir ou morrem, atingindo principalmente anfíbios e a fauna aquática. Estas condições atuam diretamente também sobre as espécies vegetais e organismos vivos do solo (MENDES, 1997).

As alterações antrópicas também determinam significativas modificações na dinâmica e estrutura da flora, fato significativo na área do projeto em estudo, provocando uma menor diversidade animal. As ações antrópicas se deram principalmente no desmatamento para atividade agrícola, principalmente a fruticultura, e retirada de madeira para diversos fins, o que acarretou a destruição de habitats, diminuindo as populações faunísticas. A Figura 5.4 ilustra esta interação de fatores.

Teresina, 2000.

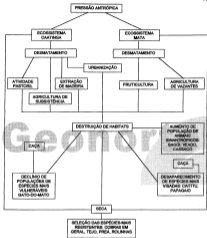


Figura 5.4 – Integração de fatores que determinam modificações na fauna e flora da região do futuro Aquidauana, Aquidauana – Ceará.

As espécies temerárias que ocorrem com freqüência na área em estudo são o preá, a raposa, o feiú conhecido vulgarmente como teju, as aves e cobras em geral, provavelmente por apresentarem maior mobilidade para fugirem do meio hostil.

O sagüi, por apresentar maior flexibilidade adaptativa, obtendo proveito dos ecossistemas antropizados, é considerado uma espécie sinérgica, sendo o mamífero mais comum na região principalmente nas áreas cultivadas com mangueiras e cajueiros. Outro exemplo é o veado, que embora apresente grande porte, é ágil e herbívoro, beneficiando-se, de certa forma, de alterações no meio causadas pelo homem, principalmente pela criação de pastagens e áreas de capoeiras.

Na região do riocho Aracatiaba e nas áreas próximas aos açudes existentes, as aves peludicolas comuns são a garça, o namico, o socó, o marlin-peacador, a palmeira d'água, a jaçanã e os nambús. Ao contrário, em outras áreas, essa ornitofauna ocorre temporariamente por ocasião das chuvas.

A ictiofauna nativa dentro cursos d'água é constituída por espécies em geral de porte pequeno, entre elas a traíra, o cará, a curimatã e o bodó, com reprodução periódica coincidente com a estação chuvosa anual.

A entomofauna apesar de bastante diversificada (apresentando as Ordens Coleoptera, Diptera, Coleoptera, Lepidoptera, Hymenoptera, Orthoptera, Homoptera e Isoptera) não foi identificada à nível de espécie devido a falta de estudos sistemáticos. Entretanto sabe-se que o desmatamento irracional tem causado declínios nas populações de insetos no Estado.

A Tabela 8.14 - lista as espécies mais comuns da fauna da região.

14/04/2007

Tabela 5.14 - Espécies de fauna mais representativas da área do futuro aqüeduto Aracoiaba, Aracoiaba – Ceará

NOME POPULAR	NOME CIENTÍFICO
PEIXE	
Bodó	<i>Hypoclinemus</i> sp
Cangati	<i>Trachycorymbes galeatus</i>
Cará	<i>Geophagus brasiliensis</i>
Curimatá	<i>Prochilodus cearensis</i>
Mussun	<i>Synbranchus</i> sp
Piau	<i>Lepomis</i> sp
Traíra	<i>Akodon malabaricus</i>
AMÍBIO	
Cobra de duas cabeças	<i>Ampeliscaea</i> sp
Gia	<i>Lepidodactylus</i> sp
Perereca	<i>Phyllomedusa</i> sp
Rã	<i>Rhyla</i> sp
Sapo	<i>Bufo bufo</i>
REPTÉIS	
Cacado	<i>Kingdonion ocellipodes</i>
Catango	<i>Tropidurus torquatus</i>
Catango	<i>Cnemidophorus</i> sp
Caracoleio	<i>Iguana iguana</i>
Cobra de cipó	<i>Dryobates</i> sp
Cobra de veado	<i>Constrictor constrictor</i> ⁴
Cobra preta	<i>Crotalus occipitalis</i>
Cobra verde	<i>Dipsosaurus</i> <i>viridis</i>
Coral	<i>Micruis</i> sp
Jatiraca	<i>Batrachoseps erythronotus</i>
Rainha	<i>Dromicus</i> sp
Salamandra	<i>Epiplatys ocellatus</i>
Têta ou Tejo	<i>Tupiaimbria lagotis</i>
Tijubina	<i>Cnemidophorus ocellifer</i>
AVES	
Acaá	<i>Herpetotheres cachimbana</i>
Ária de gato	<i>Phalaena</i>
Andorinha	<i>Tachycineta thalassina</i>
Anum branco	<i>Quere quere</i>

Fonte: (10)

Tabela 5.14 - Espécies de fauna mais representativas da área do futuro açude Aracoiaba, Aracoiaba – Ceará (continuação)

NOME POPULAR	NOME CIENTIFICO
Anum preto	<i>Crotophaga ani</i>
Assabranca	<i>Columba pinnuro</i>
Assano	<i>Zenaidura macroura</i>
Bacuru	<i>Cajanusgus parvulus</i>
Beija-flor tesoura	<i>Euphonia macroura</i>
Bem-te-vi	<i>Pirangus sulphureus</i>
Bico-linho	<i>Myiobus maculatus</i>
Boné	<i>Coccyz colinus</i>
Caburé	<i>Glaucochim brasilianum</i>
Canário rasteiro	<i>Dendrocinclus flavifrons</i>
Canário	<i>Cyanocorax cyanocephalus</i>
Caracá	<i>Polyborus plancus</i>
Casaco de couro	<i>Pseudoscops cristata</i>
Chorocizete	<i>Thamnophila caerulescens</i>
Coruja	<i>Otus otus</i>
Curupitão	<i>Icterus jamaei</i>
Curupitão	<i>Icterus sp</i>
Garça d'água	<i>Nycticorax nycticorax</i>
Garça sapinho	<i>Pelecanus fuscus</i>
Garça	<i>Bubo sp</i>
Garça preto	<i>Bubo magisteris</i>
Garça ripina	<i>Heterospiza meridionalis</i>
Garça vermelho	<i>Sporophila olivacea</i>
Colinha	<i>Geothlypis trichas</i>
Gráúna	<i>Jacana jacana</i>
Japanê	<i>Penelope superciliosa</i>
Jacú	<i>Falconus rufus</i>
Jão-de-barro	<i>Fulicula nana</i>
Lavadeira	<i>Dendrocygna sp</i>
Marrão	<i>Notula maculosa</i>
Nambú	<i>Crypturellus tataupa</i>
Nambú de pé roxo	<i>Fregata aquiloides</i>
Papacu	<i>Amazona sp</i>
Papagaio	<i>Passer domesticus domesticus</i>
Paratá	<i>Sporophila plures</i>

118/2008/000

Tabela 5.14- Espécies da fauna mais representativas da área de futuro aquífero Araceliaba, Araceliaba – Ceará (continuação)

NOME POPULAR	NOME CIENTÍFICO
Periquito	<i>Aratinga canicular</i>
Picapequiinho	<i>Picopetes lineae</i>
Pintassilgo	<i>Cathartes yambei</i>
Rolinha branca	<i>Columba picus</i>
Rolinha caida - de - feijão	<i>Columba talpacoti</i>
Rolinha cascavel	<i>Scardafella squamata</i>
Rolinha juriti	<i>Lophelia versazoni</i>
Sabiá de mata	<i>Turdus leucoceryx</i>
Sabiá gurgá	<i>Turdus rufiventris</i>
Santapa	<i>Traupis ayaya</i>
Saracá	<i>Arremonops cajaneus</i>
Sibibinho	<i>Poliaptila plumbea</i>
Siriema	<i>Cariacus cristata</i>
Socó	<i>Buteoides striatus</i>
Socó-bol	<i>Fyriscocoma lineatum</i>
Tetés	<i>Basileus chrysoides</i>
Uruba cabeça preta	<i>Colaptes auratus</i>
MAMÍFERO	
Cassaco	<i>Didelphis marsupialis</i>
Gambá	<i>Corelops semistriatus</i>
Gato do mato	<i>Felis tigris</i>
Gato maracajá	<i>Felis wiedii</i>
Gato vermelho	<i>Felis jaguarondi</i>
Guabiru	<i>Pitris sp</i>
Quelitis	<i>Procyon cancrivorus</i>
Mambira	<i>Tamandua tetradactyla</i>
Meé	<i>Kerodon rupestris</i>
Peba	<i>Epshetractus striatocatus</i>
Preá	<i>Cavia aperea</i>
Puzará	<i>Trichomys apereoides</i>
Raposa	<i>Canis coyus fibus</i>
Sagüi	<i>Califórnia jacchus</i>
Tatu	<i>Dasyatis novemcinctus</i>
Vaado	<i>Mazama simpliciicornis</i>

11-10-2008-001

8.4 – MEIO ANTRÓPICO

8.4.1 – Aspectos Gerais

Os aspectos sócio-econômicos da área do empreendimento são apresentados a seguir, através de dados relativos aos dois municípios diretamente beneficiados pelo empreendimento - Aracoiaba e Baturité.

O município de Aracoiaba tem uma área de 720 Km² e a seguinte situação geográfica:

Latitude: 4° 22' 16"

Longitude: 38° 48' 51"

Altitude da Sede: 107,10 m

Aracoiaba limita-se: ao Norte, com os municípios de Baturité, Redenção e Barreira; ao Sul, com Ibaricema e Morada Nova; a Leste, com Ocara; a Oeste, com Baturité e Raposa. Sua div. são política está indicada no QUADRO 8.15.

QUADRO 8.15

DIVISÃO POLÍTICO-ADMINISTRATIVA DO MUNICÍPIO DE ARACOIABA

DISTRITOS	ANO DE CRIAÇÃO	LEI DE CRIAÇÃO
Aracoiaba (Sede)	1933	1.158
Vazantes	1933	1.158
Ideal	1993	6.762
Jaguariú	1993	435
Jeripaporé	1993	430
Lagoa de São João	1993	432
Milton Belo	1993	414
Pedra Branca	1993	413
Plácido Martins	1993	411

Fonte: PLANEJ.

19/08/2002

O município de Baturité tem uma área de 362 Km² e a seguinte situação geográfica:

Latitude: 4° 12' 43"

Longitude: 38° 53' 55"

Altitude da Sede: 171,24 m

Baturité limita-se: ao Norte, com os Municípios de Pacoti, Redenção e Quarenzânia; ao Sul, com Itapuzna; a Leste, com Aracatiaba; a Oeste, com Mulungu e Capistrano. Sua divisão política está indicada no QUADRO 5.16.

QUADRO 5.16
DIVISÃO POLÍTICO-ADMINISTRATIVA DO MUNICÍPIO DE BATURITÉ

DISTRITOS	ANO DE CRIAÇÃO	LEI DE CRIAÇÃO
Baturité (Sede)	1783	C. Régia
Boa Vista	1991	932
Rio Sabanaíba	1991	932

Fonte: INEPRECE.

5.4.2 – Aspectos Demográficos

O QUADRO 5.17 contém dados demográficos do Município de Aracatiaba, referentes ao período 1970 / 1995.

QUADRO 5.17
DADOS DEMOGRÁFICOS DO MUNICÍPIO DE ARACIOLABA, 1970 / 1996

DISCRIMINAÇÃO	1970	1980	1991	1996
População total	33.502	35.253	32.508	29.819
População urbana	5.505	4.989	10.478	
População rural	28.097	30.264	12.030	
Homens	17.171	17.992	11.507	
Mulheres	16.731	17.261	11.001	
Densidade demográfica (hab./Km ²)	33,76	23,66	30,91	37,62
Total PEA	9.438	9.973	10.762	
Primário	8.177	7.478	6.518	
Secundário	217	812	1.625	
Terciário	1.045	1.685	2.559	

Fonte: - 1970 e 1980 - Censos do IBGE

(1996 - Estimativa de População, do IBGE)

O QUADRO 5.18 contém dados demográficos do Município de Barutã, referentes ao período 1970 / 1996.

A taxa geométrica de crescimento anual de Araciolaba, no período 1991 / 1996, foi de 1,14%. Para Barutã, esta taxa de crescimento, no mesmo período, foi igual a 1,70%.

11/1998/000

GEONORTE - Engenharia de Saneamento e Fundações Ltda.

Rua Jorge Romão, 900 - 13090-000 - Fone: (051) 370-4111 - Fax: (051) 370-1765 - CEP: 13090-000 - Fundação Geonorte
 e-mail: geonorte@ata.unicamp.br - C.C.C. 07.943.080007490 - C.D.P. 09.019.894-6

000125

QUADRO 5.18
DADOS DEMOGRÁFICOS DO MUNICÍPIO DE SATURITÉ, 1970 / 1998

DESCRIÇÃO	1970	1980	1991	1998
População total	23.220	24.460	27.147	29.469
População urbana	8.604	12.377	16.199	
População rural	13.416	12.083	10.948	
Homens	11.263	12.185	13.600	
Mulheres	11.127	12.275	13.514	
Densidade demográfica (hab/Km ²)	84,81	93,36	103,61	85,03
Total PEA	8.751	7.891	10.614	
Primário	3.609	3.664	4.213	
Secundário	400	1.019	1.837	
Terciário	1.722	3.008	4.785	

Fonte: IBGE e IPEA - Censos de 1970

1998 - Censo de População de 1998

O QUADRO 5.19 contém dados sobre população por grupo de idade, para o Município de Associação. Para o Município de Saturité, os dados sobre população por grupo de idade constam do QUADRO 5.20.

QUADRO 4.19
POPULAÇÃO POR GRUPO DE IDADE, ARACOMBA, 1991.

GRUPOS DE IDADE	TOTAL	URBANA	RURAL
TOTAL	22.938	10.478	12.030
Menos de 1 ano	542	248	298
1 a 4 anos	2.514	1.502	1.412
5 a 9 anos	3.154	1.423	1.731
10 a 14 anos	2.880	1.375	1.511
15 a 19 anos	2.283	1.088	1.227
20 a 24 anos	1.830	914	916
25 a 29 anos	1.548	745	804
30 a 34 anos	1.285	587	698
35 a 39 anos	1.125	571	554
40 a 44 anos	953	485	468
45 a 49 anos	775	371	404
50 a 54 anos	607	292	315
55 a 59 anos	455	274	281
60 a 64 anos	335	286	203
65 a 69 anos	210	201	243
70 a 74 anos	154	155	199
75 a 79 anos	128	132	144
80 anos ou mais	105	123	172

Fonte: IBGE

1999/2000

QUADRO 5.20
POPULAÇÃO POR GRUPO DE IDADE. BATURITÉ. 1991.

GRUPOS DE IDADE	TOTAL	URBANA	RURAL
TOTAL	27.147	16.199	10.948
Menos de 1 ano	591	326	265
1 a 4 anos	2.741	1.541	1.200
5 a 9 anos	3.570	2.009	1.561
10 a 14 anos	3.576	2.058	1.518
15 a 19 anos	3.011	1.772	1.239
20 a 24 anos	2.394	1.514	880
25 a 29 anos	1.946	1.183	763
30 a 34 anos	1.508	939	569
35 a 39 anos	1.295	864	431
40 a 44 anos	1.172	757	415
45 a 49 anos	980	589	391
50 a 54 anos	1.016	576	440
55 a 59 anos	861	503	358
60 a 64 anos	758	459	299
65 a 69 anos	595	376	219
70 a 74 anos	419	260	159
75 a 79 anos	326	217	109
80 anos ou mais	388	256	132

FONTE: IBGE

5.4.3 – Aspectos Econômicos

Os municípios de Aracoiaba e Baturité contam com uma estrutura fundiária semelhante a de outras áreas do Estado e do Nordeste, ou seja, grande número de proprietários para pequenas propriedades e as maiores propriedades concentradas em pequeno número de donos.

Os QUADROS 5.21 e 5.22 mostram dados da estrutura fundiária nos dois municípios.

T161898.DOC

GEONORTE – Engenharia de Solos e Fundações Ltda.

Rua Jorge Severiano, 900 - Vila União - Fone: (085)272.4777 - Fax: (085) 272.7799 - CEP 60.420-180 - Fortaleza-Ceará
e-mail: geonorte@.sec.secrel.com.br - C.G.C. 07.542.392/0001-60 - C.G.F. 06.013.384-8

000128

QUADRO 5.21
ESTRUTURA FUNDIÁRIA. MUNICÍPIOS DE ARACOIABA E BATURITÉ. 1985

DISCRIMINAÇÃO	ARACOIABA Nº ESTABEL	ÁREA (ha)	BATURITÉ Nº ESTABEL	ÁREA (ha)
TOTAL	4.145	105.012	1.660	30.333
GRUPO DE ÁREA				
Menor de 10	2.764	8.328	1.244	3.272
10 a menos de 100	1.203	38.322	354	11.187
100 a menos de 1.000	169	40.353	61	13.930
1.000 e mais	9	18.009	1	1.944
CONDIÇÃO DO PRODUTOR				
Proprietário	2.481	97.785	730	26.965
Arrendatário	397	1.515	333	837
Parceiro	903	3.385	342	1.334
Ocupante	364	2.327	255	1.197

FONTE: IBGE

QUADRO 5.22
NÚMERO E ÁREA DOS IMÓVEIS RURAIS. ARACOIABA E BATURITÉ. 1991

DISCRIMINAÇÃO	ARACOIABA NÚMERO	ÁREA (ha)	BATURITÉ NÚMERO	ÁREA (ha)
CATEGORIA				
Minifúndio	869	13.320	526	7.393
Empresa rural	43	5.122	18	1.477
Latifúndio por exploração	357	55.099	185	24.884
Não classificados	1	2	2	12
CONDIÇÃO JURÍDICA				
Proprietário	817	63.140	500	28.643
Proprietário / Posseiro	10	923	5	377
Posseiro	443	9.481	226	4.746
APROVEITAMENTO				
Aproveitamento total	1.269	66.897	729	30.004
Explorada	1.234	40.070	700	18.913
Aproveitável não explorada	858	26.827	603	11.891

FONTE: INCRA

T161898.DOC

GEONORTE – Engenharia de Solos e Fundações Ltda.

Rua Jorge Severiano, 900 - Vila União - Fone: (085)272.4777 - Fax: (085) 272.7799 - CEP 60.420-180 - Fortaleza-Ceará
e-mail: geonorte@sec.secrel.com.br - C.G.C. 07.542.392/0001-60 - C.G.F. 06.013.384-8

000129

Os QUADROS 5.23 e 5.24 relacionam os principais produtos agrícolas cultivados nos municípios de Aracoiaba e Baturité, respectivamente.

Com relação à pecuária, predominam, nos dois municípios, os rebanhos bovinos e suínos e a criação de aves, como mostrado no QUADRO 5.25.

A atividade extrativista está presente nos dois municípios, principalmente para a obtenção de lenha e a produção de carvão vegetal, além da exploração do babaçu e da carnaúba, como indica o QUADRO 5.26.

QUADRO 5.23
PRODUTOS AGRÍCOLAS. ARACOIABA. 1994

PRODUTOS	ÁREA (ha)	PRODUÇÃO (t)	REND. MÉDIO (Kg/ha)
Algodão arbóreo	25	5	200
Algodão herbáceo	300	144	480
Arroz	780	842	1.079
Banana (1.000 cachos)	6	4	667
Cana-de-açúcar	60	2.400	40.000
Castanha de caju	2.100	525	250
Coco da Bahia (1.000 frutos)	12	58	4.833
Feijão	3.730	980	263
Laranja (1.000 frutos)	4	320	80.000
Mandioca	1.130	9.040	8.000
Manga (1.000 frutos)	72	4.824	67.000
Melancia (1.000 frutos)	12	2	166
Melão (1.000 frutos)	6	72	12.000
Milho	4.050	4.374	1.080
Tomate	4	100	25.000
Urucum	6	2	333

FONTE: IBGE

T161898.DOC

GEONORTE – Engenharia de Solos e Fundações Ltda.

Rua Jorge Severiano, 900 - Vila União - Fone: (085)272.4777 - Fax: (085) 272.7799 - CEP 60.420-180 - Fortaleza-Ceará
e-mail: geonorte@.sec.secrel.com.br - C.G.C. 07.542.392/0001-60 - C.G.F. 06.013.384-8

000130

QUADRO 5.24
PRODUTOS AGRÍCOLAS. BATURITÉ. 1994

PRODUTOS	ÁREA (ha)	PRODUÇÃO (t)	REND. MÉDIO (Kg/ha)
Abacate (1.000 frutos)	11	165	15.000
Algodão arbóreo	4	1	250
Algodão herbáceo	42	28	667
Arroz	470	753	1.602
Banana (1.000 cachos)	769	577	750
Batata doce	4	20	5.000
Café	250	200	800
Cana-de-açúcar	270	10.800	40.000
Castanha de caju	1.000	250	250
Coco da Bahia (1.000 frutos)	8	38	4.750
Fava	56	10	178
Feijão	741	213	287
Laranja (1.000 frutos)	17	1.360	80.000
Mandioca	120	1.080	9.000
Manga (1.000 frutos)	54	3.672	68.000
Melancia (1.000 frutos)	7	1	142
Milho	1.490	1.475	990
Tangerina (1.000 frutos)	8	600	75.000
Tomate	5	125	25.000
Urucum	52	19	365
Uva	2	3	1.500

FONTE: IBGE

QUADRO 5.25

DADOS DA PECUÁRIA. ARACOIABA E BATURITÉ. 1993 (Efetivo - cabeças)

DISCRIMINAÇÃO	ARACOIABA	BATURITÉ
Bovinos	9.384	5.605
Suínos	4.964	3.187
Ovinos	3.982	633
Caprinos	2.754	595
Equinos	886	408
Asininos	872	629
Muare	560	462
Aves	19.466	46.686
Produção de leite (1.000 l)	812	428
Produção de ovos (1.000 dz)	25	49

FONTE: IBGE

T161898.DOC

GEONORTE - Engenharia de Solos e Fundações Ltda.

Rua Jorge Severiano, 900 - Vila União - Fone: (085) 272.4777 - Fax: (085) 272.7799 - CEP 60.420-180 - Fortaleza-Ceará
e-mail: geonorte@sec.secrel.com.br - C.G.C. 07.542.392/0001-60 - C.G.F. 06.013.384-8

000131

QUADRO 5.26
ATIVIDADE EXTRATIVA VEGETAL. ARACOIABA E BATURITÉ. 1991
(Produção, em toneladas)

PRODUTOS	ARACOIABA	BATURITÉ
Carnaúba (cera)	69	236
Carvão vegetal	45	27
Lenha (m ³)	4.994	2.465
Madeira em tora (m ³)	918	802
Urucum (semente)	-	1

FONTE: IBGE

Com relação as atividade industrial, de acordo com o IPLANCE ("Ranking dos Municípios - 1996/97"), Aracoiaba contava, em 1995, com 13 indústrias de transformação ativas, enquanto em Baturité existiam, no mesmo ano, 46 indústrias de transformação ativas.

Com relação ao comércio, o QUADRO 5.27 indica o número de estabelecimentos atacadistas e varejistas, para os dois municípios.

QUADRO 5.27
ESTABELECEMENTOS COMERCIAIS. ARACOIABA E BATURITÉ. 1995.

DISCRIMINAÇÃO	ARACOIABA	BATURITÉ
Atacadista	2	6
Varejista	228	457
TOTAL	230	463

FONTE: IPLANCE

Em Baturité estão instalados 03 estabelecimentos bancários, enquanto que Aracoiaba conta com somente 01 banco.

O QUADRO 5.28 contém dados sobre renda interna, renda *per capita*, renda média dos chefes de domicílios e índice de GINI, nos dois municípios.

T161898.DOC

GEONORTE – Engenharia de Solos e Fundações Ltda.

Rua Jorge Severiano, 900 - Vila União - Fone: (085)272.4777 - Fax: (085) 272.7799 - CEP 60.420-180 – Fortaleza-Ceará
e-mail: geonorte@sec.secrel.com.br – C.G.C. 07.542.392/0001-60 – C.G.F. 06.013.384-8

000132

QUADRO 5.28
DADOS SOBRE RENDA NOS MUNICÍPIOS DE ARACOIABA E BATURITÉ

DISCRIMINAÇÃO	ARACOIABA	BATURITÉ
Renda Interna Municipal (R\$ 1.000,00) ¹	6.026	9.637
Renda "per capita" (R\$) ¹	255,81	331,76
Renda média dos chefes dos domicílios (Cr \$) ²	30.252	45.139
Índice de GINI ²	0,4931	0,5453

FONTE: IPLANCE

Observações: (1) Dados de 1995

(2) Dados de 1991

(3) Índice de GINI: indicador que revela as desigualdades de uma determinada distribuição de renda; o Índice de GINI varia entre 0 e 1; quando o indicador se aproxima de zero, a distribuição se aproxima da igualdade absoluta; quando se aproxima de um, da desigualdade absoluta.

5.4.4 – Aspectos Sociais

O QUADRO 5.29 contém dados relacionados com a saúde, nos municípios de Aracoiaba e Baturité.

QUADRO 5.29
DADOS GERAIS SOBRE SAÚDE. MUNICÍPIOS DE ARACOIABA E BATURITÉ
1994

DISCRIMINAÇÃO	ARACOIABA	BATURITÉ
Hospitais e maternidades	2	3
Leitos	87	102
Postos de saúde	11	5
Outras unidades de saúde	6	13
Agentes de Saúde	50	55
Médicos ¹	2	2
Odontólogos ¹	2	2
Enfermeiros ¹	-	1

FONTE: SECRETARIA ESTADUAL DE SAÚDE DO CEARÁ

(1) Somente profissionais de serviço público estadual

T161898.DOC

GEONORTE – Engenharia de Solos e Fundações Ltda.

Rua Jorge Severiano, 900 - Vila União - Fone: (085)272.4777 - Fax: (085) 272.7799 - CEP 60.420-180 - Fortaleza-Ceará
e-mail: geonorte@sec.secrel.com.br - C.G.C. 07.542.392/0001-60 - C.G.F. 06.013.384-8

000133

Baturité 90,04 %

Em termos de serviços de saneamento básico, o QUADRO 5.31 contém informações sobre os dois municípios.

QUADRO 5.31
DADOS SOBRE SANEAMENTO. MUNICÍPIOS DE ARACOIABA E BATURITÉ. 1991

DISCRIMINAÇÃO	ARACOIABA	BATURITÉ
Total de domicílios	4.843	5.703
% de domicílios com abastecimento de água adequado	10,84	41,75
% de domicílios com instalações sanitárias adequadas	10,51	16,55
% de domicílios com lixo coletado	24,61	35,33

FONTE: IPLANCE

Já o QUADRO 5.32 apresenta dados sobre abastecimento de água, nos dois municípios.

QUADRO 5.32
ABASTECIMENTO DE ÁGUA. MUNICÍPIOS DE ARACOIABA E BATURITÉ. 1996

DISCRIMINAÇÃO	ARACOIABA	BATURITÉ
Nº de ligações reais	1.079	3.921
População abastecida	3.343	15.515
% populacional com abastecimento adequado de água	14,32	59,91

FONTE: IPLANCE.

5.4.5 – Infra-estrutura

Os dados sobre a rede rodoviária, nos dois municípios, constam do QUADRO 5.33.

T161898.DOC

GEONORTE – Engenharia de Solos e Fundações Ltda.

Rua Jorge Severiano, 900 - Vila União - Fone: (085)272.4777 - Fax: (085) 272.7799 - CEP 60.420-180 – Fortaleza-Ceará
e-mail: geonorte@.sec.secret.com.br – C.G.C. 07.542.392/0001-60 – C.G.F. 06.013.384-8

000135

QUADRO 5.33
REDE RODOVIÁRIA. MUNICÍPIOS DE ARACOIABA E BATURITÉ. 1994.

(Extensão em Km)

DISCRIMINAÇÃO	ARACOIABA	BATURITÉ
Federal	10,1	-
Estadual	44,4	30,1
Municipal	575,0	214,0

FONTE: DERT

Em 1995, Baturité contava com 1.061 veículos licenciados, representando uma taxa de 3,65 veículos para cada 100 habitantes. Em Aracoiaba, existiam 448 veículos licenciados, significando 1,90 veículos por 100 habitantes.

O QUADRO 5.34 contém informações sobre energia elétrica, em Aracoiaba e Baturité, em 1994.

QUADRO 5.34
DADOS SOBRE ENERGIA ELÉTRICA. MUNICÍPIOS DE ARACOIABA E
BATURITÉ. 1994.

CLASSES	ARACOIABA		BATURITÉ	
	CONSUMO (MWh)	CONSUMIDORES	CONSUMO (MWh)	CONSUMIDORES
TOTAL	3.943	3.934	6.977	5.213
Residencial	1.744	3.362	3.286	4460
Industrial	39	16	368	30
Comercial	461	211	1.094	396
Rural	746	219	774	233
Público	952	125	1.409	92
Outros	1	1	46	2

FONTE: COELCE

T161898.DOC

GEONORTE – Engenharia de Solos e Fundações Ltda.

Rua Jorge Severiano, 900 - Vila União - Fone: (085)272.4777 - Fax: (085) 272.7799 - CEP 60.420-180 – Fortaleza-Ceará
e-mail: geonorte@sec.secrel.com.br – C.G.C. 07.542.392/0001-60 – C.G.F. 06.013.384-8

000136

No QUADRO 5.35 estão relacionados dados sobre terminais telefônicos instalados e em serviço, em Aracoiaba e Baturité.

QUADRO 5.35
TERMINAIS TELEFÔNICOS INSTALADOS E EM SERVIÇO, EM ARACOIABA E
BATURITÉ. 1996

DISCRIMINAÇÃO	ARACOIABA	BATURITÉ
Terminais instalados	344	1.308
Nº de terminais instalados / 100 habitantes	1,44	4,43
Terminais em serviço	311	775
Nº de terminais em serviço / 100 habitantes	1,31	2,62

FONTE: IPLANCE

5.4.6 – Área Diretamente Afetada pelo Empreendimento

A caracterização da área diretamente afetada pelo empreendimento foi feita através de visitas ao local e aplicação de questionários específicos às famílias identificadas e cadastradas no decorrer do levantamento cadastral.

Durante o levantamento cadastral obteve-se informações sobre cada família, condições de uso da terra e tipos de explorações agrícolas, pecuárias ou outras, e principalmente, a expectativa da população sobre o processo de desapropriação das terras e benfeitorias, como também, o nível de aceitação no tocante ao plano de reassentamento.

De acordo com os dados fornecidos no levantamento cadastral foi realizada uma pesquisa direta com os proprietários, posseiros, herdeiros, benfeitores e moradores, residentes ou não, na área de desapropriação no total de 490 entrevistas. A população total atingida é de 1.277 pessoas, das quais 674 são do sexo masculino e 603 do sexo feminino.

T161898.DOC

GEONORTE – Engenharia de Solos e Fundações Ltda.

Rua Jorge Severiano, 900 - Vila União - Fone: (085)272.4777 - Fax: (085) 272.7799 - CEP 60.420-180 - Fortaleza-Ceará
e-mail: geonorte@.sec.secrel.com.br - C.G.C. 07.542.392/0001-60 - C.G.F. 06.013.384-8

000137

No QUADRO 5.36 encontramos a estrutura fundiária dos lotes atingidos pela construção do açude, abrangendo uma área total de 7.165,35 ha, dos quais serão idenizados 3.339,25 ha, ou seja, 46,6% da mencionada área. Donde costatamos que o maior nº de lotes está situado no estrato de 0-30 ha. Porém a área atingida em maior percentual situa-se no estrato de 120-200 ha.

QUADRO 5.36
ESTRUTURA FUNDIÁRIA DOS LOTES ATINGIDOS PELA CONSTRUÇÃO DO
AÇUDE ARACOIABA

Estrato de Área (ha)	N.º de Prop.	% em rel. ao Total	Área Ocupada (ha)	% em rel. ao Total	Área do Lote (ha)	% em rel. ao Total
0 - 30	167	70,2	2.024,41	28,3	806,72	24,2
30 - 60	40	16,8	1.621,25	22,6	732,55	21,9
60 - 120	19	8,0	1.545,70	21,6	722,99	21,9
120 - 200	11	4,6	1.662,99	23,2	1.028,58	30,8
200 - 400	1	0,4	311,00	4,3	48,43	1,5
TOTAIS	238	100,0	7.165,35	100,0	3.339,25	100,0

Dentre os diferentes tipos de atividades exercidas na área dos lotes a serem desapropriados, tanto pelos proprietários como pelos moradores. Existe na área uma predominância da atividade de agricultura por parte dos moradores, enquanto que para os proprietários, face a posse da terra, predomina as atividades de agricultura e pecuária.

Os diferentes tipos de atividades desenvolvidas na área dos lotes a serem desapropriados, tanto pelos proprietários como pelos moradores, estão representados no QUADRO 5.37.

QUADRO 5.37
ATIVIDADES EXERCIDAS NA ÁREA DE DESAPROPRIAÇÃO

Discriminação	Proprietário	%	Morador	%
Agricultura	75	31,5	120	3,8
Pecuária	2	0,8	3	0,9
Serviços	-	-	9	2,8
Agricultura+Pecuária	114	47,9	69	21,8
Agricultura +Serviços	-	-	1	0,3
Nenhum	47	19,7	113	35,8
Agricultura +Ativ. Industrial	-	-	1	0,3
Total	238	100,0	316	100,0

FONTE: GEONORTE. Pesquisa de Campo. 1998.

Face as condições climáticas ocorre na área uma predominância da agricultura de subsistência. Dentre os produtos agrícolas explorados na área encontramos: mandioca, feijão, milho e arroz. Com base nos dados do QUADRO 5.38 ocorre uma predominância entre os proprietários na exploração de arroz e mandioca/macaxeira.

QUADRO 5.38
PRINCIPAIS CULTIVOS EXPLORADOS NA ÁREA A SER DESAPROPRIADA - PROPRIETÁRIOS

Cultivo		Área Cultivada (ha)							Total
		Sem cultivo	0,1 a 1	1,1 a 2	2,1 a 5	5,1 a 7	7,1 a 10	10,1 a 20	
Arroz	N.º prod	206	22	6	1	1	1	1	238
	%	86,6	9,2	2,5	0,4	0,4	0,4	0,4	100,0
Feijão/ Fava	N.º prod	75	86	32	32	6	4	3	238
	%	31,5	36,1	13,4	13,4	2,5	1,7	1,3	100,0
Mandioca/ Macaxeira	N.º prod	232	4	-	2	-	-	-	238
	%	97,5	1,7	-	0,8	-	-	-	100,0
Milho	N.º prod	81	80	28	33	6	3	7	238
	%	34,0	33,6	11,8	13,9	2,5	1,3	2,9	100,0

FONTE: GEONORTE. Pesquisa de Campo. 1998

T161898.DOC

GEONORTE – Engenharia de Solos e Fundações Ltda.

Rua Jorge Severiano, 900 - Vila União - Fone: (085) 272.4777 - Fax: (085) 272.7799 - CEP 60.420-180 - Fortaleza-Ceará
e-mail: geonorte@.sec.secrel.com.br - C.G.C. 07.542.392/0001-60 - C.G.F. 06.013.384-8

000139

Com base nos dados do cadastro existe na área 35 proprietários que praticam a irrigação nas propriedades nas formas de aspersão convencional (51,4%); por inundação (43,0%); por mangueiras (2,9%); e micro-aspersão (2,9%).

No que concerne aos moradores, os principais tipos de culturas exploradas pelos mesmos, na área de desapropriação estão apresentadas no QUADRO 5.39. Há um predomínio do cultivo de milho e feijão, no estrato de área de 0,1 a 1 ha, as quais são culturas de subsistência para à população.

QUADRO 5.39
PRINCIPAIS CULTURAS EXPLORADAS NA ÁREA A SER DESAPROPRIADA -
MORADORES

Cultivo		Área Cultivada (ha)					Total
		Sem cultivo	0,1 a 1	1,1 a 2	2,1 a 5	5,1 a 7	
Arroz	N.º prod	278	34	4	-	-	316
	%	88,0	10,8	1,3	-	-	100,0
Feijão	N.º prod	115	162	31	7	1	316
	%	36,4	51,3	9,8	2,2	0,3	100,0
Mandioca	N.º prod	301	11	1	2	1	316
	%	95,3	3,5	0,3	0,6	0,3	100,0
Milho	N.º prod	135	152	22	6	1	316
	%	42,7	48,1	7,0	1,9	0,3	100,0

FONTE: GEONORTE. Pesquisa de Campo. 1998.

Constata-se a presença de plantas frutíferas em muitas propriedades, tais como: mangueiras, bananeiras, cajueiros, goiabeiras, laranjeiras, coqueiros, pé de acerola, ateiras, pés de graviola, etc.

Em algumas propriedades, encontram-se plantios de forrageiras, como o capim elefante. Consta-se, também, a presença de carnaubeiras, em algumas áreas.

A atividade de pecuária e de criação de animais não é muito intensa, constatando-se a criação de bovinos, equinos, suínos, ovinos, caprinos, muares e asininos.

Em praticamente todas as propriedades há vários tanques onde desenvolve-se a atividade de piscicultura.

A atividade de extrativismo vegetal restringe-se à derrubada de árvores para a obtenção de lenha e madeira e para a execução de estacas. Observa-se um desmatamento acentuado nas propriedades, com a vegetação nativa sendo substituída por plantas antrópicas.

A mão de obra utilizada é composta, praticamente, pelos proprietários, filhos dos mesmos e parentes, com uma pequena parcela composta de empregados.

Os mananciais de água utilizados pela população e animais são os cursos de água (rios, riachos), lagoas, açudes, poços e cacimbas. Algumas propriedades contam com cisternas.

Em muitas propriedades constatou-se o uso de agrotóxicos e a utilização de vacinas para os animais.

Nas propriedades maiores, são utilizados tratores, arados, pulverizadores e cultivadores. Nestas e nas demais, usam-se roçadeiras, enxadas, foices, facões.

Os principais produtos de origem animal consumidos pelas famílias da área são: leite, pescado, aves, ovos e carne. De origem vegetal, são consumidos: feijão, milho, frutas e arroz.

A população afetada pela construção do açude demonstrou expectativa com relação ao empreendimento. Com relação aos proprietários, os mesmos demonstraram um grande interesse em receber uma compensação financeira, seguidos daqueles que optaram em permanecer na área remanescente, e também, receberem uma compensação financeira. Os moradores optaram em maior proporção (26,6%), em receberem uma compensação financeira e continuarem residindo na área remanescente, (15,6%) optaram somente pela compensação financeira e (17,1%)

T161898.DOC

GEONORTE – Engenharia de Solos e Fundações Ltda.

Rua Jorge Severiano, 900 - Vila União - Fone: (085) 272.4777 - Fax: (085) 272.7799 - CEP 60.420-180 - Fortaleza-Ceará
e-mail: geonorte@sec.secrel.com.br - C.G.C. 07.542.392/0001-60 - C.G.F. 06.013.384-8

000141

mostraram interesse em permanecer próximo a área do açude, ou seja, na área remanescente.

QUADRO 5.40
OPÇÕES DE MORADIA

Discriminação	Proprietário	%	Morador	%
Área remanescente + Compensação financeira	61	25,6	84	26,6
Área urbana + Compensação financeira	3	1,3	11	3,5
Compensação financeira + Outros locais	4	1,7	23	7,3
Compensação financeira	100	42,0	50	15,8
Na área remanescente	41	19,3	54	17,1
Na área urbana	2	0,8	15	4,7
Área remanescente + Outros Locais	-	-	23	7,3
Outros Locais	-	-	44	13,9
Nenhum	22	9,2	12	3,8
Total	238	100,0	316	100,0

FONTE: GEONORTE. Pesquisa de Campo. 1998.

Geonorte

6 – IDENTIFICAÇÃO E AVALIAÇÃO DOS IMPACTOS AMBIENTAIS

T161898.DOC

GEONORTE – Engenharia de Solos e Fundações Ltda.

Rua Jorge Severiano, 900 - Vila União - Fone: (085)272.4777 - Fax: (085) 272.7799 - CEP 60.420-180 – Fortaleza-Ceará
e-mail: geonorte@sec.secel.com.br – C.G.C. 07.542.392/0001-60 – C.G.F. 06.013.384-8

000143

6 – IDENTIFICAÇÃO E AVALIAÇÃO DOS IMPACTOS AMBIENTAIS

6.1 – CONSIDERAÇÕES INICIAIS

A construção de um reservatório pode resultar em impactos adversos aos níveis físico, biótico e antrópico, nas áreas de influência do mesmo, os quais devem ser identificados e avaliados, para que sejam adotadas medidas visando a minimiza-los ou evita-los. Os impactos positivos também devem ser identificados e quantificados, bem como medidas com o objetivo de aumentar os benefícios do empreendimento devem ser implementadas.

A implantação do Açude Aracoiaba poderá causar impactos benéficos e adversos nos meios físico, biótico e antrópico, os quais foram identificados e avaliados utilizando-se o Método da Matriz de Impactos e estão descritos adiante.

A seguir, são feitas algumas considerações sobre os principais impactos do empreendimento.

- **Impactos no Meio Biótico**

O primeiro impacto a ser verificado será a retirada da vegetação, assegurada pela Lei Federal nº 3824 de 1960, que torna obrigatório a destoca e conseqüente limpeza das bacias hidráulicas dos açudes, represas ou lagos artificiais. Entretanto, na área da bacia hidráulica do açude, a vegetação original foi totalmente modificada por atividades agropastoris, restando apenas pequenas áreas deste tipo de vegetação.

Durante o desmatamento, poderá ocorrer a geração de poeiras e ruídos, assim como a limpeza da área do reservatório poderá contribuir para o aumento da turbidez do curso d'água pelo carreamento de sedimentos. Como saldo positivo, a qualidade da água estará mais assegurada em relação a possíveis problemas com eutrofização. Também durante esta etapa, poderá haver a concentração de animais nocivos e/ou peçonhentos em torno do açude.

T161898.DOC

GEONORTE – Engenharia de Solos e Fundações Ltda.

Rua Jorge Severiano, 900 - Vila União - Fone: (085)272.4777 - Fax: (085) 272.7799 - CEP 60.420-180 - Fortaleza-Ceará
e-mail: geonorte@sec.secrel.com.br - C.G.C. 07.542.392/0001-60 - C.G.F. 06.013.384-8

000144

Poderão haver danos à fauna local, devido ao comprometimento de habitats, e o desmatamento causará sua migração, ocasionando possíveis desequilíbrios em áreas adjacentes, como competições geradas por coincidências de nichos ecológicos. Além disto, deverá haver o aumento dos fatores de *stress* devido aos ruídos provocados pela movimentação da maquinaria durante a construção da obra.

A vegetação das áreas limítrofes à bacia hidráulica do açude deverá sofrer pressão pela introdução de agriculturas, ao longo das linhas de maior umidade.

Durante a implantação do açude, serão verificadas importantes alterações no meio hídrico, resultantes da transformação do meio lótico (águas correntes) em meio lântico (águas paradas) ou semi-lântico, isso será refletido nas propriedades químicas e físicas da água e, conseqüentemente, na sua biota. As alterações da qualidade da água poderão resultar no processo de eutrofização, principalmente se não houver desmatamento da área a ser inundada.

Vale ressaltar que a inundação da área proporcionará um aumento dos ambientes aquáticos e conseqüentemente, uma expansão das populações desses ambientes, que poderá minimizar a perda dos habitats terrestres.

Ocorrerá também a criação de barreira no curso d'água que inibirá as migrações de determinadas espécies da ictiofauna, impedindo a sua reprodução. Entretanto, será constituído um novo habitat que possibilitará a colonização ou desenvolvimento de determinadas espécies, com interesse para a pesca desportiva ou comercial.

Após o enchimento do açude, o que incentivará a agricultura na região beneficiada, poderá haver uma aceleração dos processos de eutrofização pelo uso de fertilizantes e/ou agrotóxicos.

- Impactos no Meio Físico

Os recursos hídricos da bacia serão afetadas pela construção da barragem, uma vez que ocorrerá a transformação de um regime lótico para lântico. Assim,

ocorrerão modificações no sistema hídrico, tanto a montante como a jusante da barragem.

A formação do lago resultará em modificações em algumas características do micro-clima, ocorrendo o aumento da evaporação, diminuição da evapotranspiração, aumento da circulação dos ventos, crescimento da umidade relativa do ar.

A execução das obras causará impactos sobre as características do solo, pois ocorrerá descobrimento do mesmo (devido ao desmatamento) e movimentos de terra.

Uma consequência das alterações no solo é a erosão que pode resultar no assoreamento dos recursos hídricos.

A retirada de materiais nas áreas de empréstimo é outra atividade causada de impactos, provocando: desmatamento, escavação, alterações na topografia do terreno e empoeiramento.

Para a instalação do canteiro de obras, também, serão necessárias mudanças no meio físico e biótico - desmatamentos, escavações, terraplanagem, impermeabilização, construções.

No canteiro de obras serão produzidos resíduos sólidos e líquidos, que, se não forem adequadamente dispostos, causarão a poluição ambiental.

O movimento de máquinas e equipamentos, bem como a execução das obras, causarão a emissão de poeira e ruídos, os quais provocarão incômodos à população residente nas proximidades do empreendimento.

• Impactos no Meio Antrópico.

O Aproveitamento será executado em local próximo ao Distrito de Vacantes, onde existem muitas edificações.

Na sua bacia hidrográfica também estão situadas outras aglomerações humanas e muitas propriedades agropecuárias exploradas.

11/04/2002

GEONORTE - Engenharia de Solos e Fundações Ltda.

Rua Jorge Teixeira, 802 - Vila União - Fone: (20)3770-4177 - Fax: (20)3770-7762 - CEP: 20.240-100 - Curitiba, Paraná
e-mail: geonor@vni.uniao.com.br - C.O.C. 87.942.380/0001-80 - C.E.F.P. 08.018.0394-8

000146

Na área, existem escolas, igrejas, redes de energia elétrica, redes de comunicação, esportes, tanques de piscicultura, currais, e outras benfeitorias, além do plantio de diversas culturas antrópicas.

Assim, os impactos sobre o meio antrópico serão significativos, pois haverá a necessidade de reassentamento da população, relocação da infra-estrutura, construção de edificações. Áreas agricultáveis e plantas frutíferas serão inundadas.

Por outro lado, são muitas os impactos benéficos do empreendimento, sobre o meio antrópico, podendo-se citar:

- Formação de um lago, com repercussões na microclima, beneficiando a população da região;
- Abastecimento de água às populações, principalmente de Aracatiaba e Sapirú;
- Aproveitamento da água em irrigação;
- Disponibilidade de água, para diversas fins;
- Desenvolvimento da pesca e piscicultura;
- Produção de alimentos;
- Possibilidade de implementação de indústrias;
- Geração de empregos e renda;
- Melhoria da saúde e da qualidade de vida da população;
- Incremento do desenvolvimento local e regional;
- Atividades de recreação e turismo.

Formosa 2001

GEONORTE – Engenharia de Solos e Fundações Ltda.

Rua Hugo Bossardi, 860 - Vila Itália - Fone: (85) 3333-0771 - Fax: (85) 333-7785 - CEP: 66.000-000 - Fortaleza-Ceará
e-mail: geonor@ecvix.com.br - C.P.C. 07.542.862/0001-00 - C.C.P. 06.573.884-9

Os benefícios sócio-econômicos do empreendimento justificam e na exceção, desde que sejam adotadas medidas visando a minimizar os seus impactos negativos.

6.2 – METODOLOGIA

A identificação e a avaliação dos impactos foram feitas utilizando o Método da Matriz de Impactos. A Matriz de Impactos do empreendimento consta dos Anexos. Na mesma, estão listadas, no eixo das ordenadas, as ações do empreendimento, nas suas diversas fases de implementação, e no eixo das abscissas os vários componentes do meio abiótico, biótico e antrópico. Nas quadrículas de interseção, estão indicados e quantificados os impactos que podem resultar do empreendimento.

Asíto, foram identificados 304 impactos, sendo que 218 foram avaliados como Positivos, representando 67,2% do total, e 100 foram considerados Negativos, significando 32,7% do total de impactos.

No CAPÍTULO 6.3 consta a caracterização dos atributos utilizados na Matriz de Impactos e a definição dos parâmetros de avaliação dos atributos.

QUADRO 6.1

**CONCEITUAÇÃO DOS ATRIBUTOS UTILIZADOS NA MATRIZ DE IMPACTOS E
DEFINIÇÃO DOS PARÂMETROS DE VALORAÇÃO DOS ATRIBUTOS**

ATRIBUTOS	PARÂMETROS DE AVALIAÇÃO	SÍMBOLO
<p>CARÁTER</p> <p>Expressa a alteração ou modificação gerada por uma ação do empreendimento sobre um dado componente ou fator ambiental por ela afetado</p>	<p>BENEFÍCIO</p> <p>Quando o efeito gerado for positivo para o fator ambiental considerado</p>	+
	<p>ADVERSO</p> <p>Quando o efeito gerado for negativo para o fator ambiental considerado.</p>	-
<p>MAGNITUDE</p> <p>Expressa a extensão do impacto, na medida em que se atribui uma valoração gradual às variações que as ações poderão produzir num dado componente ou fator ambiental por ele afetado</p>	<p>GRANDE</p> <p>Quando a variação no valor dos indicadores for de tal ordem que possa levar à descaracterização do fator ambiental considerado.</p>	G
	<p>MÉDIA</p> <p>Quando a variação no valor dos indicadores for expressiva, porém sem alcance para descaracterizar o fator ambiental considerado.</p>	M
	<p>PEQUENA</p> <p>Quando a variação no valor dos indicadores for inexpressiva, inalterando o fator ambiental considerado</p>	P
<p>IMPORTÂNCIA</p> <p>Estabelece a significância ou o quanto cada impacto é importante na sua relação de interferência com o meio ambiente, e quando comparado a outros impactos</p>	<p>NÃO SIGNIFICATIVA</p> <p>A intensidade da interferência do impacto sobre o meio ambiente e em relação aos demais impactos, não implica em diminuição da qualidade de vida.</p>	1

T161898.DOC

GEONORTE – Engenharia de Solos e Fundações Ltda.

Rua Jorge Severiano, 900 - Vila União - Fone: (085) 272.4777 - Fax: (085) 272.7799 - CEP 60.420-180 - Fortaleza-Ceará
e-mail: geonorte@sec.secrel.com.br - C.G.C. 07.542.392/0001-60 - C.G.F. 06.013.384-8

000149

QUADRO 8.1

CONCRETIZAÇÃO DOS ATRIBUTOS UTILIZADOS NA MATRIZ DE IMPACTOS E DEFINIÇÃO DOS PARÂMETROS DE VALORAÇÃO DOS ATRIBUTOS (Cont.)

	<p>MODERADA</p> <p>A intensidade do impacto sobre o meio ambiente e em relação aos outros impactos, assume dimensões recuperáveis para a queda da qualidade de vida.</p>	2
	<p>SIGNIFICATIVA</p> <p>A intensidade do impacto sobre o meio ambiente e junto aos demais impactos, assume como resposta social, perda da Qualidade de vida.</p>	3
<p>DURAÇÃO</p> <p>É o registro de tempo de permanência do impacto, após concluída a ação que o gerou.</p>	<p>CURTA</p> <p>Existe a possibilidade de reverter das condições ambientais anteriores à ação, num breve período de tempo, ou seja, que imediatamente após a conclusão da ação, haja a neutralização do impacto gerado.</p>	4
	<p>MÉDIO</p> <p>É necessário decorrer um certo período de tempo para que o impacto gerado pela ação seja neutralizado.</p>	5
	<p>LONGA</p> <p>Se registra um longo período de tempo para a permanência do impacto, após a conclusão da ação da ação que o gerou.</p>	6
	<p>PERMANENTE</p> <p>Neste grau serão incluídos aqueles impactos irreversíveis, ou seja, que assume um caráter permanente.</p>	7

14-000-000

Nas células matriciais onde foram identificados impactos, estão indicados os atributos, da seguinte forma: no quadrante esquerdo superior, o **CARÁTER** do impacto; no esquerdo inferior, a **MAGNITUDE**, no direito superior, a **IMPORTÂNCIA**; e no direito inferior, a **DURAÇÃO**, conforme restrito a seguir:

CARÁTER	IMPORTÂNCIA
MAGNITUDE	DURAÇÃO

Como exemplo, a quadrícula onde foi identificado um impacto benéfico, de média magnitude, de importância significativa e permanente, seria apresentada assim:

B	3
M	7

No lado direito da Matriz encontram-se o balanço dos impactos, com a quantificação de seus atributos.

No eixo das ordenadas da Matriz estão relacionadas as ações do empreendimento, as quais constam do QUADRO 6.2.

As características dos meios abiótico, biótico e antrópico, que poderão ser afetadas pelas ações do empreendimento, estão listadas no eixo das abscissas, para as áreas de influência direta e indireta, e constam dos QUADROS 6.3 e 6.4.

Formas Ltda

GEONORTE – Engenharia de Solos e Fundações Ltda.

Rua Jorge Teodoro, 444 - Vila União - Fone: (065) 270.8171 - Fax: (065) 270.1788 - CEP: 13.040-400 - Ribeirão Preto - SP
e-mail: geonorte@educacion.com.br - C.V.C. 07.042.0400001-00 - C.C.P. 06.974.381.8

000151

QUADRO 4.2
AÇÕES DO EMPREENDIMENTO

FASES	N	AÇÕES
Estudos e Projetos	1	Levantamento Topográfico
	2	Estudos Geométricos
	3	Projeto Básico
	4	Cadastro
Pré-Implantação	5	Identificação dos Proprietários
	6	Reconhecimento da População
	7	Instalação do Canteiro de Obras
	8	Remoção de Infra-estrutura existente
	9	Desvio Provisório das Águas
Implantação	10	Desmatamento
	11	Temporagem
	12	Exploração das jazidas
	13	Construção de Barragem
	14	Construção de estrutura
Pré-Operação	15	Desativização do Caminho de Obras
	16	Enchimento do Reservatório
	17	Manejo da Fauna
Operação	18	Formação do lago
	19	Abastecimento de água
	20	Irrigação
	21	Piscicultura
Monitoramento e Controle Ambiental	22	Turismo e Lazer
	23	Recuperação de Áreas Degradadas
	24	Monitoramento de Qualidade da Água
Monitoramento e Controle Ambiental	25	Controle da Drenagem e da Erosão
	26	Plano de Proteção da Fauna e Flora
	27	Plano de Proteção dos Recursos Hídricos
	28	Programa de Educação Ambiental

11/2008 (2008)

GEONORTE - Engenharia de Saneamento e Fundações Ltda.

Rua Jorge Américo, 885 - Vila União - Fone: (051) 252.72.4557 - Fax: (051) 252.7095 - CEP: 94200-000 - Curitiba-Paraná
 e-mail: geonor@geonor.com.br - C.D.C. Nº 040.38870001-01 - C.B.F. 000133844

000152

QUADRO 4.3

COMPONENTES DO SISTEMA AMBIENTAL, NA ÁREA DE INFLUÊNCIA DIRETA

MEIO	RECURSO	K	COMPONENTES
ABIÓTICO	CLIMA	1	Temperatura
		2	Insoleção
		3	Umidade Relativa
		4	Evaporação
	AR	5	Circulação dos Ventos
		6	Poeiras
		7	Ruídos
	GEOLOGIA/GEOMORF.	8	Erosão
		9	Açossamento
		10	Estabilidade dos Taludes
		11	Relevo
		12	Recursos Minerais
		13	Uso e Ocupação
SOLO	14	Qualidade	
	15	Disponibilidade	
	ÁGUAS SUPERFICIAIS	16	Qualidade
		17	Disponibilidade
	ÁGUAS SUBTERRÂNEAS	18	Qualidade
		19	Disponibilidade
BIÓTICO	FLORA	20	Castings
		21	Mata Ciliar
		22	Vegetação Antrópica
	FAUNA	23	Terrestre e Alada
		24	Aquática

114 000 000

GEONORTE - Engenharia de Solo e Fundação Ltda.

Rua Jorge Teixeira, 880 - Vila União - Fone: (85) 3333-4377 - Cel: (85) 3333-0091 - 082 39490-100 - Curitiba - Paraná
e-mail: geonorte@geonorte.com.br - O.C.C. Nº 042 3630001-88 - C.E.P. 81.012-3848

000153

QUADRO 8.3
COMPONENTES DO SISTEMA AMBIENTAL, NA ÁREA DE INFLUÊNCIA DIRETA
 (Continuação)

MEO	RECURSO	N	COMPONENTES		
ANTRÓPICO	POPULAÇÃO	25	Mobilidade		
		26	Emprego e Renda		
		27	Expectativa		
		28	Relações Sociais		
		29	Nível de Saúde		
		30	Nível de Educação		
		31	Tradições/Costumes		
		32	Associativismo		
		INFRA-ESTRUTURA		33	Estrutura Fundiária
				34	Habituação
				35	Saúde
				36	Educação
				37	Recreação e Lazer
38	Rede Viária e Transporte				
39	Energia				
ECONOMIA		40	Comunicação		
		41	Sector Primário		
		42	Sector Secundário		
		43	Sector Terciário		
		44	Sector Público		

QUADRO 8.4
COMPONENTES DO SISTEMA AMBIENTAL, NA ÁREA DE INFLUÊNCIA
INDIRETA

MEO	RECURSO	X	COMPONENTES
ABIÓTICO	Clima	45	Temperatura
		46	Evaporação
		47	Qualidade do Ar
	Solos	48	Recursos Minerais
		49	Qualidade
		50	Disponibilidade
	Águas	51	Superficiais
		52	Subterrâneas
	BIÓTICO	Flora	53
54			Aquática
55			Terrestre e Alada
56			Aquática
57			Saúde Pública
ANTRÓPICO	Saúde Pública	58	Morbidade
		59	Emprego e Renda
		60	Educação
		61	Habitación
		62	Recreação e Lazer
		63	Sector Primário
		64	Sector Secundário
		65	Sector Terciário
		66	Sector Público

11/1998/002

GEONORTE - Engenharia de Saneamento e Funções Ltda.

Rua Jorge Amado, 802 - Vila União - Fone: (051) 273.4577 - Fax: (051) 273.7006 - CEP: 30.610-180 - Curitiba - Paraná
 e-mail: geonorte@uol.com.br - C. D. C. 07.940.383/0001-00 - C. D. F. 05.015.004-8

000155

6.3 – DESCRIÇÃO DOS IMPACTOS

Os impactos identificados na Matriz estão descritos nos QUADROS 6.5 e 6.6, para as áreas de influência direta e indireta, respectivamente.

A descrição dos impactos é feita através da discussão dos mesmos, um a um, associando-se cada ação do empreendimento a cada componente dos meios abiótico, biótico e antrópico.

Geonorte

QUADRO 6.5
DESCRIÇÃO DOS IMPACTOS AMBIENTAIS NA ÁREA DE INFLUÊNCIA DIRETA

AÇÕES DO EMPREENDIMENTO X COMPONENTES AMBIENTAIS	LOCALIZAÇÃO DA MATRIZ	DESCRIÇÃO DO IMPACTO
Lev. Topográfico vs. caatinga vs. vegetação antrópica.	Y1, x20 X22	Para a realização dos serviços topográficos há necessidade de remoção da vegetação na abertura de picadas, causando pequenas perdas nas plantas nativas e antrópicas.
Lev. Topográfico vs. emprego e renda x expectativa vs. setor terciário vs. setor público.	Y1, x26 X27 X43 X44	Para a realização dos serviços, são contratados moradores da área, gerando oportunidade temporária de emprego e aumentando a circulação da moeda. A difusão da notícia do empreendimento conduz à expectativa da população.
Estudos Geotécnicos vs. erosão vs. assoreamento.	Y2, X8 X9 X20	Para a realização dos serviços geotécnicos são abertas picadas e provocadas pequenas mudanças na estrutura dos solos, inclusive com a abertura de furos de sondagem.
Estudos Geotécnicos vs. emprego e renda vs.	Y2, X26 X27 X43 X44	Mão-de-obra não especializada da área é utilizada nos serviços geotécnicos, aumentando a oferta de empregos e a circulação da moeda, favorecendo aos setores produtivos.
Cadastro vs. expectativa vs. setor terciário vs. setor público	Y4, X27 X43 X44	Durante a realização dos serviços de cadastramento gera-se uma expectativa na população com relação ao seu futuro. Há circulação maior da moeda e benefícios para o setor público.
Identificação dos proprietários vs. Expectativa vs. relações sociais vs. habitação vs. setor terciário vs. setor público.	Y5, X27 X28 X34 X43 X44	Na fase de indenização há ainda expectativa da população sobre seu futuro, com implicações nas relações entre moradores. O dinheiro da indenização é usado na melhoria da habitação e contribui para incrementar o setor terciário, com reflexos no setor público.

T161898.DOC

GEONORTE – Engenharia de Solos e Fundações Ltda.

Rua Jorge Severiano, 900 - Vila União - Fone: (085)272.4777 - Fax: (085) 272.7799 - CEP 60.420-180 - Fortaleza-Ceará
e-mail: geonorte@.sec.secel.com.br - C.G.C. 07.542.392/0001-60 - C.G.F. 06.013.384-8

000157

QUADRO 6.5
DESCRIÇÃO DOS IMPACTOS AMBIENTAIS NA ÁREA DE INFLUÊNCIA DIRETA
(Continuação)

AÇÕES DO EMPREENDIMENTO X COMPONENTES AMBIENTAIS	LOCALIZAÇÃO DA MATRIZ	DESCRIÇÃO DO IMPACTO
Reassentamento da população vs. Poeiras vs. Ruídos vs. Erosão vs. Assoreamento.	Y6, X6 X7 X8 X9	As obras nos locais de assentamento provocarão movimentos de terra, causando a emissão de poeiras e ruídos, erosão e assoreamento.
Reassentamento vs. Uso e ocupação vs. Qualidade vs. Disponibilidade.	Y6, X13 X14 X15 X16 X17	Um bom Plano de Reassentamento resultará em um melhor uso/ocupação do solo, melhorando a sua qualidade e aumentando a disponibilidade.
Reassentamento vs. Caatinga vs. Vegetação antrópica vs. Fauna terrestre e alada vs. Fauna aquática.	Y6, X20 X22 X23 X24	As obras civis para o reassentamento provocarão desmatamentos e danos à fauna.
Reassentamento vs. Mobilidade vs. Emprego e renda vs. Expectativa.	Y6, X25 X26 X27	Durantes as obras e realização do assentamento, ocorrerão deslocamentos da população e imigração oportunidades de empregos, continuará a expectativa da população com relação ao seu futuro.
Reassentamento vs. Relações sociais vs. Níveis de saúde vs. Níveis de educação vs. Tradições e costumes vs. Associativismo.	Y6, X28 X29 X30 X31 X32	A população assentada desenvolverá novas relações sociais, melhorando os níveis de saúde e educação. Ocorrerão mudanças nas tradições nas tradições nas tradições e cortinas e melhorarão as condições de associativismo.
Reassentamento vs. Estrutura fundiária vs. Habitação vs. Saúde vs. Educação vs. Recreação e lazer vs. Rede viária e transporte vs. Energia vs. Comunicação.	Y6, X33 X34 X35 X36 Z37 X38 X39 X40	A estrutura fundiária será melhor distribuída para a população, na área do reassentamento. Serão melhoradas as condições de: habitação, saúde, educação, recreação e lazer, rede viária, circulação, transporte, energia e comunicação.

T161898.DOC

GEONORTE – Engenharia de Solos e Fundações Ltda.

Rua Jorge Severiano, 900 - Vila União - Fone: (085)272.4777 - Fax: (085) 272.7799 - CEP 60.420-180 – Fortaleza-Ceará
e-mail: geonorte@.sec.secrel.com.br – C.G.C. 07.542.392/0001-60 – C.G.F. 06.013.384-8

000158

QUADRO 6.5
DESCRIÇÃO DOS IMPACTOS AMBIENTAIS NA ÁREA DE INFLUÊNCIA DIRETA
(Continuação)

AÇÕES DO EMPREENDIMENTO X COMPONENTES AMBIENTAIS	LOCALIZAÇÃO DA MATRIZ	DESCRIÇÃO DO IMPACTO
Reassentamento vs. setor primário vs. setor terciário.	Y6, X41 X43	As atividades desenvolvidas na área do reassentamento contribuirão para aumentar a produção agrícola e a pecuária e incrementar o comércio e serviços.
Instalação do canteiro de obras vs. poeiras vs. ruídos vs. qualidade das águas superficiais vs. qualidade das águas subterrâneas vs. caatinga vs. fauna terrestre e alada.	Y7, X6 X7 X8 X16 X18 X20 X23	A execução do canteiro de obras causará o desmatamento de uma área, com danos à flora e fauna. Durante as obras, ocorrerão poeiras e ruídos. O destino dos resíduos sólidos e líquidos, no canteiro, poderão causar a poluição de águas superficiais e subterrâneas.
Instalação do canteiro de obras vs. Emprego e renda vs. Relações sociais vs. Nível de saúde vs. Tradições e costumes vs. Setor terciário vs. Setor público.	Y7, X26 X28 X29 X31 X43 X44	A instalação do canteiro de obras causará impacto positivo no emprego, renda e setor público.
Remoção das Infra-estruturas vs. Poeiras vs. Ruídos vs. Emprego e rendas vs. Rede viária vs. Energia vs. Comunicação.	Y8, X6 X7 X26 X38 X39 X40	A remoção das Infra-estruturas causará poeiras, ruídos, bem como geração de emprego e renda.
Desvio provisório das águas vs. Erosão vs. assoreamento.	Y9, X8 X9	A mudança no escoamento das águas causará erosão e assoreamento em uma área restrita.
Desvio provisório das vs. Disponibilidade.	Y9, X17	Durante as obras, o desvio das águas resultará em mudanças em sua disponibilidade em alguns áreas.

T161898.DOC

GEONORTE – Engenharia de Solos e Fundações Ltda.

Rua Jorge Severiano, 900 - Vila União - Fone: (085)272.4777 - Fax: (085) 272.7799 - CEP 60.420-180 – Fortaleza-Ceará
e-mail: geonorte@sec.secrel.com.br – C.G.C. 07.542.392/0001-60 – C.G.F. 06.013.384-8

000159

QUADRO 6.5
DESCRIÇÃO DOS IMPACTOS AMBIENTAIS NA ÁREA DE INFLUÊNCIA DIRETA
(Continuação)

AÇÕES DO EMPREENDIMENTO X COMPONENTES AMBIENTAIS	LOCALIZAÇÃO DA MATRIZ	DESCRIÇÃO DO IMPACTO
Desvio provisório de águas vs. caatinga vs. mata ciliar vs. vegetação antrópica, vs. fauna terrestre e alada vs. fauna aquática.	Y9, X20 X21 X22 X23 X24	A vegetação e a fauna existentes na área para onde serão destinadas as águas, sofrerão impactos temporários, com maior significado na fauna aquática.
Desvio provisório das águas vs. emprego e renda vs. setor terciário vs. setor público.	Y9, X26 X43 X44	Nas obras de desvio das águas será aproveitada a mão-de-obra local, gerando emprego e renda, com reflexos no comércio e no setor público.
Desmatamento vs. temperatura vs. insolação vs. umidade do ar vs. evaporação	Y10, X1 X2 X3 X4	Com a retirada da vegetação, ocorrerão alterações temporárias nas características climáticas da área, aumento temperatura e insolação, redução na umidade e evapotranspiração.
Desmatamento vs. circulação dos vs. poeiras vs. ruidos.	Y10, X5 X6 X7	Temporariamente, ocorrerá aumento da circulação do ar e a emissão de poeiras e ruidos, durante o desmatamento.
Desmatamento vs. erosão vs. assoreamento vs. relevo.	Y10, X8 X9 X11	O desmatamento é o maior responsável pelo aumento da erosão do solo e o conseqüentemente assoreamento de mananciais. O relevo também será alterado.
Desmatamento vs. qualidade da água vs. disponibilidade da água.	Y10, X16 X17	A erosão do solo resulta no arraste de material para as águas, alterando sua qualidade (especialmente a turbidez). Com a retirada da cobertura vegetal, aumenta o escoamento superficial.
Desmatamento vs. caatinga vs. mata ciliar vs. vegetação antrópica vs. fauna terrestre vs. fauna aquática.	Y10, X20 X21 X22 X23 X24	O desmatamento da bacia hidráulica causará grandes danos à vegetação da área, com reflexos negativos sobre a fauna.

T161898.DOC

GEONORTE – Engenharia de Solos e Fundações Ltda.

Rua Jorge Severiano, 900 - Vila União - Fone: (085)272.4777 - Fax: (085) 272.7799 - CEP 60.420-180 – Fortaleza-Ceará
e-mail: geonorte@.sec.secrel.com.br – C.G.C. 07.542.392/0001-60 – C.G.F. 06.013.384-8

000160

QUADRO 6.5
DESCRIÇÃO DOS IMPACTOS AMBIENTAIS NA ÁREA DE INFLUÊNCIA DIRETA
(Continuação)

ACÇÕES DO EMPREENDIMENTO X COMPONENTES AMBIENTAIS	LOCALIZAÇÃO DA MATRIZ	DESCRIÇÃO DO IMPACTO
Desmatamento vs. empregado e renda vs. relações sociais vs. setor terciário vs. setor público.	Y10, X26 X28 X43 X44	Para a realização das atividades de desmatamento, será absorvida mão de obra local, gerando emprego e circulação da moeda, com reflexos no comércio e setor público.
Terraplenagem vs. poeiras vs. ruídos vs. erosão vs. assoreamento vs. relevo vs. qualidade do solo.	Y11, X6 X7 X8 X9 X11 X14	A terraplenagem resulta em mudanças no relevo e na superfície do solo, causando erosão, assoreamento. O trabalho das máquinas causarão poeiras e ruídos.
Terraplenagem vs. Qualidades das águas superficiais vs. Disponibilidade de águas.	Y11, X16 X17	A terraplenagem causará mudanças na qualidade das águas superficiais.
Terraplenagem vs. Emprego e renda vs. Setor terciário vs. Setor público	Y11, X26 X43 X44	Os serviços de terraplanagem deverão contar com a mão-de-obra local, gerando empregos e renda, com reflexos positivos nos setores terciário e público.
Exploração das jazidas vs. Poeiras vs. Ruídos vs. Erosão vs. Assoreamento.	Y12, X6 X7 X8 X9	A exploração de jazidas causa a remoção do solo, erosão e conseqüente assoreamento. Durante a extração, são emitidas poeiras e ruídos das máquinas.
Exploração de jazidas vs. Relevo vs. Recursos minerais vs. Uso e ocupação vs. Disponibilidade do solo.	Y12, X11 X12 X13 X15	A retirada do material de empréstimos causam mudanças permanentes na topográfica do terreno, alterando o seu uso. A utilização dos recursos minerais reduz a sua disponibilidade.
Exploração de jazidas vs. disponibilidade de águas superficiais vs. disponibilidade de águas subterrâneas.	Y12, X17 X19	As escavações causam mudanças no escoamento das águas, provocando empoçamentos. O lençol freático pode ser alcançado.

T161898.DOC

GEONORTE – Engenharia de Solos e Fundações Ltda.

Rua Jorge Severiano, 900 - Vila União - Fone: (085)272.4777 - Fax: (085) 272.7799 - CEP 60.420-180 – Fortaleza-Ceará
e-mail: geonorte@.sec.secrel.com.br – C.G.C. 07.542.392/0001-60 – C.G.F. 06.013.384-8

000161

QUADRO 6.5
DESCRIÇÃO DOS IMPACTOS AMBIENTAIS NA ÁREA DE INFLUÊNCIA DIRETA
(Continuação)

AÇÕES DO EMPREENDIMENTO X COMPONENTES AMBIENTAIS	LOCALIZAÇÃO DA MATRIZ	DESCRIÇÃO DO IMPACTO
Exploração de jazidas vs. caatinga vs. mata ciliar vs. vegetação antrópica vs. fauna terrestre e alada.	Y12, X20 X21 X22 X23	Para explorar as jazidas, há necessidade de remover a vegetação, causando danos à flora e, conseqüentemente, à fauna.
Exploração de jazidas vs. emprego e renda vs. setor terciário vs. setor público.	Y12, X26 X43 X44	Mão de obra da área será utilizada na exploração de jazidas, gerando emprego e renda, e beneficiando os setores terciário e público.
Construção da barragem vs. emissão de poeiras vs. emissão de ruídos.	Y13, X6 X7	O movimento de máquinas e veículos, durante as obras, causará a emissão de poeiras e ruídos.
Construção da barragens vs. mobilidade vs. emprego e renda vs. setor terciário vs. setor público.	Y13, X25 X26 X38 X43 X44	Mão de obra local e das adjacências será utilizada, provocando deslocamento da população. Emprego serão gerados, resultando na circulação da moeda, beneficiando os setores produtivos.
Construção da adutora vs. caatinga vs. vegetação antrópica vs. fauna terrestre e alada.	Y14, X20 X22 X23	Para a execução da adutora, será necessária a remoção da vegetação, embora numa faixa estreita, repercutindo na fauna do local.
Construção da adutora vs. emprego e renda vs. setor terciário vs. setor público.	Y14, X26 X43 X44	As obras de execução da adutora absorverão mão-de-obra local, gerando empregos e circulação da moeda.
Desmobilização do canteiro de obras vs. emissão de poeiras vs. emissão de ruídos	Y15, X6 X7	Durante a desmobilização do canteiro de obras poderá haver pequena emissão de ruídos e poeiras.
Desmobilização do canteiro de obras vs. Disponibilidade do solo vs. Qualidade das águas superficiais vs. Qualidade das águas subterrâneas.	Y15, X15 X16 X18	A desmobilização do canteiro de obras resultará na disponibilidade do terreno para outros fins. A qualidade das águas deverá melhorar, pela ausência de resíduos sólidos.

T161898.DOC

GEONORTE – Engenharia de Solos e Fundações Ltda.

Rua Jorge Severiano, 900 - Vila União - Fone: (085)272.4777 - Fax: (085) 272.7799 - CEP 60.420-180 – Fortaleza-Ceará
e-mail: geonorte@.sec.secrel.com.br – C.G.C. 07.542.392/0001-60 – C.G.F. 06.013.384-8

000162

QUADRO 6.5
DESCRIÇÃO DOS IMPACTOS AMBIENTAIS NA ÁREA DE INFLUÊNCIA DIRETA
(Continuação)

AÇÕES DO EMPREENDIMENTO X COMPONENTES AMBIENTAIS	LOCALIZAÇÃO DA MATRIZ	DESCRIÇÃO DO IMPACTO
Enchimento do reservatório vs. Erosão vs. Assoreamento vs. Estabilidade dos taludes vs. Recursos minerais vs. disponibilidade de solo.	Y16, X8 X9 X10 X12 X15	Durante o enchimento, as enxurradas provocarão o arraste de solo, assoreamento, e arraste de taludes; solos e recursos minerais serão submergidos.
Enchimento vs. Qualidade das águas superficiais vs. Qualidade das águas subterrâneas.	Y16, X16 X18	O arraste de materiais e de solo, além dos resíduos existentes na área da bacia hidráulica, provocarão alterações na qualidade das águas.
Enchimento do reservatório vs. Fauna terrestre e alada vs. Fauna aquática.	Y16, X23 X24	Os animais que não forem capturados ou que não consigam escapar da área inundável, serão atingidos. A fauna aquática sofrerá mudanças.
Manejo da fauna vs. Fauna terrestre e alada.	Y17, X23	A fauna terrestre será a grande beneficiada pelo programa de salvamento a ser implantado.
Formação do lago vs. temperatura vs. umidade relativa vs. evaporação vs. circulação dos ventos.	Y18, X1 X3 X4 X5	A presença do reservatório influirá na temperatura e umidade do ar, bem como aumentará a circulação dos ventos. A evaporação será maior.
Formação do lago vs. uso e ocupação do solo vs. disponibilidade do solo.	Y18, X13 X14 X15	A existência da água favorecerá a ocupação do solo da bacia, contribuindo para a sua qualidade. Por outro lado, grande área de solo ficará submersa.
Formação do lago vs. Qualidade vs. Disponibilidade de água superficial vs. Disponibilidade de água subterrânea.	Y18, X16 X17 X19	Com o reservatório, será bastante aumentada a oferta de água e ocorrerá maior recarga do lençol freático.

T161898.DOC

GEONORTE – Engenharia de Solos e Fundações Ltda.

Rua Jorge Severiano, 900 - Vila União - Fone: (085)272.4777 - Fax: (085) 272.7799 - CEP 60.420-180 – Fortaleza-Ceará
e-mail: geonorte@sec.secel.com.br – C.G.C. 07.542.392/0001-60 – C.G.F. 06.013.384-8

000163

QUADRO 6.5
DESCRIÇÃO DOS IMPACTOS AMBIENTAIS NA ÁREA DE INFLUÊNCIA DIRETA
(Continuação)

AÇÕES DO EMPREENDIMENTO X COMPONENTES AMBIENTAIS	LOCALIZAÇÃO DA MATRIZ	DESCRIÇÃO DO IMPACTO
Formação do lago vs. do disponibilidade de água superficial vs. disponibilidade de água subterrânea.	Y18, X17 X19	Com o reservatório, será bastante aumentada a oferta de água e ocorrerá maior recarga do lençol freático.
Formação do lago vs. mata ciliar vs. fauna terrestre e alada vs. fauna aquática.	Y18, X21 X23 X24	A existência de água proporcionará a presença e o desenvolvimento de animais. A fauna aquática será bastante incrementada. A mata ciliar será diretamente beneficiada.
Formação do lago vs. Mobilidade vs. Saúde vs. Recreação e lazer.	Y18, X25 X35 X37	Muitas pessoas se deslocarão para a área, em virtude da disponibilidade de água. Serão melhoradas as condições de saúde e educação da população.
Abastecimento de água vs. Nível de saúde vs. Nível de educação vs. Habitação vs. Habitação.	Y19, X29 X30 X34	As condições de saúde da população serão bastante melhoradas devido ao abastecimento de água potável. Também melhorarão as condições de educação e habitação.
Abastecimento de água vs. Setor secundário vs. Setor terciário.	Y19, X42 X43	A existência de água beneficiará os setores produtivos, que disporão da mesma para as suas atividades.
Irrigação vs. Vegetação antrópica.	Y20, X22	O uso da água em irrigação possibilitará o desenvolvimento de novas culturas.
Irrigação vs. mobilidade	Y20, X25	Com o incremento da irrigação ocorrerá uma mobilidade das áreas vizinhas ao projeto.
Irrigação vs. Emprego e renda vs. Tradições e costumes vs. Associativismo.	Y20, X26 X31 X32	A irrigação proporcionará novas oportunidades de emprego e a introdução de novas tecnologias, incrementando o trabalho em grupo.
Irrigação vs. setor primário vs. setor secundário vs. setor terciário vs. setor público.	Y20, X41 X42 X43 X44	A irrigação beneficiará diretamente o setor primário e resultará no crescimento dos setores secundário e terciário, com reflexos no setor público.

T161898.DOC

GEONORTE – Engenharia de Solos e Fundações Ltda.

Rua Jorge Severiano, 900 - Vila União - Fone: (085)272.4777 - Fax: (085) 272.7799 - CEP 60.420-180 - Fortaleza-Ceará
e-mail: geonorte@sec.secrel.com.br - C.G.C. 07.542.392/0001-60 - C.G.F. 06.013.384-8

000164

QUADRO 6.5
DESCRIÇÃO DOS IMPACTOS AMBIENTAIS NA ÁREA DE INFLUÊNCIA DIRETA
(Continuação)

AÇÕES DO EMPREENDIMENTO X COMPONENTES AMBIENTAIS	LOCALIZAÇÃO DA MATRIZ	DESCRIÇÃO DO IMPACTO
Piscicultura vs. fauna aquática.	Y21, X24	O programa de piscicultura a ser implantado resultará em grande crescimento da fauna aquática.
Piscicultura vs. emprego e renda vs. setor terciário vs. setor público.	Y21, X26 X43 X44	A atividade de pesca gerará empregos e renda, beneficiando o comércio e serviços, com reflexos no setor público.
Turismo e lazer vs. qualidade da água vs. fauna aquática	Y22, X16 X24	A atividade de recreação resultado na produção de resíduos que poderão prejudicar a qualidade da água, com danos à fauna aquática.
Turismo e lazer vs. saúde vs. recreação e lazer vs. setor terciário	Y22, X35 X37 X43	As oportunidades de recreação que o lago proporcionará contribuirão para o incremento de saúde da população. O setor de serviços também será beneficiado.
Recuperação de áreas degradadas vs. erosão, vs. assoreamento vs. estabilidade dos taludes vs. relevo.	Y23, X8 X9 X10 X11	As medidas de recuperação de áreas e recomposição da paisagem serão importantes para o controle da erosão e assoreamento, proteção dos taludes e definição do relevo.
Recuperação de áreas degradadas vs. uso e ocupação do solo vs. qualidade do solo vs. disponibilidade.	Y23, X13 X14 X15	A recuperação do solo, aumentando a sua disponibilidade, será o principal impacto das medidas de recuperação de áreas degradadas.
Recuperação de áreas degradadas vs. caatinga vs. vegetação antrópica vs. fauna terrestre e alada.	Y23, X20 X22 X23	Nas áreas recuperadas haverá a regeneração da vegetação nativa ou antrópica, beneficiando a fauna.

T161898.DOC

GEONORTE – Engenharia de Solos e Fundações Ltda.

Rua Jorge Severiano, 900 - Vila União - Fone: (085)272.4777 - Fax: (085) 272.7799 - CEP 60.420-180 – Fortaleza-Ceará
e-mail: geonorte@sec.secrel.com.br – C.G.C. 07.542.392/0001-60 – C.G.F. 06.013.384-8

000165

QUADRO 6.5
DESCRIÇÃO DOS IMPACTOS AMBIENTAIS NA ÁREA DE INFLUÊNCIA DIRETA
(Continuação)

AÇÕES DO EMPREENDIMENTO X COMPONENTES AMBIENTAIS	LOCALIZAÇÃO DA MATRIZ	DESCRIÇÃO DO IMPACTO
Monitoramento da qualidade de água vs. qualidade de águas superficiais vs. disponibilidade de águas superficiais vs. qualidade de águas superficiais vs. qualidade de águas superficiais vs. qualidade de águas subterrâneas.	Y23, X16 X17 X18 X19	O programa de monitoramento de qualidade de água a ser desenvolvido terá reflexos diretos sobre a qualidade e disponibilidade dos recursos hídricos superficiais e subterrâneos.
Monitoramento da qualidade da água vs. nível de saúde vs. nível de educação.	Y24, X29 X30	A melhoria da qualidade de água terá reflexos sobre o nível de educação ambiental da comunidade, refletindo na sua saúde.
Monitoramento da qualidade da água vs. saúde vs. educação.	Y24, X35 X36	A manutenção da boa qualidade da água terá reflexo positivo na infra-estrutura de saúde e educação.
Controle da drenagem e da erosão vs. erosão vs. assoreamento vs. qualidade do solo vs. disponibilidade do solo vs. qualidade das águas superficiais vs. disponibilidade de águas superficiais.	Y25, X8 X9 X14 X15 X16 X17	As medidas de controle da erosão e da drenagem contribuirão significativamente para a proteção do solo, aumentando a sua disponibilidade. Essas medidas terão reflexo positivo na qualidade de disponibilidade das águas superficiais.
Plano de proteção da fauna e flora vs. Caatinga vs. Mata ciliar vs. Vegetação antrópica vs. Fauna terrestre e alada vs. Fauna aquática.	Y26, X20 X21 X22 X23 X24	As medidas de proteção da fauna e flora, a serem adotadas, repercutirão significativamente na vegetação nativa e antrópica, bem como na fauna terrestre, alada e aquática.

T161898.DOC

GEONORTE – Engenharia de Solos e Fundações Ltda.

Rua Jorge Severiano, 900 - Vila União - Fone: (085) 272.4777 - Fax: (085) 272.7799 - CEP 60.420-180 – Fortaleza-Ceará
e-mail: geonorte@sec.secel.com.br – C.G.C. 07.542.392/0001-60 – C.G.F. 06.013.384-8

000166

QUADRO 6.5
DESCRIÇÃO DOS IMPACTOS AMBIENTAIS NA ÁREA DE INFLUÊNCIA DIRETA
(Continuação)

AÇÕES DO EMPREENDIMENTO X COMPONENTES AMBIENTAIS	LOCALIZAÇÃO DA MATRIZ	DESCRIÇÃO DO IMPACTO
Plano de proteção de recursos hídricos vs. qualidade das águas superficiais vs. disponibilidade das águas superficiais vs. disponibilidade das águas superficiais vs. qualidade das águas subterrâneas vs. disponibilidade das águas subterrâneas.	Y27, X16 X17 X18 X19	As medidas de proteção a serem adotadas com relação aos recursos hídricos terão impacto positivo grande nos mananciais superficiais e subterrâneos de água, tanto aspecto qualitativo como quantitativo.
Plano de proteção de recursos hídricos vs. mata ciliar vs. fauna terrestre e alada vs. fauna aquática.	Y27, X21 X23 X24	A proteção dos recursos hídricos inclui a preservação da mata ciliar. Consequente, terá impactos positivos na fauna terrestre e alada, bem como na fauna aquática.
Programa de educação ambiental vs. qualidade do solo vs. qualidade das águas superficiais vs. qualidade das águas subterrâneas.	Y28, X14 X16 X18	A melhoria do nível de educação ambiental da comunidade refletir-se-á em atitudes voltadas para a prestação do solo e da água.
Programa de educação ambiental vs. caatinga vs. mata ciliar vs. vegetação antrópica vs. fauna terrestre e alada vs. fauna aquática.	Y28, X20 X21 X23 X24	A educação ambiental é fator decisivo para que a população tenha atitudes de proteção da fauna e da flora da área.
Programa de educação ambiental vs. nível de saúde vs. infra-estrutura de saúde vs. educação.	Y28, X29 X35 X36	A educação ambiental contribui para elevar os níveis de saúde da população, favorecendo à infra-estrutura de saúde e educação.

T161898.DOC

GEONORTE – Engenharia de Solos e Fundações Ltda.

Rua Jorge Severiano, 900 - Vila União - Fone: (085)272.4777 - Fax: (085) 272.7799 - CEP 60.420-180 - Fortaleza-Ceará .
e-mail: geonorte@sec.secref.com.br - C.G.C. 07.542.392/0001-60 - C.G.F. 06.013.384-8

000167

QUADRO 6.6
DESCRIÇÃO DOS IMPACTOS AMBIENTAIS NA ÁREA DE INFLUÊNCIA
INDIRETA

AÇÕES DO EMPREENDIMENTO X COMPONENTES AMBIENTAIS	LOCALIZAÇÃO DA MATRIZ	DESCRIÇÃO DO IMPACTO
Levantamento topográfico vs. emprego e renda vs. setor terciário vs. setor público	Y1, X59 X65 X66	Mão de obra dos municípios da área de influência indireta será utilizada, gerando emprego e renda, favorecendo os setores terciários e pública, embora de forma pouco significativa.
Estudos geotécnicos vs. emprego e renda vs. setor terciário vs. setor público.	Y2, X59 X65 X66	Para a realização dos estudos geotécnicos serão usadas pessoas de áreas adjacentes, tendo alguma repercussão na circulação da moeda.
Projeto básico vs. emprego e renda vs. setor público.	Y3, X59 X66	Durante a realização do projeto, serão levantados dados e utilizada mão de obra local, com impactos no setor público, que se beneficiará do mesmo.
Cadastro vs. emprego e renda vs. setor terciário vs. setor público.	Y4, X59 X65 X66	Durante a realização do cadastro, haverá circulação de moeda na área, e absorção de mão de obra, refletindo-se nos setores terciário e público.
Indenização dos proprietários vs. mobilidade vs. educação vs. habitação vs. setor terciário vs. setor público.	Y5, X58 X60 X61 X65 X66	As pessoas indenizadas se deslocarão para as cidades adjacentes ao empreendimento. Com os recursos da indenização serão melhoradas as condições de habitação educação. A circulação da moeda beneficiará os setores terciário e público.
Reassentamento da população vs. setor primário vs. setor secundário vs. setor terciário.	Y6, X63 X64 X65	A melhoria das condições da população reassentada trará impactos positivos para o setor produtivo dos municípios beneficiados pelo empreendimento.

T161898.DOC

GEONORTE – Engenharia de Solos e Fundações Ltda.

Rua Jorge Severiano, 900 – Vila União - Fone: (085)272.4777 - Fax: (085) 272.7799 - CEP 60.420-180 – Fortaleza-Ceará
e-mail: geonorte@sec.secref.com.br – C.G.C. 07.542.392/0001-60 – C.G.F. 06.013.384-8

000168

QUADRO 6.6
DESCRIÇÃO DOS IMPACTOS AMBIENTAIS NA ÁREA DE INFLUÊNCIA
INDIRETA (Continuação)

AÇÕES DO EMPREENDIMENTO X COMPONENTES AMBIENTAIS	LOCALIZAÇÃO DA MATRIZ	DESCRIÇÃO DO IMPACTO
Instalação do canteiro de obras vs. Emprego e renda vs. Setor terciário.	Y7, X59 X65	Para a construção do canteiro de obras será utilizada mão de obra da área. Serão comprados materiais nos municípios próximos, favorecendo ao setor terciário.
Desmatamento vs. Temperatura vs. Evaporação vs. Qualidade do ar.	Y10, X45 X46 X47	O desmatamento provocará pequeno impacto nas características climáticas das áreas mais próximas ao local do empreendimento.
Desmatamento vs. Emprego e renda vs. Setor terciário vs. Setor público.	Y10, X59 X65 X66	Mão-de-obra dos municípios mais próximos será utilizada nos serviços de desmatamento, gerando emprego e circulação da moeda.
Terraplanagem vs. Emprego e renda vs. Setor terciário vs. Setor público.	Y11, X59 X65 X66	Nas obras de terraplanagem serão aproveitados operários das áreas adjacentes, aumentando a oferta de emprego e a circulação da moeda.
Exploração de jazidas vs. Emprego e renda vs. Setor terciário vs. Setor público.	Y12, X59 X65 X66	Nos serviços de extração de material de empréstimo ocorrerá a absorção de mão de obra de áreas próximas, com reflexos no setor produtivo.
Construção da barragem vs. Emprego e renda vs. Setor terciário vs. Setor público.	Y13, X59 X65 X66	As obras da barragem utilização operários dos municípios próximos, resultando na oferta de emprego e na geração de renda, com benefícios para o comércio e setor público.
Cosntrução da adutora vs. Flora terrestre vs. Fauna terrestre vs. Fauna terrestre e alada.	Y14, X53 X55	A execução da adutora causará desmatamento de faixa de terra, do açude até os municípios beneficiados, resultado em impactos na flora e fauna.

T161898.DOC

GEONORTE – Engenharia de Solos e Fundações Ltda.

Rua Jorge Severiano, 900 - Vila União - Fone: (085)272.4777 - Fax: (085) 272.7799 - CEP 60.420-180 – Fortaleza-Ceará
e-mail: geonorte@.sec.secel.com.br – C.G.C. 07.542.392/0001-60 – C.G.F. 06.013.384-8

000169

QUADRO 6.6
DESCRIÇÃO DOS IMPACTOS AMBIENTAIS NA ÁREA DE INFLUÊNCIA
INDIRETA (Continuação)

AÇÕES DO EMPREENDIMENTO X COMPONENTES AMBIENTAIS	LOCALIZAÇÃO DA MATRIZ	DESCRIÇÃO DO IMPACTO
Construção da adutora vs. emprego e renda vs. setor terciário vs. setor público.	Y14, X59 X65 X66	As obras da adutora absorverão mão de obra dos dois municípios da área de influência indireta, com reflexos no setor produtivo e público.
Manejo de fauna vs. fauna terrestre e alada.	Y17, X55	O programa de salvamento da fauna resultará no deslocamento de animais para a área de influência indireta do empreendimento.
Formação do lago vs. recreação e lazer.	Y18, X62	O reservatório será utilizado para a recreação da população dos municípios adjacentes.
Abastecimento de água vs. saúde pública vs. educação vs. habitação	Y19, X57 X60 X61	A implantação do serviços de abastecimento de água resultará na melhoria das condições de saúde, habitação e educação dos municípios atendidos.
Abastecimento do água vs. setor secundário vs. setor terciário vs. setor público.	Y19, X64 X65 X66	A disponibilidade de água será fator importante para o incremento dos setores secundário e terciário. Com reflexos no setor público.
Irrigação vs. setor secundário vs. setor terciário vs. setor público.	Y20, X64 X65 X66	A produção de culturas poderá ser usada na fabricação de alimentos. Os produtos da irrigação serão comercializados nos municípios adjacentes.
Piscicultura vs. emprego e renda vs. setor pública.	Y21, X59 X65 X66	As atividades de piscicultura e pesca proporcionarão a geração de emprego e a comercialização dos produtos, com reflexos no setor público.
Turismo e lazer vs. emprego e renda vs. setor terciário vs. setor público.	Y22, X59 X65 X66	A utilização do reservatório para atividades de recreação proporcionará a geração de emprego e o desenvolvimento do comércio e turismo.

T161898.DOC

GEONORTE – Engenharia de Solos e Fundações Ltda.

Rua Jorge Severiano, 900 - Vila União - Fone: (085)272.4777 - Fax: (085) 272.7799 - CEP 60.420-180 – Fortaleza-Ceará
e-mail: geonorte@.sec.secrel.com.br – C.G.C. 07.542.392/0001-60 – C.G.F. 06.013.384-8

000170

QUADRO 6.6
DESCRIÇÃO DOS IMPACTOS AMBIENTAIS NA ÁREA DE INFLUÊNCIA
INDIRETA (Continuação)

AÇÕES DO EMPREENDIMENTO X COMPONENTES AMBIENTAIS	LOCALIZAÇÃO DA MATRIZ	DESCRIÇÃO DO IMPACTO
Monitoramento de qualidade da água vs. água vs. águas superficiais vs. águas subterrâneas vs. saúde pública	Y24, X51 X52 X57	O acompanhamento da qualidade da águas deve alcançar os recursos hídricos da bacia hidrologia do açude, contribuindo para a melhoria da qualidade das águas e da saúde da população.
Plano de proteção da fauna e flora vs. flora terrestre vs. flora aquática vs. fauna terrestre e alada vs. fauna aquática.	Y26, X53 X54 X55 X56	O programa de proteção da fauna e flora e terá repercussão na vegetação e nos animais dos locais adjacentes à área de influência direta do empreendimento.
Plano de proteção dos recursos hídricos vs. águas superficiais vs. águas subterrâneas.	Y27, X51 X52	As medidas de proteção deverão alcançar os recursos hídricos da bacia hidrografia do açude, proporcionando a proteção das águas.
Plano de proteção dos recursos hídricos vs. flora terrestre vs. flora aquática vs. fauna terrestre vs. fauna aquática.	Y27, X53 X54 X55 X56	Protegendo-se os recursos hídricos, beneficia-se também as plantas e animais, os quais dependem da disponibilidade e qualidade das águas.
Programa de educação ambiental vs. águas superficiais vs. águas subterrâneas vs. flora terrestre vs. flora aquática vs. fauna terrestre e alada vs. fauna aquática.	Y28, X51 X52 X53 X54 X55 X56	A educação ambiental é fundamental para que a população se conscientize da importância de proteger as águas superficiais e subterrâneas, as plantas e os animais. E educação ambiental deve estender-se aos municípios da área de influência indireta.
Programa de educação ambiental vs. educação.	Y28, X60	A educação ambiental contribuirá para o processo de formação da população dos municípios beneficiados pelo empreendimento.

T161898.DOC

GEONORTE – Engenharia de Solos e Fundações Ltda.

Rua Jorge Severiano, 900 - Vila União - Fone: (085)272.4777 - Fax: (085) 272.7799 - CEP 60.420-180 – Fortaleza-Ceará
e-mail: geonorte@.sec.secrel.com.br – C.G.C. 07.542.392/0001-60 – C.G.F. 06.013.384-8

000171

Geonorte

7. PLANO DE MEDIDAS MITIGADORAS.

T161898.DOC

GEONORTE – Engenharia de Solos e Fundações Ltda.
Rua Jorge Severiano, 900 - Vila União - Fone: (085)272.4777 - Fax: (085) 272.7799 - CEP 60.420-180 – Fortaleza-Ceará
e-mail: geonorte@.sec.secret.com.br – C.G.C. 07.542.392/0001-60 – C.G.F. 06.013.384-8

000172

7 – PLANO DE MEDIDAS MITIGADORAS

Neste estudo, as medidas mitigadoras são apresentadas em uma sequência, levando-se em consideração os componentes do projeto de implantação do açude, relativos as fases de Implantação, Pré-operação e Operação, já que na fase do Estudos e Projetos, as ações do empreendimento não irão interferir muito no ecossistema da sua área de influência direta. A fase de Estudos e Projetos caracteriza-se mais como uma fase de estudos e de escritório, gerando principalmente efeitos benéficos.

As medidas mitigadoras deverão ser adotadas mesmo antes do início da obra, sempre objetivando minimizar ou evitar os impactos negativos, tendo em vista que a não incorporação das mesmas poderá resultar em sérios danos ao meio ambiente.

O melhor aproveitamento dos impactos positivos de um empreendimento é a mitigação ou a absorção dos impactos negativos decorrentes da implantação do projeto, e que somente serão possíveis mediante a adoção de medidas mitigadoras.

No que concerne às fases de Implantação e Operação, este estudo propõe a adoção de programas de controle específicos a serem adotados em caráter permanente, os quais serão apresentados no próximo capítulo deste estudo.

Os planos aqui apresentados compreender diretrizes gerais, devendo ser posteriormente convertidos em projetos específicos adequados a realidade local.

7.1 – PLANO DE REMOÇÃO E RELOCAÇÃO DE INFRA-ESTRUTURA EXISTENTE

O plano de remoção e relocação das infra-estruturas existentes na área é de fundamental importância, pois o açude Aracoiaba destina-se a usos múltiplos, tendo como prioridade o abastecimento humano dos municípios de Aracoiaba e Baturité, bem como alguns distritos vizinhos, razão pela qual a preservação da qualidade da água represada assume primordial importância, sendo para tanto

necessário a eliminação de fatores potencialmente poluentes, como por exemplo, currais, pocilgas, fossas, casas etc., localizados na área a ser inundada.

As edificações quando submersas constituem graves obstáculos à pesca, às atividades balneárias e à navegação além de prejudicarem o processo de auto depuração do reservatório vistos que:

- A decomposição aeróbica responsável pela produção do CO₂ e de sais minerais necessários ao fitoplâncton, e a depuração biológica que controla a população bacteriana e dos outros seres patogênicos, também serão prejudicadas com a redução do oxigênio dissolvido;
- Convém lembrar que a redução do oxigênio dissolvido nas águas prejudicará a reoxigenação por fotossíntese, pois as algas multicelulares e unicelulares responsáveis por este fenômeno não se proliferam;
- enchimento do reservatório sem a limpeza de toda a área a ser inundada, desfavorece a recreação das águas represadas, pois constituem obstáculos à migração das correntes d'água além de diminuir a temperatura e a turbulência das camadas ao longo da coluna d'água.

É importante mencionar que a submersão de fossas, esgotos domésticos, esterqueiras, pocilgas e curraia sem prévia limpeza ou tratamento, também representam potenciais focos de poluição, pois, dependendo da capacidade autodepurativa do reservatório, poderá ocorrer a propagação de agentes infecciosos, além da eutrofização do lago.

As cercas de arame também causam degradação de valores estéticos e paisagísticos quando semi-submersas e constituem riscos à recreação e à pesca, quando totalmente submersas. Danos a artefatos de pesca e problemas de saúde (tétano) causados por acidentes com arames oxidados são ocorrências comuns.

A adoção de normas para a limpeza da área a ser inundada faz-se necessária, evitando que o processo de preservação da qualidade dos recursos hídricos represados seja dispendioso.

7.1.1 – Remoção da Infra-estrutura

Os componentes da infra-estrutura privada existentes a serem removidos e/ou receberem tratamento adequado deverão ser quantificados a partir dos dados levantados pelo cadastro. De acordo com os dados do cadastro e da pesquisa de campo, há necessidade da adoção das seguintes medidas:

- Demolição de todas as edificações (habitações, armazéns, cercas, etc.) e remoção do entulho para fora da área a ser inundada. O material reutilizável como por exemplo telhas, portas e janelas, deve ser separado e os materiais restantes, não combustíveis, devem ser enterrados a uma profundidade mínima de um metro;
- Com relação as fossas, as mesmas devem ser esgotadas, sendo os líquidos transportados para outros locais. O tratamento destes efluentes pode ser feito com a simples adição de cal hidratada e posterior aterramento com material argiloso;
- Deverão ser removidos para covas abertas, contendo cal hidratada, os detritos de hortas, pocilgas, currais, etc., e em seguida recobertos com material argiloso;
- lixo doméstico quando combustível, deverá ser recolhido e incinerado, sendo o material resultante da queima, posteriormente enterado em solo argiloso, de modo que o local fique impermeabilizado;

7.1.2 – Relocação de Infra-estrutura de Uso Público

De acordo com os dados obtidos na pesquisa de campo, boa parte da infra-estrutura a ser removida da área da bacia hidráulica do reservatório pertence a particulares, e será alvo de indenização, não precisando portando ser relocada.

T161898.DOC

GEONORTE – Engenharia de Solos e Fundações Ltda.

Rua Jorge Severiano, 900 - Vila União - Fone: (085)272.4777 - Fax: (085) 272.7799 - CEP 60.420-180 – Fortaleza-Ceará
e-mail: geonorte@.sec.secrel.com.br – C.G.C. 07.542.392/0001-60 – C.G.F. 06.013.384-8

000175

As infra-estrutura de uso público existentes, que necessitam ser relocadas, como por exemplo são algumas estradas vicinais que interligam a sede do município as localidades existentes na área como (Vazantes, Lagoa de São João, Poços) entre outras.

As igrejas e escolas existentes na área a ser inundada, deverão ser relocadas em outras áreas, ou de preferência na Agrovila.

Na ocasião da remoção e posterior relocação da infra-estrutura de uso da área da bacia hidráulica do reservatório, recomenda-se que sejam firmados convênios com a COELCE na remoção da rede elétrica e Prefeitura Municipal de Aracoiaba, no caso das estradas vicinais.

7.2 – PLANO DE REASSENTAMENTO POPULACIONAL

O “Programa de Reassentamento” é baseado em um aparato jurídico e institucional, do Estado. Política esta voltada para um desenvolvimento sustentável da zona rural, utilizando instrumentos propulsores para a expansão da atividade sócio econômica como forma de fixação do homem no campo.

Deste modo, o reassentamento da população será ser feito observando-se os seguintes critérios:

- Cadastro das propriedades.

Este cadastro deverá conter todos os dados referentes as edificações, construções e cobertura vegetal, de forma detalhada especificando tipo, área, dimensões, quantidade e estado de conservação, entre outras particularidades, servindo de base para as desapropriações. Todas as informações devem ser fornecidas pelo proprietário e/ou ocupante do imóvel.

- Campanha de motivação.

A campanha visa esclarecer junto à população afetada, informações a respeito do processo de deslocamento e reassentamento da população, motivando-a quanto à

transferência para o local de destino selecionado. A campanha deve adquirir o sentido de esclarecimento e de conscientização do real significado da mudança para o novo núcleo.

- Indenização das propriedades.

A indenização será feita com base no cadastro e pagas de acordo com a tabela de preço da Secretaria de Recursos Hídricos – SRH, e sempre em dinheiro.

- Desapropriação.

Da área da bacia hidráulica, dos locais onde serão executadas obras, das áreas de empréstimo e da faixa de proteção do reservatório, através de decretos específicos, bem como o futuro local do reassentamento. A desapropriação deve obedecer às Leis Brasileiras e, principalmente, à Constituição Federal de 1988, quando diz: “as desapropriações de imóveis rurais e urbanos serão feitas com a prévia e justa indenização em dinheiro.

- Reassentamento da população.

Caberá a SRH apoiar principalmente as famílias que não dispõem de meios próprios para isso, devendo ser efetuado em função de cada caso específico; maiores detalhes são apresentados no (Manual Operativo para Reassentamento).

7.3 – PLANO DE DESMATAMENTO RACIONAL

A retirada da vegetação na área do açude, além de ser determinação da Lei Federal nº 3824 de 1960, é uma medida para minimizar problemas futuros com os processos de entrofização. Como medida compensatória, deverão ser preservados 100m nas áreas entorno deste açude (Código Florestal – Lei Federal nº 4771 de 15 de setembro de 1965, modificada pela Lei nº 7803 de 18 de julho de 1989). Esta medida além de proteger a margem do açude, visa evitar que áreas marginais ao açude sejam cultivadas e com isso haja contaminação pelo uso de agrotóxicos e fertilizantes.

T161898.DOC

GEONORTE – Engenharia de Solos e Fundações Ltda.

Rua Jorge Severiano, 900 - Vila União - Fone: (085)272.4777 - Fax: (085) 272.7799 - CEP 60.420-180 – Fortaleza-Ceará
e-mail: geonorte@.sec.secrel.com.br – C.G.C. 07.542.392/0001-60 – C.G.F. 06.013.384-8

000177

O desmatamento deverá ocorrer de forma gradual, sendo os recursos florestais aproveitados na forma de madeira para combustível e outros usos locais (tabela 7.1). Nos terrenos mais planos o deslocamento deverá ser feito mecanicamente e nas porções mais acentuadas este poderá ocorrer pelo método manual, aproveitando a mão-de-obra local.

Durante o desmatamento deverão ser observados os seguintes itens, para um menor comprometimento da flora e fauna locais:

- desmatamento deverá ser gradual sendo que a medida que as frentes forem avançando deverão ser formados corredores de escape da fauna, com no mínimo 20m de largura, que permitirão o livre trânsito da fauna para áreas vizinhas, onde a vegetação só será retirada no final das atividades e posteriormente para as áreas de refúgio limitrófes preservadas por lei. Desta forma o desmatamento irá ser iniciado nos limites opostos à área de proteção e progredindo em sua direção.
- desmatamento deverá obedecer um regime de trabalho de 8 horas por dia durante dois dias seguidos em cada área, com um recesso de 24 horas para permitir a movimentação da fauna, retornando o processo e observando sempre o intervalo de recesso.
- Recomenda-se que o desmatamento seja feito no período de estiagem para melhor manejo da fauna, principalmentes das aves nidícolas.
- Recomenda-se a montagem de um herbário com as principais espécies que compõem a flora local, com as espécies consideradas raras e as de importância econômica. As exsicatas deverão ser enviadas aos Herbários Prisco Bezerra – UFC e Afrânio Fernandes – UECE. Esta coleção contribuirá como testemunho das espécies constituíam a vegetação local.
- Durante o processo de desmatamento deve-se realizar a catação de sementes flora nativa para formação do banco de sementes que serão utilizadas no reflorestamento das margens do futuro açude.

T161898.DOC

GEONORTE – Engenharia de Solos e Fundações Ltda.

Rua Jorge Severiano, 900 - Vila União - Fone: (085)272.4777 - Fax: (085) 272.7799 - CEP 60.420-180 – Fortaleza-Ceará
e-mail: geonorte@.sec.secrel.com.br – C.G.C. 07.542.392/0001-60 – C.G.F. 06.013.384-8

000178

QUADRO 7.1. ESPÉCIES LENHOSAS DE IMPORTÂNCIA ECONÔMICA QUE APARECEM NA ÁREA DE IMPLANTAÇÃO DO FUTURO AÇUDE ARACOIABA, CE.

NOME POPULAR	DESCRIÇÃO	IMPORTÂNCIA ECONÔMICA
algaroba	Árvore de folhagem sempre verde e densa, folhas alternas, flores miúdas, vagem espessa de polpa pastosa.	Alto valor forrageiro, seus frutos servem de alimento no período de estiagem, produtora de madeira e sombra, tanífera e melífera.
Carnaúba	Palmeira de grande beleza, de 10 a 20m de altura, folhas logamente pecioladas, flores numerosas extremamente pequenas.	Raízes depurativas e diuréticas, madeira para construção civil e marcenaria, tronco usado na fabricação de bombas rústicas, os frutos servem de alimentos, as palhas fornecem coberturas para casas rústicas e fibras para tecelagem de redes de corda e artesanatos, a cera é aplicada na fabricação de velas, indústrias de couro, na fabricação de ceras para assoalhos e sabão.
catingueira	Arvoreta de até 4 m de altura, folhas bipenadas e de vagem achatada e cor escura.	Madeira para lenha carvão e estaca, as folhas, flores e cascas são usadas no tratamento de infecções e diarreias, as vagens e folhas quando novas servem de alimentos para o gado.
Imburana de espinho	Árvores de porte regular, até 10m de altura, revestida por casca vermelho-pardacenta que se destaca em finas lâminas, vagem achatada e rugosa, preta e de cheiro agradável.	Madeira leve, porosa, usada para obras internas especialmente móveis por ser refratária ao ataque de insetos, as sementes são aromatizantes, as cascas e sementes são antipasmódicas e o banho das cascas é usado nas dores reumáticas.

T161898.DOC

GEONORTE – Engenharia de Solos e Fundações Ltda.

Rua Jorge Severiano, 900 - Vila União - Fone: (085)272.4777 - Fax: (085) 272.7799 - CEP 60.420-180 – Fortaleza-Ceará
e-mail: geonorte@.sec.secrel.com.br – C.G.C. 07.542.392/0001-60 – C.G.F. 06.013.384-8

000179

QUADRO 7.1. ESPÉCIES LENHOSAS DE IMPORTÂNCIA ECONÔMICA QUE APARECEM NA ÁREA DE IMPLANTAÇÃO DO FUTURO AÇUDE ARACOIABA, CE.

NOME POPULAR	DESCRIÇÃO	IMPORTÂNCIA ECONÔMICA
Jurema-preta	Árvores pequenas de até 4m, caule contorcido enrugado e espinhoso, de casca negra fendida longitudinalmente, flores amarelas em espigas.	Madeira para estaca, lenha e carvão, cascas medicinais.
marmeleiro	Arbusto ou arvoreta pequena, folhas alternas, de flores amarelas em espigas.	Madeira para cercas e produção de palitos, a infusão da casca e raiz é aplicada contra hemorragias ulteriores.
mororó	Arbusto alto ou árvore pequena, flores em cacho e vagem chata e escura.	Madeira para estaca e lenha, casca adstringente e peitoral, pode ser forrageira.
oitica	Árvore de até 15 m de altura, tronco grosso ramificado a pouca distância do solo, folhas alternas e quebradiças.	Madeira muito resistente empregada na confecção de rodas de carros de boi e pilões, as folhas rígidas servem para polir artefatos de chifre, seu maior valor advém das sementes ricas em óleo própria para tintas e
pau-branco	Árvore de porte regular, de casca suberosa, folhas alternas, de flores brancas e perfumadas.	Madeira usada em vigamentos, carpintaria, caixões de cereais, estacas e amplamente usada na construção civil, cascas adstringentes e as ramas constituem preciosas forragens.
Pereiro	Porte regular, casca lisa e acinzentada	Trabalhos de carpintaria e marcenaria, principalmente na confecção de cadeiras.
sabiá	Árvores de até 7m de altura, de caule pouco espinhoso, revestido de casca grossa e fendida longitudinalmente.	Pelo seu rápido desenvolvimento é indispensável em trabalhos de reflorestamento, serve de alimento para o gado.

Fonte: Braga, 1960, HUECK, 1972

T161898.DOC

GEONORTE – Engenharia de Solos e Fundações Ltda.

Rua Jorge Severiano, 900 - Vila União - Fone: (085)272.4777 - Fax: (085) 272.7799 - CEP 60.420-180 – Fortaleza-Ceará
e-mail: geonorte@.sec.secrel.com.br – C.G.C. 07.542.392/0001-60 – C.G.F. 06.013.384-8

000180

- Deverá ser feito um controle da caça no momento do desmatamento, para evitar ação predatória da fauna.
- Caso haja formação de ilhas, estas não deverão ser passíveis de alagamento para evitar o aprisionamento da fauna.
- Não deverá ser feito o uso de queimadas, mesmo dos retalhos de vegetação, pois as cinzas resultantes podem provocar a fertilização da água após o enchimento da bacia hidráulica comprometendo a qualidade das águas.
- Deverá haver monitoramento da fauna nas áreas próximas ao açude, para avaliação do restabelecimento das interações ecológicas e das populações indicadoras de perturbação do equilíbrio do sistema. A caça controlada poderá ser usada na regularização dessas populações facenísticas.

Deverá ser implantado uma faixa de proteção de no mínimo 100, ao redor da área da bacia hidráulica, assim como em faixas marginais aos riachos afluentes (Código Florestal – Lei Federal nº 4771 de 15 de setembro de 1965, modificada pela Lei nº 7803 de 18 de julho de 1989).

7.4 – PLANO DE SALVAMENTO DA FAUNA

Os impactos incidentes sobre a fauna, dada a erradicação do seu habitat natural durante os trabalhos de desmatamento, poderão ser minimizados, através de medidas eficientes como por exemplo a sua transferência para as áreas de reservas ecológicas.

Desse modo, a implementação de corredores de escape durante as operações de desmatamento, permitirá a fuga da fauna que ainda permanece na área do reservatório para as zonas de refúgio. Entretanto, alguns animais retornarão ao seu habitat, então, estes precisarão ser capturados para posterior soltura nas reservas.

Os mamíferos que se apresentam listados na tabela 7.2, são de pequeno a médio porte. A captura desses indivíduos deverá ser feita através de redes e armadilhas tendo-se o cuidado para que não ocorram ferimentos. Filhotes órfãos ou indivíduos

T181898.DOC

GEONORTE – Engenharia de Solos e Fundações Ltda.

Rua Jorge Severiano, 900 - Vila União - Fone: (085)272.4777 - Fax: (085) 272.7799 - CEP 60.420-180 – Fortaleza-Ceará
e-mail: geonorte@.sec.secrel.com.br – C.G.C. 07.542.392/0001-60 – C.G.F. 06.013.384-8

000181

com traumatismo deverão ser encaminhados ao IBAMA. O transporte deverá ser realizado em caixas apropriadas até as áreas de proteção, tornando-se o cuidado de não transportar animais de espécies diferentes na mesma caixa e observando-se a quantidade de indivíduos por caixa (tabela 7.2).

QUADRO 7.2 - ACOMPANHAMENTO E CONTENÇÃO DE ALGUNS MAMÍFEROS

GRUPO ANIMAL	EXEMPLOS	CONTENÇÃO	ACONDICIONAMENTO	CUIDADOS ESPECIAIS
Primates	Sagüi	puçá pequena	jaulas de madeira	animais muito ligeiros, agriem com freqüência e fogem com facilidade
Edentata	Peba	jaula-puçá	jaula de madeira	animais dóceis mas perigosos: usam as unhas das mãos com facilidade; furam as redes e mordem com facilidade
Rodentia	Preá	puçá	caixas de madeira	furam as redes e mordem com facilidade
Artiodactyla	Veado	caixa fechada	caixa fechada, acolchoada até o teto	muito assustadiços
Carnívoro	gato-domato guaxinim	uso tranquilizantes	jaulas de madeira	animais assustadiços e perigosos; agriem com freqüência e fogem com facilidade.

Fonte: adaptado de DEUTSCH & PUGLIA, 1998.

T161898.DOC

GEONORTE – Engenharia de Solos e Fundações Ltda.

Rua Jorge Severiano, 900 - Vila União - Fone: (085)272.4777 - Fax: (085) 272.7799 - CEP 60.420-180 – Fortaleza-Ceará
e-mail: geonorte@.sec.secrel.com.br – C.G.C. 07.542.392/0001-60 – C.G.F. 06.013.384-8

000182

Em caso de acidentes com mordeduras e pessoa ferida deverá ser adequadamente medicada e o animal mantido em observação durante 15 dias.

Na captura de aves deverão ser utilizados a rede de neblina e alçapões. Aconselha-se como meio de transporte o uso de caixas e sacos de algodão.

Os répteis e anfíbios também devem ser transportados em caixas, tomando-se maiores cuidados no manejo de espécies peçonhentas, de preferência sob orientação de técnico especializado, por meio de laços e ganchos adequados. Deve-se orientar a população no sentido da preservação desses animais, haja visto o rejeito aos animais peçonhentos.

Pequenos invertebrados e artrópodes deverão ser acondicionados em sacos plástico e vidros de boca larga para remoção até a área de proteção. Seu manejo deverá ser cuidadoso especialmente no que diz respeito aos insetos.

Com o desmatamento a população local ficará sujeita a acidentes com artrópodes, animais peçonhentos e mamíferos. Deve-se orientar a comunidade e os postos de saúde locais para os socorros nestes casos, tornando-se o cuidado postos públicos terem sempre disponíveis soros específicos.

Após a implantação do empreendimento será proibida a caça de animais nas áreas definidas como de proteção do manancial (Lei nº 5197 de 3 de janeiro de 1967).

7.5 – PLANO DE DRENAGEM DE ÁGUAS PLUVIAIS

Dentre as medidas mitigadoras propostas a drenagem das águas pluviais é de suma importância, pois as mesmas tem um efeito de avagem sobre o solo, conduzindo aos cursos d'água ou reservatórios, impurezas e detritos encontrados.

Em termos gerais, visando reduzir ao mínimo o aporte de sedimentos às áreas circunvizinhas às jazidas, deverão ser implantados sistemas de drenagem antes do início da lavra. Desta forma, todos os sistemas de encostas, tais como, taludes das fontes de lavra, das encostas marginais, dos bota-foras e dos cortes de estradas, deverão ser protegidos através do desvio das águas pluviais por meio de canaletas.

T161898.DOC

Por outro lado, toda a área minerada, deverá ser circundada por canaletas, evitando que as águas pluviais provenientes das áreas periféricas venham a atingir as jazidas.

Também, deve ser implementada, a drenagem superficial das bermas e plataformas, bem como a abertura de canais periféricos para evitar que as águas de superfície drenem para o depósito.

Convém ressaltar que os trabalhos de drenagem superficial, das áreas a serem explorados e localizadas dentro da área a ser inundada, se fará necessário somente se a operação ocorrerem durante o período chuvoso, de forma que, o objetivo principal da drenagem superficial nesse caso será o de facilitar os trabalhos de exploração, uma vez que as mesmas ficarão submersas.

7.6 – PLANO DE RECUPERAÇÃO DE ÁREAS DEGRADADAS: JAZIDAS DE EMPRÉSTIMOS, BOTA-FORA E CANTEIRO DE OBRAS

Em termos concretos, as áreas de exploração de material de empréstimos, bem as áreas destinadas ao canteiro de obras e aos bota-foras sofrerão alterações de paisagem natural, com comprometimento da cobertura vegetal, da fertilidade dos solos e da topografia original, além do desmatamento de processos erosivos com conseguinte assoreamento dos cursos d'água, e da geração de poeiras e ruídos provocados pelas máquinas e pelo uso dos explosivos.

Deste modo, faz-se necessário a implementação de projetos de recomposição paisagística das áreas degradadas. No entanto, o cuidado com as áreas potencialmente degradáveis deve ser observadas desde as primeiras etapas da implementação do empreendimento, com a empreiteira incorporando no processo construtivo, medidas tais como: redução dos desmatamentos operacionais ao mínimo necessário, disposição adequada dos resíduos sólidos do canteiro de obras, dotação de infra-estrutura de esgotamento sanitário do canteiro de obras e campanhas de esclarecimentos junto aos trabalhadores sobre a prevenção de doenças de veiculação hídrica, entre outras.

Algumas diretrizes serão apresentadas a seguir e são necessárias à concepção e efetivação das medidas de controle das explorações minerais, e reabilitação das medidas de controle das explorações minerais, e reabilitação das áreas exploradas, das áreas de expurgo e do canteiro de obras.

7.6.1 – Reabilitação das Áreas de Jazidas de Empréstimos.

Os recursos minerais a serem explorados para utilização nas áreas de Barragem Aracoiaba são enquadradas na Classe II do Código de Mineração, sendo composto basicamente por materiais terrosos, granulares e rochosos.

Quando da exploração destes materiais algumas medidas devem ser adotadas:

As atividades desenvolvidas na fase de implantação da lavra, tais como, abertura de vias de acesso, seleção de áreas para deposição de expurgos e decapeamento (remoção da camada de solo vegetal), devem obedecer determinadas normas sob pena de degradar o meio ambiente.

Assim sendo, recomenda-se o aproveitamento das estradas vicinais existentes, sendo construídas apenas as vias de serviços imprescindíveis; a redução dos desmatamentos ao mínimo necessário; a umidificação das vias e a estocagem do solo vegetal retirado. Além disso, vale ressaltar que o percurso traçado para as vias de serviços deve evitar, ao máximo, atravessar áreas de reservas ecológicas.

Durante a operação de decapeamento, a camada de solo fértil deve, logo após o desmatamento, ser empilhada por tratar de esteira e carregada em caminhões para as áreas de bota-foras, onde não haja incidência de luz solar direta, visando assim evitar a germinação das sementes que se encontram em estado de "dormência". Recomenda-se ainda, que a cobertura vegetal da capa de estéril só seja removida quando a máquina que efetua a remoção do capeamento estiver a 5 metros desta. É bom, também, evitar que o material da capa estéril caia nas estradas e áreas de serviços.

T181898.DOC

GEONORTE – Engenharia de Solos e Fundações Ltda.

Rua Jorge Severiano, 900 - Vila União - Fone: (085)272.4777 - Fax: (085) 272.7799 - CEP 60.420-180 – Fortaleza-Ceará
e-mail: geonorte@.sec.secrel.com.br – C.G.C. 07.542.392/0001-60 – C.G.F. 06.013.384-8

000185

Algumas regras relativas ao uso de explosivos, transportes, sinalização, estocagem e tratamento das áreas mineradas, devem ser obedecidas na fase de operação da lavra.

Durante a exploração da pedreira, dada a sua proximidade a pequenos núcleos habitacionais, devem ser atendidas as seguintes exigências:

- Denotações limitadas a horários pré-determinados, os quais devem ser notificados à população, e estabelecimento prévio de um perímetro de segurança;
- A emissão de vibrações no solo e no ar provocadas pelas detonações deve ficar dentro dos valores toleráveis, a serem estabelecidos pelos órgãos competentes;
- O ruído, a fumaça e a poeira geradas pelas detonações devem ser reduzidas ao máximo, através do uso de tecnologias modernas;
- Evitar o ultra lançamento de fragmentos fora do perímetro de segurança da pedreira, adotando-se medidas de segurança na execução das detonações, no planejamento das frentes de lavra e na escolha dos locais para o fogacho, entre outras.

Durante o carregamento e transporte dos materiais de empréstimos e rejeitos, deve-se fazer uma otimização dos caminhos, de modo a reduzir a poluição da região circunvizinha por detritos e poeiras, e adotar o uso de sinalização de trânsito adequada para diminuir os riscos de acidentes.

Visando reduzir ao mínimo o aporte de sedimentos às áreas circunvizinhas às jazidas, deverão ser implantados sistemas de drenagem antes do início da lavra. Desta forma, todos os sistemas de encostas (taludes das frentes de lavra, das encostas marginais, dos bota-foras e dos cortes de estradas) deverão ser protegidos através do desvio das águas pluviais por meio de canaletas.

T161898.DOC

GEONORTE – Engenharia de Solos e Fundações Ltda.

Rua Jorge Severiano, 900 - Vila União - Fone: (085)272.4777 - Fax: (085) 272.7799 - CEP 60.420-180 – Fortaleza-Ceará
e-mail: geonorte@sec.secrel.com.br – C.G.C. 07.542.392/0001-60 – C.G.F. 06.013.384-8

000186

Toda a área minerada, também, deverá ser circundada por canaletas, evitando que as águas pluviais provenientes das áreas periféricas venham a atingir as jazidas.

O avanço das frentes de lavra poderá provocar, em alguns setores das jazidas de materiais terrosos e areal, instabilidades das encostas marginais com riscos de desmoronamentos e desencadeamentos de processos erosivos. Diante disso, é recomendável a reconstituição topográfica dos taludes mais íngremes e o estabelecimento de programas de reflorestamento com espécies vegetais adaptadas à região. O reflorestamento deverá ser executado a medida em que as frentes de lavras forem avançando, para que na época do abandono das jazidas, as áreas já apresentem suas paisagens praticamente recompostas. As jazidas que se situarem dentro da bacia hidráulica do reservatório deverão ser alvo apenas da suavização dos taludes íngremes.

Convém lembrar que, durante a exploração das jazidas são produzidas grandes quantidades de rejeitos sólidos, os quais são dispostos em pilhas desordenadas, geralmente com condições precárias de estabilidade e expostos a processos erosivos, com conseqüente assoreamento dos cursos d'água.

Visando reduzir a degradação imposta ao meio ambiente por esta atividade, deverá ser posto em prática um controle na deposição de rejeitos, levando em conta dois fatores básicos, a sua localização e a formação das pilhas.

Com relação a localização, o rejeito deverá ser depositado próximo a área de lavra, em cotas inferiores à da mineração, reduzindo assim os custos com transportes. Nunca devem ser colocadas pilhas próximas ao limite do "pit", pois haverá uma sobregarca nos taludes finais da cava, podendo ocorrer desmoronamentos e o material rompido atingir a área da lavra. Além disso, há sempre a possibilidade destes materiais serem depositados sobre as áreas mineralizadas que futuramente venham a ser lavradas.

Para formação adequada de depósitos de rejeito deve-se levar em conta o material constituinte do estéril, o terreno de fundação e os métodos construtivos. Na determinação da capacidade das dimensões e do método construtivo deve-se

T161898.DOC

GEONORTE – Engenharia de Solos e Fundações Ltda.Rua Jorge Severiano, 900 - Vila União - Fone: (085)272.4777 - Fax: (085) 272.7799 - CEP 60.420-180 – Fortaleza-Ceará
e-mail: geonorte@.sec.secrel.com.br – C.G.C. 07.542.392/0001-60 – C.G.F. 06.013.384-8

000187

atentar para os riscos de erosão pela água ou eólica, de deslizamento do material estocado, bem como acessos e possível retomada para um eventual aproveitamento.

As pilhas de rejeitos constituídos por materiais não-coesivos (blocos de rocha, cascalhos, e material com granulometria de areia) devem ser formadas por basculamento direto do terreno, sem compactação, e devem apresentar um ângulo de face de 37°, que é o próprio ângulo de repouso do material.

Após o abandono das áreas de lavra, deverão ser iniciados os trabalhos de reconstituição paisagística através da regularização da superfície topográfica, espalhamento do solo vegetal e posterior reflorestamento com vegetação nativa.

Quanto à pedreira, deve-se cercar a área a ser utilizada, especialmente eventuais buracos surgidos após a lavra, a fim de evitar acidentes envolvendo animais ou pessoas.

As cavas das jazidas de materiais terrosos devem ter seus taludes suavizados, sendo, quanto necessário, utilizados materiais dos bota-foras para a reconstituição das superfícies topográficas desde que não contenham material poluente.

O solo vegetal ser depositadas em camadas finas, de modo a evitar a necessidade de futuras importações de solos de outras regiões, utilizando tratores de esteira, caminhões basculantes e pás carregadeiras. Em seguida, o solo deve ser escarificado a uma profundidade média de 90 cm, com afastamento lateral de 1 (um) metro, sendo efetuadas adubações e correções do solo, de acordo com os resultados de análises químicas.

O reflorestamento deve ser efetuado, logo após a recomposição do solo, sendo o plantio executado preferencialmente por hidro-semeadura (aspersão de pasta formada pela mistura de sementes, fibras de madeira, adesivo resinoso, fertilizantes e água) ou pelo plantio de mudas.

T161898.DOC

GEONORTE – Engenharia de Solos e Fundações Ltda.

Rua Jorge Severiano, 900 - Vila União - Fone: (085)272.4777 - Fax: (085) 272.7799 - CEP 60.420-180 – Fortaleza-Ceará
e-mail: geonorte@.sec.secrel.com.br – C.G.C. 07.542.392/0001-60 – C.G.F. 06.013.384-8

000188

As degradações impostas ao meio ambiente pela implantação e operação do canteiro de obras envolvem danos à flora, deterioração pontual dos solos desencadeamento de processos erosivos e de assoreamento dos cursos d'água e redução na recarga dos aquíferos. Em função aos problemas acontecidos por esta atividade, faz-se necessário a adoção das seguintes medidas:

- Reduzir os desmatamentos ao mínimo necessário;
- Na instalação da usina de concreto e da central de britagem, levar em conta a direção dos ventos dominantes, no caso do canteiro de obras se situar próximo a núcleos habitacionais
- Adotar o uso de fossas sépticas como infra-estrutura de esgotamento sanitário, procurando localizá-las distante de cursos d'água;
- Resíduos de concretos e outros materiais devem ser depositados em locais apropriados, sendo submetidos a tratamento adequado;
- Umidificar o trajeto de máquinas e veículos;
- Construir os paióis de armazenamento de explosivos em terrenos firmes, secos, livres de inundações, de mudanças frequentes de temperatura e ventos fortes. Deve ser mantida uma faixa de terreno limpo com largura de 20 metros em torno dos paióis;
- Armazenagem de pólvora, dinamites e estopins em depósitos separados e desprovidos de instalações elétricas.

Após a conclusão das obras, caso as instalações do canteiro de obras não sejam aproveitadas para o monitoramento do reservatório, a área por este ocupada deve ser alvo de reconstituição paisagística, através do reflorestamento com espécie vegetais nativas.

A instalação da flora poderá ser reforçada pela introdução de espécies autóctones pioneiras, como o marmeleiro e a jurema preta e espécies exóticas como a leucena

T181898.DOC

GEONORTE – Engenharia de Solos e Fundações Ltda.

Rua Jorge Severiano, 900 - Vila União - Fone: (085)272.4777 - Fax: (085) 272.7799 - CEP 60.420-180 – Fortaleza-Ceará
e-mail: geonorte@sec.secrel.com.br – C.G.C. 07.542.392/0001-60 – C.G.F. 06.013.384-8

000189

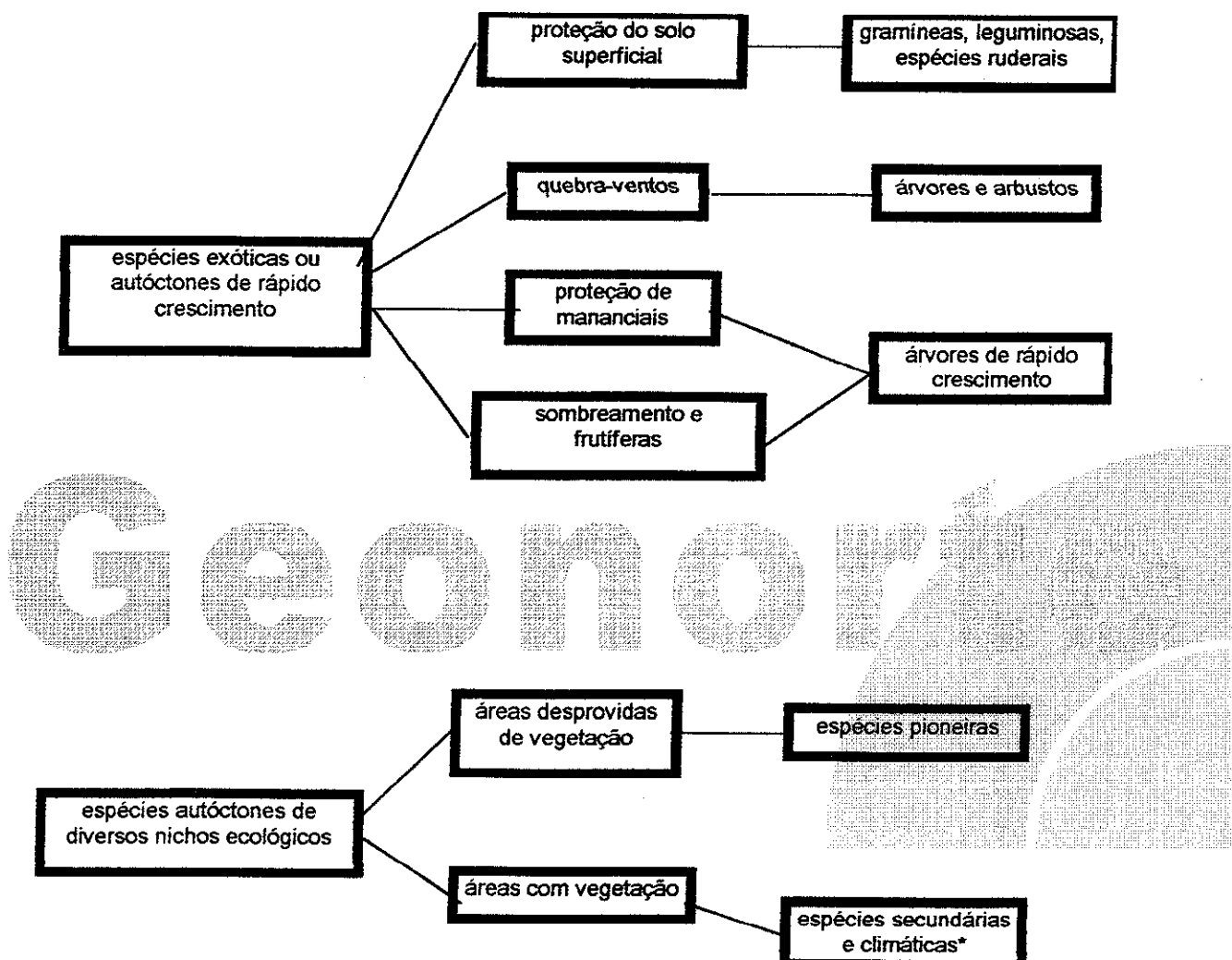
e algaroba. Também, progressivamente, pela colonização de espécies secundárias, tais como o sabiá e pau-branco e espécies climáticas como a aroeira.

Os critérios para seleção de espécies vegetais para reconstituição da flora estão ilustradas na Figura 7.1 que trata das medidas para recuperação mediante o uso da vegetação. Esta recuperação poderá ser praticada através da sementeira direta (em covas ou a lanço), plantio de estruturas vegetativas (como bulbos, rizomas ou estacas) e plantio de mudas (produção em viveiros ou em coletas de campo).

A coleta de sementes para o banco de germoplasma deverá ocorrer antes e durante o desmatamento. As sementes deverão ser acondicionadas em locais isentos de umidade para melhor conservação. Este banco fornecerá as sementes para o plantio de mudas necessárias para o reflorestamento. O local mais adequado para o canteiro de mudas é o mais próximo possível do açude, de preferência aproveitando o próprio canteiros de obras. O tamanho do canteiro depende do número de mudas que se quer. De modo geral em 3 metros quadrados (1m de largura e 3m de comprimento) se obtêm mudas para se plantar 5 hectares. As operações de sementeira devem ser iniciadas no mínimo três meses antes do início do reflorestamento (GALETI, 1973).

No momento do plantio definitivo as mudas deverão apresentar no mínimo 60cm de altura para assegurar sua sobrevivência nos locais degradados.

Figura 7.1 - Esquema das medidas para recuperação mediante o uso da vegetação



7.7 – PLANO DE CONTROLE DA EUTROFIZAÇÃO

A eutrofização consiste na adição em excesso de compostos orgânicos ou inorgânicos, especialmente o nitrogênio e o fósforo, causando um grande crescimento de algas e macrofitas comprometendo a qualidade das águas, como formação de odores desagradáveis, a redução da transparência e o aumento da coloração da água (ABBASI, 1991).

As fontes de nutrientes localizadas no curso d'água formador do açude podem ser pontuais, como o esgoto doméstico, e difusos como fertilizantes lixiviados. A degradação de vegetação na área inundada poderá constituir outra fonte de nutrientes nos primeiros anos de aproveitamento do açude.

Os primeiros sintomas de eutrofização são:

- desenvolvimento excessivo de macrófitas, como aguapé e alface d'água, nas regiões periféricas do açude e o crescimento exagerado de fitoplâncton no fundo (lodo);
- diminuição da transparência e alteração na cor da água, devido o aumento de sólidos em suspensão e ao crescimento de algas;
- redução do teor de oxigênio;
- aumento da evaporação devido o aumento da área superficial;

A fim de evitar a eutrofização do futuro açude deverão observadas as medidas de controle que se seguem.

- Remoção da matéria orgânica acumulada na bacia hidráulica oriunda de restos de vegetação e esterqueiras de criações animais;
- Remoção de fossas e entulhos;
- Proibição de lançamentos de efluentes;

- Como o uso principal do açude será o abastecimento, recomenda-se o monitoramento da qualidade das águas através dos parâmetros de turbidez, pH, dureza, alcalinidade, demanda bioquímica de oxigênio, oxigênio dissolvido, nutrientes e análise bacteriológica.
- Controle do uso de agrotóxicos e de adubos nas áreas próximas que possam ser lixiviados para o açude;
- Controle de ocorrência de macrofitas;
- Controle de banho e dessedentação de animais;
- Controle das atividades no canteiro de obra no que diz respeito a disposição dos resíduos sólidos e efluentes finais.



Geonorte

8 – PROGRAMAS AMBIENTAIS

T161898.DOC

GEONORTE – Engenharia de Solos e Fundações Ltda.

Rua Jorge Severiano, 900 - Vila União - Fone: (085)272.4777 - Fax: (085) 272.7799 - CEP 60.420-180 – Fortaleza-Ceará
e-mail: geonorte@.sec.secrel.com.br – C.G.C. 07.542.392/0001-60 – C.G.F. 06.013.384-8

000194

8 – PROGRAMAS AMBIENTAIS

Caberá a Secretaria dos Recursos Hídricos por em prática a aplicação destes programas a fim de garantir um maior aproveitamento do empreendimento. A execução destes programas aqui apresentados será de responsabilidade da SRH, assim como o recrutamento e treinamento de pessoal para viabilizá-los. O órgão ambiental no caso a SEMACE deverá realizar uma supervisão a fim de serem implantados as medidas mitigadoras e os planos ambientais, bem como orientar e auxiliar no que for possível para o bom desempenho dos trabalhos.

Alguns destes Programas serão implantados mesmo antes do início da construção do empreendimento, enquanto outros, serão implantados após a obra ser concluída.

8.1 – PROGRAMA DE MONITORAMENTO DOS RECURSOS HÍDRICOS

A multiplicidade de usos da água, com interesses, muitas vezes, conflitantes, pode conduzir a problemas, tanto em termos de quantidade como de qualidade. Esses conflitos de usos acentuam-se, principalmente, quando são intensificados os processos de industrialização, de urbanização e de agricultura.

Caberá ao órgão de gerenciamento do futuro açude no curso a Companhia de Gestão dos Recursos Hídricos-COGERH, zelar pela qualidade do seu ecossistema. As possíveis alterações que por ventura venham acontecer nos meios físicos, biótico e antrópico devem ser monitoradas pela COGERH.

Quando do monitoramento do meio físico alguns dados são de extrema importância:

- Dados climatológicos da área do açude (pluviometria, temperatura, vento, evaporação, umidade relativa do ar, evaporação do tanque classe A);
- Dados fluviométricos;
- Níveis de água do açude;
- Mapa atualizado do uso e ocupação do solo;

T181898.DOC

GEONORTE – Engenharia de Solos e Fundações Ltda.

Rua Jorge Severiano, 900 - Vila União - Fone: (085)272.4777 - Fax: (085) 272.7799 - CEP 60.420-180 – Fortaleza-Ceará
e-mail: geonorte@.sec.secrel.com.br – C.G.C. 07.542.392/0001-60 – C.G.F. 06.013.384-8

000195

- Vazões derivadas do açude;
- Vazões derivadas em trecho do rio;
- Mapa atualizado de risco de erosão;
- Mapa atualizado de áreas com processo de desertificação;
- Mapa atualizado sobre salinização;
- Dados atualizados da qualidade das águas dos açudes e trechos de rios;
- Dados atualizados dos resíduos sólidos urbanos e industriais (quantidade, tipo de coleta e disposição);

Quando do monitoramento do meio biótico, os seguintes dados serão básicos:

- Dados atualizados da fauna (dando ênfase a eventuais animais em extinção);
- Mapa atualizado de vegetação (incluindo localização, e extensão de desmatamentos) e reflorestamento;
- Possuir dados atualizados sobre os rebanhos (tipo, quantidade e localização);
- Possuir um inventário de peixes no reservatório e em trechos do rio.

Monitorar o meio antrópico significa ter disponível para consulta imediata dados tais como:

- Manter os dados atualizados das populações (cidades, distritos, zona rural);
- Possui um cadastro atualizado dos usuários de água;
- Dados atualizados da produção agrícola;
- Manter os dados atualizados sobre as condições de renda, moradia, educação e emprego dos habitantes da bacia;

- Dados atualizados sobre disponibilidade de meios relativos a educação, saúde, transporte e habitação;
- Manter atualizado os dados das indústrias e do comércio;
- A necessidade, cada vez maior, de se obter a água na quantidade e na qualidade desejada para os seus diversos usos, induz a que seja preciso planejar-se e coordenar-se a utilização da mesma. Surge assim, o monitoramento dos recursos hídricos, como um meio de assegurar a utilização múltipla e integrada da água.

A seguir especificar-se-á os procedimentos para o monitoramento de alguns usos:

8.1.1 – Abastecimento Humano e Dessedentação de animais

O abastecimento humano é um dos usos mais nobre da água, pois dele depende a nossa sobrevivência.

Convém ressaltar que o consumo cresce com o nível de vida e com o tamanho do núcleo urbano. Quanto maior o tamanho, maiores são as demandas industriais e comerciais. Outros fatores sociais, econômicos, climáticos e técnicos poderão influir nesses consumos específicos.

Caberá ao órgão gerenciador do açude as seguintes atribuições:

- Atualização do cadastro relativo a infra-estrutura de abastecimento d'água existente na bacia, por município, com especificação dos tipos de tratamento praticados;
- Estabelecimento de um processo de fiscalização e controle da qualidade da água. Este processo deverá ser implementado a partir de ampla discussão junto à comunidade;
- Deverá ser realizadas análises da água, por município, no ponto de captação da água bruta e no ponto de distribuição da água à população;

- Deverá ser realizada análises da água, por município, com especificação dos tipos de tratamento praticados;
- Controle e compatibilização dos lançamentos de esgoto doméstico dos municípios à classificação dos cursos d'água da bacia hidrográfica.

8.1.2 – Irrigação

A irrigação artificial de culturas agrícolas é aplicada para suprir deficiências pluviais, proporcionando teor de umidade do solo suficiente para o crescimento das plantas.

É o uso da água de maior consumo, face às perdas por evapotranspiração, o que recomenda particular cuidado para a sua estimativa.

- Atualizar o cadastro dos usuários dos perímetros irrigados existentes na bacia;
- Monitoramento da qualidade da água a ser utilizada na irrigação de hortaliças, vegetais e frutos ingeridos crus, ou de alimentos que se desenvolvem rentes ao solo;
- Enquadramento da qualidade das águas dos perímetros irrigados ao padrão de qualidade da água (ou classificação) do curso d'água receptor correspondente, através do estabelecimento de um processo de fiscalização e controle da qualidade das águas. A fiscalização deverá ser feita com ampla discussão e participação da comunidade.
- Deverá ser mantido um monitoramento da água dos mananciais a jusante dos campos irrigados (controle de poluição por agrotóxicos).

8.1.3 – Consumo Industrial

Nas indústrias, a água pode ser utilizada como matéria-prima ou em processos de resfriamento, lavagem, caldeiras, produção de vapor e outros. Para cada tipo de uso industrial, variam as exigências com relação à qualidade da água.

Alguns procedimentos deverão ser levados em conta, quando do monitoramento e controle do consumo pelo órgão gerenciador do açude ou da bacia.

- Cadastramento das indústrias existentes na bacia hidrográfica;
- Classificação das indústrias segundo o tipo de uso que fazem da água;
- Monitoramento da adequação da qualidade da água utilizada no processo industrial quanto ao tipo de uso a ela atribuído, de acordo com a Resolução 20/86 do CONAMA;
- Estabelecimento de um processo de fiscalização e controle da qualidade da água. E que exerce ser implementado a partir de ampla discussão junto à comunidade.

8.1.4 – Recreação

A água é um dos elementos mais importantes na promoção da qualidade de vida, particularmente através de atividades recreativas, esportes náuticos, navegação e pesca recreativa e, simplesmente, lazer contemplativo.

O requisito fundamental dessas atividades é a qualidade de água, assegurada pela proteção aos corpos de água e combate às fontes poluidoras.

Este uso pode se dar com o contato direto ou primário ou com contato indireto ou secundário. Os procedimentos a serem levados em conta pelo órgão gerenciador do açude são:

- Monitoramento da qualidade da água e sua adequação para o uso com recreação;
- Levantamento dos cursos d'água ou reservatórios passíveis de serem utilizados com fins de recreação, na bacia hidrográfica;
- Instalação de placas sinalizadoras deste tipo de uso, alertando para riscos e perigos naturais do lugar;

- Monitoramento (com uma periodicidade menor de coleta de amostras em relação ao monitoramento da qualidade da água) da qualidade dos peixes e outros componentes da cadeia alimentar, sujeitos a estarem contaminando o homem através da bio-acumulação de poluentes;
- Implementação de um processo de fiscalização e controle a partir de ampla discussão junto á comunidade.

8.2 – PROGRAMA DE CONTROLE DA DRENAGEM E EROSÃO.

O monitoramento dos processos de erosão e assoreamento, bem como da sistemática de drenagem da área de influência direta do empreendimento deverá ser realizado desde o início das atividades de execução do projeto, pois deverão ser impedidas atividades que por ventura venham a desmatar as nascentes dos riachos e vertentes que atuam como divisoras da bacia hidráulica.

A drenagem da área de influência direta do empreendimento corresponde a uma superfície praticamente sem mata ciliar/galeria. Isto implica em um potencial elevado de sedimento em transporte durante as chuvas mais intensas. A drenagem regional também evidencia um conjunto de pequenos riachos onde as matas dos depósitos fluviais e diques laterais foram praticamente retiradas e substituídas por plantio de culturas de subsistência. Portanto, uma das principais medidas de prevenção de manutenção de uma drenagem regular e erosão natural das encostas, trata-se da conservação e indução de vegetação de caatinga.

As atividades previstas para a estabilidade de encostas durante a fase de enchimento do açude, deverão ser preventivas, evitando o desmatamento de processos erosivos na primeira fase de operação do reservatório.

Com o propósito de evitar que se eleve o volume de material granular para o interior dos canais e conseqüentemente transportados para a bacia hidráulica (formando um depósito de delta no limite de montante da bacia), deverão ser mantidas áreas de preservação em encostas de montante livres de desmatamento. Este procedimento, associados com o resertório a ser originado (níveis mais

T161898.DOC

GEONORTE – Engenharia de Solos e Fundações Ltda.

Rua Jorge Severiano, 900 - Vila União - Fone: (085)272.4777 - Fax: (085) 272.7799 - CEP 60.420-180 – Fortaleza-Ceará
e-mail: geonorte@.sec.secrel.com.br – C.G.C. 07.542.392/0001-60 – C.G.F. 06.013.384-8

000200

elevados de umidade relativa do solo nas áreas de vazante), favorecerá a manutenção da estabilidade das encostas e minimizará o acesso de material inconsolidado em direção à bacia hidráulica.

Na área de influência direta do empreendimento, onde são encontrados solos rasos e praticamente, compostas por fragmentos de rocha, torna-se necessário o emprego de técnicas de manejo para a melhoria das condições nutritivas do solo. As técnicas de manejo empregadas devem visar principalmente a melhoria da cobertura vegetal das áreas definidas como de preservação, facilitando a retenção do solo pela biomassa mais densa e, desta forma, minimizando a erosão das encostas.

8.3 – PLANO DE PEIXAMENTO

O reservatório será utilizado para vários fins, sendo os principais o abastecimento humano e a irrigação. As atividades consideradas secundárias serão o abastecimento animal, a plantação de sítio, outros usos domésticos (lavagem de roupa, asseio, lazer) e a pesca.

Em açudes para abastecimento a piscicultura desenvolvida deve caracterizar-se por apresentar uma população de peixes equilibrada com as fontes naturais de alimentos, sendo a quantidade de plâncton proporcional a concentração de sais minerais. Desta forma a piscicultura a ser desenvolvida será extensiva.

A produção de peixes para piscicultura extensiva depende principalmente dos seguintes fatores: da produtividade natural da água que está relacionada com o nível de nutrientes da água, do solo e do oxigênio dissolvido, e da densidade de povoamento e escolha das espécies adequadas (MOLLE & CADIER, 1992).

Indicação das Espécies mais Convenientes

Segundo vários autores (BRANCO & ROCHA, 1977; DOURADO, 1988; MOLLE & CADIER, 1992) a escolha das espécies para povoamento deverá atender critérios ecológicos e econômicos, tais como:

- adaptação ao clima da região
- diferentes posições na cadeia trófica
- satisfatórias taxas de reprodução
- facilidade de manejo e resistência ao transporte
- palatabilidade do pescado

As diversas espécies de peixes alimentam-se de maneiras diferentes variando também com a idade. Algumas espécies se alimentam do fitoplâncton no início da cadeia alimentar ou de plantas aquáticas, constituindo as espécies herbívoras e outras são carnívoras, predadoras da fauna aquática nutritiva, planctônica, bentônica ou ocasional. Uma última categoria refere-se as espécies onívoras que podem se alimentar tanto de plantas como de animais (ver tabela 8.1).

Com base na literatura (DOURADO, 1980; 1988; FONTENELE, 1983; MOLLE & CADIER, 1992) as principais espécies passíveis de serem introduzidas nos açudes nordestinos, adaptadas à região e ao cultivo extensivo, com melhor aproveitamento dos recursos nutritivos do meio e maior rendimento por área, são:

Cará (*Geophagus brasiliensis*) - espécie nativa, de hábito onívoro e facilmente encontrada nos rios da região.

Carpa - comum (*Cyprinus carpio*) - de origem chinesa, hábito onívoro, apresenta um crescimento rápido, excelente para peixamento, muito bem adaptada para o Brasil.

Curimatã - comum (*Prochilodus cearensis*) - espécie nativa que utiliza, de forma direta, o fitoplâncton, apresentando um rendimento 6 vezes superior as espécies carnívoras, muito bem adaptada à piscicultura.

Pescada do Piauí (*Plagioscion squamosissimus*) - espécie carnívora, alimenta-se principalmente de camarão, peixes e insetos, de alto valor comercial.

Pirapitinga (*Colossoma brachypomum*) - da família do tambaqui e de características semelhantes, é um agente despoluidor por filtrar a água.

Tambaqui (*Colossoma macropomum*) - de origem amazônica, de difícil reprodução porém de maior interesse na piscicultura por apresentar uma dieta alimentar diversificada, utilizando zooplâncton, frutas e moluscos, com rápido crescimento, de fácil manuseio e com ótima aceitação no mercado.

Tilápia do Nilo (*Oreochromis niloticus*) - espécie onívora, comumente se alimenta de algas bentônicas e do plâncton de superfície, de rápido crescimento tendendo a proliferação.

Tucunaré comum (*Cichla ocellaris*) - carnívoro voraz de menor rendimento, mas excelente para a pesca esportiva e para o combate biológico, evitando o surgimento de superpopulações de espécies prolíficas. Contudo o seu uso em peixamento têm causado polêmicas, segundo informação verbal da Profa. Odete Rocha (USP/S. Carlos), esta espécie muito usada nos reservatórios do Sul do país, vem causando a diminuição de cerca de 2/3 da diversidade das espécies nativas dessa região. Dessa forma, o seu uso no peixamento deve ser feito com muitas restrições.

A introdução do camarão-canela (*Macrobrachium amazonicum*), espécie não migratória, têm favorecido grandemente o rendimento da pesca, pois garante estoque de alimento para as espécies carnívoras, serve de isca e apresenta alta produção.

Recomenda-se a construção de certas obras de engenharia (escada de peixes, canais) que propiciem a piracema de peixes como a curimatã-comum e o tambaqui.

As diretrizes para a execução das operações de peixamento, transporte de peixes e/ou outros animais aquáticos para açudes encontram-se preconizadas nas Normas Técnicas para Operação de Peixamento (DNOCS, 1990).

Etapas do Programa de Povoamento

Primeiramente haverá a formação de estoque de matrizes e reprodutores. As espécies que irão ser introduzidas inicialmente são a curimatã-comum, tilápia do Nilo, pescada do Piauí e o camarão-canela. Os alevinos deverão ser maiores ou iguais a 5cm. A colocação destas espécies para a formação do população inicial deverá ser feita logo após o enchimento do açude. Esta etapa deverá ser executada no período de dois anos.

Numa fase posterior deverá ser feito o povoamento complementar de espécies importantes economicamente como o tambaqui e a pirapitinga (no início do terceiro ano do enchimento do açude). Também nesta fase deverá ser feita uma análise dos componentes da ictiofauna para correção, de qualquer redução acentuada de alguma espécie.

Caberá a Secretaria de Recursos Hídricos a implantação e administração dos recursos pesqueiros, assim como orientar e fiscalizar quanto as leis e normas pertinentes à regulamentação da pesca em águas interiores.

QUADRO 8.2 – CRONOGRAMA DAS FASES DE POVOAMENTO DO AÇUDE

FASES	PERÍODO	DURAÇÃO
Formação de matrizes e reprodutores	Logo após o enchimento	Dois anos
Povoamento complementar	No início do terceiro ano do açude	-
Correção da população da ictiofauna	Durante o povoamento complementar	-

8.4 – PROGRAMA DE EDUCAÇÃO AMBIENTAL.

A educação ambiental consta na Constituição como incubência do poder público, juntamente com a promoção da conscientização social para a defesa do meio ambiente. Leis Federais, decretos, constituições estaduais, leis municipais, normas

e portarias abrigam dispositivos que determinam, em escalas variadas, a obrigatoriedade de educação ambiental. A efetividade de tais dispositivos esbarra, porém, nos problemas estruturais e carência da educação formal no país.

Este programa propõe a organização de um fluxo contínuo de informações entre o empreendedor e a população afetada, antes, durante e depois da obra, objetivando: transmitir um conhecimento correto dos impactos e soluções propostas; instituir as práticas de participação e negociação com os diferentes segmentos sociais envolvidos e motivar a sociedade para o desenvolvimento de atitudes que levam à conservação do meio ambiente.

Tendo em vista as características do empreendimento, a implantação de um programa de educação ambiental, tanto a nível da população da área de influência do projeto, como a nível dos trabalhadores da fase de construção/montagem e da fase de operação, torna-se indispensável e de importância relevante.

Quanto ao plano direcionado aos trabalhadores, do canteiro de obras, da construção/montagem e da etapa de operação do empreendimento, deverá ser executado, visto que, o número de operários, envolvidos direta e indiretamente, será significativo, e certamente eles necessitarão de orientações e informações, tanto no que diz respeito ao meio ora em modificação, como cuidados preventivos de acidentes.

Para melhores resultados, a coordenação e a execução dos trabalhos em educação ambiental, deverão ficar a cargo de profissionais que atuem na área ambiental, para assim atingir os objetivos desejados neste projeto. A execução deste programa ficará sujeita a fiscalização dos órgãos competentes.

8.4.1 – Plano de Educação Ambiental Direcionado à População Local

Entre os principais fatores de origem humana que ocorrem e/ou são passíveis de ocorrer na área estão: desmatamento da vegetação marginal dos cursos de água para cultivos agrícolas e pastagem; desencadeamento de processos erosivos e de carreamento de sedimentos com conseqüente

assoreamento; diminuição da capacidade dos mananciais e aporte de poluentes, causando o surgimento de turbidez e trazendo prejuízos ao pleno desenvolvimento do ecossistema; acondicionamento impróprio do lixo doméstico com risco de poluição dos recursos hídricos subterrâneos e superficiais, além do uso de agrotóxicos e fertilizantes na atividade agrícola.

Com tais parâmetros, é necessário que se formule um projeto de educação ambiental dirigido aos proprietários, moradores e população da região, potenciais usuários do reservatório. Este plano consiste na atuação junto a comunidade, visando, através da transmissão de determinadas práticas e informações, educá-la em suas relações com o meio ambiente. Um plano de educação ambiental dirigidos à população deve focar os seguintes pontos:

1. Conscientizar a população sobre a importância do empreendimento.

- Informar sobre a escolha da localização, os benefícios a serem gerados com o empreendimento, as adversidades para o ambiente e área de entorno e as prováveis alterações sociais e econômicas esperadas com a construção do Açude.
- A conscientização deve ser feita através de palestras educativas, de linguagem e de fácil assimilação, devendo fazer parte da palestra, equipamentos audio-visual, no intuito de estimular o interesse da população envolvida.
- Distribuição de cartilhas educativas, transmitindo conhecimentos sobre as principais questões ambientais concernentes à área, procurando incutir nos mesmo, noções relativas à importância ecológica do ecossistema e da reconstituição e preservação da mata ciliar do reservatório, de modo que a faixa de proteção a ser estabelecida possa contribuir para a construção de um patrimônio paisagístico do município e do estado, permitindo que eles atuem eficientemente no processo de manutenção e até mesmo recuperação do equilíbrio ambiental da área.

- As palestras devem ser ministradas em locais públicos, por uma equipe multidisciplinar e em número de pelo menos duas palestras, em dias diferentes.
 - A importância destas palestras é tranquilizar a população, dando-lhes informações sobre os objetivos de sua instalação e sua exclusividade às necessidades do Município.
2. Implantar sistema de coleta de lixo em todo o percurso da Cidade de Aracoiaba até o local do açude.
 3. Recolher animais das vias de acesso do empreendimento.
 - Incentivar os moradores a prender animais domésticos como bovinos, ovinos, suínos e aves, evitando que estes transitem nas vias de acesso do projeto e nas próprias instalações do Açude.

8.4.2 – Plano de Educação Ambiental Direcionado aos Trabalhadores na Fase de Construção/Montagem e Canteiro de Obras

1. Acesso a água potável e copos com condições de higiene;
2. Refeitório em local adequado e sempre em condições de higiene.
3. Disponibilidade de farmácia com medicamentos de primeiros socorros sempre em estoque suficiente.
4. Construção de sanitários, com fossa séptica, escoamento de água de banho e demais equipamentos indispensáveis para a higiene pessoal. É propício aproveitar os banheiros para a instalação de cartazes e placas educativas com noções de higiene, saúde e educação ambiental.
5. Reprodução e distribuição de cartilhas, sobre segurança de trabalho, que poderão ser aquelas originárias do próprio empreendedor ou ainda outras das construtoras contratadas.

6. Palestras e cursos, usando as mesmas cartilhas como ilustração, em que deverão ser esclarecidos os itens não assimilados e empregada uma linguagem simples e acessível a todos, com número nunca inferior a 10 trabalhadores. Caso haja disponibilidade, serão utilizados vídeos informativos e educacionais, e as palestras serão acompanhadas de um pequeno debate, em que se avaliará o nível de entendimento dos participantes.
7. O descarregamento de materiais de construção só poderá ser realizado, quando a pessoa responsável assim autorizar. Nos locais de descarregamento deverá haver placas informativas sobre os cuidados básicos referentes a esta operação.
8. Os visitantes que irão percorrer o canteiro de obras, deverão ser guiados por funcionário autorizado para tal finalidade, e usar os utensílios de segurança, como: capacetes e botas.

Plano de Educação Ambiental Direcionado aos Trabalhadores da Fase de Operação do Empreendimento.

1. Vídeos educativos de normas complementares, a serem obedecidas no interior do empreendimento, exibidos em local fixo e horários pré-determinados.
2. Depósitos de lixo distintos, para lixo recicláveis e outro para não recicláveis.
3. Palestras sobre o meio ambiente, mostrando que nas propostas do empreendimento, esta questão está presente.
4. Capacitar o pessoal que estará direta e indiretamente ligado ao cuidado do sistema de capacitação (bombas e outros equipamentos, além de se educarem ecologicamente, também tenham respostas para eventuais perguntas sobre o posicionamento a nível ambiental do empreendimento.
5. Placas de orientação, de informações, proibições, perigos, e tudo que esta forma de comunicação puder ajudar aos moradores a melhor se portarem no local do Açude, e contribuir na preservação ambiental e manutenção da qualidade das águas. Placas colocadas em pontos pré-fixados, de coloração padronizada e sugestiva ou com a mesma cor do logotipo do Município.

Geonorte 

9 – PLANOS E PROJETOS CO-LOCALIZADOS

T161898.DOC

GEONORTE – Engenharia de Solos e Fundações Ltda.

Rua Jorge Severiano, 900 - Vila União - Fone: (085)272.4777 - Fax: (085) 272.7799 - CEP 60.420-180 – Fortaleza-Ceará
e-mail: geonorte@.sec.secel.com.br – C.G.C. 07.542.392/0001-60 – C.G.F. 06.013.384-8

000209

9 – PLANOS E PROJETOS CO-LOCALIZADOS

O Açude Aracoiaba integra o programa estadual denominado Projeto de Desenvolvimento Urbano do Estado do Ceará - PROURB/CE.

O PROURB - CE é um instrumento governamental desenvolvido conjuntamente pelas Secretarias dos Recursos Hídricos e Secretaria do Desenvolvimento Urbano, voltado para a implantação de programas de política urbana e de recursos hídricos, tendo como objetivo maior o desenvolvimento auto-sustentado.

O PROURB-CE compõe-se de dois segmentos básicos:

(1) Ações no setor urbano, com o reassentamento de populações de áreas de risco, de baixa renda, em municípios selecionados.

(2) Ações no setor hídrico, com a implantação de açudes e adutoras associados, para o abastecimento da população na zona rural.

Este programa pretende estruturar um conjunto de cidades de médio e pequeno portes, com potencial de atrair indústrias, impulsionar agricultura irrigada e incrementar o turismo. Para tanto, desenvolve ações fundamentais para a regularização da oferta de água em centros urbanos de médio porte, garantindo a disponibilidade para o abastecimento humano e desenvolvimento de áreas produtivas. Atuando em grande parte nos chamados "vazios hídricos", onde nem sequer existe infra-estrutura, o PROURB proporcionará meios para que a água seja usada de forma racional e justa pelo conjunto da sociedade.

A construção da Barragem Aracoiaba não resultará em conflitos com outros programas de governo. Ao contrário, é uma obra importante para a implementação do PROGERIRH - Programa de Gerenciamento e Integração dos Recursos Hídricos do Estado do Ceará.

O PROGERIRH pretende otimizar o rendimento de todo o sistema de açudagem existente no Estado do Ceará e contribuir substancialmente para o aumento da

T161898.DOC

GEONORTE – Engenharia de Solos e Fundações Ltda.

Rua Jorge Severiano, 900 - Vila União - Fone: (085)272.4777 - Fax: (085) 272.7799 - CEP 60.420-180 - Fortaleza-Ceará
e-mail: geonorte@sec.secrel.com.br - C.G.C. 07.542.392/0001-60 - C.G.F. 06.013.384-8


000210

capacidade de acumulação hídrica. Através da criação dos eixos de transferência de água e uma maior movimentação de vazões, este Programa busca alcançar a melhor repartição espacial dos recursos hídricos do Estado, garantindo a demanda em todas as suas formas de uso.

A construção das adutoras possibilitará a ampliação dos sistemas de abastecimento de água Aracoiaba e Baturité, integrando o Programa de Saneamento do Estado, desenvolvido pela CAGECE - Companhia de Água e Esgoto do Ceará.

As atividades de irrigação que serão desenvolvidas com a utilização de água captada no Açude Aracoiaba deverão integrar-se aos programas da Secretaria Estadual de Desenvolvimento Rural.

O programa de peixamento do açude será executado pelo Setor de Piscicultura do Departamento Nacional de Obras Contra as Secas (DNOCS), por solicitação da Secretaria dos Recursos Hídricos (SRH).



10 – LEGISLAÇÃO AMBIENTAL

T161898.DOC

GEONORTE – Engenharia de Solos e Fundações Ltda.

Rua Jorge Severiano, 900 - Vila União - Fone: (085)272.4777 - Fax: (085) 272.7799 - CEP 60.420-180 – Fortaleza-Ceará
e-mail: geonorte@sec.secrel.com.br – C.G.C. 07.542.392/0001-60 – C.G.F. 06.013.384-8

090212

10 – LEGISLAÇÃO AMBIENTAL

10.1 – CONSIDERAÇÕES GERAIS

A legislação ambiental desenvolveu-se lentamente até a promulgação da Constituição Federal de 1988. A Carta Magna anterior, embora assegurasse direitos e garantias à vida e à saúde, à proteção dos monumentos e paisagens naturais, entre outros, foi insuficiente para conter os abusos e os crimes contra a natureza.

Os movimentos ambientalistas da última década colocaram a proteção ambiental no centro das discussões econômicas, políticas e sociais do mundo moderno.

Entretanto, as Leis ambientais não têm a sua divulgação compatível com este ambientalismo e, por este motivo, são do desconhecimento quase geral.

A construção de barragens e, subsequente formação de reservatórios, não pode ser executada sem a elaboração de um Estudo de Impacto Ambiental - EIA, conforme a Resolução N° 001/86 do CONAMA, órgão este instituído pela Política Nacional do Meio Ambiente em 1981. O EIA deve considerar tanto os efeitos adversos quanto os benéficos provenientes da implantação de empreendimentos de grande porte, públicos ou privados, nos meios físico, biológico ou social, e deverá ser acompanhado de um relatório simplificado desses estudos, o Relatório de Impacto Ambiental - RIMA.

A seguir, será apresentado uma seqüência de Leis, decretos e resoluções, que deverão ser utilizadas para os procedimentos legais e orientação de todos os envolvidos com o projeto de construção do Açude Aracoíaba.

10.2 – LEGISLAÇÃO FEDERAL**CONSTITUIÇÃO FEDERAL DE 1988****CAPÍTULO II****DA UNIÃO**

Art. 23. É de competência comum da União do Estados, do Distrito Federal e dos Municípios:

I - zelar pela guarda da Constituição, das leis e das instituições democráticas e conservar o patrimônio público;

II - cuidar da saúde e assistência pública, da proteção e garantia das pessoas portadoras de deficiência;

III - proteger os documentos, as obras e outros bens de valor histórico, artístico, e cultural, os monumentos, as paisagem naturais notáveis e os sítios arqueológicos;

IV - impedir a evasão, a destruição e a descaracterização de obras de arte e de outros bens de valor histórico, artístico e cultural;

V - proporcionar os meios de acesso à cultura, a educação e à ciência;

VI - proteger o meio ambiente e combater a poluição em qualquer de suas formas;

VII - preservar as florestas, fauna e a flora;

VIII - fomentar a produção agropecuária e organizar o abastecimento alimentar;

IX - promover programas de construção de moradias e a melhoria das condições habitacionais e de saneamento básico;

X - combater as causas da pobreza e os fatores de marginalização social dos setores desfavorecidos;

XI - registrar, acompanhar e fiscalizar as concessões de direitos da pesquisa e exploração de recursos hídricos e minerais em seus territórios;

XII - estabelecer e implantar política de educação para segurança do trânsito.

T161898.DOC

GEONORTE – Engenharia de Solos e Fundações Ltda.

Rua Jorge Severiano, 900 - Vila União - Fone: (085)272.4777 - Fax: (085) 272.7799 - CEP 60.420-180 – Fortaleza-Ceará
e-mail: geonorte@.sec.secrel.com.br – C.G.C. 07.542.392/0001-60 – C.G.F. 06.013.384-8

000214

Parágrafo Único. Lei complementar fixará normas para a cooperação entre a União e os Estados, o Distrito Federal e os Municípios, tendo em vista o equilíbrio do desenvolvimento e do bem-estar em âmbito nacional.

Art. 24. Compete à União, aos Estados e ao Distrito Federal legislar concorrentemente sobre:

I - direito tributário, financeiro, penitenciário, econômico e urbanístico;

II - orçamento;

III - juntas comerciais;

IV - custas de serviços forenses;

V - produção de consumo;

VI - florestas, caça, pesca, conservação da natureza, defesa do solo e dos recursos naturais, proteção do meio ambiente e controle de poluição;

VII - proteção ao patrimônio histórico, cultural, artístico, turístico e paisagístico;

VIII - responsabilidade por dano ao meio ambiente, ao consumidor, a bens e direitos de valor artístico, estético, histórico, turístico e paisagístico;

IX - educação, cultura, e desportos;

X - criação, funcionamento e processo do juizado de pequenas causas;

XI - procedimento em matérias processual;

XII - previdência social, proteção e defesa da saúde;

XIII - assistência jurídica e defensoria pública;

XIV - proteção e integração social das pessoas portadoras de deficiência;

XV - proteção a infância e a juventude;

XVI - organização, garantias, direitos e deveres das polícias civis.

Parágrafo 1º. No âmbito da legislação concorrente, a competência da União limitar-se-á a esclarecer normas gerais.

T161898.DOC

Parágrafo 2º. A competência da União legislar sobre normas gerais exclui a competência suplementar dos Estados.

Parágrafo 3º. Inexistindo lei federal sobre normas gerais, os Estados exercerão a competência legislativa plena, para atender as suas peculiaridades.

Parágrafo 4º. A superveniência da lei federal sobre normas gerais suspende a eficácia da lei estadual, no que for contrário.

CAPÍTULO VI

DO MEIO AMBIENTE

Art. 225. Todos têm direito ao meio ambiente ecologicamente equilibrado, bem de uso comum do povo e essencial à qualidade de vida, impondo-se ao Poder Público e à coletividade o dever de defendê-lo e preservá-lo para as presentes e futuras gerações.

Parágrafo 1º. Para assegurar a efetividade deste direito, incube ao Poder Público:

I - preservar e restaurar os processos ecológicos essenciais e prover o manejo ecológico das espécies e ecossistemas;

II - preservar a diversidade e a integridade do patrimônio genético do país e fiscalizar as entidades dedicadas à pesquisa e manipulação de material genético;

III - definir, todas as unidades da Federação, espaços territoriais e seus componentes a serem especialmente protegidos, sendo a alteração e a supressão permitidas somente através de lei, vedada qualquer utilização que comprometa a integridade dos atributos que justifiquem sua proteção;

IV - exigir, na forma da lei, para instalação de obra ou atividade potencialmente causadora de significativa degradação do meio ambiente, estudo de impacto ambiental, a que se dará publicidade;

V - controlar a produção, a comercialização e o emprego de técnicas, métodos e substâncias que comportem risco para a vida, a qualidade de vida e o meio ambiente;

T161898.DOC

GEONORTE – Engenharia de Solos e Fundações Ltda.

Rua Jorge Severiano, 900 - Vila União - Fone: (085)272.4777 - Fax: (085) 272.7799 - CEP 60.420-180 – Fortaleza-Ceará
e-mail: geonorte@.sec.secrel.com.br – C.G.C. 07.542.392/0001-60 – C.G.F. 06.013.384-8

000216

VI - promover a educação ambiental em todos os níveis de ensino e a conscientização pública para a preservação do meio ambiente;

VII - proteger a fauna e flora, vedadas, na forma da lei, as práticas que coloquem em risco sua função ecológica, provoquem a extinção de espécies ou submetam animais a crueldade.

Parágrafo 2º. Aquele que explorar recursos minerais fica obrigado a recuperar o meio ambiente degradado, de acordo com a solução técnica exigida pelo órgão público competente, na forma da lei.

Parágrafo 3º. As condutas e atividades consideradas lesivas ao ambiente sujeitarão os infratores, pessoas físicas ou jurídicas, a sanções penais e administrativas, independentes da obrigação de reparar os danos causados.

Parágrafo 4º. A Floresta Amazônica brasileira, a Mata Atlântica, a Serra do Mar, o Pantanal Mato-Grossense e a Zona Costeira, são patrimônio nacional, e sua utilização far-se-á, na forma da lei, dentro de condições que assegurem a preservação do meio ambiente, inclusive quanto ao uso dos recursos naturais.

Parágrafo 5º. São indisponíveis as terras devolutas ou arrecadas pelos Estados, por ações discriminatórias, desnecessárias à proteção dos ecossistemas naturais.

Parágrafo 6º. As usinas que operam com reator nuclear deverão ter sua localização definida em lei federal, sem o que não poderão ser instaladas.

RELAÇÃO E DISCRIMINAÇÃO DA LEGISLAÇÃO FEDERAL

LEIS FEDERAIS

Lei nº 4.771, de 15.06.65 - Institui o Código Florestal.

Lei nº 5.197, de 03.01.67 - Dispõe sobre proteção à fauna silvestre e dá outras providências.

Lei nº 4.089, de 13.06.67 - Dispõe sobre erosões.

Lei nº 4.717 de 29.06.68 - Regula a ação popular.

Decreto Lei nº 221, de 28.02.67 - Dispõe sobre proteção e estímulos à pesca.

T161898.DOC

GEONORTE – Engenharia de Solos e Fundações Ltda.

Rua Jorge Severiano, 900 - Vila União - Fone: (085)272.4777 - Fax: (085) 272.7799 - CEP 60.420-180 – Fortaleza-Ceará
e-mail: geonorte@sec.secrel.com.br – C.G.C. 07.542.392/0001-60 – C.G.F. 06.013.384-8

000217

Lei nº 6.225 de 14.06.75 - Dispõe sobre a discriminação, pelo Ministério da Agricultura, sobre as regiões para execução obrigatória de planos de proteção ao solo e de combate à erosão.

Lei nº 6.513, de 20.12.77 - Dispõe sobre a criação de áreas especiais e de locais de interesse turístico e dá outras providências.

Lei nº 6.530, de 15.06.78 - Dispõe sobre impactos sobre a flora, mineração e dá outras providências.

Lei nº 6.766, de 19.12.79 - Dispõe sobre parcelamento do solo urbano e dá outras providências.

Lei nº 6.803, de 02.07.80 - Dispõe sobre diretrizes básicas para zoneamento industrial nas áreas críticas de poluição e dá outras providências.

Lei nº 6.902, de 27.04.81 - Dispõe sobre a criação de estações ecológicas, áreas de proteção ambiental e dá outras providências.

Lei nº 6.938, de 31.08.81 - Dispõe sobre a Política Nacional do Meio Ambiente, seus fins e mecanismos de formulação e aplicação, e dá outras providências.

Lei nº 7.347 de 24.07.85 - Disciplina a Ação Civil Pública de responsabilidade por danos causados ao Meio Ambiente, ao Consumidor, a Bens e Direitos de Valor Artístico, Estético, Histórico, Turístico e Paisagístico, e dá outras providências.

Lei nº 7.661, de 16.05.88 - Institui o Plano Nacional de Gerenciamento Costeiro e dá outras providências.

Lei nº 7.735, de 22.02.89 - Dispõe sobre a extinção da Secretaria do Meio Ambiente - SEMA e da Superintendência do Desenvolvimento da Pesca - SUDEPE, e a criação do Instituto Brasileiro do Meio ambiente e dos Recursos Naturais Renováveis - IBAMA, e da outras providências.

Lei nº 7.754, de 14.04.89 - Estabele medidas para proteção das florestas existentes nas nascentes dos rios e dá outras providências.

Lei nº 7.797, de 10.07.89 - Cria o Fundo Nacional do Meio Ambiente.

T161898.DOC

GEONORTE – Engenharia de Solos e Fundações Ltda.

Rua Jorge Severiano, 900 - Vila União - Fone: (085)272.4777 - Fax: (085) 272.7799 - CEP 60.420-180 – Fortaleza-Ceará
e-mail: geonorte@sec.secrel.com.br – C.G.C. 07.542.392/0001-60 – C.G.F. 06.013.384-8

000218

Lei nº 7.803, de 16.06.89 - Altera redação da Lei nº 4.771, de 15 de setembro de 1965, e revoga as Leis nº 6.535, de 15 de junho de 1978 e 7.511, de julho de 1986.

Lei nº 7.804, de 20.11.89 - Altera Lei nº 6.938, de 31 de agosto de 1981; a

Lei nº 7.886, de 20.11.89 - Regulamenta o artigo 43 do "Ato das Disposições Constitucionais Transitórias" e dá outras providências.

Lei nº 8.028, de 12.04.90 - Altera Lei nº 6.938, 21 de agosto de 1981.

Lei nº 9.433, de 18 de janeiro de 1997 - Institui a Política Nacional de Recursos Hídricos.

DECRETOS FEDERAIS

Decreto nº 24.643, de 10.06.34 - Institui o Código das Águas.

Decreto nº 28.481, de 29.06.61 - Dispõe sobre o lançamento de resíduos tóxicos ou oleosos nas águas interiores ou litorâneas do País, e dá outras providências.

Decreto nº 303, de 28.02.67 - Cria o Conselho Nacional de Poluição Ambiental e dá outras providências.

Decreto nº 75.583, de 09/04/75 - Regulamenta a Lei nº 6.138.

Decreto nº 1.413, de 14.08.75 - Dispõe sobre o controle da poluição do Meio Ambiente provocado por atividades industriais.

Decreto nº 76.389, de 03.10.75 - Regulamenta a Lei nº 6.225, de 14.07.75.

Decreto nº 81.107, de 22.12.77 - Define o elenco de atividades consideradas de alto interesse para o desenvolvimento e a segurança nacional, para efeito do dispositivo nos artigos 1º e 2º do Decreto-Lei nº 1.413, de 14 de agosto de 1975.

Decreto nº 83.540, de 04.06.79 - Regulamenta a aplicação da Convenção Internacional sobre a Responsabilidade Civil em danos causados por poluição por óleos e dá outras providência.

Decreto nº 84.486, de 24.01.80 - Dispõe sobre a erosão, uso e ocupação do solo, poluição do solo.

T161898.DOC

GEONORTE - Engenharia de Solos e Fundações Ltda.

Rua Jorge Severiano, 900 - Vila União - Fone: (085)272.4777 - Fax: (085) 272.7799 - CEP 60.420-180 - Fortaleza-Ceará
e-mail: geonorte@sec.secrel.com.br - C.G.C. 07.542.392/0001-60 - C.G.F. 06.013.384-8

000219

Decreto nº 30.877, de 20.06.81 - Dispõe sobre o lançamento de resíduos tóxicos ou oleosos nas águas interiores ou litorâneas do País e dá outras providências.

Decreto nº 86.176, de 06.06.81 - Regulamenta a Lei nº 6.513, de 20 de dezembro de 1977, que dispõe sobre a criação de Áreas Especiais e de locais de Interesse Turísticos e dá outras providências.

Decreto nº 86.028, de 17.08.81 - Institui em todo Território Nacional a Semana do Meio Ambiente, e dá outras providências.

Decreto nº 88.351, de 01.06.83 - Regulamenta a Lei nº 6.938, de 31 de agosto de 1981 e a Lei nº 6.902, de 27 de abril de 1981, que dispõem, respectivamente, sobre a Política Nacional do Meio Ambiente e sobre a criação de Estações Ecológicas e Áreas de Proteção ambiental, e dá outras providências.

Decreto nº 89.336, de 31.01.84 - Dispõe sobre Reservas Ecológicas e Áreas de Relevante Interesse Ecológico e dá outras providências.

Decreto nº 89.532, de 06.04.84 - Acrescenta incisos ao Art. 37, do Decreto nº 37, do Decreto 88.351, de 10 de junho de 1983, que regulamenta a Política Nacional do Meio Ambiente.

Decreto nº 88.351, de 01 de janeiro de 1985 - Regulamenta a Lei nº 6.938, de 31 de agosto de 1981 e a Lei nº 6.902, de 27 de abril de 1981, que dispõem respectivamente sobre a Política Nacional do Meio Ambiente e sobre a criação de Estações Ecológicas e Áreas de Proteção Ambiental, e dá outras providências.

Decreto nº 92.302, de 10.01.86 - Regulamenta o fundo para Reconstituição de Bens Lesados de que trata a Lei nº 7.347, de 24 de junho de 1985, e dá outras providências.

Decreto nº 95.773, de 12.02.88 - Dispõe sobre a inclusão, no orçamento dos projetos e obras federais, de recursos destinados a prevenir ou corrigir os prejuízos de natureza ambiental, cultural e social decorrentes desses projetos e obras.

Decreto nº 97.628, de 10.04.89 - Regulamenta o artigo 21 da Lei nº 4.771, de 15 de setembro de 1965 - Código Florestal, e dá outras providências.

T161898.DOC

GEONORTE – Engenharia de Solos e Fundações Ltda.

Rua Jorge Severiano, 900 - Vila União - Fone: (085)272.4777 - Fax: (085) 272.7799 - CEP 60.420-180 - Fortaleza-Ceará
e-mail: geonorte@sec.secrel.com.br - C.G.C. 07.542.392/0001-60 - C.G.F. 06.013.384-8

000220

Decreto nº 97.632, de 10.04.89 - Dispõe sobre a regulamentação do Art. 2, inciso VIII da Lei nº 6.938, de 31 de agosto de 1981, e dá outras providências.

Decreto nº 97.633, de 10.04.89 - Dispõe sobre o Conselho Nacional de Proteção à Fauna - CNPF e dá outras providências.

Decreto nº 97.635, 10.04.89 - Regula o Art. 27 do Código Florestal e dispõe sobre prevenção e combate a incêndio, e dá outra providências.

Decreto nº 97.946, de 11.06.89, - Dispõe sobre a estrutura básica do Instituto Brasileiro do Meio Ambiente e dos Recursos Naturais e Renováveis - IBAMA e dá outras providências.

Decreto nº 99.193, de 27.03.90 - Dispõe sobre as atividades relacionadas ao Zoneamento Ecológico-econômico, e dá outras providências.

Decreto nº 99.274, de 06.06.90 - Regulamenta a Lei nº 6.902, de 27 de abril de 1981 e Lei nº 6.938, de 31 de agosto de 1981, que dispõe, respectivamente, sobre a criação de Estações Ecológicas e Áreas de Proteção Ambiental, e sobre a Política Nacional do Meio Ambiente, seus fins e mecanismos de formulação e aplicação e dá outras providências.

RESOLUÇÕES

Resolução / CONAMA nº 004, de 18.08.85 - Estabelece definições sobre Reservas Ecológicas.

Resolução / CONAMA nº 001, de 23.01.86 - Estabelece as definições, as responsabilidades, os critérios básicos e as diretrizes gerais para uso e implementação da Avaliação de Impacto Ambiental como um dos instrumentos da Política Nacional do Meio Ambiente.

Resolução / CONAMA nº 006, de 24.01.86 - Aprovados modelos de publicação em periódicos de licenciamento em quaisquer de suas modalidades, sua renovação e a respectiva concessão a aprova modelos para publicação de licenças.

Resolução / CONAMA nº 11, de 18.03.86 - Altera e acrescenta incisos na Resolução 001/86 que institui o RIMA.

T161898.DOC

GEONORTE – Engenharia de Solos e Fundações Ltda.

Rua Jorge Severiano, 900 - Vila União - Fone: (085)272.4777 - Fax: (085) 272.7799 - CEP 60.420-180 - Fortaleza-Ceará
e-mail: geonorte@sec.secrel.com.br - C.G.C. 07.542.392/0001-60 - C.G.F. 06.013.384-8

000221

Resolução / CONAMA nº 20, de 18.06.86 – Classifica de águas doces, salobras e salinas.

Resolução / CONAMA nº 026, de 13.12.86 - Cria as Câmaras Técnicas de Recursos Hídricos, Poluição Industrial, Mineração, Fauna e Flora e Agrotóxicos.

Resolução / CONAMA nº 009, de 03.12.87 - Estabelece normas para realização de audiência pública para informação sobre o projeto e seus impactos ambientais e discussão do RIMA.

Resolução / CONAMA nº 010, de 03.12.87 - Dispõe sobre implantação de Estações Ecológicas pela entidade ou empresa responsável por empreendimento que causem danos às florestas e outros ecossistemas.

Resolução / CONAMA nº 02, de 13.06.88 - Estabelece as atividades que podem ser desenvolvidas nas Áreas de Relevante Interesse Ecológico (ARIE).

Resolução / CONAMA nº 10, de 14.12.88 - Dispõe sobre Áreas de Proteção Ambiental - Zoneamento Ecológico-econômico.

PORTARIAS FEDERAIS

Portaria GM nº 013, de 15.01.76 - Dispõe sobre a classificação dos cursos de água interiores.

Portaria nº 536, de 07.12.76 - Regula a qualidade de águas destinadas a balneabilidade.

Portaria Interministerial nº 917, de 06.06.82 - Dispõe sobre mobilização de terra, poluição da água, do ar e do solo.

Portaria IBAMA nº 94, de 26.01.90 - Dispõe sobre o Serviço de Defesa Ambiental na estrutura das Superintendências Estadual e no Distrito Federal.

10.3 – LEGISLAÇÃO ESTADUAL**CONSTITUIÇÃO ESTADUAL DE 1989****CAPÍTULO II****DOS BENS**

Art. 19. Incluem-se entre os bens do Estado:

I - os que atualmente lhe pertencem;

II - os lagos e os rios em terrenos de seu domínio e os que têm nascente e foz em seu território;

III - as ilhas fluviais, lacustres e as terras devolutas não compreendidas entre os bens da União;

IV - a dívida ativa proveniente de receita não arrecadada;

os que tenham sido ou venham a ser, a qualquer título, incorporados a seu patrimônio.

Parágrafo 1º. A alienação de bens imóveis do Estado dependerá, em cada caso, de prévia autorização legislativa; nas alienações onerosas, salvo os casos especialmente previstos em lei, observar-se-á o princípio da licitação, desde que o adquirente não seja pessoa jurídica de direito público interno, empresa pública, sociedade de economia mista ou fundação pública; a lei disporá sobre as concessões e permissões de uso de bens e imóveis do Estado.

Parágrafo 2º. Os bens públicos estaduais são impenhoráveis, não podendo, ainda, ser objeto de arresto ou qualquer medida de apreensão judicial, ressalvada a hipótese de que trata o Parágrafo 2º, do art. 100 da Constituição da República."

CAPÍTULO VIII**DO MEIO AMBIENTE**

Art. 259. O meio ambiente equilibrado e uma sadia qualidade de vida são direitos inalienáveis do povo, impondo-se ao Estado e a comunidade o dever de preservá-los.

Parágrafo Único. Para assegurar a efetividade desse direitos cabe ao Poder Público, nos termos da lei estadual:

I - manter um órgão próprio destinado ao estudo, controle e planejamento da utilização do meio ambiente;

II - manter o Conselho Estadual do Meio Ambiente - COEMA;

III - delimitar, em todo território do Estado, zonas específicas para desapropriação, segundo critérios de preservação ambiental e organizados de acordo com um plano geral de proteção ao meio ambiente;

IV - estabelecer, dentro do planejamento geral de proteção ao meio ambiente, áreas especialmente protegidas, criando através de lei, parques, reservas, estações ecológicas e outra unidades de conservação, implantando-os e mantendo-os com os serviços públicos indispensáveis às suas finalidades;

V - limitar zonas industriais do território estadual para instalação de parque fabris, estabelecendo-os mediante legislação ordinária, vedada a concessão de subsídios ou incentivos de qualquer espécie, para a instalação de novas indústrias fora dessa áreas;

VI - conservar os ecossistemas existentes nos seus limites territoriais, caracterizados pelo estágio de equilíbrio atingindo entre as condições físico-naturais e os seres vivos, com o fim de evitar a ruptura desse equilíbrio;

VII - adotar nas ações de planejamento uma visão integrada dos elementos que compõem a base física do espaço;

T161898.DOC

GEONORTE – Engenharia de Solos e Fundações Ltda.

Rua Jorge Severiano, 900 – Vila União – Fone: (085)272.4777 – Fax: (085) 272.7799 – CEP 60.420-180 – Fortaleza-Ceará
e-mail: geonorte@sec.secrel.com.br – C.G.C. 07.542.392/0001-60 – C.G.F. 06.013.384-8

000224

VIII - preservar e restaurar os processos ecológicos essenciais e promover o manejo ecológico das espécies e ecossistemas concomitantemente com a União e os Municípios, de forma a garantir a conservação da natureza, em consonância com as condições de habilidade humana;

IX - preservar a diversidade e integridade do patrimônio genético do Estado e fiscalizar as entidades dedicadas à pesquisa e manipulação de materiais genético, no âmbito estadual e municipal;

X - controlar a produção, a comercialização e o emprego de técnicas, métodos e substâncias que comportem risco para a vida e o meio ambiente;

XI - proteger a fauna e flora, vedadas, na forma da lei, as práticas que coloquem em risco sua função ecológica, provoquem a extinção de espécies ou submetam os animais a crueldade, fiscalizando a extração, captura, produção, transporte, comercialização e consumo de seus espécimes e subprodutos;

XII - proteger o meio ambiente e combater a poluição em qualquer de suas formas;

XIII - fomentar o florestamento e o reflorestamento nas áreas críticas em processos de degradação ambiental, bem como em todo território estadual;

XIV - controlar, pelos órgãos estaduais e municipais, os defensivos agrícolas, o que se fará apenas mediante receita agrônômicas;

XV - definir as áreas destinadas a reservas florestais, criando condições de manutenção, fiscalização, reflorestamento e investimento em pesquisa, sobretudo na Chapada do Araripe;

XVI - proibir, no território do Estado, a estocagem, a circulação e o livre comércio de alimentos ou insumos contaminados por acidentes graves de qualquer natureza, ocorrido fora do estado;

XVII - implantar delegacias policiais especializadas na prevenção e combate aos crimes ambientais;

XVIII - desenvolver estudos e estimular projetos, visando à utilização de fontes naturais de energia e à substituição de combustíveis atualmente utilizados em indústrias e veículos por outros menos poluentes;

XIX - embargar a instalação de reatores nucleares, com exceção daquele destinado exclusivamente à pesquisa científica e de uso terapêutico, cuja localização e especificação serão definidas em lei;

XX - proteger os documentos, as obras e outros bens de valor histórico, artístico e cultural, os monumentos, as paisagens naturais notáveis e os sítios arqueológicos;

XXI - registrar, acompanhar e fiscalizar as concessões de direito de pesquisa e exploração de recursos hídricos e minerais em seu território, autorizados pela União, ouvidos os municípios;

Art. 260. O processo de planejamento para o meio ambiente deverá ocorrer de forma articulada entre Estado, Município e entidades afins, em nível federal e regional.

Parágrafo Único. O sistema estadual de meio ambiente orientar-se-á para a recuperação, preservação da qualidade ambiental, visando o desenvolvimento sócio-econômico, dentro de parâmetros a serem definidos em lei ordinária que assegurem a dignidade humana e à proteção à natureza;

Art. 263. O Estado e os Municípios deverão promover educação Ambiental em todos os níveis de ensino, com vistas à conscientização pública da preservação do meio ambiente.

Art. 264. Para licitação, aprovação ou execução de qualquer obra ou atividade pública ou privada potencialmente causadoras de significativa degradação do meio ambiente, e/ou que comporte risco para a vida, é obrigatória, nos termos da lei estadual, a realização de estudo prévio de impacto ambiental, com a publicação do respectivo relatório conclusivo do estudo no Diário Oficial do Estado.

Parágrafo 1º. A lei estabelecerá os tipos de obras ou atividades que podem ser potencialmente causadora de significativa degradação do meio ambiente e/ou que comportem risco à vida e à qualidade de vida, e disporá sobre o Conselho Estadual

do Meio Ambiente, órgão subordinado diretamente ao Governador do Estado, em que é garantida a participação da comunidade através das entidades representativas de classe de profissionais de nível superior das áreas de engenharia, arquitetura, agronomia, biologia, medicina e direito.

Parágrafo 2º. Só será licenciada, aprovada ou executada a obra ou atividade, cujo relatório conclusivo de estudo prévio de que trata caput deste artigo, apreciado pelo Conselho Estadual do Meio Ambiente, aprovação ou execução.

Art. 265. A política de desenvolvimento urbano, executada pelos Poderes Públicos Estadual e Municipal, adotará na forma da lei estadual, as seguintes providências:

I - desapropriação de áreas destinadas à preservação de mangue, lagoas, riachos e rios de Grande Fortaleza, vedadas nas áreas desapropriadas construções de qualquer espécie, exceção feita aos pólos de lazer, sem exploração comercial;

II - desapropriação de áreas definidas em lei estadual, assegurando valor real de indenização;

III - garantia, juntamente com o Governo Federal, de recurso destinados à recomposição de fauna e da flora em áreas de preservação ecológica;

IV - proibição da pesca em açudes públicos, rios e lagoas, no período de procriação da espécie;

V - proibição a indústrias, comércios, hospitais e residências de despejarem, nos mangues, lagos e rios do estado resíduos químicos e orgânicos não, tratados;

VI - proibição de caça de aves silvestres no período de procriação, e, a qualquer tempo, no abate indiscriminado;

VII - proibição do uso indiscriminado de agrotóxico de qualquer espécie nas lavouras, salvo produtos liberados por órgão competente;

VIII - articulação com órgãos federais e municipais, para criação, a curto, médio e longo prazos, de mecanismos para resgatar as espécies em extinção da fauna e da flora;

IX - fiscalização, juntamente com a União e Municípios, objetivando a efetiva proteção da fauna e da flora;

X - instalação em cada Município, de órgão auxiliar dos órgãos federais e estaduais, na preservação da ecologia e do meio ambiente;

XI - proibição do desmatamento indiscriminado, bem como, de queimadas criminosas e derrubadas de árvores para madeira ou lenha, punindo-se o infrator, na forma da lei.

Art. 266. O zoneamento ecológico-econômico do Estado deverá permitir:

I - áreas de preservação permanente;

II - localização de áreas ideais para instalação de parques, florestas, estações ecológicas, jardins botânicos e hortos florestais ou quaisquer unidades de preservação estaduais ou municipais:

III - localização de áreas com problemas de erosão, que deverão receber especial atenção dos governos estadual e municipal;

localização de áreas ideais para o reflorestamento.

Art. 267. As condutas e atividades lesivas ao meio ambiente, sujeitarão a sanções administrativas na forma da lei.

Art. 268. A irrigação deverá ser desenvolvida em harmonia com política de recursos hídricos e com os programas de conservação do solo e da água."

RELAÇÃO E DISCRIMINAÇÃO DA LEGISLAÇÃO ESTADUAL

LEIS ESTADUAIS

Lei nº 9.499, de 20.06.71 - Cria a Companhia de Água e Esgoto do Ceará.

Lei nº 10.147, de 01.12.77 - Dispõe sobre o disciplinamento do uso do solo para proteção dos recursos hídricos da Região Metropolitana de Fortaleza - RMF e dá outras providências.

Lei nº 10.148, de 02.12.77 - Dispõe sobre a preservação e controle dos recursos hídricos, existentes no estado do Ceará e dá outras providências.

T161898.DOC

GEONORTE – Engenharia de Solos e Fundações Ltda.

Rua Jorge Severiano, 900 - Vila União - Fone: (085)272.4777 - Fax: (085) 272.7799 - CEP 60.420-180 – Fortaleza-Ceará
e-mail: geonorte@.sec.secret.com.br – C.G.C. 07.542.392/0001-60 – C.G.F. 06.013.384-8

000228

Lei nº 11.306, de 11.04.77 - Dispõe sobre a extinção, transformação e criação de Secretarias de Estado, cria a Secretária de Recursos Hídricos e Secretaria de Desenvolvimento Urbano e Meio Ambiente e dá outras providências.

Lei nº 11.411, de 28.12.87 - Dispõe sobre a Política de Meio Ambiente e cria o Conselho Estadual de Meio Ambiente - COEMA, a Superintendência Estadual do Meio Ambiente - SEMACE e dá outras providências.

Lei nº 11.831, de 22.07.91 - Dispõe sobre a criação da Superintendência do Desenvolvimento do Estado do Ceará - SEDURB, e dá outras providências.

Lei nº 11.996, de 24.07.92 - Dispõe sobre a Política Estadual de Recursos Hídricos, institui o Sistema Integrado de Gestão de Recursos Hídricos - SIGRH e dá outras providências.

Lei nº 12.197, de 08.11.93 - Denomina de Canal do Trabalhador o sistema adutor de transposição de água do Rio Jaguaribe ao Açude Pacajus e Sistema Pacoti-Riachão-Gavião.

Lei nº 12.217, de 18.11.93 - Cria a Companhia de Gestão dos Recursos Hídricos do Ceará - COGERH e dá outras providências.

Lei nº 12.227, de 06.12.93 - Determina a publicação no Diário Oficial do Estado do Ceará a relação mensal das concessões de licença ambiental e dá outras providências.

Lei nº 12.245, de 30.12.1993 - Dispõe sobre o Fundo Estadual de Recursos Hídricos - FUNORH, revoga os arts. 17 a 22 da Lei nº 11.996/92 e dá outras providências.

Lei nº 12.249, de 06.01.94 - Dispõe sobre a limpeza e higienização dos reservatórios de água para fins de manutenção dos padrões de potabilidade e dá outras providências.

Lei nº 12.367, de 18.11.94 - Regulamenta o art. 215, parágrafo 1º, item g, da Constituição Estadual, que institui as atividades de educação ambiental e dá outras providências.

T161898.DOC

GEONORTE - Engenharia de Solos e Fundações Ltda.

Rua Jorge Severiano, 900 - Vila União - Fone: (085)272.4777 - Fax: (085) 272.7799 - CEP 60.420-180 - Fortaleza-Ceará
e-mail: geonorte@sec.secrel.com.br - C.G.C. 07.542.392/0001-60 - C.G.F. 06.013.384-8

000229

Lei nº 12.488, de 13.09.95 – Dispõe sobre a Política Florestal do Estado do Ceará e dá outras providências.

Lei nº 12.522, de 15.12.95 – Define como áreas especialmente protegidas as nascentes e olhos d'água e a vegetação natural no seu entorno e dá outras providências.

Lei nº 12.524, de 19.12.95 – Considera o impacto sócio-ambiental relevante em projetos de construção de barragens o deslocamento das populações habitantes na área a ser inundada pelo lago formado pela obra.

DECRETOS

Decreto nº 14.535, de 02 07 81,- Dispõe sobre a preservação dos recursos hídricos regulamentando a Lei nº 19.148, de dezembro de 1987.

Decreto nº 15.274, de 26.05.82 - Dispõe sobre as faixas de preservação de 1ª e 2ª categoria mencionada na Lei nº 10.147/77,

Decreto nº 20.067, de 26.04.89 - Aprova o Regime Interno do Conselho Estadual do Meio Ambiente - COEMA.

Decreto nº 20.252, de 05.09.89 - Altera o Decreto nº 15.274, de 24.05.82 e dá outras providências.

Decreto nº 24.220, de 12.09.96 – Dispõe sobre reconhecimento das Reservas Ecológicas Particulares por Destinação de seu proprietário e dá outras providências.

Decreto nº 24.221, de 12.09.96 – Regulamenta a Lei nº 12.488, de 13.09.95, que dispõe sobre a Política Florestal do Estado do Ceará.

OUTRAS NORMAS

Portaria/SEMACE nº 14, de 22.11.89 - Estabelece normas técnicas e administrativas do sistema de Licenciamento de atividades utilizadoras de recursos ambientais no Estado do Ceará.

10.4 – LEGISLAÇÃO MUNICIPAL**LEI ORGÂNICA DO MUNICÍPIO DE ARACOIABA**

Promulgada em 20 de Novembro de 1990

CAÍTULO V**DA PRESERVAÇÃO DO MEIO AMBIENTE**

Art. 117 – O Município com a colaboração da comunidade, tomará todas as providências necessárias para:

I – proteger a fauna e a flora;


II – prevenir e controlar a poluição;

III – exigir estudo técnico de impacto ambiental para instalação de atividade potencialmente causadora de degradação no meio ambiente;

IV – exigir a recomposição do ambiente degradado por condutas ou atividades ilícitas ou não, sem prejuízo das sanções cabíveis;

V – definir sanções municipais aplicáveis no caso de degradação do meio ambiente.

Art. 118 – Fica proibido no Município de Aracoiaba, a venda de defensivos agrícolas e seus derivados, sem a devida receita agrônômica.



11 – GERENCIAMENTO AMBIENTAL

T161898.DOC

11 – GERENCIAMENTO AMBIENTAL

As ações de gerenciamento ambiental são de fundamental importância para garantir que as medidas mitigadoras sejam efetivamente adotadas, bem como os programas ambientais. Com isso, conseguir-se-á que sejam maximizadas os benefícios do empreendimento e minimizadas os seus impactos adversos sobre os meios físico, biótico e antrópico.

O gerenciamento ambiental deve ocorrer nas diversas fases do empreendimento: de estudos e projetos; de implantação; de operação.

11.1 - Na fase de Estudos e Projetos.

Os estudos desenvolvidos na área devem ser realizados de forma a causar o mínimo impacto sobre o ambiente, devendo observar:

- desmatamento deve ocorrer em áreas mínimas possíveis;
- as modificações no solo devem restringir-se aos locais de sondagens;
- a escolha das áreas de empréstimos deve ser feita considerando que estas atividades provocarão o mínimo impacto possível no ambiente.

No desenvolvimento do projeto, deve-se destacar o aspecto ambiental, de forma que o empreendimento resulte em menores impactos ambientais.

Nos trabalhos de campo, a população deve ser informada sobre o empreendimento, de forma a minimizar os impactos de sua expectativa com relação à obra.

Responsáveis pelos Estudos e Projetos:

CONSÓRCIO GEODINÂMICA-COBA: Projeto Executivo da Barragem e das Aduadoras.

GEONORTE -ENGENHARIA DE SOLOS E FUNDAÇÕES LTDA: Estudo de Impacto Ambiental.

T161898.DOC

GEONORTE – Engenharia de Solos e Fundações Ltda.

Rua Jorge Severiano, 900 - Vila União - Fone: (085)272.4777 - Fax: (085) 272.7799 - CEP 60.420-180 – Fortaleza-Ceará
e-mail: geonorte@.sec.secrel.com.br – C.G.C. 07.542.392/0001-60 – C.G.F. 06.013.384-8

000233

Supervisão:

SECRETARIA DOS RECURSOS HÍDRICOS

11.2 - Na fase de Implantação

Nesta fase deverão ser implementadas as medidas mitigadoras constantes do Estudo de Impacto Ambiental, as quais foram detalhadas no item 7 - PLANOS DE MEDIDAS MITIGADORAS.

A execução das medidas mitigadoras propostas será de responsabilidade de firma responsável pela obra, sob a supervisão dos seguintes órgãos estaduais:

SECRETARIA DOS RECURSOS HÍDRICOS - SRH;

SUPERINTENDÊNCIA DE OBRAS HIDRÁULICA - SOHIDRA;

SUPERINTENDÊNCIA ESTADUAL DO MEIO AMBIENTE - SEMACE.

O QUADRO 11.1 indica os responsáveis pela implementação dos diversos Planos de Medidas Mitigadoras.

QUADRO 11.1

**RESPONSÁVEIS PELA IMPLEMENTAÇÃO DAS MEDIDAS MITIGADORAS NA
FASE DE IMPLANTAÇÃO DO AÇUDE ARACOIABA, CEARÁ.**

PLANOS DE MEDIDAS MITIGADORAS	RESPONSÁVEIS
Remoção e Relocação de Infra-estrutura	SRH, juntamente com órgãos envolvidos: COELCE, TELECEARÁ, DERT, Secretaria de Educação, Prefeitura de Aracoiaba, etc.
Reassentamento Racional	SRH – Secretaria de Recursos Hídricos
Desmatamento Racional	Firma executora da obra, sob a supervisão da SRH
Salvamento de Fauna	Firma executora da obra, sob a supervisão da SRH
Drenagem de Águas Pluviais	Firma executora da obra, sob a supervisão da SRH / SOHIDRA
Recuperação de Áreas Degradadas	Firma executora da obra, sob a supervisão da SRH / SOHIDRA
Controle da Eutrofização	COGERH / SEMACE
Manejo Sustentável dos Recursos Hídricos	COGERH / SEMACE
Definição de Faixas de Preservação Permanente	SRH / COGERH / SEMACE
Recomposição Paisagística	SRH (ou empresa contratada)

O QUADRO 11.2 CONTÉM O Cronograma de execução dos Planos de Medidas Mitigadoras.

QUADRO 11.2 CRONOGRAMA DE EXECUÇÃO DA BARRAGEM ARACOIABA E PLANOS DE MEDIDAS MITIGADORAS

000236



T-161/98

PROJETO EXECUTIVO DA BARRAGEM ARACOIABA E APLICAÇÃO DOS PLANOS DE MEDIDAS MITIGADORAS

ATIVIDADES	PERÍODOS																													
	ANO 01												ANO 02												ANO 03					
	01	02	03	04	05	06	07	08	09	10	11	12	01	02	03	04	05	06	07	08	09	10	11	12	01	02	03	04	05	06
ESTUDOS PRELIMINARES						—	—																							
REMOÇÃO E RELOCAÇÃO DE INFRA-ESTRUTURA			—	—	—																									
REASSENTAMENTO	—	—	—	—	—	—																								
DESMATAMENTO RACIONAL DA BACIA HIDRÁULICA			—	—	—	—																								
SALVAMENTO DA FAUNA			—	—	—	—																								
DESVIO DO RIO						—	—																							
BARRAGEM DO LEITO DO RIO (ESTACA 35 a 48)					—	—	—	—	—	—	—																			
GALERIA DE DESVIO					—	—	—	—	—	—	—																			
BARRAGEM DA MARGEM ESQUERDA (ESTACA 65 a 101)					—	—	—	—	—	—	—																			
VERTEDOIRO					—	—	—	—	—	—	—																			
BARRAGEM DO LEITO DO RIO (ESTACA 48 a 65)							—	—	—	—	—						—	—	—	—										
BARRAGEM DO LEITO DO RIO - ACIMA COTA 80,00 (ESTACA 28 a 56)																—					—	—	—							
BARRAGEM DA MARGEM DIREITA - DIQUES E VERTEDOIRO DE EMERGÊNCIA																					—	—	—							
INSTRUMENTAÇÃO																						—	—							
SERVIÇOS FINAIS																												—	—	
DRENAGEM DE ÁGUA PLUVIAIS							—	—	—	—																				
RECUPERAÇÃO DE ÁREAS DEGRADADAS							—	—	—	—	—																			
CONTROLE DE EUTROFIZAÇÃO																												—	—	—
MANEJO SUSTENTÁVEL DOS RECURSOS HÍDRICOS																	—	—	—	—	—	—	—							
DIFINIÇÃO DAS FAIXAS DE PRESERVAÇÃO PERMANENTE											—																			
RECOMPOSIÇÃO PAISAGÍSTICA																—	—											—	—	—

11.3 - NA FASE DE OPERAÇÃO

A utilização das águas do Açude Anacolaba deve ser feita de forma ordenada, de modo que seja garantida a sua qualidade.

O disciplinamento do uso e ocupação do solo de bacia hidrográfica do açude também é necessário para a proteção dos recursos hídricos que a integram.

O QUADRO 11.3 indica as responsabilidades pelo desenvolvimento dos Programas Ambientais, abrangendo o controle dos usos do solo e da água.

Geonorte

QUADRO 11.3
RESPONSÁVEIS PELO DESENVOLVIMENTO DOS PROGRAMAS AMBIENTAIS
DO AÇUDE ARACOMBA.

PROGRAMAS AMBIENTAIS	RESPONSÁVEIS
Peixamento do Açude	DNDCS
Monitoramento dos Recursos Hídricos	COGERH / SEMACE
Controle da Erosão e Escorão	COGERH
Educação Ambiental	SEMACE/SECRETARIA DE EDUCAÇÃO PREFEITURAS DE ARACOMBA E BATURITÉ

Geonorte

www.geonorte.com

GEONORTE – Engenharia de Solos e Fundações Ltda.

Rua Santa Leopoldina, 406 - Vila Linda - Fone: (0800) 044777 - Fax: (085) 333.1795 - (085) 333.470.470 - Fortaleza Ceará
 e-mail: geonorte@geonorte.com.br - 0100 87942 NOROESTE LBO - C.D.P. 08 910.394-0

0-0238



12 - CONCLUSÕES

12/10/2002

GEONORTE - Engenharia de Obras e Fundações Ltda.

Rua Jorge Amado, 800 - Vila Costa - Fone: (051) 70.4711 - Fax: (051) 323.3796 - CEP: 05.000-000 - Lapa - São Paulo - SP
e-mail: geonorte@geonorte.com.br - C.O.C. 07.942.300/0110 - C.D.F. 06.510.581/0

000239

12 – CONCLUSÕES

A exemplo de praticamente todo interior do Estado do Ceará, a região onde está localizado o município de Aracoiaba, sofre significativos períodos anuais de déficit hídrico, que atingem fortemente os recursos naturais e as comunidades da área.

Os empreendedores do açude público de Aracoiaba, o Governo do Estado do Ceará e o Banco Mundial, através do PROURB, apresentam o abastecimento público dos municípios de Aracoiaba e Baturité como uso prioritário do açude e a irrigação de terras como sua segunda prioridade de utilização. A pecuária e o turismo serão implementadas para otimização do empreendimento e o fortalecimento das atividades econômicas das comunidades locais.

Os responsáveis pela tomada de decisão quanto à construção, ou não, no referido açude, deverão ter em mente os benefícios e prejuízos potencialmente gerados pelo empreendimento. Entretanto as medidas mitigadoras serão as para minimizar os impactos negativos.

A análise feita através da Matriz de Impactos, identificou 324 impactos ambientais, sendo 218 (67, 3%) considerados como benéficos e 106 (32,7%) admitidos como adversos.

As medidas mitigadoras propostas, se efetivamente implementadas, contribuirão para minimizar os impactos adversos do empreendimento, aumentando os seus benefícios.

A construção do Açude Aracoiaba resultará em inúmeros benefícios para a população de sua área de influência Municípios de Aracoiaba e Baturité, resultantes dos seus usos múltiplos, especialmente:

- + Abastecimento humano, com reflexos positivos para a saúde da população atendida;

12/088/2007

- Controle e regularização de cheias;
- Desenvolvimento da piscicultura, com aumento da oferta de alimentos e melhoria dos hábitos alimentares;
- Ampliação das áreas irrigadas, contribuindo para a expansão das atividades agrícolas e fixação do homem no campo;
- Desenvolvimento da pecuária;
- Incremento das atividades de comércio e serviços, com a geração de novas atividades e oportunidade de emprego;
- Desenvolvimento de atividades de recreação para a população;
- Integração ao Programa de Gerenciamento e Integração dos Recursos Hídricos - PROGERIRH, possibilitando a interligação entre bacias e sub-bacias hidrográficas.

Durante a construção do açude ocorrerão modificações nos meios físico e biótico e, principalmente, no meio antrópico, devido à ocupação existente na paisagem local, com muitas edificações e propriedades rurais.

É necessário que os Planos de Medidas Mitigadoras, constantes deste Estudo de Impacto Ambiental, sejam efetivamente implementados, para que os impactos adversos sejam minimizados ou evitados.

A construção de um açude em uma região semi-árida, como o interior do Ceará, resulta sempre em muitos impactos positivos, seja nos meios antrópico e biótico, ou principalmente, no meio sócio-econômico-cultural. No entanto, é imprescindível que os Planos de Medidas Mitigadoras e os Programas Ambientais sejam realmente executados como propostos neste Estudo, para que o empreendimento alcance os seus objetivos, beneficiando a população direta e indiretamente afetada pelo mesmo.

11/2010/000

Geonorte

13 – EQUIPE TÉCNICA DE ELABORAÇÃO

14/08/2000

GEONORTE – Engenharia de Solos e Fundações Lda.

Rua Jorge Semarães, 866 - Vila União - Paredes - 4585-737 - Portugal - Tel. (351) 229 322 1788 - Fax (351) 229 322 1789 - e-mail: geonorte@ecolab.com.pt

000242

13 – EQUIPE TÉCNICA DE ELABORAÇÃO

- Mariete Cortes de Aquino
Engenheira Civil – CREA/CE – 11.833/D

Mariete Cortes de Aquino

- Márcia Regina Lima de Oliveira
Bióloga – CREA/CE – 18.557/H

Márcia Regina Lima de Oliveira

- Ilhena Maria de Brito Sá
Bióloga – CREA/CE – 19.388/H-D

Ilhena Maria de Brito Sá

- George Satander Sá Freire
Geólogo – CREA/CE – 37943/D

George Satander Sá Freire

- José Augusto Lopes de Menezes
Engenheiro Agrônomo – CREA/CE – 1.498/D

José Augusto Lopes de Menezes

- José Napoleão Santos de Oliveira
Engenheiro Civil – CREA/CE – 5.833/D

José Napoleão Santos de Oliveira

**CREA - CE**

Conselho Regional de Engenharia, Arquitetura e Agronomia do Ceará
 ART - ANOTAÇÃO DE RESPONSABILIDADE TÉCNICA

P-01/99 004.3188

ART Nº	262648
--------	--------

<input type="checkbox"/> 1º	1ª Via Contratante
-----------------------------	--------------------

PARTE CONTRATADA

1) NOME DO CONTRATADO	2) ENDEREÇO	3) CATEGORIA
JOSE DE ARIANES RODRIGUES BARREIRA	AV. JOAQUIM SA, 2288, ARTO 200	273-873/3

4) ENDEREÇO	5) CIDADE	6) UF	7) CEP	8) TELEFONE
ESTRADA FORRÁS	PORTALEGA	CE	66.119-200	273-8742

9) ENDEREÇO	10) CIDADE	11) UF	12) CEP	13) TELEFONE
ESTRADA - SERRAVALIA DE ADEAR E PORTALEGA ADEAR				24.488

14) ENDEREÇO	15) CIDADE	16) UF	17) CEP	18) TELEFONE
AV. JOAQUIM ARIANES, 200	PORTALEGA	CE	66.432-200	273-4777

PARTE CONTRATANTE

1) NOME DO CONTRATANTE	2) ENDEREÇO
RAM - SECRETARIA DOS RECURSOS HUMANOS	77.382.388/3002-42

3) ENDEREÇO	4) CIDADE	5) UF	6) CEP	7) TELEFONE
AV. ANTÔNIO AUGUSTO, 333	PORTALEGA	CE	66.119-200	222-2129

OBJETO DO CONTRATO

ELABORAÇÃO DOS ESTUDOS DE IMPACTO AMBIENTAL - EIA, AVALIAÇÃO DE IMPACTO AMBIENTAL - AIA E O DEPARTAMENTO CARENTAS E PLANO DE REAJUSTAMENTO DA POPULAÇÃO AFETADA PELA BARRAGEM DO AÇUÉ ARRUDAIA, EM ARACATARA-CE.

1) VALOR DO CONTRATO	2) VALOR DO DEPOSITO
R\$ 129.488,00	R\$ 129.488,00

3) ENDEREÇO	4) CIDADE	5) UF	6) CEP	7) TELEFONE
AV. ANTÔNIO AUGUSTO, 333	PORTALEGA	CE	66.119-200	222-2129

8) ENDEREÇO	9) CIDADE	10) UF	11) CEP	12) TELEFONE
ARACATARA - CE	ARACATARA	CE	64.728-200	

13) ENDEREÇO	14) CIDADE	15) UF	16) CEP	17) TELEFONE
ARACATARA - CE	ARACATARA	CE	64.728-200	

18) ENDEREÇO	19) CIDADE	20) UF	21) CEP	22) TELEFONE
ARACATARA - CE	ARACATARA	CE	64.728-200	

23) ENDEREÇO	24) CIDADE	25) UF	26) CEP	27) TELEFONE
ARACATARA - CE	ARACATARA	CE	64.728-200	

28) ENDEREÇO	29) CIDADE	30) UF	31) CEP	32) TELEFONE
ARACATARA - CE	ARACATARA	CE	64.728-200	

33) ENDEREÇO	34) CIDADE	35) UF	36) CEP	37) TELEFONE
ARACATARA - CE	ARACATARA	CE	64.728-200	

(Assinatura)
 PORTALEGA, 28. 04. 99
 LOCAL E DATA

**CREA - CE**

Conselho Regional de Engenharia, Arquitetura e Agrimensura do Ceará

ART - ANOTAÇÃO DE RESPONSABILIDADE TÉCNICA

274108

ART Nº

274108

1

PVA - CONTRATO

PARTE CONTRATADA

1	PROFISSIONAL	<input checked="" type="checkbox"/> FÍSICO	<input checked="" type="checkbox"/> CATEGORIA
2	PROFISSIONAL VENCEDOR DE PÓS-SELECÇÃO	11.000	11.000-00
3	PROFISSIONAL VENCEDOR DE PÓS-SELECÇÃO	<input checked="" type="checkbox"/> FÍSICO	<input checked="" type="checkbox"/> TÉCNICO
4	PROFISSIONAL	PARCIAL	11.000-00
5	PROFISSIONAL - ESPECIALISTA DO CEARÁ E FUNDAÇÃO 1964	11.000	11.000
6	PROFISSIONAL - ESPECIALISTA DO CEARÁ	<input checked="" type="checkbox"/> FÍSICO	<input checked="" type="checkbox"/> TÉCNICO
7	PROFISSIONAL	11.000-00	11.000-00

PARTE CONTRATANTE

1	PROFISSIONAL	<input checked="" type="checkbox"/> FÍSICO
2	PROFISSIONAL DO CEARÁ E FUNDAÇÃO 1964	11.000-00
3	PROFISSIONAL - ESPECIALISTA DO CEARÁ	<input checked="" type="checkbox"/> FÍSICO
4	PROFISSIONAL	11.000-00

OBJETO DO CONTRATO

REALIZAR TERMO DE RESPONSABILIDADE TÉCNICA PARA O PROJETO DE LICENCIAMENTO DE PVA.

ELABORAÇÃO DOS ESTUDOS DE IMPACTO AMBIENTAL - EIA, RELATÓRIO DE IMPACTO AMBIENTAL - RIMA E O LEVANTAMENTO CADASTRAL E PLANO DE REAMBIENTAMENTO DA POPULAÇÃO ATUANTE PELA BARRAGEM DO AÇÚES AMAROCARA, EM AMAROCARA-CI.

1	<input type="checkbox"/> OBRA <input type="checkbox"/> SERVIÇO <input type="checkbox"/> OBRIGATORIO	<input checked="" type="checkbox"/> LICENCIAMENTO	<input checked="" type="checkbox"/> VENCIMENTO MENSAL
2	VENCIMENTO MENSAL	11.000-00	<input checked="" type="checkbox"/> FÍSICO
3	PROFISSIONAL VENCEDOR DE PÓS-SELECÇÃO	11.000-00	11.000-00
4	PROFISSIONAL - ESPECIALISTA DO CEARÁ	<input checked="" type="checkbox"/> FÍSICO	<input checked="" type="checkbox"/> TÉCNICO
5	PROFISSIONAL	PARCIAL	11.000-00
6	PROFISSIONAL - ESPECIALISTA DO CEARÁ	<input checked="" type="checkbox"/> FÍSICO	<input checked="" type="checkbox"/> TÉCNICO
7	<input type="checkbox"/> COATOR <input type="checkbox"/> INDIVIDUAL <input type="checkbox"/> JURÍDICA	<input checked="" type="checkbox"/> SUBSTITUIÇÃO	<input checked="" type="checkbox"/> FÍSICO
8	<input type="checkbox"/> COLABORADOR <input type="checkbox"/> EQUIPE	<input type="checkbox"/> RESPONSABILIZAÇÃO	<input checked="" type="checkbox"/> FÍSICO

1	VIGÊNCIA	<input checked="" type="checkbox"/> DETERMINADA
2	VIGÊNCIA	11.000-00
3	PROFISSIONAL	11.000-00
4	PROFISSIONAL	11.000-00

1	PROFISSIONAL	<i>[Assinatura]</i>	CONTRATANTE
2	PROFISSIONAL	<i>[Assinatura]</i>	CONTRATADA
3	PROFISSIONAL	11.000-00	11.000-00

Geonorte

14 - REFERÊNCIAS BIBLIOGRÁFICAS

11/01/2002

GEONORTE - Engenharia de Solos e Fundações Ltda.

Rua Jorge Amado, 466 - Vila União - Fone: (065) 214.1177 - Fax: (065) 214.1180, CAIXA DE CORREIOS - Estações Centrais
E-mail: geonorte@geonorte.com.br - C.P.C. Nº 141.762/0001-00 - C.E.F. 00.013.289-4

000246

14 – REFERÊNCIAS BIBLIOGRÁFICAS

- ABASIS, A. Environmental Impact of Water Resources Projects. Discovery Publish House New Delhi, 1991.
- BERNARDES, A. T., MACHADO, A. ., RYLANDS, A. - Fauna Brasileira ameaçada de extinção. Fundação Biodiversitas para a Conservação da Diversidade Biológica, Belo Horizonte, 1990.
- BRAGA, R. Plantas do Nordeste – Especialmente do Ceará. Coleção Mossoroense, v. CCCIV, UFRN, Natal, 1977.
- DEUTSCH, L. A. ., PUGLIA, L. R. Os Animais Silvestres : Proteção, doenças e manejo. Globo, Rio de Janeiro, 1998.
- DNOCS. Diretoria de Pesca e Piscicultura. Normas Técnicas para Operação do Potamoceno. Fortaleza, 1993.
- DOURADO, P. F. Principais peixes e crustáceos das águas controladas pelo DNOCS. Convênio SUDENE/DNOCS, Fortaleza, 1990.
- _____. Piscicultura em águas interiores do Nordeste Brasileiro. DNOCS, Fortaleza, 1989.
- DUQUE, J.G. O nordeste e as lagoas salíneas. Coleção Mossoroense, V.143, ESAB/UNPq, Mossoró, 1982.
- FERRI, M.G. Vegetação brasileira. Ed. Itatiaia, Belo Horizonte, 1990.
- FIGUEIREDO, M.A. Vegetação. In: Atlas do Ceará, IPLANCE, Fortaleza, 1989.
- FONTELE, D. Lista de Nomes Vulgar e Científico de Espécies de Peixes e Crustáceos, objeto de trabalhos do DNOCS. Fortaleza, 1993.

11/2008/001

- GALETI, P. A. Conservação de Solo, Reflorestamento, Clima. Instituto de Campinas de Ensino Agrícola, Campinas, 1973.
- HUECK, K. As Florestas da América do Sul. Polígono, São Paulo, 1973.
- IBGE. Censo Demográfico de 1991. Rio de Janeiro, Fundação IBGE, 1992.
- IBGE. Contagem da População 1996. Rio de Janeiro, Fundação IBGE, 1997.
- IBGE. Recursos naturais do meio-ambiente – uma visão do Brasil. IBGE, Rio
- IPLANEC. Ranking dos Municípios 1996/97. Fortaleza, 1997.
- IPLANEC. Informações Básicas Municipais. Fortaleza, s.d.
- MENDES, B. V. Biodiversidade e Desenvolvimento Sustentável do Semi-Árido. SEMACE, Fortaleza, 1997.
- _____. Desenvolvimento Sustentável do Semi-Árido. Universidade Aberta, Associação. Fundação Getúlio Rocha, Fortaleza, 1995.
- MOLLE, F.; CADIER, E. Manual do Pequeno Açude. SUDENE, Recife, 1992.
- NECRET, R. Ecossistemas: unidade básica para o planejamento da ocupação territorial. FGV, Rio de Janeiro, 1983.
- PAIVA, M.P.; CAMPOS, E. Fauna do nordeste do Brasil – conhecimento científico e popular. IBR, Fortaleza, 1995.
- ROCHA, O. Curso de Limnologia. Anotações de aula. Deptº de Engenharia Hidráulica e Ambiental/UPC, 1997.
- RODAL, M. J. M.; SAMPAIO, E.V. de S.B.; FIGUEIREDO, M.A. Manual sobre métodos de estudo florístico e fitossociológico – ecossistema caatinga. SBB, Brasília, 1992.

F00000007

Geonorte

ANEXOS

Foto: 888.2000

GEONORTE - Engenharia de Solos e Fundações Ltda.

Rua Jorge Benedito, 908 - Vila União - Fone: (0800) 707-4177 - Fax: (0800) 202-7062 - CEP: 04.540-000 - Fátima - Ceará
e-mail: geonorte@vix.com.br ou geonorte@uol.com.br - C. D. C. Nº 042.388/0000-80 - C. B. P. 00/012.388-8

000249

Geonorte

ANEXO 1 – MATRIZ DE AVALIAÇÃO

F10000-002