

**REPÚBLICA FEDERATIVA DO BRASIL  
MINISTÉRIO DE MINAS E ENERGIA  
DELEGACIA DO MME EM PERNAMBUCO E CEARÁ  
DEPARTAMENTO DE PRODUÇÃO MINERAL  
4º DISTRITO PB 10º DISTRITO CE  
SEÇÃO DE GEOLOGIA E EXPLORAÇÃO MINERAL**

PROGRAMA NACIONAL DE ESTUDOS DOS DISTRITOS MINEIROS

**PROJETO AVALIAÇÃO HIDROGEOLÓGICA  
DA BACIA SEDIMENTAR DO ARARIPE**

**FASE I**

**Anexos I e II**

**Cadastro de Poços e Fontes**

**Graficos de Ensaio de Bombeamento**

REPÚBLICA FEDERATIVA DO BRASIL  
MINISTÉRIO DE MINAS E ENERGIA  
DELEGACIAS DO MME EM PERNAMBUCO E NO CEARÁ  
DEPARTAMENTO NACIONAL DA PRODUÇÃO MINERAL  
4º DISTRITO-PE - 10º DISTRITO-CF  
SEÇÃO DE GEOLOGIA E EXPLORAÇÃO MINERAL

PROGRAMA NACIONAL DE ESTUDOS DOS DISTRITOS MINEIROS

PROJETO AVALIAÇÃO HIDROGEOLÓGICA  
DA BACIA SEDIMENTAR DO ARARIPE

FASE I

ANEXOS I E II

- CADASTROS DE POÇOS E FONTES
- GRAFICOS DE ENSAIOS DE BOMBEAMENTO

Lote 01251 - Prep (X) Scan ( ) Index ( )  
Projeto Nº 0116/01 ANEXO 1 e 2  
Volume 1  
Qtd A4 \_\_\_\_\_ Qtd A3 \_\_\_\_\_  
Qtd A2 \_\_\_\_\_ Qtd A1 \_\_\_\_\_  
Qtd A0 \_\_\_\_\_ Outros \_\_\_\_\_

Recife -1996



000003

## APRESENTAÇÃO

As Delegacias do Ministério de Minas e Energia nos Estados de Pernambuco e Ceará e o Departamento Nacional da Produção Mineral, através dos 4º e 10º Distritos ( DNPM/PE e DNPM/CE, respectivamente ), sentem-se honrados e gratificados em apresentar o relatório da fase I do **PROJETO AVALIAÇÃO HIDROGEOLÓGICA DA BACIA SEDIMENTAR DO ARARIPE**, consoante com o Projeto Avaliação das Bacias Sedimentares Interiores do Nordeste, que por sua vez, é parte integrante do Programa Nacional de Estudos dos Distritos Mineiros

Trata-se, o referido programa, de um esforço concentrado do Ministério de Minas e Energia e do DNPM, em dotar a comunidade geocientífica brasileira de documentos básicos, através dos quais são fornecidos subsídios sobre a potencialidade dos bens minerais existentes no país, destacando-se entre eles, pela sua peculiaridade e escassez, notadamente no Nordeste, o bem mais valioso. **A Água.**

Assim, o relatório ora apresentado constitui-se no documento básico para o estudo da potencialidade das águas subterrâneas da Bacia Sedimentar do Araripe e traduz o resultado do trabalho de uma equipe, que, com dedicação e seriedade, procurou cumprir, a contento, a tarefa que lhe foi confiada

Agradecemos, portanto, ao esforço conjunto de todos envolvidos no desenvolvimento desta nobre e digna missão de promover o aprimoramento dos conhecimentos hidrogeológicos da Bacia Sedimentar do Araripe, que servirão de fundamentos básicos para o desenvolvimento integrado da Região Nordeste do Brasil.

Delegacias do MME em Pernambuco e no Ceará  
Distritos Regionais do DNPM em Pernambuco e no Ceará

Recife, 1996

000004

**MINISTÉRIO DE MINAS E ENERGIA**  
Raimundo Mendes de Brito - Ministro de Estado

**SECRETARIA DE MINAS E ENERGIA**  
Giovani Toniatti - Secretário

**DEPARTAMENTO NACIONAL DA PRODUÇÃO MINERAL**  
Miguel Navarrete Fernandez Júnior - Diretor Geral  
Otto Bittencourt Netto - Diretor Geral Adjunto

**DIRETORIA DE EXPLORAÇÃO MINERAL**  
**DIVISÃO DE RECURSOS MINERAIS E HÍDRICOS SUBTERRÂNEOS**  
Emanuel Teixeira de Queiroz  
**Serviço de Águas Subterrâneas**  
Adelino Gregório Alves  
**Serviço de Patrimônio Mineral**  
Cláudio Hecht  
**DIVISÃO DE GEOLOGIA E PESQUISA MINERAL**  
Carlos Schobbenhaus Filho  
**Serviço de Geologia de Depósito Mineral**  
Carlos Eduardo da Silva Filho  
**Serviço de Cartografia e Sensoriamento Remoto**  
Gilberto Ruy Derze

**DELEGACIA DO MME NO ESTADO DE PERNAMBUCO**  
Augusto Cezar

**DELEGACIA DO MME NO ESTADO DO CEARÁ**  
Fernando Antonio da Costa Roberto

**4º DISTRITO DO DNPM - PERNAMBUCO**  
Marcos Antônio de Holanda Tavares  
**Seção de Geologia e Pesquisa Mineral**  
Alarico Antônio Frota Mont'Alverne

**10º DISTRITO DO DNPM - CEARÁ**  
José Betimar Melo Figueira  
**Seção de Geologia e Pesquisa Mineral**  
Alexandre Carneiro Filho

600005

# PROJETO AVALIAÇÃO HIDROGEOLÓGICA DA BACIA SEDIMENTAR DO ARARIPE

## COORDENAÇÃO GERAL

Geol<sup>o</sup> Alarico Antônio Frota Mont'Alveme-DNPM/PE

## CONSULTORES

Geol<sup>o</sup> Francisco Celso Ponte - *Geologia e Estratigrafia*

Geol<sup>o</sup> Waldir Duarte Costa - *Hidrogeologia*

## EQUIPE EXECUTORA

### Geologia

Geol<sup>o</sup> José Robinson Alcoforado Dantas - DNPM/PE

Geol<sup>o</sup> Carlos Fernando Lopes - DNPM/CE

### Hidrogeologia

Geol<sup>o</sup> Antônio Honório de Melo Junior - DNPM/PE

Geol<sup>o</sup> João Sérgio do Amaral Ponte - DNPM/CE

Geol<sup>o</sup> José Betimar Melo Figueira - DNPM/CE

Tecn<sup>o</sup> em Geologia Sevenno do Ramo Souza - DNPM/PE

Tecn<sup>o</sup> Emanuel Carlos Cezário da Silva - DNPM/PE

## PARTICIPAÇÃO ESPECIAL

*Estudo Isotópico de Dinâmica dos Aquíferos do Cariri*

Prof<sup>o</sup> Marluce F. Santiago - Departamento de Física/UFC

Prof<sup>o</sup> Josué Mendes Filho - Departamento de Física/UFC

Prof<sup>o</sup> H. Frischkorn - Departamento de Física/UFC

# ANEXO

## CADASTRO DE POÇOS E FONTES

000007

**PROJETO AVALIAÇÃO HIDROGEOLÓGICA  
DA BACIA SEDIMENTAR DO ARARIPE**

| MME - Delegacias em Pernambuco e no Ceará                   |                    |            |                   |                  |           |    |                    |                         |           | CATÁLOGO DE POÇOS |                         |          |             |      |        |             |             |             |          | FL-01                    |   |
|---|--------------------|------------|-------------------|------------------|-----------|----|--------------------|-------------------------|-----------|-------------------|-------------------------|----------|-------------|------|--------|-------------|-------------|-------------|----------|--------------------------|---|
| DNPM - 4 <sup>o</sup> e 10 <sup>o</sup> Distritos Regionais |                    |            |                   |                  |           |    |                    |                         |           |                   |                         |          |             |      |        |             |             |             |          |                          |   |
| N <sup>o</sup><br>de<br>Ordem                               | Informações Gerais |            |                   |                  |           |    |                    |                         |           |                   | Informações Específicas |          |             |      |        |             |             |             |          |                          |   |
|   | Identificação      |            |                   | Localização      |           |    |                    | Dados                   |           |                   | Características do Poço |          |             |      |        |             |             | Observações |          |                          |   |
|   | Executor           | Referência | Proprietário      | Localidade       | Município | UF | Folha<br>1:100.000 | Coordenadas Geográficas |           |                   | Prof<br>de Dado         | Cota     | Prof<br>(m) | Boca |        | N.E.<br>(m) | N.D.<br>(m) |             | s<br>(m) | Q<br>(m <sup>3</sup> /h) | Q/s<br>m <sup>3</sup> /h/m              |
|   |                    |            |                   |                  |           |    |                    | Long/W                  | Lat/S     | Alt(m)            |                         |          |             | D(m) | Alt(m) |             |             |             |          |                          |   |
| 0001  | DNOCS              | 35-CE-70   | DNOCS             | Paulo Cicero     | Abelara   | CE | SB.24 Y-D-III      | 39°02'45"               | 07°21'45" |                   | 31/08/70                | 12/09/71 | 71,90       | 6    | 0,30   | 8,00        | 19,00       |             | 11,00    | 3,20                     | 0,29                                    |
| 0002  | DNOCS              | 42-CE-70   | DNOCS             | Paulo Cicero     | Abelara   | CE | SB.24 Y-D-III      | 39°02'45"               | 07°21'45" |                   | 15/09/70                | 20/11/75 | 83,00       | 5    | 0,40   | 19,00       | 29,00       | 10,00       | 5,00     | 0,50                     |   |
| 0003  | DNOCS              | 30-CE-82   | Prefeitura        | RPR J.L. Sampaio | Abelara   | CE | SB.24 Y-D-III      | 39°02'30"               | 07°21'50" |                   | 07/02/83                | 1983     | 70,00       | 5    | 0,30   | 11,30       | 41,00       | 29,50       | 0,40     | 0,01                     | NL= 12,80 (25/09/93)                    |
| 0004  | DNOCS              | 09-CE-82   | Prefeitura        | Olbia            | Abelara   | CE | SB.24 Y-D-III      | 39°02'50"               | 07°18'00" |                   | 31/08/82                | 09/82    | 50,00       | 5    | 0,20   | 20,00       | 40,00       | 20,00       | 2,50     | 0,13                     | NE= 19,00 (06/05/87)                    |
| 0005  | CPRM               | 1AB-01-CE  | João R. Duarte    | Ingaú            | Abelara   | CE | SB.24 Y-D-III      | 39°00'18"               | 07°19'22" | 356,00            | 07/08/84                | 12/02/93 | 133,00      | 5    | 0,30   | 1,65        | 40,00       | 38,33       | 25,00    | 0,65                     | NE=4,83 ND=60,64 Q= 12,50 (09/08/94)    |
| 0006  | ATALAIA            | 009-CE-82  | Q.L. e Grangiro   | Rio Ganga        | Abelara   | CE | SB.24 Y-D-III      | 39°03'50"               | 07°19'45" |                   | 12/11/82                | 23/11/82 | 137,00      | 5    | 0,55   | 20,10       | 36,40       | 16,30       | 8,70     | 0,53                     | NE= 27,90 Q= 6,20 (13/07/92)            |
| 0007  | AGROBONDA          |            | J.C. Sampaio      | O.D. das Pedras  | Abelara   | CE | SB.24 Y-D-III      | 39°02'42"               | 07°23'28" |                   | 16/09/88                | 15/09/83 | 68,00       | 6    | 0,80   | 0,80+       | 16,00       | 16,80       | 35,00    | 2,08                     |   |
| 0008  | CORNER             |            | CAGECE            | St. S. Pedro     | Abelara   | CE | SB.24 Y-D-III      | 39°02'14"               | 07°21'00" | 384,00            | 25/07/81                | 1981     | 130,00      | 6    | 0,30   | 21,60       |             |             | 12,00    |                          | Q= 1,30 (04/09/93)                      |
| 0009  | CONGEBE            | F-01       | Prefeitura        | Cacimba Grande   | Abelara   | CE | SB.24 Y-D-III      | 39°03'03"               | 07°21'27" |                   | 23/11/77                | 05/12/77 | 60,00       | 6    | 0,30   | 1,12        | 12,00       | 10,88       | 2,70     | 0,25                     | NE= 0,70 (19/06/84)                     |
| 0010  | CONGEBE            | M8-02/77   | CAGECE            | Cacimba Grande   | Abelara   | CE | SB.24 Y-D-III      | 39°02'42"               | 07°20'32" |                   | 21/11/77                | 27/11/77 | 43,60       | 5    | 0,35   | 1,12        | 12,98       | 11,84       | 2,40     | 0,20                     | Q= 0,25 (06/10/99)                      |
| 0011  | CONGEBE            | M1-003/77  | CAGECE            | Cacimba Grande   | Abelara   | CE | SB.24 Y-D-III      | 39°02'44"               | 07°20'33" |                   | 25/11/77                | 02/01/78 | 48,90       | 5    | 0,45   | 1,17        | 13,77       | 12,60       | 3,70     | 0,29                     | Q= 0,50 (16/10/90)                      |
| 0012  | BOBENA             | PT-02      | Prefeitura        | Capoeira (Bela)  | Abelara   | CE | SB.24 Y-D-III      | 39°02'13"               | 07°21'18" |                   | 1974                    | 1974     | 65,00       | 5    | 0,65   | 13,32       | 39,64       | 26,32       | 0,50     | 0,02                     | NE= 25,70 (19/84)                       |
| 0013  | BOBC               | 86/78      | Sec. Planejamento | Capoeira         | Abelara   | CE | SB.24 Y-D-III      | 39°02'24"               | 07°22'50" |                   | 24/02/78                | 17/04/80 | 80,00       | 5    | 0,40   | 27,00       | 40,90       | 13,90       | 12,20    | 0,88                     |   |
| 0014  | BOBC               | 52/75      | Sec. Planejamento | Abelara          | Abelara   | CE | SB.24 Y-D-III      | 39°03'12"               | 07°20'38" |                   | 16/01/75                | 26/03/75 | 80,00       | 5    | 0,58   | 30,00       | 55,00       | 35,00       | 5,65     | 0,24                     |   |
| 0015  | BOBC               | 46/73      | Sec. Planejamento | Capoeira         | Abelara   | CE | SB.24 Y-D-III      | 39°01'36"               | 07°21'09" |                   | 06/06/73                | 06/06/73 | 80,00       | 5    | 0,75   | 17,30       | 55,60       | 38,30       | 4,65     | 0,12                     |   |
| 0016  | BOBC               | 36/73      | Janário Sampaio   | O.D. das Pedras  | Abelara   | CE | SB.24 Y-D-III      | 39°02'33"               | 07°23'48" | 415,00            | 06/06/73                | 19/07/73 | 58,00       | 6    | 0,30   | 15,30       | 25,70       | 10,20       | 17,80    | 1,73                     | NE= 20,85 (20/08/91)                    |
| 0017  | BOBC               | 25/75      | Sec. Planejamento | Livramento       | Abelara   | CE | SB.24 Y-D-III      | 39°01'34"               | 07°21'10" |                   | 19/05/73                | 21/05/73 | 82,00       | 5    | 0,40   | 2,40        | 61,00       | 58,40       | 2,84     | 0,05                     |   |
| 0018  | BOBC               | 26/73      | Sec. Planejamento | Catingeira       | Abelara   | CE | SB.24 Y-D-III      | 39°03'08"               | 07°19'28" |                   | 18/08/73                | 20/08/73 | 170,00      | 6    | 0,70   | 14,75       | 58,00       | 43,25       | 8,30     | 0,19                     |   |
| 0019  | BOBC               | 66/78      | Sec. Planejamento | Volta Grande     | Abelara   | CE | SB.24 Y-D-III      | 39°02'26"               | 07°20'41" |                   | 09/06/78                | 09/06/78 | 65,00       | 5    | 0,30   | 3,40        | 30,90       | 27,50       | 17,60    | 0,64                     | Q= 3,20 (24/02/89)                      |
| 0020  | CONESP             |            | Prefeitura        | Cupira           | Abelara   | CE | SB.24 Y-D-III      | 39°01'25"               | 07°22'45" |                   | 1972                    | 1972     | 150,00      | 5    | 0,40   | 32,50       | 45,00       | 12,50       | 8,00     | 0,64                     | NE= 17,80 (10/07/80) Q= 1,10 (04/09/93) |
| 0021  | CONESP             | 048-CE-84  | Prefeitura        | St. Olho D'Água  | Abelara   | CE | SB.24 Y-D-III      | 39°02'05"               | 07°19'15" |                   | 11/09/84                | 12/10/83 | 50,00       | 5    | 0,65   | 4,40        | 24,00       | 19,60       | 3,00     | 0,15                     | Q= 0,60 (05/05/90)                      |
| 0022  | ATALAIA            |            | Rozendo P. de M.  | Laje             | Abelara   | CE | SB.24 Y-D-III      | 39°04'12"               | 07°22'56" |                   | 1976                    | 12/08/78 | 110,00      | 6    | 0,30   | 14,50       |             |             |          |                          |   |
| 0023  | CORNER             |            | Prefeitura        | Laje Pequena     | Abelara   | CE | SB.24 Y-D-III      | 39°04'28"               | 07°22'09" | 512,00            | 06/83                   | 05/09/93 | 80,00       | 6    | 0,30   | 33,40       | 48,90       | 15,50       | 2,60     | 0,17                     | NE= 27,55 (13/08/84)                    |
| 0024  | HEDRALEX           |            | Valdeir S. Cruz   | O.D. das Pedras  | Abelara   | CE | SB.24 Y-D-III      | 39°02'16"               | 07°23'50" |                   | 31/01/84                | 05/02/88 | 62,00       | 6    | 0,50   | 7,60        | 15,00       | 7,40        | 19,80    | 2,68                     |   |
| 0025  | GIBOTEC            |            | Pco Elío Sampaio  | Rua (Araras)     | Abelara   | CE | SB.24 Z-C-1        | 38°59'21"               | 07°20'10" | 360,00            | 28/12/87                | 28/12/87 | 103,00      | 6    | 0,40   | 0,90        | 37,00       | 37,90       | 2,80     | 0,07                     | N= 0,10 (16/08/91)                      |
| 0026  | HIDROTERIA         |            | João M. Sampaio   | St. Elias        | Abelara   | CE | SB.24 Z-C-1        | 38°59'56"               | 07°20'24" | 350,00            | 05/03/84                | 03/09/93 | 87,00       | 6    | 0,30   | 25,00       | 32,80       | 27,80       | 4,00     | 0,14                     | NE= 18,90 (26/08/94)                    |
| 0027  | HEDRALEX           |            | S. Cavalcanti     | Rua              | Abelara   | CE | SB.24 Z-C-1        | 38°59'28"               | 07°19'57" | 366,00            | 1978                    | 04/09/93 | 100,00      | 5    | 0,20   | 33,10       | 64,70       | 31,60       | 1,20     | 0,04                     | NE= 36,00 (29/08/94)                    |
| 0028  | HIDROBELV          |            | João F. Cruz      | O.D. Comprida    | Abelara   | CE | SB.24 Y-D-III      | 39°05'22"               | 07°19'55" | 386,00            | 1977                    | 03/08/93 | 62,00       | 5    | 0,50   | 15,80       | 21,30       | 5,50        | 2,00     | 0,36                     | NE= 21,70 (12/08/94)                    |
| 0029  | ATALAIA            |            | Pedro M. Santos   | CdN de Lina      | Abelara   | CE | SB.24 Y-D-III      | 39°02'18"               | 07°17'48" | 396,00            | 09/83                   | 03/08/93 | 60,00       | 6    | 0,40   | 20,00       | 32,50       | 12,50       | 2,40     | 0,19                     | NE= 24,35 (15/08/94)                    |
| 0030  | CORNER             |            | Prefeitura        | Bela Danta       | Abelara   | CE | SB.24 Y-D-III      | 39°02'08"               | 07°18'58" |                   | 03/05/84                | 17/08/84 | 80,00       | 6    | 0,40   | 21,15       |             |             | 1,60     |                          |   |



**PROJETO AVALIAÇÃO HIDROGEOLÓGICA  
DA BACIA SEDIMENTAR DO ARARIPE**

MME - Delegacias em Pernambuco e no Ceará CATÁLOGO DE POÇOS FL-01

DNPM - 4ª e 10ª Distritos Regionais

| Nº<br>do<br>Ordem | Informações Específicas     |           |           |  |          |          |                                 |            |            |            |           |            |            |                |             |               |                   |             |             |             |                               |                        |                | Situação<br>Atual |                   |        |                    |  |
|-------------------|-----------------------------|-----------|-----------|--|----------|----------|---------------------------------|------------|------------|------------|-----------|------------|------------|----------------|-------------|---------------|-------------------|-------------|-------------|-------------|-------------------------------|------------------------|----------------|-------------------|-------------------|--------|--------------------|--|
|                   | Características da Aquifero |           |           |  |          |          | Características Físico-Químicas |            |            |            |           |            |            |                |             |               |                   |             |             |             |                               |                        |                |                   |                   |        |                    |  |
|                   | Unidade<br>Estratigráfica   | Litologia | Espessura |  | T<br>m/s | K<br>m/s | s                               | Ca<br>mg/l | Mg<br>mg/l | Na<br>mg/l | K<br>mg/l | Cl<br>mg/l | Fe<br>mg/l | SO2<br>mg/l    | SO4<br>mg/l | CaCO3<br>mg/l | Ca(HCO3)2<br>mg/l | NO3<br>mg/l | NO2<br>mg/l | NH3<br>mg/l | Sólidos<br>Dissolvidos (mg/l) | Resíduo<br>Seco (mg/l) | Dureza<br>mg/l |                   | C. Vel.<br>m/s/cm | pH     | Data de<br>Análise |  |
| Total             |                             |           | Perf.     |  |          |          |                                 |            |            |            |           |            |            |                |             |               |                   |             |             |             |                               |                        |                |                   |                   |        |                    |  |
| 001               |                             |           |           |  |          |          |                                 |            |            |            |           |            |            |                |             |               |                   |             |             |             |                               |                        |                |                   |                   |        |                    |  |
| 002               |                             | Areia     |           |  |          |          |                                 |            |            |            |           |            |            |                |             |               |                   |             |             |             |                               |                        |                |                   |                   |        |                    |  |
| 003               |                             | Areia     |           |  |          |          |                                 |            |            |            |           |            |            |                |             |               |                   |             |             |             |                               |                        |                |                   |                   |        | Abandonado         |  |
| 004               |                             | Areia     |           |  |          |          |                                 |            |            |            |           |            |            |                |             |               |                   |             |             |             |                               |                        |                |                   |                   |        | Paralisado         |  |
| 005               | Pm Mirari                   | Areia     |           |  |          |          | 3,00                            | 4,10       | 5,00       | 7,00       | 11,00     | 0,01       | 43,50      | Não Detectável | Ausente     | 19,80         | 17,00             | 0,01        |             |             | 44,00                         | 64,00                  | 24,30          | 88,00             | 5,70              | Jul 95 | Ativo              |  |
| 006               | Pm Mirari                   | Areia     |           |  |          |          |                                 |            |            |            |           |            |            |                |             |               |                   |             |             |             |                               |                        |                |                   |                   |        | Paralisado         |  |
| 007               | Pm Mirari                   | Areia     |           |  |          |          |                                 |            |            |            |           |            |            |                |             |               |                   |             |             |             |                               |                        |                |                   |                   |        | Paralisado         |  |
| 008               |                             | Areia     |           |  |          |          | 52,20                           | 14,90      | 33,00      | 3,00       | 13,80     | 0,01       | 17,70      | 34,00          | Ausente     | 168,30        | 30,00             |             |             |             | 215,00                        | 230,00                 | 142,00         | 430,00            | 7,90              | Jul 95 | Ativo              |  |
| 009               |                             | Areia     |           |  |          |          |                                 |            |            |            |           |            |            |                |             |               |                   |             |             |             |                               |                        |                |                   |                   |        |                    |  |
| 010               |                             | Areia     |           |  |          |          |                                 |            |            |            |           |            |            |                |             |               |                   |             |             |             |                               |                        |                |                   |                   |        | Abandonado         |  |
| 011               |                             | Areia     |           |  |          |          |                                 |            |            |            |           |            |            |                |             |               |                   |             |             |             |                               |                        |                |                   |                   |        | Paralisado         |  |
| 012               |                             | Areia     |           |  |          |          |                                 |            |            |            |           |            |            |                |             |               |                   |             |             |             |                               |                        |                |                   |                   |        | Paralisado         |  |
| 013               |                             | Areia     |           |  |          |          |                                 |            |            |            |           |            |            |                |             |               |                   |             |             |             |                               |                        |                |                   |                   |        | Paralisado         |  |
| 014               |                             | Areia     |           |  |          |          |                                 |            |            |            |           |            |            |                |             |               |                   |             |             |             |                               |                        |                |                   |                   |        | Abandonado         |  |
| 015               |                             | Areia     |           |  |          |          |                                 |            |            |            |           |            |            |                |             |               |                   |             |             |             |                               |                        |                |                   |                   |        | Abandonado         |  |
| 016               |                             | Areia     |           |  |          |          | 52,30                           | 23,00      | 49,00      | < 1,00     | 11,50     | < 0,20     | 12,00      | 41,10          | 8,50        | 297,00        | 2,20              |             |             |             | 359,00                        | 360,00                 |                | 528,00            | 7,80              | Jul 95 | Ativo              |  |
| 017               |                             | Areia     |           |  |          |          |                                 |            |            |            |           |            |            |                |             |               |                   |             |             |             |                               |                        |                |                   |                   |        | Abandonado         |  |
| 018               |                             | Areia     |           |  |          |          |                                 |            |            |            |           |            |            |                |             |               |                   |             |             |             |                               |                        |                |                   |                   |        | Paralisado         |  |
| 019               |                             | Areia     |           |  |          |          |                                 |            |            |            |           |            |            |                |             |               |                   |             |             |             |                               |                        |                |                   |                   |        | Abandonado         |  |
| 020               |                             | Areia     |           |  |          |          |                                 |            |            |            |           |            |            |                |             |               |                   |             |             |             |                               |                        |                |                   |                   |        | Paralisado         |  |
| 021               |                             | Areia     |           |  |          |          |                                 |            |            |            |           |            |            |                |             |               |                   |             |             |             |                               |                        |                |                   |                   |        | Abandonado         |  |
| 022               |                             | Areia     |           |  |          |          |                                 |            |            |            |           |            |            |                |             |               |                   |             |             |             |                               |                        |                |                   |                   |        | Abandonado         |  |
| 023               |                             | Areia     |           |  |          |          | 24,30                           | 11,60      | 104,40     | < 1,00     | 23,00     | < 0,20     | 21,00      | 43,40          |             | 248,90        | < 1,00            |             |             |             | 156,70                        | 254,00                 |                | 201,00            | 7,10              | Jul 95 | Ativo              |  |
| 024               |                             | Areia     |           |  |          |          |                                 |            |            |            |           |            |            |                |             |               |                   |             |             |             |                               |                        |                |                   |                   |        |                    |  |
| 025               |                             | Areia     |           |  |          |          | 29,20                           | 12,70      | 33,00      | 3,00       | 13,00     | 0,01       | 22,20      | 48,00          |             | 178,20        | 25,00             |             |             |             | 235,00                        | 274,00                 | 124,20         | 470,00            | 7,80              | Jul 95 | Ativo              |  |
| 026               | Pm Mirari                   | Areia     |           |  |          |          |                                 |            |            |            |           |            |            |                |             |               |                   |             |             |             |                               |                        |                |                   |                   |        |                    |  |
| 027               |                             | Areia     |           |  |          |          | 3,20                            |            |            |            |           |            |            |                |             |               |                   |             |             |             |                               |                        |                |                   |                   |        |                    |  |
| 028               |                             | Areia     |           |  |          |          |                                 | 4,10       | 11,40      | < 1,00     | 11,10     | 0,80       | 19,00      | 8,60           | 0,00        | 39,40         | < 1,00            |             |             |             | 202,60                        | 202,60                 |                | 298,00            | 5,50              | Jul 95 | Ativo              |  |
| 029               |                             | Areia     |           |  |          |          |                                 |            |            |            |           |            |            |                |             |               |                   |             |             |             |                               |                        |                |                   |                   |        |                    |  |
| 030               |                             | Areia     |           |  |          |          |                                 |            |            |            |           |            |            |                |             |               |                   |             |             |             |                               |                        |                |                   |                   |        |                    |  |

**PROJETO AVALIAÇÃO HIDROGEOLÓGICA  
DA BACIA SEDIMENTAR DO ARARIPE**

| MME - Delegacias em Pernambuco e no Ceará                   |                    |            |                     |                     |           |    |                    |                         |           |        | CATÁLOGO DE POÇOS |                         |              |       |        |             |             |          |             |                          |   | FL-02 |  |
|---|--------------------|------------|---------------------|---------------------|-----------|----|--------------------|-------------------------|-----------|--------|-------------------|-------------------------|--------------|-------|--------|-------------|-------------|----------|-------------|--------------------------|---|-------|--|
| DNPM - 4 <sup>o</sup> e 10 <sup>o</sup> Distritos Regionais |                    |            |                     |                     |           |    |                    |                         |           |        |                   |                         |              |       |        |             |             |          |             |                          |   |       |  |
| N <sup>o</sup><br>de<br>Ordem                               | Informações Gerais |            |                     |                     |           |    |                    |                         |           |        |                   | Informações Específicas |              |       |        |             |             |          |             |                          |   |       |  |
|   | Identificação      |            |                     | Localização         |           |    |                    |                         | Data      |        |                   | Características do Poço |              |       |        |             |             |          | Observações |                          |   |       |  |
|   | Executor           | Referência | Proprietário        | Localidade          | Município | UF | Folha<br>1:100.000 | Coordenadas Geográficas |           |        | Perf              | Cota<br>de Dado         | Prof.<br>(m) | Boca  |        | N.E.<br>(m) | N.D.<br>(m) | s<br>(m) |             | Q<br>(m <sup>3</sup> /h) | Q/s<br>m <sup>3</sup> /h/m              |       |  |
|   |                    |            |                     |                     |           |    |                    | Long/W                  | Lat/S     | Alt(m) |                   |                         |              | D(ø)  | Alt(m) |             |             |          |             |                          |   |       |  |
| 0031  | CORNER             |            | Prefeitura          | S. José (Lajes)     | Abelara   | CE | SB.24 Y-D-III      | 39°02'49"               | 07°20'46" |        | 15/04/80          | 05/09/93                | 73,00        | 6     | 0,20   | 26,30       |             |          |             |                          | 1,80                                    |       |  |
| 0032  | HIDRALEX           |            | José R. D. Lima     | Pituba              | Abelara   | CE | SB.24 Z-C-1        | 38°58'40"               | 07°24'02" |        | 12/03/83          | 21/07/83                | 66,00        | 3     | 0,70   | 10,50       | 31,70       | 21,20    | 6,50        | 0,31                     | Q = 1,25 (03/08/94)                     |       |  |
| 0033  | HIDRALEX           |            | R. E. Tavares       | União do Oito       | Abelara   | CE | SB.24 Z-C-1        | 38°58'03"               | 07°24'02" |        | 20/07/81          | 06/09/93                | 83,00        | 6     | 0,40   | 37,60       |             |          | 2,20        |                          | NL 38 20 (26.8/84)                      |       |  |
| 0034  | SOBIRA             |            | Arti do M. Torralba | Alcides             | Abelara   | CE | SB.24 Z-C-1        | 38°59'40"               | 07°21'24" |        | 1987              | 09/87                   | 90,00        | 6     | 0,30   | 20,75       |             |          | 1,90        |                          |   |       |  |
| 0035  | SOBIRA             |            | Pedro M. Bastos     | Bondade             | Abelara   | CE | SB.24 Z-C-1        | 38°59'55"               | 07°22'20" |        | 10/06/82          | 06/09/93                | 68,00        | 6     | 0,30   | 26,30       | 38,50       | 12,20    | 2,30        | 0,19                     | NF 2 93 (18/08/94)                      |       |  |
| 0036  | CORNER             |            | Pedro M. Bastos     | Bondade             | Abelara   | CE | SB.24 Z-C-1        | 38°59'49"               | 07°22'46" |        | 1975              | 09/75                   | 75,00        | 6     | 0,30   | 35,00       |             |          | 3,00        |                          |   |       |  |
| 0037  | HIDROSERV          |            | Aluísio B. Lopes    | Monteiro            | Abelara   | CE | SB.24 Y-D-III      | 39°00'13"               | 07°21'15" | 355,00 | 15/08/80          | 05/09/93                | 80,00        | 8     | 0,40   | 17,30       |             |          | 3,70        |                          | NL 23 85 (17/08/94)                     |       |  |
| 0038  | HIDRALEX           |            | Prefeitura          | Servilândia         | Abelara   | CE | SB.24 Y-D-III      | 39°00'32"               | 07°23'08" |        | 11/04/86          | 10/09/89                | 114,00       | 6     | 0,30   | 9,60        | 24,70       | 15,10    | 5,40        | 0,16                     |   |       |  |
| 0039  | SOBC               |            | Prefeitura          | O.D. dos Pedras     | Abelara   | CE | SB.24 Y-D-III      | 39°02'16"               | 07°23'15" |        | 16/09/81          | 1982                    | 100,00       | 8     | 0,30   | 11,70       | 42,00       | 30,30    | 6,20        | 0,20                     |   |       |  |
| 0040  | ATALAIA            |            | José S. Arcoverde   | St. Paula D'Almeida | Abelara   | CE | SB.24 Y-D-III      | 39°03'33"               | 07°19'40" |        | 1983              | 13/04/83                | 109,00       | 6     | 0,45   | 7,80        | 26,40       | 18,60    | 7,00        | 0,38                     |   |       |  |
| 0041  | HIDRALEX           |            | Fco V.B. Ornelas    | Aratijo             | Abelara   | CE | SB.24 Y-D-III      | 39°01'29"               | 07°20'39" |        | 07/10/80          | 20/08/93                | 110,00       | 6     | 0,20   | 0,90*       | 15,60       | 14,70    | 10,00       | 0,68                     |   |       |  |
| 0042  | CORNER             |            | Prefeitura          | Barro Vermelho      | Abelara   | CE | SB.24 Y-D-III      | 39°02'03"               | 07°20'05" |        | 07/88             | 08/10/79                | 73,00        | 8     | 0,20   | 17,50       | 30,10       | 12,60    | 8,60        | 0,68                     |   |       |  |
| 0043  | SOBC               |            | H. L. Passos        | Lajinha             | Abelara   | CE | SB.24 Y-D-III      | 39°03'31"               | 07°22'55" | 437,00 | 13/08/87          | 07/09/93                | 100,00       | 5     | 0,35   | 20,80       |             |          | 1,90        |                          | NL 27 15 (19/08/94)                     |       |  |
| 0044  | SOBC               |            | C. R. S. Pereira    | Leão de Pedras      | Abelara   | CE | SB.24 Y-D-III      | 39°04'43"               | 07°21'40" |        | 25/03/89          | 07/89                   | 140,00       | 3     | 0,40   | 10,75       | 34,50       | 13,75    | 2,10        | 0,15                     |   |       |  |
| 0045  | ATALAIA            |            | E. S. Lucinda       | Jupia               | Abelara   | CE | SB.24 Y-D-III      | 39°01'04"               | 07°19'18" |        | 12/11/90          | 08/12/91                | 75,00        | 6     | 0,30   | 9,40        | 30,60       | 21,30    | 4,50        | 0,21                     |   |       |  |
| 0046  | AGROBONDA          |            | Prefeitura          | St. Santana         | Barbalha  | CE | SB.24 Y-D-III      | 39°16'40"               | 07°17'50" |        | 13/04/84          | 16/04/84                | 60,00        | 5     | 0,60   | 9,00        | 13,00       | 4,00     | 15,80       | 3,95                     | NE-12 70 (2-8 25/07/03/90)              |       |  |
| 0047  | AGROBONDA          |            | Prefeitura          | St. Lagoa           | Barbalha  | CE | SB.24 Y-D-III      | 39°17'30"               | 07°16'37" | 411,00 | 31/01/86          | 31/01/86                | 60,00        | 6     | 0,30   | 9,00        | 13,00       | 6,00     | 19,80       | 3,30                     | Q = 22 85 (20/08/94)                    |       |  |
| 0048  | AGROBONDA          |            | Prefeitura          | Enc. Sta Lucia      | Barbalha  | CE | SB.24 Y-D-III      | 39°17'56"               | 07°16'43" |        | 31/01/86          | 31/01/86                | 60,00        | 5     | 0,55   |             | 13,00       |          | 19,80       |                          |   |       |  |
| 0049  | AGROBONDA          |            | Prefeitura          | Vila S. Teresinha   | Barbalha  | CE | SB.24 Y-D-III      | 39°16'43"               | 07°18'02" |        | 10/01/86          | 10/01/86                | 78,00        | 6     | 0,28   | 35,00       | 37,00       | 2,00     | 10,00       | 3,00                     |   |       |  |
| 0050  | AGROBONDA          |            | Prefeitura          | St. Santana         | Barbalha  | CE | SB.24 Y-D-III      | 39°14'30"               | 07°19'45" | 429,00 | 27/12/85          | 27/12/85                | 60,00        | 6     | 0,45   | 8,00        | 10,00       | 2,00     | 17,60       | 8,90                     | NL 16 50 (22/08/94)                     |       |  |
| 0051  | AGROBONDA          |            | Prefeitura          | St. Santana         | Barbalha  | CE | SB.24 Y-D-III      | 39°13'44"               | 07°18'46" |        | 30/11/85          | 30/11/85                | 60,00        | 6     | 0,10   | 9,00        | 13,00       | 4,00     | 15,80       | 3,95                     | N 23 70 (15/07/91)                      |       |  |
| 0052  | DNOCS              | 94-CE-83   | M. A.A. Aquino      | Mata Preta          | Barbalha  | CE | SB.24 Y-D-III      | 39°17'13"               | 07°18'21" |        | 30/07/83          | 30/10/87                | 79,00        | 6     | 0,63   | 22,00       | 38,00       | 16,00    | 0,80        | 0,05                     |   |       |  |
| 0053  | DNOCS              | 110-CE-72  | Luis A. Sampaio     | St. Cruzes          | Barbalha  | CE | SB.24 Y-D-III      | 39°19'38"               | 07°18'53" |        | 03/12/72          | 16/03/74                | 52,00        | 4     | 0,30   | 21,00       |             |          | 10,00       |                          | Q=3 60 (15/04/90)                       |       |  |
| 0054  | CFRM               | 18A-07-CE  | DNPM                | Alto da Alegria     | Barbalha  | CE | SB.24 Y-D-III      | 39°18'55"               | 07°19'52" |        | 12/09/81          | 12/09/81                | 113,00       | 6 1/2 | 0,85   | 36,00       | 57,00       | 21,00    | 6,50        | 0,41                     |   |       |  |
| 0055  | CFRM               | 18A-06-CE  | Iseverino Duarte    | Faz. Pedro Chico    | Barbalha  | CE | SB.24 Y-D-III      | 39°20'00"               | 07°17'30" | 444,00 | 28/08/81          | 28/08/81                | 207,00       | 8     | 0,30   | 93,00       | 108,00      | 15,00    | 40,00       | 2,67                     | NF 94 30 (20/08/94)                     |       |  |
| 0056  | SOBC               | 11/83      | Prefeitura          | St. Barro Vermelho  | Barbalha  | CE | SB.24 Y-D-III      | 39°20'23"               | 07°17'46" | 447,00 | 28/10/83          | 28/10/83                | 110,00       | 6     | 0,40   | 42,50       | 53,00       | 10,50    | 11,31       | 1,08                     | NF-59 31 (22/08/94)                     |       |  |
| 0057  | T.JANER            |            | Prefeitura          | St. Malhada         | Barbalha  | CE | SB.24 Y-D-III      | 39°17'06"               | 07°19'44" | 439,00 | 08/78             | 16/08/78                | 53,00        | 6     | 0,18   | 27,00       | 38,00       | 11,00    | 4,00        | 0,16                     | NF 19 60 (20/08/94)                     |       |  |
| 0058  | COCEBP             |            | Prefeitura          | Sede                | Barbalha  | CE | SB.24 Y-D-III      | 39°17'54"               | 07°19'21" | 437,00 | 1976              | 1976                    | 73,00        | 4     | 0,45   | 20,00       | 30,00       | 10,00    | 22,60       | 2,26                     | NF 17 45 (20/03/93) NF 25 90 (18/08/94) |       |  |
| 0059  | SOBC               |            | Prefeitura          | Povoado Estrela     | Barbalha  | CE | SB.24 Y-D-III      | 39°16'06"               | 07°16'43" |        | 1982              | 10/02/82                | 101,00       | 6     | 0,30   | 12,50       |             |          |             |                          |   |       |  |
| 0060  | SOBC               |            | Ant. F. Probsthorst | St. Santana         | Barbalha  | CE | SB.24 Y-D-III      | 39°14'23"               | 07°19'32" |        | 1986              | 1986                    | 60,00        | 6     | 0,10   | 18,40       | 24,13       | 3,73     | 3,40        |                          |   |       |  |

**PROJETO AVALIAÇÃO HIDROGEOLÓGICA  
DA BACIA SEDIMENTAR DO ARARIPE**

| MME - Delegacias em Pernambuco e no Ceará |                             |           |           |  |          |          |                                 |            |            |            |           |            |            |             |             |               | CATÁLOGO DE POÇOS |                   |             |             |             |                               |                        |                |                   |        | FL-02              |
|---|-----------------------------|-----------|-----------|--|----------|----------|---------------------------------|------------|------------|------------|-----------|------------|------------|-------------|-------------|---------------|-------------------|-------------------|-------------|-------------|-------------|-------------------------------|------------------------|----------------|-------------------|--------|--------------------|
| DNPM - 4ª e 10ª Distritos Regionais       |                             |           |           |  |          |          |                                 |            |            |            |           |            |            |             |             |               |                   |                   |             |             |             |                               |                        |                |                   |        |                    |
| Nº<br>de<br>Ordem                         | Informações Específicas     |           |           |  |          |          |                                 |            |            |            |           |            |            |             |             |               | Situação<br>Atual |                   |             |             |             |                               |                        |                |                   |        |                    |
|   | Características do Aquífero |           |           |  |          |          | Características Físico-Químicas |            |            |            |           |            |            |             |             |               |                   |                   |             |             |             |                               |                        |                |                   |        |                    |
|   | Unidade<br>Estratigráfica   | Litologia | Espessura |  | T<br>m/s | K<br>m/s | s                               | Ca<br>mg/l | Mg<br>mg/l | Na<br>mg/l | K<br>mg/l | Cl<br>mg/l | Fe<br>mg/l | SO2<br>mg/l | SO4<br>mg/l | CaCO3<br>mg/l |                   | Ca(HCO3)2<br>mg/l | NO3<br>mg/l | NO2<br>mg/l | NH3<br>mg/l | Sólidos<br>Dissolvidos (mg/l) | Resíduo<br>Seco (mg/l) | Dureza<br>mg/l | t. Total<br>mS/cm | pH     | Data de<br>Análise |
| Total                                     |                             |           | Perf.     |  |          |          |                                 |            |            |            |           |            |            |             |             |               |                   |                   |             |             |             |                               |                        |                |                   |        |                    |
| 031                                       |                             | Arenito   |           |  |          |          |                                 |            |            |            |           |            |            |             |             |               |                   |                   |             |             |             |                               |                        |                |                   |        |                    |
| 032                                       |                             | Arenito   |           |  |          |          |                                 |            |            |            |           |            |            |             |             |               |                   |                   |             |             |             |                               |                        |                |                   |        | Paralisado         |
| 033                                       | Pm Mariz                    | Arenito   |           |  |          |          |                                 |            |            |            |           |            |            |             |             |               |                   |                   |             |             |             |                               |                        |                |                   |        | Paralisado         |
| 034                                       |                             |           |           |  |          |          |                                 |            |            |            |           |            |            |             |             |               |                   |                   |             |             |             |                               |                        |                |                   |        |                    |
| 035                                       |                             | Arenito   |           |  |          |          | 36,70                           | 15,90      | 30,00      | 5,00       | 13,80     | 0,01       | 12,00      | 34,00       | Acido       | 182,10        | 1,30              |                   |             |             | 215,00      | 259,00                        | 149,50                 | 430,00         | 7,00              | Jul 95 | Ativo              |
| 036                                       |                             |           |           |  |          |          |                                 |            |            |            |           |            |            |             |             |               |                   |                   |             |             |             |                               |                        |                |                   |        |                    |
| 037                                       |                             | Arenito   |           |  |          |          |                                 |            |            |            |           |            |            |             |             |               |                   |                   |             |             |             |                               |                        |                |                   |        |                    |
| 038                                       |                             |           |           |  |          |          | 34,70                           | 13,60      | 33,40      | < 1,00     | 9,70      | < 0,20     | 33,00      | 44,50       |             | 242,70        | < 1,00            |                   |             |             | 388,30      | 388,30                        |                        | 571,00         | 90                | Jul 95 | Ativo              |
| 039                                       |                             | Arenito   |           |  |          |          |                                 |            |            |            |           |            |            |             |             |               |                   |                   |             |             |             |                               |                        |                |                   |        |                    |
| 040                                       | Pm Mariz                    | Arenito   |           |  |          |          | 34,30                           | 24,70      | 99,00      | < 1,00     | 87,60     | < 0,20     | 39,00      | 44,30       | 0,00        | 324,30        | 3,70              |                   |             |             | 461,00      | 461,00                        |                        | 678,00         | 7,20              | Jul 95 | Ativo              |
| 041                                       | Pm Mariz                    | Arenito   |           |  |          |          |                                 |            |            |            |           |            |            |             |             |               |                   |                   |             |             |             |                               |                        |                |                   |        |                    |
| 042                                       |                             | Arenito   |           |  |          |          |                                 |            |            |            |           |            |            |             |             |               |                   |                   |             |             |             |                               |                        |                |                   |        |                    |
| 043                                       |                             | Arenito   |           |  |          |          | 43,90                           | 15,80      | 60,00      | < 1,00     | 10,60     | < 0,20     | 19,00      | 44,50       | 12,10       | 211,90        | 3,40              |                   |             |             | 286,30      | 286,30                        |                        | 421,00         | 7,80              | Jul 95 | Ativo              |
| 044                                       |                             | Arenito   |           |  |          |          |                                 |            |            |            |           |            |            |             |             |               |                   |                   |             |             |             |                               |                        |                |                   |        |                    |
| 045                                       |                             | Arenito   |           |  |          |          |                                 |            |            |            |           |            |            |             |             |               |                   |                   |             |             |             |                               |                        |                |                   |        |                    |
| 046                                       | Pm Mariz Valem              | Arenito   |           |  |          |          |                                 |            |            |            |           |            |            |             |             |               |                   |                   |             |             |             |                               |                        |                |                   |        | 368,00             |
| 047                                       |                             | Arenito   |           |  |          |          |                                 |            |            |            |           |            |            |             |             |               |                   |                   |             |             |             |                               |                        |                |                   |        |                    |
| 048                                       |                             | Arenito   |           |  |          |          |                                 |            |            |            |           |            |            |             |             |               |                   |                   |             |             |             |                               |                        |                |                   |        |                    |
| 049                                       |                             | Arenito   |           |  |          |          |                                 |            |            |            |           |            |            |             |             |               |                   |                   |             |             |             |                               |                        |                |                   |        |                    |
| 050                                       |                             | Arenito   |           |  |          |          |                                 |            |            |            |           |            |            |             |             |               |                   |                   |             |             |             |                               |                        |                |                   |        |                    |
| 051                                       |                             | Arenito   |           |  |          |          |                                 |            |            |            |           |            |            |             |             |               |                   |                   |             |             |             |                               |                        |                |                   |        |                    |
| 052                                       |                             | Arenito   |           |  |          |          |                                 |            |            |            |           |            |            |             |             |               |                   |                   |             |             |             |                               |                        |                |                   |        |                    |
| 053                                       |                             | Arenito   |           |  |          |          |                                 |            |            |            |           |            |            |             |             |               |                   |                   |             |             |             |                               |                        |                |                   |        |                    |
| 054                                       | Pm Mariz Valem              | Arenito   |           |  |          |          |                                 |            |            |            |           |            |            |             |             |               |                   |                   |             |             |             |                               |                        |                |                   |        | 193,00             |
| 055                                       |                             | Arenito   |           |  |          |          | 15,30                           | 16,50      | 9,30       | < 1,00     | 15,70     | 0,70       | 6,00       | 63,40       |             | 76,40         | < 1,00            |                   |             |             | 165,90      | 186,00                        |                        | 244,00         | 6,70              | Jul 95 | Ativo              |
| 056                                       |                             | Arenito   |           |  |          |          |                                 |            |            |            |           |            |            |             |             |               |                   |                   |             |             |             |                               |                        |                |                   |        |                    |
| 057                                       |                             | Arenito   |           |  |          |          |                                 |            |            |            |           |            |            |             |             |               |                   |                   |             |             |             |                               |                        |                |                   |        |                    |
| 058                                       |                             | Arenito   |           |  |          |          | 8,00                            | 27,60      | 69,30      | 1,60       | 34,80     | < 0,20     | 6,00       | 15,80       |             | 53,80         | 51,20             |                   |             |             | 394,40      | 611,00                        |                        | 580,00         | 6,50              | Jul 95 | Ativo              |
| 059                                       |                             | Arenito   |           |  |          |          |                                 |            |            |            |           |            |            |             |             |               |                   |                   |             |             |             |                               |                        |                |                   |        |                    |
| 060                                       |                             | Arenito   |           |  |          |          |                                 |            |            |            |           |            |            |             |             |               |                   |                   |             |             |             |                               |                        |                |                   |        |                    |

**PROJETO AVALIAÇÃO HIDROGEOLÓGICA  
DA BACIA SEDIMENTAR DO ARARIPE**

| MME - Delegacias em Pernambuco e no Ceará                   |                    |            |                              |                     |           |    |                    |                         |           |        |                  | CATÁLOGO DE POÇOS       |             |        |        |            |            | FL-03    |                          |                            |                            |
|---|--------------------|------------|------------------------------|---------------------|-----------|----|--------------------|-------------------------|-----------|--------|------------------|-------------------------|-------------|--------|--------|------------|------------|----------|--------------------------|----------------------------|----------------------------|
| DNPM - 4 <sup>o</sup> e 10 <sup>o</sup> Distritos Regionais |                    |            |                              |                     |           |    |                    |                         |           |        |                  |                         |             |        |        |            |            |          |                          |                            |                            |
| N <sup>o</sup><br>de<br>Ordem                               | Informações Gerais |            |                              |                     |           |    |                    |                         |           |        |                  | Informações Específicas |             |        |        |            |            |          |                          |                            |                            |
|   | Identificação      |            |                              | Localização         |           |    |                    |                         | Data      |        |                  | Características do Poço |             |        |        |            |            |          |                          |                            |                            |
|   | Executor           | Referência | Proprietário                 | Localidade          | Município | UF | Folha<br>1:100.000 | Coordenadas Geográficas |           |        | Perf<br>de Dados | Cota<br>de Dados        | Prof<br>(m) | Boca   |        | N E<br>(m) | N D<br>(m) | a<br>(m) | Q<br>(m <sup>3</sup> /h) | Q/s<br>m <sup>3</sup> /h/m | Observações                |
|   |                    |            |                              |                     |           |    |                    | Long/W                  | Lat/S     | Alt(m) |                  |                         |             | D(pol) | Alt(m) |            |            |          |                          |                            |                            |
| 0061  | SOEC               |            | Prefeitura                   | Macabub             | Barbalha  | CE | SB 24 Y D III      | 39°24'33"               | 07°21'23" |        | 1976             | 1976                    | 92,50       | 6      | 0,40   | 15,60      |            |          |                          |                            |                            |
| 0062  | SOEC               |            | L. Pereira                   | Carrapicho          | Barbalha  | CE | SB 24 Y D III      | 39°15'43"               | 07°18'20" |        | 10/74            | 10/74                   | 81,20       | 6      | 0,45   | 12,35      | 26,80      | 14,45    | 9,50                     | 0,66                       | NL 26.90 (12.04.92)        |
| 0063  | SOEC               |            | Mário C. Vieira              | St. Mata dos Lamas  | Barbalha  | CE | SB 24 Y D III      | 39°17'43"               | 07°18'56" |        | 16/03/79         | 19/07/79                | 81,20       | 6      | 0,30   | 38,00      | 49,70      | 11,70    | 7,80                     | 0,67                       |                            |
| 0064  | SOEDRA             |            | Prefeitura                   | Barro Malvinas      | Barbalha  | CE | SB 24 Y D III      | 39°15'49"               | 07°17'32" |        | 2/06/83          | 26/06/83                | 80,00       | 6      | 0,55   | 38,00      | 43,00      | 5,00     | 9,30                     | 1,80                       |                            |
| 0065  | SOEDRA             |            | EPACE                        | EPACE               | Barbalha  | CE | SB 24 Y D III      | 39°16'03"               | 07°17'33" |        | 15/06/82         | 15/06/82                | 82,00       | 6      | 0,38   | 7,00       | 44,00      | 37,00    | 13,20                    | 0,56                       | NL 28.40 (1987)            |
| 0066  | T JANER            |            | Prefeitura                   | Sede                | Barbalha  | CE | SB 24 Y D-III      | 39°17'10"               | 07°18'48" |        | 16/11/84         | 16/11/84                | 152,00      | 6      | 0,48   | 3,90       | 10,60      | 6,70     | 48,00                    | 7,16                       | NL 12.60 Q 2.50 (19.08.93) |
| 0067  | CORNER             | BB-01      | CAOBECE                      | St. Tupanambá       | Barbalha  | CE | SB 24 Y D-III      | 39°18'47"               | 07°18'25" | 372,00 | 24/06/81         | 24/06/81                | 134,00      | 8      | 0,30   | 5,00       | 22,48      | 17,48    | 150,00                   | 8,58                       |                            |
| 0068  | CORNER             | BB-03      | CAOBECE                      | St. Tupanambá       | Barbalha  | CE | SB 24 Y D-III      | 39°18'41"               | 07°18'20" | 372,00 | 04/06/81         | 04/06/81                | 163,00      | 6      | 0,55   | 3,50       | 15,00      | 11,50    | 20,00                    | 1,74                       | NL 10.70 (05.07.88)        |
| 0069  | CORNER             | BB-04      | CAOBECE                      | Sede                | Barbalha  | CE | SB 24 Y D-III      | 39°17'53"               | 07°18'23" | 433,00 | 18/02/86         | 1988                    | 109,10      | 10     | 0,95   | 20,00      | 29,00      | 9,00     | 10,00                    | 1,11                       |                            |
| 0070  | CORNER             | BB-05      | CAOBECE                      | St. S. Paulo        | Barbalha  | CE | SB 24 Y D-III      | 39°17'33"               | 07°18'53" | 381,00 | 03/03/86         | 03/03/86                | 144,00      | 8      | 1,00   | 7,14       | 24,50      | 17,36    | 110,00                   | 6,44                       | NL 21.45 (18.08.94)        |
| 0071  | T JANER            |            | Prefeitura                   | Sede                | Barbalha  | CE | SB 24 Y D-III      | 39°17'52"               | 07°18'23" |        | 12/01/70         |                         | 103,50      | 6      | 0,20   | 4,70       | 8,60       | 3,90     | 16,20                    | 4,15                       |                            |
| 0072  | T JANER            |            | Prefeitura                   | Sede                | Barbalha  | CE | SB 24 Y D-III      | 39°18'51"               | 07°19'26" |        | 12/05/76         | 12/05/76                | 152,00      | 6      | 0,84   | 3,90       | 10,60      | 6,70     | 48,00                    | 7,16                       |                            |
| 0073  | HIDRORURAL         |            | Moses Portela F <sup>o</sup> | Granga Matilde      | Barbalha  | CE | SB 24 Y D-III      | 39°16'34"               | 07°19'42" |        | 13/06/84         |                         | 61,00       | 6      | 0,80   | 18,00      | 30,00      | 12,00    | 20,00                    | 1,67                       |                            |
| 0074  | HIDROCARBU         |            | Prefeitura                   | Barro Buriti        | Barbalha  | CE | SB 24 Y D-III      | 39°16'12"               | 07°18'51" |        | 17/10/82         |                         | 40,00       | 6      | 0,52   | 16,00      | 18,00      | 2,00     | 12,00                    | 6,00                       |                            |
| 0075  | AGROSONDA          |            | F. C. de Moura               | Alto da Alegria     | Barbalha  | CE | SB 24 Y D-III      | 39°16'06"               | 07°17'30" |        | 02/09/79         | 23/11/86                | 71,00       | 6      | 0,58   | 36,00      | 42,00      | 6,00     | 10,90                    | 1,82                       |                            |
| 0076  | HIDRALEX           |            | Prefeitura                   | Macabub             | Barbalha  | CE | SB 24 Y D III      | 39°24'33"               | 07°21'23" |        | 14/04/81         |                         | 60,00       | 6      | 0,15   | 25,00      | 45,00      | 20,00    | 2,00                     | 0,10                       |                            |
| 0077  | DNOCS              | 03-CE-69   | Prefeitura                   | Bao das Cordas      | Barbalha  | CE | SB 24 Y D-III      | 39°20'56"               | 07°18'18" |        | 14/02/69         |                         | 95,00       | 5      | 0,70   | 49,00      |            |          | 8,00                     |                            |                            |
| 0078  | DNOCS              | 32-CE-68   | Col. N.S. Fatima             | Col. N.S. Fatima    | Barbalha  | CE | SB 24 Y D III      | 39°18'15"               | 07°18'55" |        | 10/05/68         |                         | 51,00       | 4      | 0,40   | 14,00      | 22,00      | 8,00     | 6,00                     | 0,5                        |                            |
| 0079  | CPRM               | 1-BA-08CE  | Ade C. Sampaio               | St. Barreiras       | Barbalha  | CE | SB 24 Y D-III      | 39°18'50"               | 07°18'30" | 374,00 | 23/05/83         |                         | 150,00      | 6      | 0,35   | 4,00       | 30,20      | 26,20    | 180,00                   | 6,87                       | NL 12.15 (22.08.94)        |
| 0080  | DNOCS              | 71-CE-66   | Rogac C. Ribeiro             | Erito               | Barbalha  | CE | SB 24 Y D-III      | 39°14'48"               | 07°16'30" |        | 30/07/66         |                         | 48,00       | 6      | 0,25   | 14,00      | 44,00      | 30,00    | 6,00                     | 0,20                       |                            |
| 0081  | CPRM               | 1-BA-09-CL | Hoop S.V. Paula              | Hoop S.V. Paula     | Barbalha  | CE | SB 24 Y D-III      | 39°18'02"               | 07°19'00" | 434,00 | 16/06/83         |                         | 150,00      | 6 1/2  | 0,60   | 13,50      | 49,00      | 35,70    | 80,00                    | 2,24                       | NL 30.00 (19.08.94)        |
| 0082  | DNOCS              | 51-CE-64   | CECASA                       | Cor do Cariri S/A   | Barbalha  | CE | SB 24 Y D-III      | 39°16'30"               | 07°17'39" |        | 25/01/65         |                         | 39,00       | 8      | 0,35   | 17,00      | 26,00      | 9,00     | 12,00                    | 1,13                       |                            |
| 0083  | DNOCS              | 71-CE-64   | Joel Otton P. F <sup>o</sup> | Ferreira            | Barbalha  | CE | SB 24 Y D-III      | 39°15'20"               | 07°19'43" |        | 16/04/72         | 07/12/90                | 88,00       | 5      | 0,55   | 43,00      | 48,00      | 5,00     | 5,00                     | 1,00                       |                            |
| 0084  | CPRM               | 1-BA 10CF  | Antonio R. Mattos            | Dist. Ind. do Curim | Barbalha  | CE | SB 24 Y D-III      | 39°18'04"               | 07°18'08" |        | 27/07/83         |                         | 248,00      | 5      | 0,64   | 65,90      | 80,45      | 14,55    | 10,00                    | 0,69                       |                            |
| 0085  | SOEC               | 55/78      | Hoop S.V. Paula              | Hoop S.V. Paula     | Barbalha  | CE | SB 24 Y D III      | 39°18'02"               | 07°19'00" |        | 13/06/78         |                         | 60,00       | 6      | 0,70   | 9,30       | 14,50      | 5,70     | 17,60                    | 3,38                       |                            |
| 0086  | SOEC               | 82/78      | H. A. Leite                  | Granje Clima        | Barbalha  | CE | SB 24 Y D-III      | 39°16'25"               | 07°17'46" | 413,00 | 28/08/78         |                         | 48,00       | 6      | 0,45   | 30,80      | 32,50      | 1,70     | 3,10                     | 1,94                       | NL 43.10 (21.08.94)        |
| 0087  | SOEC               | 10/83      | Apolônio M. Neto             | St. Carquinho       | Barbalha  | CE | SB 24 Y D-III      | 39°16'12"               | 07°18'45" |        | 08/10/83         | 23/07/91                | 60,00       |        | 0,65   | 7,50       | 9,00       | 1,50     | 2,60                     | 1,15                       |                            |
| 0088  | SOEC               |            | Prefeitura                   | Sede                | Barbalha  | CE | SB 24 Y D-III      | 39°17'16"               | 07°18'36" |        | 26/07/82         | 15/10/92                | 36,00       |        | 0,44   | 10,00      | 19,00      | 9,00     | 4,80                     | 0,53                       |                            |
| 0089  | SOEC               | 12/83      | Prefeitura                   | Barro Malvinas      | Barbalha  | CE | SB 24 Y D-III      | 39°16'45"               | 07°18'20" | 434,00 | 30/10/83         |                         | 79,50       | 6      | 0,50   | 28,00      | 37,00      | 9,00     | 13,20                    | 1,47                       | NL 43.65 (22.08.94)        |
| 0090  | SOEC               | 13/83      | Prefeitura                   | St. Cabocari        | Barbalha  | CE | SB 24 Y D-III      | 39°20'40"               | 07°19'09" | 441,00 | 09/11/83         | 07/09/92                | 102,00      | 6      | 0,45   | 28,20      | 46,50      | 18,10    | 2,95                     | 0,16                       |                            |

**PROJETO AVALIAÇÃO HIDROGEOLÓGICA  
DA BACIA SEDIMENTAR DO ARARIPE**

| MME - Delegacias em Pernambuco e no Ceará |                             |           |           |  |                        |          |                                 |            |            |            |           |                   |            |            |             |             |               |                   | CATÁLOGO DE POÇOS |             |             |                               |                        |                | FL-03                |        |                    |
|---|-----------------------------|-----------|-----------|--|------------------------|----------|---------------------------------|------------|------------|------------|-----------|-------------------|------------|------------|-------------|-------------|---------------|-------------------|-------------------|-------------|-------------|-------------------------------|------------------------|----------------|----------------------|--------|--------------------|
| DNPM - 4ª e 10ª Distritos Regionais       |                             |           |           |  |                        |          |                                 |            |            |            |           |                   |            |            |             |             |               |                   |                   |             |             |                               |                        |                |                      |        |                    |
| Nº<br>do<br>Poço                          | Informações Específicas     |           |           |  |                        |          |                                 |            |            |            |           | Situação<br>Atual |            |            |             |             |               |                   |                   |             |             |                               |                        |                |                      |        |                    |
|   | Características do Aquífero |           |           |  |                        |          | Características Físico-Químicas |            |            |            |           |                   |            |            |             |             |               |                   |                   |             |             |                               |                        |                |                      |        |                    |
|   | Unidade<br>Estratigráfica   | Litologia | Espessura |  | T<br>m <sup>2</sup> /s | K<br>m/s | S                               | Ca<br>mg/l | Mg<br>mg/l | Na<br>mg/l | K<br>mg/l |                   | Cl<br>mg/l | Fe<br>mg/l | SO2<br>mg/l | SO4<br>mg/l | CaCO3<br>mg/l | Ca(HCO3)2<br>mg/l | NO3<br>mg/l       | NO2<br>mg/l | NH3<br>mg/l | Sólidos<br>Dissolvidos (mg/l) | Resíduo<br>Seco (mg/l) | Dureza<br>mg/l | C Tota<br>TDS (mg/l) | pH     | Data de<br>Análise |
| Total                                     |                             |           | Perf      |  |                        |          |                                 |            |            |            |           |                   |            |            |             |             |               |                   |                   |             |             |                               |                        |                |                      |        |                    |
| 061                                       |                             | Arenito   |           |  |                        |          |                                 |            |            |            |           |                   |            |            |             |             |               |                   |                   |             |             |                               |                        |                |                      |        |                    |
| 062                                       |                             | Arenito   |           |  |                        |          |                                 |            |            |            |           |                   |            |            |             |             |               |                   |                   |             |             |                               |                        |                |                      |        |                    |
| 063                                       |                             | Arenito   |           |  |                        |          |                                 |            |            |            |           |                   |            |            |             |             |               |                   |                   |             |             |                               |                        |                |                      |        |                    |
| 064                                       |                             | Arenito   |           |  |                        |          |                                 |            |            |            |           |                   |            |            |             |             |               |                   |                   |             |             |                               |                        |                |                      |        |                    |
| 065                                       |                             | Arenito   |           |  |                        |          | 36,70                           | 18,90      | 49,10      | < 1,00     | 9,70      | < 0,20            | 2,00       | 51,40      |             | 239,00      | < 1,00        |                   |                   |             | 306,00      | 106,00                        | 450,00                 | 10             | Jul 95               | Ativo  |                    |
| 066                                       |                             | Arenito   |           |  |                        |          |                                 |            |            |            |           |                   |            |            |             |             |               |                   |                   |             |             |                               |                        |                |                      |        |                    |
| 067                                       |                             | Arenito   |           |  |                        |          |                                 |            |            |            |           |                   |            |            |             |             |               |                   |                   |             |             |                               |                        |                |                      |        |                    |
| 068                                       | Fn Miraló Velha             | Arenito   |           |  |                        |          | 18,70                           | 6,80       | 8,00       | 5,00       | 5,50      | 0,09              | 11,70      | 10,00      | Ausente     | 90,00       | 5,00          | 0,01              |                   |             | 95,00       | 104,00                        | 74,80                  | 190,00         | 6,90                 | Jul 95 | Ativo              |
| 069                                       | Fn Miraló Velha             | Arenito   |           |  |                        |          |                                 |            |            |            |           |                   |            |            |             |             |               |                   |                   |             |             |                               |                        |                |                      |        |                    |
| 070                                       | Fn Miraló Velha             | Arenito   |           |  |                        |          | 32,00                           | 13,00      | 10,00      | 5,00       | 18,30     | Não Detectável    | 23,40      | 37,00      | Ausente     | 90,00       | 13,00         |                   |                   |             | 160,00      | 200,00                        | 134,60                 | 320,00         | 7,20                 | Jul 95 | Ativo              |
| 071                                       |                             | Arenito   |           |  |                        |          |                                 |            |            |            |           |                   |            |            |             |             |               |                   |                   |             |             |                               |                        |                |                      |        |                    |
| 072                                       |                             | Arenito   |           |  |                        |          |                                 |            |            |            |           |                   |            |            |             |             |               |                   |                   |             |             |                               |                        |                |                      |        | Paralisado         |
| 073                                       |                             | Arenito   |           |  |                        |          |                                 |            |            |            |           |                   |            |            |             |             |               |                   |                   |             |             |                               |                        |                |                      |        |                    |
| 074                                       |                             | Arenito   |           |  |                        |          |                                 |            |            |            |           |                   |            |            |             |             |               |                   |                   |             |             |                               |                        |                |                      |        | Intermitente       |
| 075                                       |                             | Arenito   |           |  |                        |          |                                 |            |            |            |           |                   |            |            |             |             |               |                   |                   |             |             |                               |                        |                |                      |        | Paralisado         |
| 076                                       |                             | Arenito   |           |  |                        |          |                                 |            |            |            |           |                   |            |            |             |             |               |                   |                   |             |             |                               |                        |                |                      |        |                    |
| 077                                       |                             | Arenito   |           |  |                        |          |                                 |            |            |            |           |                   |            |            |             |             |               |                   |                   |             |             |                               |                        |                |                      |        |                    |
| 078                                       |                             | Arenito   |           |  |                        |          |                                 |            |            |            |           |                   |            |            |             |             |               |                   |                   |             |             |                               |                        |                |                      |        |                    |
| 079                                       | Fn Miraló Velha             | Arenito   |           |  |                        |          |                                 |            |            |            |           |                   |            |            |             |             |               |                   |                   |             |             |                               |                        |                |                      |        |                    |
| 080                                       | Fn Miraló Velha             | Arenito   |           |  |                        |          |                                 |            |            |            |           |                   |            |            |             |             |               |                   |                   |             |             |                               |                        |                |                      |        | Abandonado         |
| 081                                       | Fn Miraló Velha             | Arenito   |           |  |                        |          |                                 |            |            |            |           |                   |            |            |             |             |               |                   |                   |             |             |                               |                        |                |                      |        |                    |
| 082                                       |                             | Arenito   |           |  |                        |          |                                 |            |            |            |           |                   |            |            |             |             |               |                   |                   |             |             |                               |                        |                |                      |        |                    |
| 083                                       | Fn Miraló Velha             | Arenito   |           |  |                        |          |                                 |            |            |            |           |                   |            |            |             |             |               |                   |                   |             |             |                               |                        |                |                      |        |                    |
| 084                                       | Fn Miraló Velha             | Arenito   |           |  |                        |          |                                 |            |            |            |           |                   |            |            |             |             |               |                   |                   |             |             |                               |                        |                |                      |        |                    |
| 085                                       | Fn Miraló Velha             | Arenito   |           |  |                        |          |                                 |            |            |            |           |                   |            |            |             |             |               |                   |                   |             |             |                               |                        |                |                      |        |                    |
| 086                                       | Fn Miraló Velha             | Arenito   |           |  |                        |          |                                 |            |            |            |           |                   |            |            |             |             |               |                   |                   |             |             |                               |                        |                |                      |        |                    |
| 087                                       |                             | Arenito   |           |  |                        |          |                                 |            |            |            |           |                   |            |            |             |             |               |                   |                   |             |             |                               |                        |                |                      |        |                    |
| 088                                       | Fn Miraló Velha             | Arenito   |           |  |                        |          |                                 |            |            |            |           |                   |            |            |             |             |               |                   |                   |             |             |                               |                        |                |                      |        |                    |
| 089                                       | Fn Miraló Velha             | Arenito   |           |  |                        |          | 13,50                           | 10,40      | 45,00      | 5,00       | 20,10     | 0,02              | 29,30      | 47,00      | Ausente     | 89,10       | 30,90         | 0,01              |                   |             | 175,00      | 208,00                        | 76,60                  | 350,00         | 6,10                 | Jul 95 | Ativo              |
| 090                                       | Fn Miraló Velha             | Arenito   |           |  |                        |          | 11,20                           | 12,70      | 10,00      | 10,00      | 18,70     | 0,01              | 30,40      | 74,00      | Ausente     | 7,90        | 0,40          |                   |                   |             | 120,00      | 152,00                        | 80,50                  | 110,00         | 5,50                 | Jul 95 | Ativo              |

**PROJETO AVALIAÇÃO HIDROGEOLÓGICA  
DA BACIA SEDIMENTAR DO ARARIPE**

| MME - Delegacias em Pernambuco e no Ceará |                             |           |           |  |          |          |                                 |            |            |            |           |            |            |             | CATÁLOGO DE POÇOS |               |                   |             |             |                   |                    |             |                               |                        | FL-04          |                    |       |
|---|-----------------------------|-----------|-----------|--|----------|----------|---------------------------------|------------|------------|------------|-----------|------------|------------|-------------|-------------------|---------------|-------------------|-------------|-------------|-------------------|--------------------|-------------|-------------------------------|------------------------|----------------|--------------------|-------|
| DNPM - 4ª e 10ª Distritos Regionais       |                             |           |           |  |          |          |                                 |            |            |            |           |            |            |             |                   |               |                   |             |             |                   |                    |             |                               |                        |                |                    |       |
| Nº<br>de<br>Ordem                         | Informações Específicas     |           |           |  |          |          |                                 |            |            |            |           |            |            |             |                   |               |                   |             |             | Situação<br>Atual |                    |             |                               |                        |                |                    |       |
|   | Características do Aquífero |           |           |  |          |          | Características Físico-Químicas |            |            |            |           |            |            |             |                   |               |                   |             |             |                   | Data da<br>Análise |             |                               |                        |                |                    |       |
|   | Unidade<br>Estratigráfica   | Litologia | Espessura |  | T<br>m/s | K<br>m/s | S                               | Ca<br>mg/l | Mg<br>mg/l | Na<br>mg/l | K<br>mg/l | Cl<br>mg/l | Fe<br>mg/l | SO2<br>mg/l | SO4<br>mg/l       | CaCO3<br>mg/l | Ca(HCO3)2<br>mg/l | NO3<br>mg/l | NO2<br>mg/l |                   |                    | NH3<br>mg/l | Sólidos<br>Dissolvidos (mg/l) | Resíduo<br>Seco (mg/l) | Dureza<br>mg/l | Condutiv.<br>mS/cm | pH    |
| Total                                     |                             |           | Perf.     |  |          |          |                                 |            |            |            |           |            |            |             |                   |               |                   |             |             |                   |                    |             |                               |                        |                |                    |       |
| 091                                       | Fm Médio Velho              |           |           |  |          |          |                                 |            |            |            |           |            |            |             |                   |               |                   |             |             |                   |                    |             |                               |                        |                |                    |       |
| 092                                       | Fm Médio Velho              | Arenito   |           |  |          |          |                                 |            |            |            |           |            |            |             |                   |               |                   |             |             |                   |                    |             |                               |                        |                |                    |       |
| 093                                       |                             | Arenito   |           |  |          |          |                                 |            |            |            |           |            |            |             |                   |               |                   |             |             |                   |                    |             |                               |                        |                |                    |       |
| 094                                       |                             | Arenito   |           |  |          |          |                                 |            |            |            |           |            |            |             |                   |               |                   |             |             |                   |                    |             |                               |                        |                |                    |       |
| 095                                       |                             | Arenito   |           |  |          |          |                                 |            |            |            |           |            |            |             |                   |               |                   |             |             |                   |                    |             |                               |                        |                |                    |       |
| 096                                       |                             | Arenito   |           |  |          |          | 0,40                            | 0,20       | 25,60      | 1,10       | 10,60     | 0,20       | 10,00      | 15,00       |                   | 7,40          | 22,60             |             |             |                   | 70,00              | 70,00       |                               | 103,00                 | 5,00           | Jul 95             | Ativo |
| 097                                       |                             | Arenito   |           |  |          |          |                                 |            |            |            |           |            |            |             |                   |               |                   |             |             |                   |                    |             |                               |                        |                |                    |       |
| 098                                       |                             | Arenito   |           |  |          |          |                                 |            |            |            |           |            |            |             |                   |               |                   |             |             |                   |                    |             |                               |                        |                |                    |       |
| 099                                       |                             | Arenito   |           |  |          |          |                                 |            |            |            |           |            |            |             |                   |               |                   |             |             |                   |                    |             |                               |                        |                |                    |       |
| 100                                       |                             | Arenito   |           |  |          |          |                                 |            |            |            |           |            |            |             |                   |               |                   |             |             |                   |                    |             |                               |                        |                |                    |       |
| 101                                       |                             | Arenito   |           |  |          |          |                                 |            |            |            |           |            |            |             |                   |               |                   |             |             |                   |                    |             |                               |                        |                |                    |       |
| 102                                       |                             | Arenito   |           |  |          |          |                                 |            |            |            |           |            |            |             |                   |               |                   |             |             |                   |                    |             |                               |                        |                |                    |       |
| 103                                       |                             | Arenito   |           |  |          |          |                                 |            |            |            |           |            |            |             |                   |               |                   |             |             |                   |                    |             |                               |                        |                |                    |       |
| 104                                       |                             | Arenito   |           |  |          |          |                                 |            |            |            |           |            |            |             |                   |               |                   |             |             |                   |                    |             |                               |                        |                |                    |       |
| 105                                       |                             | Arenito   |           |  |          |          |                                 |            |            |            |           |            |            |             |                   |               |                   |             |             |                   |                    |             |                               |                        |                |                    |       |
| 106                                       |                             | Arenito   |           |  |          |          |                                 |            |            |            |           |            |            |             |                   |               |                   |             |             |                   |                    |             |                               |                        |                |                    |       |
| 107                                       |                             | Arenito   |           |  |          |          |                                 |            |            |            |           |            |            |             |                   |               |                   |             |             |                   |                    |             |                               |                        |                |                    |       |
| 108                                       |                             | Arenito   |           |  |          |          |                                 |            |            |            |           |            |            |             |                   |               |                   |             |             |                   |                    |             |                               |                        |                |                    |       |
| 109                                       |                             | Arenito   |           |  |          |          |                                 |            |            |            |           |            |            |             |                   |               |                   |             |             |                   |                    |             |                               |                        |                |                    |       |
| 110                                       |                             | Arenito   |           |  |          |          |                                 |            |            |            |           |            |            |             |                   |               |                   |             |             |                   |                    |             |                               |                        |                |                    |       |
| 111                                       |                             | Arenito   |           |  |          |          |                                 |            |            |            |           |            |            |             |                   |               |                   |             |             |                   |                    |             |                               |                        |                |                    |       |
| 112                                       |                             | Arenito   |           |  |          |          |                                 |            |            |            |           |            |            |             |                   |               |                   |             |             |                   |                    |             |                               |                        |                |                    |       |
| 113                                       |                             | Arenito   |           |  |          |          |                                 |            |            |            |           |            |            |             |                   |               |                   |             |             |                   |                    |             |                               |                        |                |                    |       |
| 114                                       |                             | Arenito   |           |  |          |          |                                 |            |            |            |           |            |            |             |                   |               |                   |             |             |                   |                    |             |                               |                        |                |                    |       |
| 115                                       |                             |           |           |  |          |          |                                 |            |            |            |           |            |            |             |                   |               |                   |             |             |                   |                    |             |                               |                        |                |                    |       |
| 116                                       |                             |           |           |  |          |          |                                 |            |            |            |           |            |            |             |                   |               |                   |             |             |                   |                    |             |                               |                        |                |                    |       |
| 117                                       |                             | Arenito   |           |  |          |          |                                 |            |            |            |           |            |            |             |                   |               |                   |             |             |                   |                    |             |                               |                        |                |                    |       |
| 118                                       |                             |           |           |  |          |          |                                 |            |            |            |           |            |            |             |                   |               |                   |             |             |                   |                    |             |                               |                        |                |                    |       |
| 119                                       |                             |           |           |  |          |          |                                 |            |            |            |           |            |            |             |                   |               |                   |             |             |                   |                    |             |                               |                        |                |                    |       |
| 120                                       |                             | Argila    |           |  |          |          |                                 |            |            |            |           |            |            |             |                   |               |                   |             |             |                   |                    |             |                               |                        |                |                    |       |

**PROJETO AVALIAÇÃO HIDROGEOLÓGICA  
DA BACIA SEDIMENTAR DO ARARIPE**

| MME - Delegacias em Pernambuco e no Ceará                   |                    |            |                  |                     |           |    |                    |                         |           |        |                  |                         | CATÁLOGO DE POÇOS |         |       |            |            |          |                          |             |                                    |  | FL-04 |  |
|---|--------------------|------------|------------------|---------------------|-----------|----|--------------------|-------------------------|-----------|--------|------------------|-------------------------|-------------------|---------|-------|------------|------------|----------|--------------------------|-------------|------------------------------------|--|-------|--|
| DNPM - 4 <sup>a</sup> e 10 <sup>a</sup> Distritos Regionais |                    |            |                  |                     |           |    |                    |                         |           |        |                  |                         |                   |         |       |            |            |          |                          |             |                                    |  |       |  |
| N <sup>o</sup><br>de<br>Ordem                               | Informações Gerais |            |                  |                     |           |    |                    |                         |           |        |                  | Informações Específicas |                   |         |       |            |            |          |                          |             |                                    |  |       |  |
|   | Identificação      |            |                  | Localização         |           |    |                    |                         |           | Data   |                  | Características do Poço |                   |         |       |            |            |          |                          | Observações |                                    |  |       |  |
|   | Executor           | Referência | Proprietário     | Localidade          | Município | UF | Folha<br>1:100.000 | Coordenadas Geográficas |           |        | Perf<br>de Dados | Cotas<br>de Dados       | Prof<br>(m)       | Boca    |       | N F<br>(m) | N D<br>(m) | r<br>(m) | Q<br>(m <sup>3</sup> /h) |             | Q/s<br>m <sup>2</sup> /h/m         |  |       |  |
| Long/W  |                    |            |                  |                     |           |    |                    | Lat/S                   | Alt(m)    | Dipol  |                  |                         |                   | Alt.(m) |       |            |            |          |                          |             |                                    |  |       |  |
| 0091  | SOBC               | 10/75      | Luciano Moraes   | St Lagoinha         | Barbalha  | CE | SB 24 Y D-III      | 39°15'23"               | 07°16'49" |        | 12/04/75         | 20/11/90                | 80,00             |         |       | 3,20       | 12,00      | 8,80     | 2,60                     | 0,30        |                                    |  |       |  |
| 0092  | SOBC               | 41/71      | Erivaldo Cruz    | Faz. S. Teresa      | Barbalha  | CE | SB 24 Y D-III      | 39°14'30"               | 07°17'22" | 376,00 | 29/06/77         | 1977                    | 70,00             | 6       | 0,15  | 5,10       | 7,00       | 1,90     | 22,60                    | 11,89       | NL 18 10 (19 08 94)                |  |       |  |
| 0093  | SOHIDRA            |            | Prefeitura       | St Brígido          | Barbalha  | CE | SB 24 Y D-III      | 39°13'25"               | 07°18'18" |        | 10/92            | 17/03/92                | 84,00             | 6       | 0,45  | 19,20      |            |          |                          |             |                                    |  |       |  |
| 0094  | T JANER            |            | Prefeitura       | St Brígido          | Barbalha  | CE | SB 24 Y D-III      | 39°13'25"               | 07°18'18" |        |                  |                         | 65,00             | 6       | 1,00  | 17,20      |            |          |                          |             |                                    |  |       |  |
| 0095  | DNDCS              |            | L. S. de Souza   | St Brígido          | Barbalha  | CE | SB 24 Y D-III      | 39°13'48"               | 07°18'40" |        | 12/88            | 17/03/93                | 73,80             | 6       | 0,55  | 17,85      |            |          |                          |             |                                    |  |       |  |
| 0096  | AGROSONDA          |            | Almeo Cruz       | St Sábado           | Barbalha  | CE | SB 24 Y D-III      | 39°14'00"               | 07°19'03" | 435,00 | 1992             | 1992                    | 60,00             | 10      | 0,30  | 13,00      | 30,00      | 17,00    | 40,00                    | 2,35        | NL 28 25 (19 08 94)                |  |       |  |
| 0097  | AGROSONDA          |            | O. L. de Cruz    | Sítio Cabeludo      | Barbalha  | CE | SB 24 Y D-III      | 39°15'40"               | 07°20'00" | 437,00 | 1983             | 15/04/85                | 68,00             | 8       | 0,25  | 2,00       | 28,00      | 26,00    | 80,00                    | 3,08        | NL 9 10 (20 08 93)                 |  |       |  |
| 0098  | DNDCS              |            | AGBCE            | Alto da Alegria     | Barbalha  | CE | SB 24 Y D-III      | 39°17'41"               | 07°18'18" |        | 1979             |                         | 168,50            | 5       | 0,72  |            |            |          |                          |             |                                    |  |       |  |
| 0099  | HIDROCARURI        |            | Soc. Pastozzi    | Vila S. Teresinha   | Barbalha  | CE | SB 24 Y D-III      | 39°16'45"               | 07°17'48" |        | 1983             | 18/03/93                | 78,90             | 6       | 0,55  | 16,70      |            |          |                          |             |                                    |  |       |  |
| 0100  | HIDRALEX           |            | SOAFA            | Barro Malvaes       | Barbalha  | CE | SB 24 Y D-III      | 39°16'35"               | 07°18'03" |        |                  |                         | 85,80             | 6       | 0,25  |            |            |          |                          |             |                                    |  |       |  |
| 0101  | SOBC               |            | CEX ASA          | Car. Cariri S/A     | Barbalha  | CE | SB 24 Y D-III      | 39°16'30"               | 07°17'59" |        | 1990             | 1992                    | 60,00             | 10      | 0,40  | 1,00       | 14,00      | 14,00    | 1,00                     | 0,21        |                                    |  |       |  |
| 0102  | AGROSONDA          |            | H. A. Leite      | Granga Ciane        | Barbalha  | CE | SB 24 Y D-III      | 39°16'25"               | 07°17'46" |        | 29/01/93         | 1993                    | 80,00             | 8       | 0,27  | 32,00      | 44,00      | 12,00    | 22,00                    | 1,83        | Q 70 00 (18 03 93)                 |  |       |  |
| 0103  | SOHIDRA            |            | H. A. Leite      | Granga Ciane        | Barbalha  | CE | SB 24 Y D-III      | 39°16'25"               | 07°18'03" |        | 12/04/88         | 1990                    | 80,00             | 6       | 0,60  | 19,26      | 18,40      | 19,14    | 20,00                    | 1,94        |                                    |  |       |  |
| 0104  | AGROSONDA          |            | EPACE            | EPACE               | Barbalha  | CE | SB 24 Y D-III      | 39°16'03"               | 07°17'59" |        | 12/02/84         | 18/03/93                | 60,00             | 8 1/2   | 0,40  |            |            |          | 50,00                    |             |                                    |  |       |  |
| 0105  | SOHIDRA            |            | EPACE            | EPACE               | Barbalha  | CE | SB 24 Y D-III      | 39°16'06                | 07°17'30" |        | 24/05/83         | 15/06/87                | 81,60             | 6       | 0,40  |            |            |          | 21,00                    |             |                                    |  |       |  |
| 0106  | SOHIDRA            |            | EPACE            | EPACE               | Barbalha  | CE | SB 24 Y D-III      | 39°16'01                | 07°17'50" |        |                  |                         | 38,00             | 5       | 0,60  |            |            |          |                          |             |                                    |  |       |  |
| 0107  | SOHIDRA            |            | EPACE            | EPACE               | Barbalha  | CE | SB 24 Y D-III      | 39°16'00"               | 07°17'52" |        | 19/11/86         | 1992                    | 72,00             | 6       | 0,25  | 13,50      |            |          |                          |             |                                    |  |       |  |
| 0108  | SOBC               |            | Erivaldo Cruz    | Faz. Sta Teresa     | Barbalha  | CE | SB 24 Y D-III      | 39°14'00"               | 07°18'00" |        | 1980             | 20/08/82                | 54,00             | 6       | 0,70  | 20,60      |            |          |                          |             |                                    |  |       |  |
| 0109  | SOBC               |            | Prefeitura       | St Cruzinha         | Barbalha  | CE | SB 24 Y D-III      | 39°21'46"               | 07°20'00" | 476,00 | 21/02/87         | 21/08/94                | 80,00             | 6       | 0,20  | 26,15      |            |          |                          |             | NL 18 70 (19 03 93) Q 1 20 (19 87) |  |       |  |
| 0110  | HIDRALEX           |            | Ricardo Calou    | St B. Vermelho      | Barbalha  | CE | SB 24 Y D-III      | 39°20'30"               | 07°17'00" | 437,00 | 13/05/90         | 1990                    | 100,00            | 6       | 0,30  | 22,00      | 36,00      | 14,00    | 40,00                    | 2,86        | NL 30 45 (19 08 94)                |  |       |  |
| 0111  | SOHIDRA            |            | Prefeitura       | Boia Vista          | Barbalha  | CE | SB 24 Y D-III      | 39°17'46"               | 07°19'49" |        | 1980             | 12/06/80                | 96,00             | 6       | 0,20  | 15,58      |            |          | 34,00                    |             |                                    |  |       |  |
| 0112  | SOHIDRA            |            | Prefeitura       | St Malhada          | Barbalha  | CE | SB 24 Y D-III      | 39°17'06"               | 07°19'44" |        | 1984             | 1984                    | 75,00             | 4       | 0,80  |            |            |          |                          |             |                                    |  |       |  |
| 0113  | AGROSONDA          |            | A. C. Saraya     | Hoop Sta Antônia    | Barbalha  | CE | SB 24 Y D-III      | 39°18'05"               | 07°19'19" |        | 1991             | 1991                    | 80,00             | 6       | 0,45  | 15,00      | 30,00      | 15,00    | 8,60                     | 0,57        |                                    |  |       |  |
| 0114  | SOHIDRA            |            | Prefeitura       | Parque Balançeira   | Barbalha  | CE | SB 24 Y D-III      | 39°18'42"               | 07°17'48" |        | 1983             | 28/02/83                | 66,70             | 6       | 0,30  | 17,12      |            |          |                          |             |                                    |  |       |  |
| 0115  | 1 <sup>a</sup> RFG |            | Prefeitura       | Rua Paulistas       | Araripe   | CE | SB 24 Y D-I        | 40°08'15"               | 07°12'53" |        | 23/09/79         | 1979                    | 50,00             |         | 3,65  | 14,00      | 10,35      |          |                          |             |                                    |  |       |  |
| 0116  | SOBC               | 61/79      | Hoop. Las Loyola | Hospital Las Loyola | Araripe   | CE | SB 24 Y D-I        | 40°08'06"               | 07°12'46" |        | 20/07/79         | 1979                    | 60,00             | 5       | 0,15  | 10,30      | 27,00      | 16,70    | 9,90                     | 0,59        | Q 8 00 (24 08 93)                  |  |       |  |
| 0117  | DNDCS              | 51 CE-60   | Prefeitura       | Desapregado         | Araripe   | CE | SB 24 Y D-I        | 40°09'33"               | 07°19'20" |        | 10/02/61         | 1961                    | 86,00             | 6       | 0,30  | 34,00      | 64,00      | 10,00    | 2,30                     | 0,08        |                                    |  |       |  |
| 0118  | SOBC               | 42/81      | Prefeitura       | Hotel Municipal     | Araripe   | CE | SB 24 Y D-I        | 40°08'15"               | 07°12'58" |        | 24/08/81         | 1981                    | 77,91             |         | 15,30 |            |            |          |                          |             |                                    |  |       |  |
| 0119  | SOBC               | 41/81      | Posto Araripe    | Posto Araripe       | Araripe   | CE | SB 24 Y D-I        | 40°08'13"               | 07°12'33" |        | 21/08/81         | 1981                    | 78,20             | 6       | 0,50  | 6,00       | 60,00      | 54,00    | 0,18                     | 0,003       |                                    |  |       |  |
| 0120  | SOBC               | 80/80      | Paulo R. Queiroz | Montevideo          | Araripe   | CE | SB 24 Y D-I        | 40°07'52"               | 07°13'25" |        | 27/11/80         | 27/11/80                | 78,00             | 6 1/2   | 0,35  | 52,00      | 71,00      | 19,00    | 0,06                     | 0,003       |                                    |  |       |  |

**PROJETO AVALIAÇÃO HIDROGEOLÓGICA  
DA BACIA SEDIMENTAR DO ARARIPE**

| MME - Delegacias em Pernambuco e no Ceará                   |                    |            |                                |                    |           |    |                    |                         |           |        |                         |                 |             |       | CATÁLOGO DE POÇOS |            |            |          |                          | FL-05                    |                     |
|---|--------------------|------------|--------------------------------|--------------------|-----------|----|--------------------|-------------------------|-----------|--------|-------------------------|-----------------|-------------|-------|-------------------|------------|------------|----------|--------------------------|--------------------------|---------------------|
| DNPM - 4 <sup>o</sup> e 10 <sup>o</sup> Distritos Regionais |                    |            |                                |                    |           |    |                    |                         |           |        |                         |                 |             |       |                   |            |            |          |                          |                          |                     |
| N <sup>o</sup><br>de<br>Ordem                               | Informações Gerais |            |                                |                    |           |    |                    |                         |           |        | Informações Específicas |                 |             |       |                   |            |            |          |                          |                          |                     |
|   | Identificação      |            |                                | Localização        |           |    |                    | Data                    |           |        | Características do Poço |                 |             |       |                   |            |            |          |                          |                          |                     |
|   | Executor           | Referência | Proprietário                   | Localidade         | Município | UF | Folha<br>1:100.000 | Coordenadas Geográficas |           |        | Perf                    | Cota<br>de Dado | Prof<br>(m) | Boca  |                   | N E<br>(m) | N D<br>(m) | a<br>(m) | Q<br>(m <sup>3</sup> /h) | Q/s<br>m <sup>3</sup> /m | Observações         |
|   |                    |            |                                |                    |           |    |                    | Long/W                  | Lat/S     | Alt(m) |                         |                 |             | D(ø)  | Alt(m)            |            |            |          |                          |                          |                     |
| 0121  | SOEC               | 94/80      |                                | Buraco             | Araripe   | CE | SB 24 Y D 1        | 40°10'05"               | 07°14'10" |        | 27/12/80                | 27/12/80        | 73,00       | 6 1/2 | 0,50              | 7,00       | 52,00      | 45,00    | 1,55                     | 0,03                     |                     |
| 0122  | DNOCS              | 25-CE 51   | Prefeitura                     | Sede               | Araripe   | CE | SB 24 Y-D-1        | 40°08'40"               | 07°10'06" |        | 28/09/51                | 28/09/51        | 61,00       | 5     | 0,48              | 4,70       | 18,40      | 15,10    | 4,00                     | 0,29                     |                     |
| 0123  |                    |            | Prefeitura                     | Cipóiba            | Araripe   | CE | SB 24 Y-D 1        | 40°08'00"               | 07°12'48" |        |                         | 24/08/93        | 60,00       | 6     | 0,30              |            |            |          | 10,00                    |                          |                     |
| 0124  |                    |            | Prefeitura                     | Mulungu            | Araripe   | CE | SB 24 Y D 1        | 40°09'06"               | 07°15'53" |        |                         |                 |             | 6     | 0,25              |            |            |          |                          |                          |                     |
| 0125  |                    |            | Prefeitura                     | Morro do Cedro     | Araripe   | CE | SB 24 Y D 1        | 40°09'10"               | 07°18'08" |        |                         |                 |             | 4     | 0,30              |            |            |          |                          |                          |                     |
| 0126  |                    |            | Prefeitura                     | Dampreguão         | Araripe   | CE | SB 24 Y D-1        | 40°09'33"               | 07°19'20" |        |                         |                 | 12,00       | 6     | 0,60              |            |            |          |                          |                          |                     |
| 0127  |                    |            |                                | Salitre            | Araripe   | CE | SB 24 Y D 1        | 40°08'47"               | 07°16'51" |        |                         | 24/08/93        | 12,00       | 2     | 0,45              | 10,85      |            |          |                          |                          |                     |
| 0128  |                    |            |                                | Mulungu            | Araripe   | CE | SB 24 Y D 1        | 40°08'57"               | 07°16'08" |        |                         | 24/08/93        | 10,00       | 3     | 0,50              | 5,40       |            |          |                          |                          |                     |
| 0129  | SOEC               | 15/77      | Aluizio Rosário F <sup>o</sup> | Faz. Cuzube S/A    | Barro     | CE | SB 24 Z-C 1        | 38°48'10"               | 07°11'02" |        | 10/03/77                | 10/03/77        | 77,00       | 4 1/2 | 0,25              | 14,40      | 53,00      | 38,60    | 3,77                     | 0,10                     | NE 15 30 (16 09 91) |
| 0130  | SOEC               | 106/76     | Paulo B. Boels                 | Sede de Imago      | Barro     | CE | SB 24 Z-C 1        | 38°46'35"               | 07°10'13" |        | 28/01/77                | 28/01/77        | 97,00       | 6 1/2 | 0,15              | 12,20      | 60,00      | 47,80    | 2,03                     | 0,04                     | Q 120 (16 09 91)    |
| 0131  | T JANER            |            | Prefeitura                     | Sede               | Barro     | CE | SB 24 Z-C 1        | 38°46'25"               | 07°09'45" |        | 20/01/71                | 20/01/71        | 122,00      | 6     | 0,40              | 4,50       | 50,00      | 45,50    | 4,00                     | 0,09                     |                     |
| 0132  | CORNER             |            | CAGECE                         | BR 116 Km 460      | Barro     | CE | SB 24 Z-C 1        | 38°46'47"               | 07°09'52" | 351,00 | 22/04/84                | 1984            | 183,00      | 6     | 1,65              | 7,30       | 38,99      | 31,69    | 28,01                    | 0,88                     |                     |
| 0133  | CORNER             |            | CAGECE                         | BR 116 Km 460      | Barro     | CE | SB 24 Z-C 1        | 38°46'46"               | 07°10'00" | 188,00 | 17/03/84                | 1987            | 150,00      | 6     | 1,50              | 2,47       | 45,20      | 42,73    | 25,71                    | 0,60                     |                     |
| 0134  | SOEC               |            | Fund. Fra Felton               | COHAB              | Barro     | CE | SB 24 Z-C 1        | 38°46'42"               | 07°10'57" |        |                         |                 | 67,30       | 4     | 0,15              |            |            |          |                          |                          |                     |
| 0135  | SOEC               |            | Edmar F. Felton                | Sede               | Barro     | CE | SB 24 Z-C 1        | 38°46'22"               | 07°09'36" |        | 11/07/91                | 1991            | 60,00       | 5     | 0,65              | 22,80      |            |          |                          |                          |                     |
| 0136  | SOEC               |            | C'er. Sto Antônio              | C'er. Sto Antônio  | Barro     | CE | SB 24 Z-C 1        | 38°46'53"               | 07°10'39" |        | 15/02/88                | 1988            | 66,00       |       |                   |            |            |          | 10,00                    |                          |                     |
| 0137  | BOHIDRA            |            | Escola S. Anselmo              | Vila S. José       | Barro     | CE | SB 24 Z-C-1        | 38°46'57"               | 07°09'26" | 374,00 | 22/09/85                | 1985            | 93,00       | 6     | 0,60              | 7,30       | 83,00      | 75,50    | 0,02                     | 0,00                     |                     |
| 0138  | T JANER            |            | Prefeitura                     | Sede               | Barro     | CE | SB 24 Z-C 1        | 38°46'52"               | 07°09'52" |        | 1989                    | 06/90           | 40,00       | 6     | 0,70              | 3,74       | 13,00      | 11,26    |                          |                          |                     |
| 0139  | T JANER            |            | Prefeitura                     | Sede               | Barro     | CE | SB 24 Z-C-1        | 38°46'24"               | 07°09'33" |        | 04/11/92                | 1992            | 120,00      | 5     | 0,48              | 6,33       | 24,00      | 19,65    |                          |                          |                     |
| 0140  | HIDRALEX           |            | CAGECE                         | R. M. Justino      | Barro     | CE | SB 24 Z-C 1        | 38°46'40"               | 07°10'29" |        | 25/01/74                | 1974            | 123,00      | 6     | 0,60              | 3,95       | 18,49      | 14,54    | 10,83                    | 0,74                     |                     |
| 0141  | CONERP             |            | Prefeitura                     | Sede               | Barro     | CE | SB 24 Z-C 1        | 38°46'42"               | 07°09'45" |        | 19/03/83                | 1989            | 100,50      | 6     | 0,55              | 1,90       | 32,50      | 30,60    | 5,20                     | 0,1                      |                     |
| 0142  | ATALAIA            |            | João A. Felton                 | Vila S. José       | Barro     | CE | SB 24 Z-C 1        | 38°46'55"               | 07°10'30" | 361,00 | 11/11/82                | 1982            | 80,00       | 6     | 0,40              | 6,00       | 24,00      | 18,00    | 7,95                     | 0,44                     | NE 15 40 (19 08 94) |
| 0143  | HIDROSERV          |            | Esc. Comar Cala                | Esc. Comar Cala    | Barro     | CE | SB 24 Z-C 1        | 38°46'43"               | 07°10'29" |        | 12/05/81                | 1985            | 54,00       | 6     | 0,35              | 17,00      | 23,50      | 6,50     | 5,00                     | 0,77                     |                     |
| 0144  | HIDROSERV          |            | Esc. J.A. Felton               | Esc. J.A. Felton   | Barro     | CE | SB 24 Z-C 1        | 38°46'44"               | 07°10'26" |        | 13/10/82                | 1986            | 70,00       | 6 1/2 | 0,45              | 19,50      | 25,50      | 6,00     | 6,00                     | 1,00                     |                     |
| 0145  | DNOCS              | 103-CP 74  | Hosp. Pres. Medici             | Hosp. Pres. Medici | Barro     | CP | SB 24 Z-C 1        | 38°46'42"               | 07°10'27" |        | 08/01/75                | 1975            | 44,00       | 6     | 0,70              | 20,00      |            |          | 1,00                     |                          |                     |
| 0146  | DNOCS              | 010-CE 75  | Rmisl L. Negreiros             | Poço Puzado        | Barro     | CE | SB 24 Z-C 1        | 38°46'55"               | 07°09'30" |        | 26/02/75                | 1975            | 51,00       | 6     | 0,35              | 0,00       | 28,10      | 28,10    | 4,00                     | 0,14                     |                     |
| 0147  | DNOCS              | 74-CE 75   | Ulisses L. Gonzaga             | Flora              | Barro     | CP | SB 24 Z-C 1        | 38°48'15"               | 07°11'10" |        | 18/08/75                | 1978            | 104,00      | 6     | 0,45              | 15,00      | 39,00      | 14,00    | 4,4                      | 0,53                     |                     |
| 0148  | DNOCS              | 136-CE 73  | A. A. de Lima                  | Paredão            | Barro     | CE | SB 24 Z-C 1        | 38°45'18"               | 07°11'40" |        | 15/03/74                | 1974            | 60,00       | 5     | 0,55              | 14,50      | 30,00      | 15,50    | 4,00                     | 0,26                     |                     |
| 0149  | T JANER            |            | CAGECE                         | Rua J. Felton      | Barro     | CE | SB 24 Z-C 1        | 38°46'41"               | 07°10'28" | 388,00 | 16/01/74                | 1986            | 98,00       | 6     | 0,55              | 2,01       | 21,88      | 19,87    | 1,90                     | 0,10                     | NE 15 75 (26 08 94) |
| 0150  | DNOCS              | 112-CE 73  | Prefeitura                     | Barro de Luz       | Barro     | CE | SB 24 Z-C 1        | 38°46'12"               | 07°09'16" |        | 08/12/73                | 1973            | 64,00       | 5     | 0,40              | 11,00      | 40,00      | 29,00    | 1,50                     | 0,05                     | Q 500 (15 04 92)    |



**PROJETO AVALIAÇÃO HIDROGEOLÓGICA  
DA BACIA SEDIMENTAR DO ARARIPE**

MME - Delegacias em Pernambuco e no Ceará CATÁLOGO DE POÇOS FL-05

DNPM - 4<sup>o</sup> e 16<sup>o</sup> Distritos Regionais

| N <sup>o</sup><br>de<br>Ordem | Informações Específicas     |           |           |  |          |          |                                 |            |            |            |           |            |            |                         |                         |                           |                            |                         |                         |                         |                               |                        |                | Situação<br>Atual |                 |        |                    |
|-------------------------------|-----------------------------|-----------|-----------|--|----------|----------|---------------------------------|------------|------------|------------|-----------|------------|------------|-------------------------|-------------------------|---------------------------|----------------------------|-------------------------|-------------------------|-------------------------|-------------------------------|------------------------|----------------|-------------------|-----------------|--------|--------------------|
|                               | Características do Aquífero |           |           |  |          |          | Características Físico-Químicas |            |            |            |           |            |            |                         |                         |                           |                            |                         |                         |                         |                               |                        |                |                   |                 |        |                    |
|                               | Unidade<br>Estratigráfica   | Litologia | Espessura |  | I<br>m/s | K<br>m/s | S                               | Ca<br>mg/l | Mg<br>mg/l | Na<br>mg/l | K<br>mg/l | Cl<br>mg/l | Fe<br>mg/l | NO <sub>2</sub><br>mg/l | SO <sub>4</sub><br>mg/l | CaCO <sub>3</sub><br>mg/l | CaHCO <sub>3</sub><br>mg/l | NO <sub>3</sub><br>mg/l | NO <sub>2</sub><br>mg/l | NH <sub>3</sub><br>mg/l | Sólidos<br>Dissolvidos (mg/l) | Resíduo<br>Sero (mg/l) | Dureza<br>mg/l |                   | C. EML<br>mS/cm | pH     | Data da<br>Análise |
| Total                         |                             |           | Prof      |  |          |          |                                 |            |            |            |           |            |            |                         |                         |                           |                            |                         |                         |                         |                               |                        |                |                   |                 |        |                    |
| 121                           |                             |           |           |  |          |          |                                 |            |            |            |           |            |            |                         |                         |                           |                            |                         |                         |                         |                               |                        |                |                   |                 |        |                    |
| 122                           |                             |           |           |  |          |          |                                 |            |            |            |           |            |            |                         |                         |                           |                            |                         |                         |                         |                               |                        |                |                   |                 |        |                    |
| 123                           |                             |           |           |  |          |          |                                 |            |            |            |           |            |            |                         |                         |                           |                            |                         |                         |                         |                               |                        |                |                   |                 |        |                    |
| 124                           |                             |           |           |  |          |          |                                 |            |            |            |           |            |            |                         |                         |                           |                            |                         |                         |                         |                               |                        |                |                   |                 |        |                    |
| 125                           |                             |           |           |  |          |          |                                 |            |            |            |           |            |            |                         |                         |                           |                            |                         |                         |                         |                               |                        |                |                   |                 |        |                    |
| 126                           |                             | Areia     |           |  |          |          |                                 |            |            |            |           |            |            |                         |                         |                           |                            |                         |                         |                         |                               |                        |                |                   |                 |        |                    |
| 127                           |                             |           |           |  |          |          |                                 |            |            |            |           |            |            |                         |                         |                           |                            |                         |                         |                         |                               |                        |                |                   |                 |        |                    |
| 128                           |                             |           |           |  |          |          |                                 |            |            |            |           |            |            |                         |                         |                           |                            |                         |                         |                         |                               |                        |                |                   |                 |        |                    |
| 129                           | Cratão                      |           |           |  |          |          | 9,00                            | 15,90      | 23,50      | 22,00      | 60,00     | 1,00       | 42,00      | 15,00                   | ausente                 | 54,00                     | 15,00                      | Não Detectável          |                         |                         | 175,00                        | 215,00                 | 87,90          | 330,00            | 6,40            |        |                    |
| 130                           | Im. Marau                   | Siltito   |           |  |          |          |                                 |            |            |            |           |            |            |                         |                         |                           |                            |                         |                         |                         |                               |                        |                |                   |                 |        |                    |
| 131                           |                             |           |           |  |          |          |                                 |            |            |            |           |            |            |                         |                         |                           |                            |                         |                         |                         |                               |                        |                |                   |                 |        |                    |
| 132                           |                             | Areia     |           |  |          |          |                                 |            |            |            |           |            |            |                         |                         |                           |                            |                         |                         |                         |                               |                        |                |                   |                 |        |                    |
| 133                           |                             | Areia     |           |  |          |          |                                 |            |            |            |           |            |            |                         |                         |                           |                            |                         |                         |                         |                               |                        |                |                   |                 |        |                    |
| 134                           |                             | Areia     |           |  |          |          |                                 |            |            |            |           |            |            |                         |                         |                           |                            |                         |                         |                         |                               |                        |                |                   |                 |        |                    |
| 135                           |                             |           |           |  |          |          |                                 |            |            |            |           |            |            |                         |                         |                           |                            |                         |                         |                         |                               |                        |                |                   |                 |        |                    |
| 136                           |                             | Areia     |           |  |          |          |                                 |            |            |            |           |            |            |                         |                         |                           |                            |                         |                         |                         |                               |                        |                |                   |                 |        |                    |
| 137                           |                             | Areia     |           |  |          |          |                                 |            |            |            |           |            |            |                         |                         |                           |                            |                         |                         |                         |                               |                        |                |                   |                 |        |                    |
| 138                           |                             |           |           |  |          |          |                                 |            |            |            |           |            |            |                         |                         |                           |                            |                         |                         |                         |                               |                        |                |                   |                 |        |                    |
| 139                           |                             |           |           |  |          |          |                                 |            |            |            |           |            |            |                         |                         |                           |                            |                         |                         |                         |                               |                        |                |                   |                 |        |                    |
| 140                           | Im. Brço Santo              | Folhelho  |           |  |          |          | 6,00                            | 15,90      | 2,50       | 1,00       | 20,00     | 0,10       | 1,50       | 5,00                    | ausente                 | 59,40                     | 1,00                       | Não Detectável          |                         |                         | 85,00                         | 110,00                 | 80,40          | 170,00            | 7,70            | Jul 95 | Ativo              |
| 141                           |                             |           |           |  |          |          |                                 |            |            |            |           |            |            |                         |                         |                           |                            |                         |                         |                         |                               |                        |                |                   |                 |        |                    |
| 142                           |                             | Areia     |           |  |          |          |                                 |            |            |            |           |            |            |                         |                         |                           |                            |                         |                         |                         |                               |                        |                |                   |                 |        |                    |
| 143                           |                             | Areia     |           |  |          |          |                                 |            |            |            |           |            |            |                         |                         |                           |                            |                         |                         |                         |                               |                        |                |                   |                 |        |                    |
| 144                           |                             | Areia     |           |  |          |          |                                 |            |            |            |           |            |            |                         |                         |                           |                            |                         |                         |                         |                               |                        |                |                   |                 |        |                    |
| 145                           |                             | Areia     |           |  |          |          |                                 |            |            |            |           |            |            |                         |                         |                           |                            |                         |                         |                         |                               |                        |                |                   |                 |        |                    |
| 146                           |                             |           |           |  |          |          |                                 |            |            |            |           |            |            |                         |                         |                           |                            |                         |                         |                         |                               |                        |                |                   |                 |        |                    |
| 147                           |                             |           |           |  |          |          |                                 |            |            |            |           |            |            |                         |                         |                           |                            |                         |                         |                         |                               |                        |                |                   |                 |        |                    |
| 148                           |                             |           |           |  |          |          |                                 |            |            |            |           |            |            |                         |                         |                           |                            |                         |                         |                         |                               |                        |                |                   |                 |        |                    |
| 149                           |                             | Areia     |           |  |          |          |                                 |            |            |            |           |            |            |                         |                         |                           |                            |                         |                         |                         |                               |                        |                |                   |                 |        | Abandonado         |
| 150                           |                             |           |           |  |          |          |                                 |            |            |            |           |            |            |                         |                         |                           |                            |                         |                         |                         |                               |                        |                |                   |                 |        |                    |

**PROJETO AVALIAÇÃO HIDROGEOLÓGICA  
DA BACIA SEDIMENTAR DO ARARIPE**

| MME - Delegacias em Pernambuco e no Ceará |                    |            |                    |                   |             |    |                    |                         |           |        |          |                         |             | CATÁLOGO DE POÇOS |      |            |            |          |             |             |                         | FL-06 |  |
|---|--------------------|------------|--------------------|-------------------|-------------|----|--------------------|-------------------------|-----------|--------|----------|-------------------------|-------------|-------------------|------|------------|------------|----------|-------------|-------------|-------------------------|-------|--|
| DNPM - 4ª e 10ª Distritos Regionais       |                    |            |                    |                   |             |    |                    |                         |           |        |          |                         |             |                   |      |            |            |          |             |             |                         |       |  |
| Nº<br>de<br>Ordem                         | Informações Gerais |            |                    |                   |             |    |                    |                         |           |        |          | Informações Específicas |             |                   |      |            |            |          |             |             |                         |       |  |
|   | Identificação      |            |                    | Localização       |             |    |                    |                         | Data      |        |          | Características do Poço |             |                   |      |            |            |          | Observações |             |                         |       |  |
|   | Executor           | Referência | Proprietário       | Localidade        | Município   | UF | Folha<br>1:100.000 | Coordenadas Geográficas |           |        | Perf     | Cota<br>de Dados        | Prof<br>(m) | Boca              |      | N E<br>(m) | N D<br>(m) | s<br>(m) |             | Q<br>(m³/h) | Q/s<br>m³/h/m           |       |  |
| Long/W                                    |                    |            |                    |                   |             |    |                    | Lat/S                   | Alt(m)    | Diam   |          |                         |             | Alt(m)            |      |            |            |          |             |             |                         |       |  |
| 0151                                      | DNOCS              | 82-CE-71   | Faz. Cumbe SA      | St. Cumbe         | Barro       | CE | SB-24-Z-C-I        | 18°46'32"               | 07°10'29" |        | 23/10/71 | 1971                    | 37,00       | 5                 | 0,30 | 6,00       | 13,00      | 7,00     | 10,00       | 1,43        |                         |       |  |
| 0152                                      | DNOCS              | 024-CL-71  | Prefeitura         | Aamus             | Barro       | CE | SB-24-Z-C-I        | 18°47'12"               | 07°08'20" |        | 30/11/71 | 1971                    | 60,00       | 5                 | 0,50 | 15,00      | 28,00      | 14,00    | 2,00        | 0,15        |                         |       |  |
| 0153                                      | DNOCS              | 63-CE-69   | Luz R. Moura       | Pacatu            | Barro       | CE | SB-24-Z-C-I        | 18°47'10"               | 07°08'53" |        | 15/04/70 |                         | 60,00       | 5                 | 0,55 | 0,00       | 10,00      | 30,00    | 12,00       | 0,40        | Nº 8 - Q 6-40(10/11/90) |       |  |
| 0154                                      |                    |            | (AGECE)            | Vila Tragaço      | Barro       | CE | SB-24-Z-C-I        | 18°46'36"               | 07°10'11" |        |          | 19/08/94                | 70,00       | 6                 | 0,50 |            |            |          | 5,00        |             |                         |       |  |
| 0155                                      |                    |            | (AGECE)            | Hoop. São Antônio | Barro       | CE | SB-24-Z-C-I        | 18°46'29"               | 07°10'11" |        | 1981     | 1981                    | 55,00       | 6                 | 0,10 | 23,40      |            |          |             |             |                         |       |  |
| 0156                                      | SOEC               | 68/76      | Dr. Miranda        | St. Melancia      | Brejo Santo | CE | SB-24-Z-C-I        | 18°58'43"               | 07°27'37" | 414,00 | 18/09/76 | 1976                    | 100,00      | 6                 | 0,25 | 4,50       | 19,00      | 14,50    | 19,80       | 1,17        | Nº 12-80(22/08/94)      |       |  |
| 0157                                      | SOEC               | 73/76      | Laila Moura        | St. Cajueiro      | Brejo Santo | CE | SB-24-Z-C-I        | 18°57'18"               | 07°29'41" |        | 08/10/76 | 1976                    | 80,00       | 6 1/2             | 0,55 | 14,90      | 47,00      | 12,10    | 11,30       | 0,93        | Q 10-50(23/06/90)       |       |  |
| 0158                                      | SOEC               | 65/77      | Emílio S. Alves    | P. Independente   | Brejo Santo | CE | SB-24-Z-C-I        | 18°59'05"               | 07°29'22" |        | 14/07/77 | 1977                    | 90,00       | 6                 | 0,00 | 7,30       | 25,00      | 17,70    | 15,82       | 0,89        |                         |       |  |
| 0159                                      | SOEC               | 68/77      | Corneio Serapico   | St. Iba do Boi    | Brejo Santo | CE | SB-24-Z-C-I        | 18°55'29"               | 07°28'52" |        | 02/08/77 | 1977                    | 102,00      | 8                 | 0,60 | 2,00       | 63,00      | 61,00    | 10,40       | 0,17        | Nº 6-50 Q 20(15/10/91)  |       |  |
| 0160                                      | SOEC               | 72/77      | F. H. L. Nicodemus | Jaramm            | Brejo Santo | CE | SB-24-Z-C-I        | 18°53'00"               | 07°27'00" | 382,00 | 19/08/77 | 1977                    | 80,00       | 6                 | 0,14 | 6,40       | 22,00      | 15,60    | 15,84       | 1,02        | Q 16-00(11/01/91)       |       |  |
| 0161                                      | SOEC               | 81/77      | Antônio A. Pedrosa | Faz. Carimba      | Brejo Santo | CE | SB-24-Z-C-IV       | 18°57'21"               | 07°40'59" |        | 05/09/77 | 1977                    | 80,00       | 5                 | 0,45 | 21,30      | 46,00      | 24,70    | 10,90       | 0,44        |                         |       |  |
| 0162                                      | SOEC               | 48/79      | Prefeitura         | Matadouro Novo    | Brejo Santo | CE | SB-24-Z-C-I        | 18°59'30"               | 07°29'20" |        | 23/05/79 | 28/06/79                | 80,00       | 5                 | 0,50 | 29,70      | 48,10      | 18,40    | 10,20       | 0,55        | Q 8-15(07/04/86)        |       |  |
| 0163                                      | SOEC               | 54/79      | Prefeitura         | Matadouro Novo    | Brejo Santo | CE | SB-24-Z-C-I        | 18°59'30"               | 07°29'20" |        | 02/06/79 | 1979                    | 68,00       | 5                 | 0,45 | 18,00      | 41,50      | 1,50     | 10,65       | 3,04        | Q 9-00(11/09/90)        |       |  |
| 0164                                      | SOEC               | 62/79      | Prefeitura         | C. Comendado      | Brejo Santo | CE | SB-24-Z-C-I        | 18°59'10"               | 07°29'35" | 186,00 | 17/08/79 | 1979                    | 81,00       | 6                 | 0,15 | 12,30      | 22,00      | 9,70     | 19,80       | 2,64        | Nº 25-65(21/08/94)      |       |  |
| 0165                                      | SOEC               | 78/79      | Roberto C. M. P.   | Faz. Mirador      | Brejo Santo | CE | SB-24-Z-C-I        | 18°57'00"               | 07°28'10" |        | 23/09/79 | 27/09/79                | 80,00       | 5                 | 0,60 | 2,00       | 52,00      | 50,00    | 13,61       | 0,27        |                         |       |  |
| 0166                                      | SOEC               | 93/79      | Napoleão           | Faz. Germana      | Brejo Santo | CE | SB-24-Z-C-IV       | 18°58'48"               | 07°32'51" | 405,00 | 19/10/79 | 1979                    | 72,00       | 6                 | 0,50 | 0,70       | 19,90      | 18,30    | 13,90       | 0,76        | Nº 0-55(11/08/94)       |       |  |
| 0167                                      | SOEC               | 56/80      | Prefeitura         | C. D'água (Bode)  | Brejo Santo | CE | SB-24-Z-C-I        | 18°58'44"               | 07°28'29" |        | 12/11/79 | 1979                    | 81,00       | 5                 | 0,35 | 9,00       | 38,00      | 29,00    | 13,20       | 0,46        |                         |       |  |
| 0168                                      |                    |            | Andréo Jabulon     | Germana           | Brejo Santo | CE | SB-24-Z-C-IV       | 18°59'04"               | 07°33'04" |        | 05/07/80 | 1980                    | 42,00       |                   |      | 4,50       | 50,00      | 25,50    | 5,77        | 0,15        |                         |       |  |
| 0169                                      | SOEC               | 21/75      | Prefeitura         | S. Sebastião      | Brejo Santo | CE | SB-24-Z-C-I        | 18°53'50"               | 07°27'52" | 419,00 | 23/07/75 | 1975                    | 85,00       | 6                 | 0,10 | 10,80      | 25,10      | 14,50    | 11,60       | 2,18        | Nº 11-70(13/08/94)      |       |  |
| 0170                                      | SOEC               | 24/75      | Prefeitura         | S. Felipe         | Brejo Santo | CE | SB-24-Y-D-III      | 19°04'08"               | 07°25'03" | 766,00 | 17/08/75 |                         | 160,00      | 5                 | 0,45 |            |            |          |             |             |                         |       |  |
| 0171                                      | SOEC               | 12/74      | José Lucena        | St. Cabocara      | Brejo Santo | CE | SB-24-Z-C-IV       | 18°59'20"               | 07°31'04" | 400,00 | 27/08/74 | 1974                    | 150,00      | 6                 | 0,22 | 9,00       | 13,00      | 4,00     | 0,01        | 0,04        |                         |       |  |
| 0172                                      | SOEC               | 21/74      | Vitorino S. Filho  | St. Agreste       | Brejo Santo | CE | SB-24-Z-C-I        | 18°58'12"               | 07°27'23" |        | 09/10/74 | 1974                    | 80,00       | 5                 | 0,60 | 5,10       | 10,00      | 24,90    | 17,60       | 0,71        | Nº 20(12/06/84)         |       |  |
| 0173                                      | SOEC               | 32/74      | Prefeitura         | St. Plombeira     | Brejo Santo | CE | SB-24-Y-D-III      | 19°01'18"               | 07°28'50" | 433,00 | 11/10/74 | 1974                    | 100,00      | 6                 | 0,45 | 25,40      | 28,00      | 2,60     | 2,20        | 0,85        | Nº 29-50(19/08/94)      |       |  |
| 0174                                      | SOEC               | 65/75      | Prefeitura         | Esperança         | Brejo Santo | CE | SB-24-Z-C-I        | 18°57'10"               | 07°26'31" | 385,00 | 01/08/75 | 1975                    | 70,00       | 6                 | 0,10 | 23,50      | 39,00      | 35,50    | 0,73        | 0,02        | Nº 68-40(16/08/94)      |       |  |
| 0175                                      | SOEC               | 75/75      | Paulo R. Alencar   | P. de Pedras      | Brejo Santo | CE | SB-24-Z-C-I        | 18°56'08"               | 07°29'21" |        | 24/08/75 | 1975                    | 80,00       | 6 1/2             | 0,65 | 10,00      | 25,00      | 15,00    | 14,00       | 0,8         |                         |       |  |
| 0176                                      | SOEC               | 88/75      | Silvio F. Azevedo  | Vamosina          | Brejo Santo | CE | SB-24-Z-C-I        | 18°55'56"               | 07°29'07" |        | 19/09/75 | 1975                    | 80,00       | 6                 | 0,40 | 42,50      | 39,00      | 16,50    | 11,47       | 0,70        | Q 10-00(24/07/92)       |       |  |
| 0177                                      |                    |            | Prefeitura         | St. Ludovico      | Brejo Santo | CE | SB-24-Z-C-I        | 18°59'18"               | 07°30'13" | 590,00 | 1994     | 1994                    | 83,00       | 6                 | 0,70 | 20,00      | 50,00      | 30,00    | 23,00       | 0,77        |                         |       |  |
| 0178                                      | SOEC               | 62/80      | Prefeitura         | Mutamba           | Brejo Santo | CE | SB-24-Z-C-I        | 18°57'08"               | 07°29'34" |        | 27/07/80 | 1984                    | 77,00       | 5                 | 0,55 | 54,00      | 61,00      | 7,00     | 3,77        | 0,54        |                         |       |  |
| 0179                                      | SOEC               | 41/80      | Prefeitura         | Eat. Rodoviária   | Brejo Santo | CE | SB-24-Z-C-I        | 18°58'37"               | 07°28'10" | 420,00 | 21/05/80 |                         | 72,00       | 6                 | 0,00 | 8,50       | 26,00      | 17,50    | 14,40       | 0,82        | Nº 24-20(17/08/94)      |       |  |
| 0180                                      | SOEC               | 64/80      | Prefeitura         | St. Plombeira     | Brejo Santo | CE | SB-24-Y-D-III      | 19°01'02"               | 07°28'46" | 437,00 | 12/08/80 |                         | 80,00       | 6                 | 0,12 | 21,00      | 28,00      | 7,00     | 0,55        | 0,08        | Nº 28-00(15/08/94)      |       |  |

**PROJETO AVALIAÇÃO HIDROGEOLÓGICA  
DA BACIA SEDIMENTAR DO ARARIPE**

| MME - Delegacias em Pernambuco e no Ceará                   |                             |           |           |  |   |   |                                 |        |        |       |        |                |       |                 |                 |                   |                                    |                 |                 |                 |                               |                        | CATÁLOGO DE POÇOS |                   | FL-06         |                 |            |
|---|-----------------------------|-----------|-----------|--|---|---|---------------------------------|--------|--------|-------|--------|----------------|-------|-----------------|-----------------|-------------------|------------------------------------|-----------------|-----------------|-----------------|-------------------------------|------------------------|-------------------|-------------------|---------------|-----------------|------------|
| DNPM - 4 <sup>o</sup> e 10 <sup>o</sup> Distritos Regionais |                             |           |           |  |   |   |                                 |        |        |       |        |                |       |                 |                 |                   |                                    |                 |                 |                 |                               |                        |                   |                   |               |                 |            |
| N <sup>o</sup><br>de<br>Ordem                               | Informações Específicas     |           |           |  |   |   |                                 |        |        |       |        |                |       |                 |                 |                   |                                    |                 |                 |                 |                               |                        |                   | Situação<br>Atual |               |                 |            |
|   | Características de Aquífero |           |           |  |   |   | Características Físico-Químicas |        |        |       |        |                |       |                 |                 |                   |                                    |                 |                 |                 |                               |                        | Situação<br>Atual |                   |               |                 |            |
|   | Unidade<br>Estratigráfica   | Litologia | Espessura |  | T | K | S                               | Ca     | Mg     | Na    | K      | Cl             | Fe    | SO <sub>2</sub> | SO <sub>4</sub> | CaCO <sub>3</sub> | Ca(HCO <sub>3</sub> ) <sub>2</sub> | NO <sub>3</sub> | NO <sub>2</sub> | NH <sub>3</sub> | Sólidos<br>Dissolvidos (mg/l) | Resíduo<br>Seco (mg/l) |                   |                   | Areia<br>mg/l | C Fiel<br>mS/cm | pH         |
| Total   | Perf.                       | m/s       | m/s       |  |   |   | mg/l                            | mg/l   | mg/l   | mg/l  | mg/l   | mg/l           | mg/l  | mg/l            | mg/l            | mg/l              | mg/l                               | mg/l            | mg/l            |                 |                               |                        |                   |                   |               |                 |            |
| 151   |                             |           |           |  |   |   |                                 |        |        |       |        |                |       |                 |                 |                   |                                    |                 |                 |                 |                               |                        |                   |                   |               |                 |            |
| 152   |                             |           |           |  |   |   |                                 |        |        |       |        |                |       |                 |                 |                   |                                    |                 |                 |                 |                               |                        |                   |                   |               |                 |            |
| 153   |                             |           |           |  |   |   |                                 |        |        |       |        |                |       |                 |                 |                   |                                    |                 |                 |                 |                               |                        |                   |                   |               |                 |            |
| 154   |                             | Areia     |           |  |   |   |                                 |        |        |       |        |                |       |                 |                 |                   |                                    |                 |                 |                 |                               |                        |                   |                   |               |                 | Abandonado |
| 155   |                             | Areia     |           |  |   |   |                                 |        |        |       |        |                |       |                 |                 |                   |                                    |                 |                 |                 |                               |                        |                   |                   |               |                 | Abandonado |
| 156   |                             |           |           |  |   |   |                                 |        |        |       |        |                |       |                 |                 |                   |                                    |                 |                 |                 |                               |                        |                   |                   |               |                 |            |
| 157   | Im Missão Velha             | Areia     |           |  |   |   |                                 |        |        |       |        |                |       |                 |                 |                   |                                    |                 |                 |                 |                               |                        |                   |                   |               |                 |            |
| 158   |                             | Areia     |           |  |   |   |                                 |        |        |       |        |                |       |                 |                 |                   |                                    |                 |                 |                 |                               |                        |                   |                   |               |                 |            |
| 159   | Im Missão Velha             | Argila    |           |  |   |   |                                 |        |        |       |        |                |       |                 |                 |                   |                                    |                 |                 |                 |                               |                        |                   |                   |               |                 |            |
| 160   |                             | Areia     |           |  |   |   |                                 |        |        |       |        |                |       |                 |                 |                   |                                    |                 |                 |                 |                               |                        |                   |                   |               |                 |            |
| 161   |                             |           |           |  |   |   |                                 |        |        |       |        |                |       |                 |                 |                   |                                    |                 |                 |                 |                               |                        |                   |                   |               |                 |            |
| 162   | Im Missão Velha             | Argila    |           |  |   |   |                                 |        |        |       |        |                |       |                 |                 |                   |                                    |                 |                 |                 |                               |                        |                   |                   |               |                 | Abandonado |
| 163   | Im Missão Velha             | Argila    |           |  |   |   |                                 |        |        |       |        |                |       |                 |                 |                   |                                    |                 |                 |                 |                               |                        |                   |                   |               |                 |            |
| 164   |                             | Areia     |           |  |   |   | 39,40                           | 38,80  | 20,00  | 10,00 | 50,00  | Não Detectável | 26,70 | 43,00           | Ausente         | 220,00            | 5,00                               | 0,01            | Não Detectável  | 300,00          | 476,00                        | 258,30                 | 600,00            | 5,0               | Jul 95        | Ativo           |            |
| 165   | Im Missão Velha             | Folhelho  |           |  |   |   |                                 |        |        |       |        |                |       |                 |                 |                   |                                    |                 |                 |                 |                               |                        |                   |                   |               |                 |            |
| 166   |                             | Areia     |           |  |   |   |                                 |        |        |       |        |                |       |                 |                 |                   |                                    |                 |                 |                 |                               |                        |                   |                   |               |                 |            |
| 167   | Im Missão Velha             | Areia     |           |  |   |   |                                 |        |        |       |        |                |       |                 |                 |                   |                                    |                 |                 |                 |                               |                        |                   |                   |               |                 |            |
| 168   | Im Missão Velha             | Areia     |           |  |   |   |                                 |        |        |       |        |                |       |                 |                 |                   |                                    |                 |                 |                 |                               |                        |                   |                   |               |                 |            |
| 169   |                             | Areia     |           |  |   |   | 34,20                           | 101,40 | 271,80 | 1,60  | 666,90 | < 0,20         | 37,00 | 11,00           |                 | 18,50             | 51,20                              |                 |                 | 1401,00         | 1456,00                       | 502,90                 | 1869,00           | 4,90              | Ago 95        | Ativo           |            |
| 170   |                             | Areia     |           |  |   |   |                                 |        |        |       |        |                |       |                 |                 |                   |                                    |                 |                 |                 |                               |                        |                   |                   |               |                 |            |
| 171   | Im Bejo Belo                | Folhelho  |           |  |   |   |                                 |        |        |       |        |                |       |                 |                 |                   |                                    |                 |                 |                 |                               |                        |                   |                   |               |                 |            |
| 172   | Im Missão Velha             | Areia     |           |  |   |   |                                 |        |        |       |        |                |       |                 |                 |                   |                                    |                 |                 |                 |                               |                        |                   |                   |               |                 |            |
| 173   |                             | Areia     |           |  |   |   | 133,20                          | 20,30  | 131,40 | 1,10  | 167,30 | < 0,20         | 26,00 | 174,50          | 0,00            | 199,60            | 56,60                              |                 |                 | 912,00          | 913,00                        |                        | 1216,00           | 5,80              | Ago 95        | Ativo           |            |
| 174   |                             | Areia     |           |  |   |   | 40,50                           | 32,80  | 15,00  | 4,60  | 93,00  | Não Detectável | 79,30 | 20,00           | Ausente         | 81,00             | 46,20                              | Não Detectável  | Não Detectável  | 270,00          | 430,00                        | 224,90                 | 540,00            | 6,50              | Jul 95        | Ativo           |            |
| 175   | Im Missão Velha             | Areia     |           |  |   |   |                                 |        |        |       |        |                |       |                 |                 |                   |                                    |                 |                 |                 |                               |                        |                   |                   |               |                 |            |
| 176   | Im Missão Velha             | Areia     |           |  |   |   |                                 |        |        |       |        |                |       |                 |                 |                   |                                    |                 |                 |                 |                               |                        |                   |                   |               |                 |            |
| 177   | Im Missão Velha             | Areia     |           |  |   |   | 27,70                           | 54,10  | 40,00  | 34,00 | 300,00 | 0,05           | 65,00 | 1,00            | Ausente         | ALTS              | 3,50                               | Não Detectável  | Não Detectável  | 425,00          | 560,00                        | 291,60                 | 850,00            | 4,60              | Jul 95        | Ativo           |            |
| 178   | Im Missão Velha             | Areia     |           |  |   |   |                                 |        |        |       |        |                |       |                 |                 |                   |                                    |                 |                 |                 |                               |                        |                   |                   |               |                 |            |
| 179   |                             | Areia     |           |  |   |   | 10,50                           | 10,00  | 15,00  | 1,00  | 43,00  | Não Detectável | 17,70 | 15,00           | Ausente         | 22,00             | 1,80                               | Não Detectável  | Não Detectável  | 100,00          | 191,00                        | 67,30                  | 200,00            | 5,0               | Jul 95        | Ativo           |            |
| 180   |                             | Areia     |           |  |   |   |                                 |        |        |       |        |                |       |                 |                 |                   |                                    |                 |                 |                 |                               |                        |                   |                   |               |                 |            |

**PROJETO AVALIAÇÃO HIDROGEOLÓGICA  
DA BACIA SEDIMENTAR DO ARARIPE**

| MME - Delegacias em Pernambuco e no Ceará                   |                    |            |                             |                   |             |    |                    |                         |           |                         |          |                 | CATÁLOGO DE POÇOS |        |      |             |             |             | FL-07    |                          |                          |
|---|--------------------|------------|-----------------------------|-------------------|-------------|----|--------------------|-------------------------|-----------|-------------------------|----------|-----------------|-------------------|--------|------|-------------|-------------|-------------|----------|--------------------------|--------------------------|
| DNPM - 4 <sup>o</sup> e 10 <sup>o</sup> Distritos Regionais |                    |            |                             |                   |             |    |                    |                         |           |                         |          |                 |                   |        |      |             |             |             |          |                          |                          |
| N <sup>o</sup><br>de<br>Ordem                               | Informações Gerais |            |                             |                   |             |    |                    | Informações Específicas |           |                         |          |                 |                   |        |      |             |             |             |          |                          |                          |
|   | Identificação      |            |                             | Localização       |             |    |                    | Data                    |           | Características do Poço |          |                 |                   |        |      | Observações |             |             |          |                          |                          |
|   | Executor           | Referência | Proprietário                | Localidade        | Município   | UF | Folha<br>1:100.000 | Coordenadas Geográficas |           |                         | Perf     | Cota<br>de Dado | Prof<br>(m)       | Boca   |      |             | N.E.<br>(m) | N.D.<br>(m) | s<br>(m) | Q<br>(m <sup>3</sup> /h) | Q/s<br>m <sup>3</sup> /m |
| Long/W  |                    |            |                             |                   |             |    |                    | Lat/S                   | Alt(m)    | D(pé)                   |          |                 |                   | Alt(m) |      |             |             |             |          |                          |                          |
| 0181  | DNOCS              | 035-CE-68  | Fco R. da Costa             | Cacimbas          | Erejo Santo | CE | SB-24-Z-C-I        | 38°59'34"               | 07°26'57" |                         | 10/06/68 | 1968            | 72,00             | 5      | 0,50 | 23,00       | 63,00       | 40,00       | 8,00     | 0,20                     |                          |
| 0182  | DNOCS              | 43-CE-68   | João Das Mouras             | Faz. Das Lagoas   | Erejo Santo | CE | SB-24-Z-C-IV       | 38°58'59"               | 07°30'44" |                         | 03/08/68 |                 | 120,00            |        |      |             |             |             |          |                          |                          |
| 0183  | DNOCS              | 53-CE-68   | M <sup>o</sup> A. Grangeiro | Sede              | Erejo Santo | CE | SB-24-Z-C-I        | 38°59'12"               | 07°29'06" |                         | 20/06/68 | 1973            | 31,00             | 5      | 0,30 | 10,70       | 24,20       | 13,50       | 7,50     | 0,56                     |                          |
| 0184  | DNOCS              | 23-CE-66   | Neli Nicodemos              | Faz. Mineaduro    | Erejo Santo | CE | SB-24-Z-C-IV       | 38°57'10"               | 07°33'17" | 403,00                  | 29/03/66 | 1966            | 82,30             | 6      | 0,70 | 1,50        | 19,00       | 17,50       | 9,00     | 0,51                     | NL-17.45 (16/08/94)      |
| 0185  | DNOCS              | 97-CE-66   | Fco R. da Costa             | Cacimbas          | Erejo Santo | CE | SB-24-Z-C-I        | 38°59'54"               | 07°26'37" |                         | 15/08/66 | 1970            | 82,00             | 5      | 0,35 | 9,65        | 18,40       | 8,75        | 6,70     | 0,77                     |                          |
| 0186  | DNOCS              | 123-CE-66  | João L. Moreira             | Faz. Das Lagoas   | Erejo Santo | CE | SB-24-Z-C-IV       | 38°58'52"               | 07°30'53" |                         | 15/12/66 |                 | 120,00            |        |      |             |             |             |          |                          |                          |
| 0187  | DNOCS              | 102-CE-65  | Alg. Bragançanas            | Sede              | Erejo Santo | CE | SB-24-Z-C-I        | 38°59'52"               | 07°28'50" |                         | 05/10/65 | 1974            | 140,00            | 5      | 0,25 | 13,80       | 29,60       | 15,80       | 8,30     | 0,51                     |                          |
| 0188  | DNOCS              | 117-CE-65  | Alg. Bragançanas            | Sede              | Erejo Santo | CE | SB-24-Z-C-I        | 38°59'42"               | 07°28'44" |                         | 13/11/65 | 1965            | 62,00             | 5      | 0,80 | 3,00        | 12,00       | 9,00        | 2,00     | 0,22                     |                          |
| 0189  | DNOCS              | 020-CE-77  | Prefeitura                  | Porteira          | Erejo Santo | CE | SB-24-Y-D-VI       | 39°00'43"               | 07°30'34" |                         | 26/10/77 | 1979            | 93,00             | 6      | 0,60 | 77,43       | 78,00       | 0,55        | 3,00     | 5,43                     |                          |
| 0190  | ATALAIA            |            | Juarez R. Gomes             | St. Boquerão      | Erejo Santo | CE | SB-24-Y-D-VI       | 39°01'23"               | 07°32'27" |                         | 17/02/89 | 1989            | 70,00             |        |      | 15,00       | 38,00       | 23,00       | 4,80     | 0,21                     |                          |
| 0191  | CPRM               | 488-02-CE  | Fco A. Sampaio              | Ribeirão          | Erejo Santo | CE | SB-24-Z-C-IV       | 38°48'30"               | 07°33'30" |                         | 17/09/84 | 1987            | 60,00             | 6      | 0,45 | 3,80        | 19,90       | 16,10       | 0,60     | 0,04                     |                          |
| 0192  | CPRM               | 988-02-CE  | Fco A. Sampaio              | Ribeirão          | Erejo Santo | CE | SB-24-Z-C-IV       | 38°48'30"               | 07°33'30" |                         | 20/08/84 | 1986            | 86,00             | 6      | 0,65 | 10,00       | 12,00       | 2,00        | 0,40     | 0,20                     |                          |
| 0193  | DNOCS              | 141-CE-85  | Prefeitura                  | St. Bezerra       | Erejo Santo | CE | SB-24-Z-C-I        | 38°58'40"               | 07°27'22" | 428,00                  | 07/12/85 | 1985            | 84,00             | 6      | 0,00 | 20,00       | 26,00       | 6,00        | 7,50     | 1,25                     | NL-32.10 (16/08/94)      |
| 0194  | DNOCS              | 108-CE-85  | Aluísio R. Costa            | Tumbahiá          | Erejo Santo | CE | SB-24-Y-D-III      | 39°01'16"               | 07°29'23" |                         | 19/10/85 | 1990            | 112,00            | 6      | 0,55 | 4,65        | 28,70       | 24,05       | 21,00    | 0,87                     |                          |
| 0195  | DNOCS              | 100-CE-85  | Rogério S. Tude             | Lagoa do Mato     | Erejo Santo | CE | SB-24-Z-C-IV       | 38°58'12"               | 07°31'09" |                         | 04/12/85 | 1990            | 139,00            | 5      | 0,60 | 12,00       | 24,00       | 12,00       | 10,00    | 0,83                     |                          |
| 0196  | T. JANER           |            | Prefeitura                  | St. Sebastião     | Erejo Santo | CE | SB-24-Y-D-III      | 39°01'23"               | 07°27'28" |                         | 1987     | 1988            | 50,00             | 6      | 0,40 | 17,50       | 40,00       | 22,50       | 4,20     | 0,19                     |                          |
| 0197  | T. JANER           |            | Prefeitura                  | P. Infantil       | Erejo Santo | CE | SB-24-Z-C-I        | 38°59'53"               | 07°29'51" |                         | 1989     | 1989            | 50,00             | 6 1/2  | 0,35 | 5,50        | 12,40       | 6,90        | 6,10     | 0,88                     |                          |
| 0198  | T. JANER           |            | B. Sto. Clube               | B. Sto. Clube     | Erejo Santo | CE | SB-24-Z-C-I        | 38°59'03"               | 07°29'30" |                         |          |                 | 50,00             | 6      | 0,55 | 10,00       | 27,00       | 17,00       | 18,00    | 1,06                     |                          |
| 0199  | COCEBP             |            | Manoel C. A. Lima           | Faz. Ribeirão     | Erejo Santo | CE | SB-24-Z-C-IV       | 38°59'00"               | 07°31'40" |                         | 1989     | 1992            | 95,00             | 6      | 0,50 | 7,20        | 19,50       | 12,30       | 29,30    | 2,38                     |                          |
| 0200  | SOBC               |            | Dr. Moisés                  | Faz. Camafatoá    | Erejo Santo | CE | SB-24-Z-C-IV       | 38°54'52"               | 07°31'09" | 409,00                  |          |                 | 80,00             | 6      | 0,55 | 38,00       | 50,00       | 12,00       | 7,50     | 0,63                     | NL-44.55 (17/08/94)      |
| 0201  | SOBC               |            | Bacilides L. Bastião        | St. Lourenço      | Erejo Santo | CE | SB-24-Z-C-I        | 38°58'53"               | 07°26'02" | 396,00                  |          |                 | 108,00            | 6 1/2  | 0,40 | 13,00       | 19,50       | 6,50        | 18,50    | 2,85                     | NL-24.80 (19/09/94)      |
| 0202  | SOBC               |            | Prefeitura                  | St. Policarpo     | Erejo Santo | CE | SB-24-Y-D-III      | 39°01'57"               | 07°29'43" |                         |          |                 | 93,00             |        |      |             |             |             |          |                          |                          |
| 0203  | SOBC               |            | Zacarias P. Cruz            | Faz. R. Alegre    | Erejo Santo | CE | SB-24-Z-C-I        | 38°58'50"               | 07°25'45" |                         | 1988     | 1988            | 77,00             | 5      | 0,40 | 8,60        | 19,90       | 11,30       | 14,35    | 1,27                     |                          |
| 0204  | SOBC               |            | Maíder Santana              | St. Duarte        | Erejo Santo | CE | SB-24-Z-C-IV       | 38°54'22"               | 07°33'49" | 395,00                  |          |                 | 108,00            | 6      | 0,20 | 33,00       | 45,00       | 12,00       | 12,50    | 1,04                     |                          |
| 0205  | SOBC               |            | Prefeitura                  | P. de Espingola   | Erejo Santo | CE | SB-24-Z-C-I        | 38°59'20"               | 07°29'53" |                         | 1987     | 1989            | 100,00            | 5      | 0,50 | 3,50        | 71,00       | 67,50       | 4,40     | 0,07                     |                          |
| 0206  | SOBC               |            | Prefeitura                  | Vila de Conceição | Erejo Santo | CE | SB-24-Z-C-I        | 38°59'50"               | 07°25'43" | 378,00                  |          |                 | 96,00             | 6      | 0,50 | 55,00       | 75,00       | 20,00       | 2,10     | 0,11                     | NL-64.40 (19/08/94)      |
| 0207  | SOBC               |            | Fco Pereira                 | St. Tumbahiá      | Erejo Santo | CE | SB-24-Z-C-I        | 38°54'53"               | 07°25'47" | 565,00                  |          |                 | 78,00             | 6 1/2  | 0,26 | 7,50        | 19,00       | 16,70       | 22,00    | 1,52                     | NL-7.58 (19/08/94)       |
| 0208  | CORNER             |            | Prefeitura                  | Barrado Preto     | Erejo Santo | CE | SB-24-Z-C-I        | 38°57'40"               | 07°27'10" | 398,00                  |          |                 | 85,00             |        | 0,33 | 1,50        | 31,45       | 29,95       | 79,20    | 2,64                     | NL-17.35 (16/08/94)      |
| 0209  | CORNER             |            | Prefeitura                  | Barrado Preto     | Erejo Santo | CE | SB-24-Z-C-I        | 38°58'03"               | 07°27'16" | 413,00                  |          |                 | 127,90            |        | 0,08 | 10,00       | 41,40       | 31,40       | 85,10    | 2,71                     | NL-12.26 (16/08/94)      |
| 0210  | CORNER             |            | Prefeitura                  | Barrado Preto     | Erejo Santo | CE | SB-24-Z-C-I        | 38°58'13"               | 07°27'16" |                         |          |                 | 116,00            | 12     | 0,35 | 6,05        | 37,20       | 31,15       | 37,20    | 1,19                     |                          |

**PROJETO AVALIAÇÃO HIDROGEOLÓGICA  
DA BACIA SEDIMENTAR DO ARARIPE**

MME - Delegacias em Pernambuco e no Ceará CATÁLOGO DE POÇOS FL-07

DNPM - 4ª e 10ª Distritos Regionais

| Nº<br>de<br>Ordem | Informações Específicas     |           |           |  |                        |          |                                 |            |            |            |           |                |            |                         |                         |                           |  |                         |                         |                         | Situação<br>Atual |                               |                         |                |                   |           |                    |            |
|-------------------|-----------------------------|-----------|-----------|--|------------------------|----------|---------------------------------|------------|------------|------------|-----------|----------------|------------|-------------------------|-------------------------|---------------------------|--|-------------------------|-------------------------|-------------------------|-------------------|-------------------------------|-------------------------|----------------|-------------------|-----------|--------------------|------------|
|                   | Características de Aquífero |           |           |  |                        |          | Características Físico-Químicas |            |            |            |           |                |            |                         |                         |                           |  |                         |                         |                         |                   |                               |                         |                |                   |           |                    |            |
|                   | Unidade<br>Estratigráfica   | Litologia | Espessura |  | T<br>m <sup>2</sup> /s | K<br>m/s | S                               | Ca<br>mg/l | Mg<br>mg/l | Na<br>mg/l | K<br>mg/l | Cl<br>mg/l     | Fe<br>mg/l | NO <sub>2</sub><br>mg/l | SO <sub>4</sub><br>mg/l | CaCO <sub>3</sub><br>mg/l | Ca(HCO <sub>3</sub> ) <sub>2</sub><br>mg/l | NO <sub>3</sub><br>mg/l | NO <sub>2</sub><br>mg/l | NH <sub>3</sub><br>mg/l |                   | Sólidos<br>Dissolvidos (mg/l) | Resíduos<br>Seco (mg/l) | Dureza<br>mg/l | C. Elét.<br>mS/cm | pH        | Data de<br>Análise |            |
| Total             |                             |           | Part.     |  |                        |          |                                 |            |            |            |           |                |            |                         |                         |                           |  |                         |                         |                         |                   |                               |                         |                |                   |           |                    |            |
| 181               |                             |           |           |  |                        |          |                                 |            |            |            |           |                |            |                         |                         |                           |  |                         |                         |                         |                   |                               |                         |                |                   |           |                    |            |
| 182               |                             | Folhelho  |           |  |                        |          |                                 |            |            |            |           |                |            |                         |                         |                           |  |                         |                         |                         |                   |                               |                         |                |                   |           |                    |            |
| 183               |                             |           |           |  |                        |          |                                 |            |            |            |           |                |            |                         |                         |                           |  |                         |                         |                         |                   |                               |                         |                |                   |           |                    |            |
| 184               |                             | Arenito   |           |  |                        |          | 11,70                           | 3,80       | 82,80      | < 1,00     | 1,40      | < 0,20         | 20,00      | 11,00                   | 0,00                    | 235,40                    | 1,00                                       |                         |                         |                         | 240,00            | 240,00                        |                         | 353,00         | 7,60              | Agosto 95 | Ativo              |            |
| 185               |                             |           |           |  |                        |          |                                 |            |            |            |           |                |            |                         |                         |                           |  |                         |                         |                         |                   |                               |                         |                |                   |           |                    |            |
| 186               |                             | Folhelho  |           |  |                        |          |                                 |            |            |            |           |                |            |                         |                         |                           |  |                         |                         |                         |                   |                               |                         |                |                   |           |                    |            |
| 187               |                             |           |           |  |                        |          |                                 |            |            |            |           |                |            |                         |                         |                           |  |                         |                         |                         |                   |                               |                         |                |                   |           |                    | Paralisado |
| 188               |                             |           |           |  |                        |          |                                 |            |            |            |           |                |            |                         |                         |                           |  |                         |                         |                         |                   |                               |                         |                |                   |           |                    | Paralisado |
| 189               |                             |           |           |  |                        |          |                                 |            |            |            |           |                |            |                         |                         |                           |  |                         |                         |                         |                   |                               |                         |                |                   |           |                    | Abandonado |
| 190               |                             | Arenito   |           |  |                        |          | 10,50                           | 11,80      | 70,70      | < 1,00     | 76,10     | < 0,20         | 30,00      | 11,00                   | 0,00                    | 86,30                     | 16,80                                      |                         |                         |                         | 295,10            | 295,10                        |                         | 434,00         | 5,90              | Agosto 95 | Ativo              |            |
| 191               |                             |           |           |  |                        |          |                                 |            |            |            |           |                |            |                         |                         |                           |  |                         |                         |                         |                   |                               |                         |                |                   |           |                    |            |
| 192               |                             |           |           |  |                        |          |                                 |            |            |            |           |                |            |                         |                         |                           |  |                         |                         |                         |                   |                               |                         |                |                   |           |                    | Abandonado |
| 193               |                             | Arenito   |           |  |                        |          |                                 |            |            |            |           |                |            |                         |                         |                           |  |                         |                         |                         |                   |                               |                         |                |                   |           |                    |            |
| 194               |                             |           |           |  |                        |          |                                 |            |            |            |           |                |            |                         |                         |                           |  |                         |                         |                         |                   |                               |                         |                |                   |           |                    |            |
| 195               |                             |           |           |  |                        |          |                                 |            |            |            |           |                |            |                         |                         |                           |  |                         |                         |                         |                   |                               |                         |                |                   |           |                    |            |
| 196               |                             |           |           |  |                        |          |                                 |            |            |            |           |                |            |                         |                         |                           |  |                         |                         |                         |                   |                               |                         |                |                   |           |                    |            |
| 197               |                             |           |           |  |                        |          |                                 |            |            |            |           |                |            |                         |                         |                           |  |                         |                         |                         |                   |                               |                         |                |                   |           |                    | Abandonado |
| 198               |                             | Arenito   |           |  |                        |          |                                 |            |            |            |           |                |            |                         |                         |                           |  |                         |                         |                         |                   |                               |                         |                |                   |           |                    |            |
| 199               |                             |           |           |  |                        |          |                                 |            |            |            |           |                |            |                         |                         |                           |  |                         |                         |                         |                   |                               |                         |                |                   |           |                    |            |
| 200               |                             | Arenito   |           |  |                        |          | 4,70                            | 8,50       | 25,60      | 1,10       | 42,10     | < 0,20         | 37,00      | 11,00                   | 0,00                    | 20,00                     | 11,30                                      |                         |                         |                         | 127,20            | 128,00                        |                         | 187,00         | 4,60              | Agosto 95 | Ativo              |            |
| 201               |                             | Arenito   |           |  |                        |          |                                 |            |            |            |           |                |            |                         |                         |                           |  |                         |                         |                         |                   |                               |                         |                |                   |           |                    |            |
| 202               |                             | Arenito   |           |  |                        |          |                                 |            |            |            |           |                |            |                         |                         |                           |  |                         |                         |                         |                   |                               |                         |                |                   |           |                    |            |
| 203               |                             |           |           |  |                        |          |                                 |            |            |            |           |                |            |                         |                         |                           |  |                         |                         |                         |                   |                               |                         |                |                   |           |                    | Paralisado |
| 204               |                             | Arenito   |           |  |                        |          |                                 |            |            |            |           |                |            |                         |                         |                           |  |                         |                         |                         |                   |                               |                         |                |                   |           |                    |            |
| 205               |                             |           |           |  |                        |          |                                 |            |            |            |           |                |            |                         |                         |                           |  |                         |                         |                         |                   |                               |                         |                |                   |           |                    | Paralisado |
| 206               |                             | Arenito   |           |  |                        |          |                                 |            |            |            |           |                |            |                         |                         |                           |  |                         |                         |                         |                   |                               |                         |                |                   |           |                    |            |
| 207               |                             | Arenito   |           |  |                        |          |                                 |            |            |            |           |                |            |                         |                         |                           |  |                         |                         |                         |                   |                               |                         |                |                   |           |                    |            |
| 208               |                             | Arenito   |           |  |                        |          |                                 |            |            |            |           |                |            |                         |                         |                           |  |                         |                         |                         |                   |                               |                         |                |                   |           |                    |            |
| 209               |                             | Arenito   |           |  |                        |          | 11,40                           | 12,50      | 15,00      | 4,60       | 34,70     | Não Detectável | 34,20      | 42,00                   | Ausente                 | 53,70                     | 1,30                                       | Não Detectável          | Não Detectável          |                         | 120,00            | 210,00                        |                         | 79,90          | 240,00            | 6,00      | Junho 95           | Ativo      |
| 210               |                             | Arenito   |           |  |                        |          |                                 |            |            |            |           |                |            |                         |                         |                           |  |                         |                         |                         |                   |                               |                         |                |                   |           |                    |            |

**PROJETO AVALIAÇÃO HIDROGEOLÓGICA  
DA BACIA SEDIMENTAR DO ARARIPE**

| MME - Delegacias em Pernambuco e no Ceará                   |                    |            |                    |                  |            |    |                    |                         |           |        |                  | CATÁLOGO DE POÇOS       |             |        |        |            |            |          |             |             |                         | FL-08 |  |
|---|--------------------|------------|--------------------|------------------|------------|----|--------------------|-------------------------|-----------|--------|------------------|-------------------------|-------------|--------|--------|------------|------------|----------|-------------|-------------|-------------------------|-------|--|
| DNPM - 4 <sup>o</sup> e 10 <sup>o</sup> Distritos Regionais |                    |            |                    |                  |            |    |                    |                         |           |        |                  |                         |             |        |        |            |            |          |             |             |                         |       |  |
| N <sup>o</sup><br>de<br>Ordem                               | Informações Gerais |            |                    |                  |            |    |                    |                         |           |        |                  | Informações Específicas |             |        |        |            |            |          |             |             |                         |       |  |
|   | Identificação      |            |                    | Localização      |            |    |                    |                         | Data      |        |                  | Características do Poço |             |        |        |            |            |          | Observações |             |                         |       |  |
|   | Executor           | Referência | Proprietário       | Localidade       | Município  | UF | Folha<br>1:100.000 | Coordenadas Geográficas |           |        | Perf<br>de Dados | Cota<br>de Dados        | Prof<br>(m) | Boca   |        | N.E<br>(m) | N.D<br>(m) | s<br>(m) |             | Q<br>(m³/h) | Q/s<br>m³/l/m           |       |  |
|   |                    |            |                    |                  |            |    |                    | Long/W                  | Lat/S     | Alt(m) |                  |                         |             | D(pel) | Alt(m) |            |            |          |             |             |                         |       |  |
| 0211  | HIDRALEX           |            | Prefeitura         | Sede             | Brjo Santo | CE | SB-24-Z-C-1        | 38°57'29"               | 07°27'36" |        | 1980             | 1980                    | 59,80       | 5      | 0,65   | 9,50       | 14,00      | 4,50     |             | 4,50        | 1,00                    |       |  |
| 0212  | HIDRALEX           |            | Prefeitura         | Sede             | Brjo Santo | CE | SB-24-Z-C-IV       | 38°58'49"               | 07°30'02" |        | 02/10/82         | 1982                    | 57,00       | 5      | 0,45   | 19,00      | 26,00      | 7,00     | 3,20        | 0,46        |                         |       |  |
| 0213  |                    |            | Prefeitura         | Sede             | Brjo Santo | CE | SB-24-Z-C-1        | 38°53'22"               | 07°29'43" |        | 24/09/84         | 1984                    | 57,00       | 5      | 0,70   | 17,30      | 28,00      | 10,80    | 1,10        | 0,10        |                         |       |  |
| 0214  | HIDRALEX           |            | Prefeitura         | Sede             | Brjo Santo | CE | SB-24-Z-C-1        | 38°56'48"               | 07°27'43" |        | 12/01/87         | 1987                    | 80,00       | 5      | 0,15   | 15,40      | 20,00      | 4,60     | 2,60        | 0,57        |                         |       |  |
| 0215  | HIDROSERV          |            | Prefeitura         | Est. Rodoviária  | Brjo Santo | CE | SB-24-Z-C-1        | 38°58'33"               | 07°29'03" |        | 1978             | 1978                    | 58,00       | 8      | 0,60   | 20,00      | 22,50      | 2,50     | 6,00        | 2,40        |                         |       |  |
| 0216  | HIDRALEX           |            | Esc. B.V. Arrais   | Esc. B.V. Arrais | Brjo Santo | CE | SB-24-Z-C-1        | 38°59'03"               | 07°29'18" |        |                  |                         | 105,00      | 6      | 0,60   | 20,00      | 36,00      | 16,00    | 6,00        | 0,38        |                         |       |  |
| 0217  | HIDRALEX           |            | Prefeitura         | Aeroporto        | Brjo Santo | CE | SB-24-Z-C-1        | 38°58'27"               | 07°27'48" | 417,00 |                  |                         | 100,00      | 6      | 0,60   | 7,00       | 18,00      | 11,00    | 14,60       | 1,33        | NI - 25/00 (18/08/94)   |       |  |
| 0218  | HIDRALEX           |            | R. Gonçalves       | Lagoa do Mato    | Brjo Santo | CE | SB-24-Y-D-VI       | 39°00'33"               | 07°32'13" |        | 1974             | 1974                    | 101,00      | 5      | 0,20   | 16,80      |            |          |             |             |                         |       |  |
| 0219  | HIDRALEX           |            | João N. Pereira    | Cacimbas         | Brjo Santo | CE | SB-24-Z-C-1        | 38°53'10"               | 07°25'29" |        | 26/07/88         | 1988                    | 85,00       | 5      | 0,45   | 21,00      | 34,00      | 13,00    | 11,40       | 0,88        |                         |       |  |
| 0220  | HIDROURUBAL        |            | CONAB              | CONAB            | Brjo Santo | CE | SB-24-Z-C-1        | 38°59'00"               | 07°29'13" |        |                  |                         | 57,00       | 6      | 0,50   | 33,00      | 44,00      | 11,00    | 53,50       | 3,03        |                         |       |  |
| 0221  | ATALAIA            |            | Prefeitura         | Barreiro Preto   | Brjo Santo | CE | SB-24-Z-C-1        | 38°58'07"               | 07°27'07" |        | 10/92            |                         | 91,00       | 6      | 0,68   |            |            |          | 6,50        |             |                         |       |  |
| 0222  |                    |            | Prefeitura         | Dois Riachos     | Brjo Santo | CE | SB-24-Z-C-1        | 38°57'27"               | 07°27'13" |        | 1993             |                         | 80,00       | 6 1/2  | 0,74   |            |            |          |             |             |                         |       |  |
| 0223  |                    |            |                    | R. Mansueto      | Brjo Santo | CE | SB-24-Z-C-1        | 38°57'07"               | 07°27'18" | 397,00 | 1986             | 1994                    | 20,00       | 5      | 0,60   | 24,09      |            |          |             |             | NI - 18/00 (12/07/93)   |       |  |
| 0224  |                    |            | Carlos Cassio      | Compra Fieis     | Brjo Santo | CE | SB-24-Z-C-1        | 38°56'33"               | 07°26'58" |        |                  | 12/07/93                |             |        | 0,50   |            | 3,90       |          | 35,00       |             |                         |       |  |
| 0225  |                    |            | Eunice L. dos Stos | Compra Fieis     | Brjo Santo | CE | SB-24-Z-C-1        | 38°56'27"               | 07°26'52" |        |                  | 12/07/93                | 47,00       | 6      | 0,55   | 15,55      |            |          |             |             |                         |       |  |
| 0226  |                    |            | Raimundo C. Silva  | Compra Fieis     | Brjo Santo | CE | SB-24-Z-C-1        | 38°56'20"               | 07°26'53" | 382,00 |                  | 12/07/93                | 20,00       |        | 0,50   | 7,85       |            |          |             |             | NI - 12/40 (18/08/94)   |       |  |
| 0227  |                    |            | Prefeitura         | Barreiro Branco  | Brjo Santo | CE | SB-24-Z-C-1        | 38°58'00"               | 07°26'02" |        | 1984             |                         | 80,00       | 6 1/2  | 0,30   | 16,70      |            |          |             |             |                         |       |  |
| 0228  |                    |            | João L. dos Stos   | Belém            | Brjo Santo | CE | SB-24-Z-C-1        | 38°53'20"               | 07°27'10" | 585,00 |                  | 16/08/94                | 20,00       |        | 0,30   | 12,74      |            |          |             |             | NI - 16/50 (12/07/93)   |       |  |
| 0229  |                    |            | Prefeitura         | S. Bento         | Brjo Santo | CE | SB-24-Z-C-1        | 38°54'27"               | 07°27'28" |        |                  | 14/03/82                | 65,00       |        |        | 20,60      |            |          |             |             |                         |       |  |
| 0230  |                    |            | F.H.L. Nicodemos   | Jáirama          | Brjo Santo | CE | SB-24-Z-C-1        | 38°52'33"               | 07°27'08" |        | 1981             | 1981                    | 49,00       | 8      | 0,55   | 16,55      | 27,90      | 11,35    |             |             | NI turado em (12/07/93) |       |  |
| 0231  |                    |            | ALDENIS            | Melhada do Boi   | Brjo Santo | CE | SB-24-Z-C-1        | 38°56'43"               | 07°28'20" |        | 1989             | 1989                    | 53,00       | 8      | 0,94   | 18,45      | 25,45      | 7,00     |             |             | NI turado em (12/07/93) |       |  |
| 0232  |                    |            | Dr. Haroldo        | S. Malacini      | Brjo Santo | CE | SB-24-Z-C-1        | 38°58'47"               | 07°27'37" |        |                  |                         | 40,00       | 6      | 0,78   |            |            |          |             |             |                         |       |  |
| 0233  |                    |            | Prefeitura         | S. Pombal        | Brjo Santo | CE | SB-24-Y-D-III      | 39°02'10"               | 07°29'49" |        |                  | 1981                    | 66,00       | 6      | 0,80   | 34,60      |            |          |             |             |                         |       |  |
| 0234  |                    |            | Dr. Euge           | Lagoa Cercada    | Brjo Santo | CE | SB-24-Z-C-IV       | 38°54'33"               | 07°30'59" |        | 1978             | 1978                    | 100,00      | 6      | 0,52   | 20,70      |            |          | 7,85        |             |                         |       |  |
| 0235  |                    |            | João Apolinário    | Faz. Cacimbas    | Brjo Santo | CE | SB-24-Z-C-IV       | 38°56'41"               | 07°31'51" |        | 1990             | 14/07/93                |             | 5      | 1,00   | 15,15      |            |          |             |             |                         |       |  |
| 0236  |                    |            | Prefeitura         | R. Deserto       | Brjo Santo | CE | SB-24-Z-C-IV       | 38°54'18"               | 07°34'05" |        | 1991             | 14/07/93                | 91,00       | 6      | 0,10   |            |            |          | 12,00       |             |                         |       |  |
| 0237  |                    |            | Nepoteio           | Faz. German      | Brjo Santo | CE | SB-24-Z-C-IV       | 38°58'49"               | 07°32'45" |        |                  |                         | 83,00       | 8      | 1,00   | 13,90      | 25,00      | 11,10    | 6,00        | 0,54        |                         |       |  |
| 0238  |                    |            | Fco V dos Stos     | Faz. Duas Lagoas | Brjo Santo | CE | SB-24-Z-C-IV       | 38°56'00"               | 07°30'40" |        |                  |                         | 270,00      |        |        |            |            |          |             |             |                         |       |  |
| 0239  |                    |            | João L. Moreira    | Faz. Duas Lagoas | Brjo Santo | CE | SB-24-Z-C-IV       | 38°59'02"               | 07°30'55" |        |                  | 15/07/93                |             | 39,37  | 0,70   | 17,35      |            |          |             |             |                         |       |  |
| 0240  |                    |            | Prefeitura         | Lagoa do Mato    | Brjo Santo | CE | SB-24-Z-C-IV       | 39°00'11"               | 07°31'43" |        | 26/10/80         | 1980                    | 60,00       |        |        | 23,40      |            |          |             |             |                         |       |  |

**PROJETO AVALIAÇÃO HIDROGEOLÓGICA  
DA BACIA SEDIMENTAR DO ARARIPE**

MME - Delegacias em Pernambuco e no Ceará CATÁLOGO DE POÇOS FL-08

DNPM - 4<sup>o</sup> e 10<sup>o</sup> Distritos Regionais

| Nº<br>do<br>Ordem | Informações Específicas     |           |           |     |     |   |                                 |       |       |      |       |      |       |       |      |        |           |      |      |      | Situação<br>Atual  |             |         |                     |         |       |         |
|-------------------|-----------------------------|-----------|-----------|-----|-----|---|---------------------------------|-------|-------|------|-------|------|-------|-------|------|--------|-----------|------|------|------|--------------------|-------------|---------|---------------------|---------|-------|---------|
|                   | Características do Aquífero |           |           |     |     |   | Características Físico-Químicas |       |       |      |       |      |       |       |      |        |           |      |      |      |                    |             |         |                     |         |       |         |
|                   | Unidade<br>Estratigráfica   | Litologia | Espessura |     | T   | K | s                               | Ca    | Mg    | Na   | K     | Cl   | Fe    | NO2   | SO4  | CaCO3  | Ca(HCO3)2 | NO3  | NO2  | NH3  |                    | Sólidos     | Resíduo | Dureza              | C. Elét | pH    | Data de |
| Total             |                             |           | Part.     | m/s | m/s |   | mg/l                            | mg/l  | mg/l  | mg/l | mg/l  | mg/l | mg/l  | mg/l  | mg/l | mg/l   | mg/l      | mg/l | mg/l | mg/l | Dissolvidos (mg/l) | Seco (mg/l) | mg/l    | 10 <sup>-3</sup> OH | Análise |       |         |
| 211               |                             |           |           |     |     |   |                                 |       |       |      |       |      |       |       |      |        |           |      |      |      |                    |             |         |                     |         |       |         |
| 212               |                             |           |           |     |     |   |                                 |       |       |      |       |      |       |       |      |        |           |      |      |      |                    |             |         |                     |         |       |         |
| 213               |                             |           |           |     |     |   |                                 |       |       |      |       |      |       |       |      |        |           |      |      |      |                    |             |         |                     |         |       |         |
| 214               |                             |           |           |     |     |   |                                 |       |       |      |       |      |       |       |      |        |           |      |      |      |                    |             |         |                     |         |       |         |
| 215               |                             | Areia     |           |     |     |   |                                 |       |       |      |       |      |       |       |      |        |           |      |      |      |                    |             |         |                     |         |       |         |
| 216               |                             | Areia     |           |     |     |   |                                 |       |       |      |       |      |       |       |      |        |           |      |      |      |                    |             |         |                     |         |       |         |
| 217               |                             | Areia     |           |     |     |   |                                 |       |       |      |       |      |       |       |      |        |           |      |      |      |                    |             |         |                     |         |       |         |
| 218               |                             | Areia     |           |     |     |   |                                 |       |       |      |       |      |       |       |      |        |           |      |      |      |                    |             |         |                     |         |       |         |
| 219               |                             |           |           |     |     |   |                                 |       |       |      |       |      |       |       |      |        |           |      |      |      |                    |             |         |                     |         |       |         |
| 220               |                             | Areia     |           |     |     |   |                                 |       |       |      |       |      |       |       |      |        |           |      |      |      |                    |             |         |                     |         |       |         |
| 221               |                             | Areia     |           |     |     |   |                                 |       |       |      |       |      |       |       |      |        |           |      |      |      |                    |             |         |                     |         |       |         |
| 222               |                             | Areia     |           |     |     |   |                                 |       |       |      |       |      |       |       |      |        |           |      |      |      |                    |             |         |                     |         |       |         |
| 223               |                             | Areia     |           |     |     |   |                                 |       |       |      |       |      |       |       |      |        |           |      |      |      |                    |             |         |                     |         |       |         |
| 224               |                             | Areia     |           |     |     |   |                                 |       |       |      |       |      |       |       |      |        |           |      |      |      |                    |             |         |                     |         |       |         |
| 225               |                             | Areia     |           |     |     |   |                                 |       |       |      |       |      |       |       |      |        |           |      |      |      |                    |             |         |                     |         |       |         |
| 226               |                             | Areia     |           |     |     |   |                                 |       |       |      |       |      |       |       |      |        |           |      |      |      |                    |             |         |                     |         |       |         |
| 227               |                             | Areia     |           |     |     |   |                                 |       |       |      |       |      |       |       |      |        |           |      |      |      |                    |             |         |                     |         |       |         |
| 228               |                             | Areia     |           |     |     |   |                                 |       |       |      |       |      |       |       |      |        |           |      |      |      |                    |             |         |                     |         |       |         |
| 229               |                             | Areia     |           |     |     |   |                                 |       |       |      |       |      |       |       |      |        |           |      |      |      |                    |             |         |                     |         |       |         |
| 230               |                             | Areia     |           |     |     |   |                                 |       |       |      |       |      |       |       |      |        |           |      |      |      |                    |             |         |                     |         |       |         |
| 231               |                             | Areia     |           |     |     |   |                                 |       |       |      |       |      |       |       |      |        |           |      |      |      |                    |             |         |                     |         |       |         |
| 232               |                             | Areia     |           |     |     |   |                                 |       |       |      |       |      |       |       |      |        |           |      |      |      |                    |             |         |                     |         |       |         |
| 233               |                             | Areia     |           |     |     |   |                                 |       |       |      |       |      |       |       |      |        |           |      |      |      |                    |             |         |                     |         |       |         |
| 234               |                             | Areia     |           |     |     |   |                                 |       |       |      |       |      |       |       |      |        |           |      |      |      |                    |             |         |                     |         |       |         |
| 235               |                             | Areia     |           |     |     |   |                                 |       |       |      |       |      |       |       |      |        |           |      |      |      |                    |             |         |                     |         |       |         |
| 236               |                             | Areia     |           |     |     |   | 20,60                           | 26,20 | 26,10 | 1,10 | 12,20 | 0,20 | 27,50 | 25,30 | 0,00 | 189,80 | 4,30      |      |      |      | 301,90             | 328,00      | 444,00  | 6,40                | Agos/95 | Ativo |         |
| 237               |                             | Areia     |           |     |     |   |                                 |       |       |      |       |      |       |       |      |        |           |      |      |      |                    |             |         |                     |         |       |         |
| 238               |                             | Areia     |           |     |     |   |                                 |       |       |      |       |      |       |       |      |        |           |      |      |      |                    |             |         |                     |         |       |         |
| 239               |                             | Areia     |           |     |     |   |                                 |       |       |      |       |      |       |       |      |        |           |      |      |      |                    |             |         |                     |         |       |         |
| 240               |                             | Areia     |           |     |     |   |                                 |       |       |      |       |      |       |       |      |        |           |      |      |      |                    |             |         |                     |         |       |         |

**PROJETO AVALIAÇÃO HIDROGEOLÓGICA  
DA BACIA SEDIMENTAR DO ARARIPE**

| MME - Delegacias em Pernambuco e no Ceará |                    |            |                    |                  |            |    |                    |                         |           | CATÁLOGO DE POÇOS |                         |                 |             |        |       |            |             |            |          | FL-09             |                           |
|---|--------------------|------------|--------------------|------------------|------------|----|--------------------|-------------------------|-----------|-------------------|-------------------------|-----------------|-------------|--------|-------|------------|-------------|------------|----------|-------------------|---------------------------|
| DNPM - 4ª e 10ª Divisões Regionais        |                    |            |                    |                  |            |    |                    |                         |           |                   |                         |                 |             |        |       |            |             |            |          |                   |                           |
| Nº<br>de<br>Ordem                         | Informações Gerais |            |                    |                  |            |    |                    |                         |           |                   | Informações Específicas |                 |             |        |       |            |             |            |          |                   |                           |
|   | Identificação      |            |                    | Localização      |            |    |                    |                         | Data      |                   | Características do Poço |                 |             |        |       |            | Observações |            |          |                   |                           |
|   | Executor           | Referência | Proprietário       | Localidade       | Município  | UF | Folha<br>1:100.000 | Coordenadas Geográficas |           |                   | Perf                    | Cota<br>de Dado | Prof<br>(m) | Boca   |       | N.E<br>(m) |             | N.D<br>(m) | s<br>(m) | Q<br>(m³/h)       | Q/s<br>m³/l/m             |
|   |                    |            |                    |                  |            |    |                    | Long/W                  | Lat/S     | Alt(m)            |                         |                 |             | D(pol) | AR(m) |            |             |            |          |                   |                           |
| 0241                                      |                    |            | Prefeitura         | Lago do Mato     | Erão Santo | CE | SB.24 U-IV         | 39°01'17"               | 07°33'03" |                   | 1991                    | 1991            | 95,00       | 6      | 0,20  |            |             |            |          |                   | 30,00                     |
| 0242                                      |                    |            | L. Rodrigues       | Muquem           | Erão Santo | CE | SB.24 U-IV         | 39°01'43"               | 07°33'15" |                   |                         | 13/07/93        | 6,00        | 6      | 0,50  | 21,00      | 2,00        |            |          |                   |                           |
| 0243                                      |                    |            | Antônio J Ribeiro  | Boquerão         | Erão Santo | CE | SB.24 U-IV         | 39°01'23"               | 07°33'27" |                   |                         | 13/07/93        | 20,00       | 13,00  | 0,70  | 28,30      |             |            |          |                   |                           |
| 0244                                      |                    |            | Prefeitura         | Aeroporto        | Erão Santo | CE | SB.24-Z-C-1        | 38°58'50"               | 07°27'55" |                   |                         | 1973            | 38,00       | 6      | 0,50  |            |             |            |          |                   |                           |
| 0245                                      |                    |            | AABB               | AABB             | Erão Santo | CE | SB.24-Z-C-1        | 38°59'05"               | 07°29'27" |                   | 16/02/78                |                 | 65,00       | 8      | 0,45  |            |             |            |          |                   |                           |
| 0246                                      |                    |            | Felton Bastara     | St Capocara      | Erão Santo | CE | SB.24-Z-C-1        | 38°58'00"               | 07°28'50" |                   |                         |                 | 70,00       | 6      | 0,50  |            |             |            |          |                   |                           |
| 0247                                      |                    |            | Felton Bastara     | St Capocara      | Erão Santo | CE | SB.24-Z-C-1        | 38°57'57"               | 07°28'57" | 404,00            |                         | 16/07/93        | 25,00       | 15     | 0,60  | 22,00      |             |            |          |                   |                           |
| 0248                                      |                    |            | Prefeitura         | Bodo             | Erão Santo | CE | SB.24-Z-C-1        | 38°59'13"               | 07°29'33" |                   |                         |                 | 50,00       | 8      | 0,55  |            |             |            |          |                   |                           |
| 0249                                      |                    |            | Prefeitura         | Capad (Bodo)     | Erão Santo | CE | SB.24-Z-C-1        | 38°59'18"               | 07°29'33" |                   |                         |                 | 80,00       |        |       |            |             |            |          |                   |                           |
| 0250                                      |                    |            | Prefeitura         | R.J Inácio Silva | Erão Santo | CE | SB.24-Z-C-1        | 38°59'13"               | 07°29'20" |                   | 1993                    |                 | 80,00       |        |       |            |             |            |          |                   |                           |
| 0251                                      |                    |            | Prefeitura         | Mat. Velho       | Erão Santo | CE | SB.24 Z-C-1        | 38°59'07"               | 07°28'34" |                   |                         |                 | 80,00       |        |       |            |             |            |          |                   |                           |
| 0252                                      | DNOCS              | 35-CE/82   | José Antivaldo     | Lameiro          | Crato      | CE | SB.24 Y-D-III      | 39°23'08"               | 07°13'49" |                   | 23/08/82                | 16/08/90        | 66,00       | 6      | 0,50  | 13,00      | 28,40       | 1,40       | 4,50     | 0,29              |                           |
| 0253                                      | HIDRALEX           | 111-CE/79  | Ardeão F. Alencar  | Campo Alegre     | Crato      | CE | SB.24 Y-D-III      | 39°23'07"               | 07°12'58" |                   | 13/08/79                | 1979            | 71,00       | 6      | 0,44  | 6,70       | 25,40       | 18,70      | 7,10     | 0,38              |                           |
| 0254                                      | AGROBONDA          |            | Solon P. Teles     | St Estelina      | Crato      | CE | SB.24 Y-D-III      | 39°23'00"               | 07°13'17" |                   | 27/10/84                | 1984            | 48,00       | 6      | 0,60  | 6,90       | 10,00       | 3,10       | 60,00    | 19,35             |                           |
| 0255                                      | AGROBONDA          |            | Caro A. M. Teles   | Muriti           | Crato      | CE | SB.24 Y-D-III      | 39°22'40"               | 07°13'20" |                   | 30/06/85                | 30/08/85        | 60,00       | 6      | 0,15  | 18,40      |             |            |          | Q = 0,015 (12,92) |                           |
| 0256                                      | AGROBONDA          |            | Caro A. M. Teles   | Muriti           | Crato      | CE | SB.24 Y-D-III      | 39°22'40"               | 07°13'20" |                   | 28/07/85                | 15/12/92        | 64,00       | 6      | 0,78  |            |             |            | 32,00    |                   |                           |
| 0257                                      | AGROBONDA          |            | I. P. Pinheiro     | Muriti           | Crato      | CE | SB.24 Y-D-III      | 39°22'11"               | 07°13'58" |                   | 28/09/86                | 15/12/92        | 70,00       | 4 1/2  | 0,10  | 28,50      | 30,00       | 1,50       | 27,00    | 18,00             | NP 21,60 ND 12,60 Q 31,70 |
| 0258                                      | AGROBONDA          |            | Prefeitura         | St São Verão     | Crato      | CE | SB.24 Y-D-III      | 39°03'15"               | 07°11'04" | 434,00            |                         |                 | 76,00       | 6      | 0,18  | 24,00      | 55,00       | 11,00      | 19,80    | 1,80              |                           |
| 0259                                      | AGROBONDA          | 139/81     | Manoel O. Pereira  | St Lagoa Grande  | Crato      | CE | SB.24 Y-D-III      | 39°23'34"               | 07°13'02" |                   | 02/07/81                | 24/08/91        | 83,00       | 6      | 0,70  | 13,00      | 33,70       | 20,70      | 1,80     | 0,18              |                           |
| 0260                                      | SOBC               | 1354/77    | Joel V. Moraes     | Chocalha         | Crato      | CE | SB.24 Y-D-III      | 39°22'57"               | 07°12'48" |                   | 16/10/77                | 25/11/78        | 72,00       | 6      | 0,45  | 12,40      |             |            |          |                   |                           |
| 0261                                      | AGROBONDA          |            | Fco Z. de Oliveira | Faz. S. Fco      | Crato      | CE | SB.24 Y-D-III      | 39°21'30"               | 07°08'40" | 385,00            |                         |                 | 74,00       |        | 0,25  | 26,00      | 42,00       | 16,00      | 10,00    | 0,63              |                           |
| 0262                                      | OCORBA             |            | Carlos H. Fontoura | Marmelanga       | Crato      | CE | SB.24 Y-D-III      | 39°22'29"               | 07°14'35" |                   | 02/05/80                | 02/05/80        | 80,00       | 5      | 0,67  | 17,35      | 30,65       | 13,30      | 10,90    | 0,82              |                           |
| 0263                                      | AGROBONDA          |            | Joel T. Solerinho  | Stro Muriti      | Crato      | CE | SB.24 Y-D-III      | 39°22'16"               | 07°13'48" |                   |                         | 12/06/84        | 98,00       |        | 0,25  | 38,00      | 54,00       | 16,00      | 17,50    | 1,09              |                           |
| 0264                                      | DNOCS              | 36-CE-83   | F. Pe. Baptista    | F. Pe. Baptista  | Crato      | CE | SB.24 Y-D-III      | 39°23'46"               | 07°15'11" |                   | 22/04/83                |                 | 75,00       |        | 0,00  | 1,50       | 10,00       | 8,30       | 6,80     | 0,80              | ND 11,50 ND 18,00 Q 8,00  |
| 0265                                      | SOBC               | 128-CE-86  | R. P. Coelho       | Mimoso           | Crato      | CE | SB.24 Y-D-III      | 39°23'06"               | 07°11'40" |                   | 11/09/84                | 1988            | 74,00       | 6      | 0,80  | 10,00      | 23,00       | 13,00      | 4,90     | 0,45              |                           |
| 0266                                      | SOBC               | 138-CE-84  | R. P. Coelho       | Mimoso           | Crato      | CE | SB.24 Y-D-III      | 39°23'04"               | 07°11'42" |                   | 28/06/86                | 1990            | 79,00       | 6      | 0,70  | 13,45      | 32,20       | 18,75      | 9,85     | 0,53              |                           |
| 0267                                      | DNOCS              | 30-CE-81   | Fco S. de Oliveira | St Almogosa      | Crato      | CE | SB.24 Y-D-III      | 39°26'07"               | 07°12'42" |                   | 09/04/81                | 13/07/81        | 80,00       | 5      | 0,35  | 32,10      |             |            |          |                   |                           |
| 0268                                      | DNOCS              | 42-CE-81   | Fco S. de Oliveira | St Almogosa      | Crato      | CE | SB.24 Y-D-III      | 39°26'07"               | 07°12'42" |                   | 28/07/81                | 1981            | 81,00       | 5      | 0,44  | 12,00      | 18,00       | 6,00       | 1,00     | 0,50              |                           |
| 0269                                      | HIDRALEX           | 63-CE/85   | Moses S. Lopes     | Campo Largo      | Crato      | CE | SB.24 Y-D-III      | 39°26'23"               | 07°13'26" |                   | 19/07/85                | 07/03/91        | 70,00       | 6      | 0,45  | 12,40      | 32,60       | 20,20      | 4,90     | 0,24              |                           |
| 0270                                      | DNOCS              | 94-CE/81   | A. M. Solerinho    | Horizonte Novo   | Crato      | CE | SB.24 Y-D-III      | 39°24'59"               | 07°12'03" |                   | 02/12/81                | 19/08/86        | 86,45       | 5      | 0,35  | 74,00      | 75,00       | 1,00       | 1,00     | 3,00              |                           |



**PROJETO AVALIAÇÃO HIDROGEOLÓGICA  
DA BACIA SEDIMENTAR DO ARARIPE**

MME - Delegacias em Pernambuco e no Ceará CATÁLOGO DE POÇOS FL-09

DNPM - 4<sup>o</sup> e 10<sup>o</sup> Distritos Regionais

| Nº<br>de<br>Ordem | Informações Específicas     |           |           |  |                        |          |                                 |            |            |            |           |            |            |             |             |               |                   |             |             |             |                               |                        |                | Situação<br>Atual |                  |        |                    |
|-------------------|-----------------------------|-----------|-----------|--|------------------------|----------|---------------------------------|------------|------------|------------|-----------|------------|------------|-------------|-------------|---------------|-------------------|-------------|-------------|-------------|-------------------------------|------------------------|----------------|-------------------|------------------|--------|--------------------|
|                   | Características de Aquífero |           |           |  |                        |          | Características Físico-Químicas |            |            |            |           |            |            |             |             |               |                   |             |             |             |                               |                        |                |                   |                  |        |                    |
|                   | Unidade<br>Estratigráfica   | Litologia | Espessura |  | T<br>m <sup>2</sup> /s | K<br>m/s | s                               | Ca<br>mg/l | Mg<br>mg/l | Na<br>mg/l | K<br>mg/l | Cl<br>mg/l | Fe<br>mg/l | SO2<br>mg/l | SO4<br>mg/l | CaCO3<br>mg/l | Ca(HCO3)2<br>mg/l | NO3<br>mg/l | NO2<br>mg/l | NH3<br>mg/l | Sólidos<br>Dissolvidos (mg/l) | Resíduo<br>Seco (mg/l) | Dureza<br>mg/l |                   | C. Elet<br>mS/cm | pH     | Data da<br>Análise |
| Total             |                             |           | Porf      |  |                        |          |                                 |            |            |            |           |            |            |             |             |               |                   |             |             |             |                               |                        |                |                   |                  |        |                    |
| 241               |                             | Areia     |           |  |                        |          | 25,10                           | 37,30      | 22,30      | 1,10       | 104,20    | 0,20       | 40,00      | 6,20        | 0,00        | 80,10         | 3,40              |             |             |             |                               | 418,20                 | 436,00         | 615,00            | 6,20             | Ago/95 | Ativo              |
| 242               |                             | Areia     |           |  |                        |          |                                 |            |            |            |           |            |            |             |             |               |                   |             |             |             |                               |                        |                |                   |                  |        |                    |
| 243               |                             | Areia     |           |  |                        |          |                                 |            |            |            |           |            |            |             |             |               |                   |             |             |             |                               |                        |                |                   |                  |        |                    |
| 244               |                             | Areia     |           |  |                        |          |                                 |            |            |            |           |            |            |             |             |               |                   |             |             |             |                               |                        |                |                   |                  |        |                    |
| 245               |                             | Areia     |           |  |                        |          |                                 |            |            |            |           |            |            |             |             |               |                   |             |             |             |                               |                        |                |                   |                  |        |                    |
| 246               |                             | Areia     |           |  |                        |          |                                 |            |            |            |           |            |            |             |             |               |                   |             |             |             |                               |                        |                |                   |                  |        |                    |
| 247               |                             | Areia     |           |  |                        |          |                                 |            |            |            |           |            |            |             |             |               |                   |             |             |             |                               |                        |                |                   |                  |        |                    |
| 248               |                             | Areia     |           |  |                        |          |                                 |            |            |            |           |            |            |             |             |               |                   |             |             |             |                               |                        |                |                   |                  |        |                    |
| 249               |                             | Areia     |           |  |                        |          |                                 |            |            |            |           |            |            |             |             |               |                   |             |             |             |                               |                        |                |                   |                  |        |                    |
| 250               |                             | Areia     |           |  |                        |          |                                 |            |            |            |           |            |            |             |             |               |                   |             |             |             |                               |                        |                |                   |                  |        |                    |
| 251               |                             | Areia     |           |  |                        |          |                                 |            |            |            |           |            |            |             |             |               |                   |             |             |             |                               |                        |                |                   |                  |        |                    |
| 252               |                             |           |           |  |                        |          |                                 |            |            |            |           |            |            |             |             |               |                   |             |             |             |                               |                        |                |                   |                  |        |                    |
| 253               |                             |           |           |  |                        |          |                                 |            |            |            |           |            |            |             |             |               |                   |             |             |             |                               |                        |                |                   |                  |        | Paralisado         |
| 254               |                             |           |           |  |                        |          |                                 |            |            |            |           |            |            |             |             |               |                   |             |             |             |                               |                        |                |                   |                  |        |                    |
| 255               |                             |           |           |  |                        |          |                                 |            |            |            |           |            |            |             |             |               |                   |             |             |             |                               |                        |                |                   |                  |        |                    |
| 256               |                             |           |           |  |                        |          |                                 |            |            |            |           |            |            |             |             |               |                   |             |             |             |                               |                        |                |                   |                  |        |                    |
| 257               |                             |           |           |  |                        |          |                                 |            |            |            |           |            |            |             |             |               |                   |             |             |             |                               |                        |                |                   |                  |        |                    |
| 258               |                             | Areia     |           |  |                        |          | 6,70                            | 10,50      | 2,50       | 10,00      | 33,00     | 0,06       | 45,50      | 5,00        | Assente     | 5,90          | 25,00             |             |             |             | 73,00                         | 110,00                 | 59,80          | 150,00            | 5,20             | Jul 95 | Ativo              |
| 259               | Pa Médio Vêda               | Areia     |           |  |                        |          |                                 |            |            |            |           |            |            |             |             |               |                   |             |             |             |                               |                        |                |                   |                  |        |                    |
| 260               |                             |           |           |  |                        |          |                                 |            |            |            |           |            |            |             |             |               |                   |             |             |             |                               |                        |                |                   |                  |        |                    |
| 261               |                             |           |           |  |                        |          |                                 |            |            |            |           |            |            |             |             |               |                   |             |             |             |                               |                        |                |                   |                  |        |                    |
| 262               |                             |           |           |  |                        |          |                                 |            |            |            |           |            |            |             |             |               |                   |             |             |             |                               |                        |                |                   |                  |        |                    |
| 263               |                             |           |           |  |                        |          |                                 |            |            |            |           |            |            |             |             |               |                   |             |             |             |                               |                        |                |                   |                  |        |                    |
| 264               |                             | Areia     |           |  |                        |          |                                 |            |            |            |           |            |            |             |             |               |                   |             |             |             |                               |                        |                |                   |                  |        |                    |
| 265               |                             |           |           |  |                        |          |                                 |            |            |            |           |            |            |             |             |               |                   |             |             |             |                               |                        |                |                   |                  |        |                    |
| 266               |                             |           |           |  |                        |          |                                 |            |            |            |           |            |            |             |             |               |                   |             |             |             |                               |                        |                |                   |                  |        |                    |
| 267               |                             |           |           |  |                        |          |                                 |            |            |            |           |            |            |             |             |               |                   |             |             |             |                               |                        |                |                   |                  |        |                    |
| 268               |                             |           |           |  |                        |          |                                 |            |            |            |           |            |            |             |             |               |                   |             |             |             |                               |                        |                |                   |                  |        |                    |
| 269               |                             |           |           |  |                        |          |                                 |            |            |            |           |            |            |             |             |               |                   |             |             |             |                               |                        |                |                   |                  |        |                    |
| 270               |                             |           |           |  |                        |          |                                 |            |            |            |           |            |            |             |             |               |                   |             |             |             |                               |                        |                |                   |                  |        | Paralisado         |

**PROJETO AVALIAÇÃO HIDROGEOLÓGICA  
DA BACIA SEDIMENTAR DO ARARIPE**

| MME - Delegacias em Pernambuco e no Ceará                   |                    |            |                     |                  |           |    |                    |                         |           |        |          |                 | CATÁLOGO DE POÇOS       |        |         |             |             |          |                          | FL-10       |                          |  |
|---|--------------------|------------|---------------------|------------------|-----------|----|--------------------|-------------------------|-----------|--------|----------|-----------------|-------------------------|--------|---------|-------------|-------------|----------|--------------------------|-------------|--------------------------|--|
| DNPM - 4 <sup>o</sup> e 10 <sup>o</sup> Distritos Regionais |                    |            |                     |                  |           |    |                    |                         |           |        |          |                 |                         |        |         |             |             |          |                          |             |                          |  |
| N <sup>o</sup><br>de<br>Ordem                               | Informações Gerais |            |                     |                  |           |    |                    |                         |           |        |          |                 | Informações Específicas |        |         |             |             |          |                          |             |                          |  |
|   | Identificação      |            |                     | Localização      |           |    |                    |                         |           | Data   |          |                 | Características do Poço |        |         |             |             |          |                          | Observações |                          |  |
|   | Executor           | Referência | Proprietário        | Localidade       | Município | UF | Folha<br>1:100.000 | Coordenadas Geográficas |           |        | Perf     | Cota<br>de Dado | Prof<br>(m)             | Boca   |         | N.E.<br>(m) | N.D.<br>(m) | s<br>(m) | Q<br>(m <sup>3</sup> /h) |             | Q/s<br>m <sup>3</sup> /m |  |
|   |                    |            |                     |                  |           |    |                    | Long/W                  | Lat/S     | Alt(m) |          |                 |                         | D(pol) | Alt.(m) |             |             |          |                          |             |                          |  |
| 0271  | DNOCS              | 11-CE-80   | Acimbel             | Acimbel          | Crato     | CE | SB.24 Y-D-III      | 39°23'28"               | 07°13'44" |        | 15/02/80 | 1980            | 33,00                   | 6      | 0,65    | 6,00        | 8,00        | 2,00     | 7,00                     |             | 3,50                     |  |
| 0272  | DNOCS              | 27-CE-80   | Hoop P. M. Rocha    | Hoop P. M. Rocha | Crato     | CE | SB.24 Y-D-III      | 39°24'15"               | 07°14'12" |        | 12/04/80 | 1980            | 46,00                   | 6      | 0,30    | 26,00       |             |          |                          | 5,00        |                          |  |
| 0273  | DNOCS              | 37-CE-80   | Acimbel             | Acimbel          | Crato     | CE | SB.24 Y-D-III      | 39°23'27"               | 07°13'41" |        | 07/06/80 | 1980            | 83,00                   | 6      | 0,63    | 27,00       | 48,00       | 21,00    | 6,00                     | 0,29        |                          |  |
| 0274  | DNOCS              | 53-CE-80   | Leonor L. Costa     | Muriti Seco      | Crato     | CE | SB.24 Y-D-III      | 39°23'44"               | 07°15'13" |        | 30/06/80 | 06/08/80        | 82,20                   | 6 1/2  | 0,50    | 11,00       | 15,00       | 4,00     | 4,00                     | 1,00        |                          |  |
| 0275  | DNOCS              | 65-CE-80   | A. Carvalho         | Faz. Romualdo    | Crato     | CE | SB.24 Y-D-III      | 39°23'49"               | 07°19'23" |        | 24/08/80 | 1980            | 110,00                  |        |         | 23,00       |             |          |                          |             |                          |  |
| 0276  | DNOCS              | 84-CE-80   | A. Carvalho         | Faz. Romualdo    | Crato     | CE | SB.24 Y-D-III      | 39°23'41"               | 07°19'20" | 674,00 | 17/10/80 | 1980            | 37,50                   | 5      | 0,70    | 13,00       | 17,00       | 4,00     | 5,00                     | 1,25        |                          |  |
| 0277  | DNOCS              | 111-CE-80  | Prefeitura          | Jardim Novo      | Crato     | CE | SB.24 Y-D-III      | 39°23'28"               | 07°11'20" |        | 28/11/80 | 1980            | 52,00                   | 6      | 0,60    | 40,00       | 44,00       | 4,00     | 3,00                     | 0,75        |                          |  |
| 0278  | DNOCS              | 124-CE-80  | Nomeado R.J. Filho  | Itajó Grande     | Crato     | CE | SB.24 Y-D-III      | 39°23'19"               | 07°13'00" |        | 29/12/80 | 1980            | 62,00                   | 6      | 0,50    | 45,00       |             |          |                          |             |                          |  |
| 0279  | DNOCS              | 86-CE-75   | Ricardo F. Carvalho | Matão            | Crato     | CE | SB.24 Y-D-III      | 39°25'00"               | 07°13'00" |        | 14/02/76 | 14/02/76        | 50,00                   | 5      | 0,35    | 26,00       | 48,00       | 22,00    | 2,50                     | 0,11        |                          |  |
| 0280  | DNOCS              | 118-CE-75  | Rita C. Rodrigues   | Granjeo Pazoto   | Crato     | CE | SB.24 Y-D-III      | 39°24'38"               | 07°14'16" |        | 14/09/76 | 20/07/89        | 66,50                   | 6      | 0,40    | 46,50       |             |          | 15,00                    |             |                          |  |
| 0281  | DNOCS              | 14-CE-76   | Ricardo F. Carvalho | Matão            | Crato     | CE | SB.24 Y-D-III      | 39°25'00"               | 07°13'02" |        | 31/03/76 | 1976            | 42,00                   | 6 1/2  | 0,60    | 38,90       | 41,00       | 2,10     | 9,70                     | 4,62        | Q= 18,20 (24/09/92)      |  |
| 0282  | DNOCS              | 20-CE-78   | José G. Bezerra     | Campo Alegre     | Crato     | CE | SB.24 Y-D-III      | 39°25'05"               | 07°12'53" |        | 05/08/78 | 1978            | 68,80                   | 6 1/2  | 0,45    | 32,70       | 45,00       | 12,30    | 13,60                    | 1,11        | Q= 19,00 (21/06/90)      |  |
| 0283  | DNOCS              | 62-CE-82   | Prefeitura          | St. Lameiro      | Crato     | CE | SB.24 Y-D-III      | 39°25'10"               | 07°13'50" |        | 03/10/78 | 20/04/79        | 48,00                   | 5 1/2  | 0,50    | 19,00       | 33,80       | 14,80    | 14,20                    | 0,96        |                          |  |
| 0284  | DNOCS              | 29-CE-79   | Governo do Estado   | St. Barão        | Crato     | CE | SB.24 Y-D-III      | 39°24'28"               | 07°13'38" |        | 02/03/78 | 1980            | 47,50                   | 5      | 0,40    | 8,00        |             |          | 10,00                    |             |                          |  |
| 0285  | DNOCS              | 15-CE-79   | Prefeitura          | Alencar Aguiar   | Crato     | CE | SB.24 Y-D-III      | 39°25'00"               | 07°14'00" |        | 12/04/79 | 1979            | 50,00                   | 5      | 0,65    | 18,50       |             |          | 10,00                    |             | Q= 2,60 (03/09/80)       |  |
| 0286  | DNOCS              | 30-CE-79   | José M. Melo        | Machos           | Crato     | CE | SB.24 Y-D-III      | 39°24'56"               | 07°13'57" |        | 26/06/79 | 1979            | 60,00                   | 6      | 0,50    | 17,00       | 47,00       | 30,00    | 5,00                     | 0,17        |                          |  |
| 0287  | DNOCS              | 58-CE-79   | EMPRÉC              | EMPRÉC           | Crato     | CE | SB.24 Y-D-III      | 39°24'17"               | 07°13'50" |        | 08/09/79 | 23/09/79        | 62,50                   | 6      | 0,48    | 20,00       | 33,00       | 15,00    | 6,70                     | 0,41        |                          |  |
| 0288  | DNOCS              | 98-CE-80   | Prefeitura          | Lameiro          | Crato     | CE | SB.24 Y-D-III      | 39°25'03"               | 07°13'31" |        | 04/07/80 | 1980            | 80,00                   | 5      | 0,35    | 19,00       | 33,00       | 14,00    | 5,00                     | 0,36        |                          |  |
| 0289  | DNOCS              | 73-CE-69   | Prefeitura          | Monte Alegre     | Crato     | CE | SB.24 Y-D-III      | 39°26'31"               | 07°12'31" |        | 10/01/69 | 1969            | 64,00                   | 5      | 0,25    | 19,00       | 22,00       | 3,00     | 6,00                     | 2,00        | Q= 13,75 (11/03/91)      |  |
| 0290  | BOHEDRA            | 0006/88    | Eldar G. Carri      | St. Carri        | Crato     | CE | SB.24 Y-D-III      | 39°26'15"               | 07°14'19" |        | 12/08/88 | 20/09/88        | 57,00                   | 5      | 0,70    | 28,00       | 38,00       | 10,00    | 18,00                    | 1,80        |                          |  |
| 0291  | DNOCS              | 102-CE/67  | Luís Mendes         | Granjeo Lameiro  | Crato     | CE | SB.24 Y-D-III      | 39°26'18"               | 07°14'17" |        | 02/01/88 | 18/03/88        | 70,00                   | 6      | 0,45    |             |             |          | 20,00                    |             |                          |  |
| 0292  |                    | 45-CE-67   | Antônio A. Moraes   | Ibo. Cratão      | Crato     | CE | SB.24 Y-D-III      | 39°24'37"               | 07°13'39" |        | 13/06/67 | 1967            | 50,00                   |        | 0,00    | 20,00       |             |          | 9,00                     |             |                          |  |
| 0293  | DNOCS              | 52-CE-64   | Antônio F. Braga    | St. Grajeiro     | Crato     | CE | SB.24 Y-D-III      | 39°24'23"               | 07°13'14" |        | 31/07/64 | 05/10/87        | 36,00                   | 6 1/2  | 0,50    | 43,00       | 44,00       | 1,00     | 8,00                     | 8,00        |                          |  |
| 0294  | DNOCS              | 74-CE-64   | Antônio C. Coelho   | St. Barão        | Crato     | CE | SB.24 Y-D-III      | 39°24'30"               | 07°13'40" |        | 16/08/64 | 1964            | 40,00                   | 5      | 0,60    | 20,00       | 23,00       | 1,00     | 10,20                    | 10,20       |                          |  |
| 0295  | DNOCS              | 75-CE-64   | Col. M. Ass. Costa  | Bairro do Pineta | Crato     | CE | SB.24 Y-D-III      | 39°25'11"               | 07°14'22" |        | 15/08/64 | 1964            | 58,00                   |        |         | 22,50       | 25,00       | 2,50     | 5,00                     | 2,00        |                          |  |
| 0296  | DNOCS              | 80-CE-63   | Imônio B. Meneses   | St. Alto Pombos  | Crato     | CE | SB.24 Y-D-III      | 39°27'22"               | 07°13'18" |        | 18/01/64 | 1976            | 80,00                   | 6      | 0,50    | 14,00       | 20,00       | 6,00     | 6,00                     | 1,00        |                          |  |
| 0297  | DNOCS              | 83-CE-63   | Antônio I. Stec     | Faz. Grajeiro    | Crato     | CE | SB.24 Y-D-III      | 39°27'16"               | 07°13'26" |        | 23/02/64 | 1971            | 91,00                   | 6      | 0,45    | 50,00       | 75,00       | 25,00    | 4,00                     | 0,16        |                          |  |
| 0298  | DNOCS              | 72-CE-64   | C. Saude B. Miguel  | Barão Grande     | Crato     | CE | SB.24 Y-D-III      | 39°25'34"               | 07°13'42" |        | 20/09/64 | 1975            | 50,00                   | 6      | 0,68    | 27,00       | 29,00       | 2,00     | 6,00                     | 3,00        |                          |  |
| 0299  | DNOCS              | 93-CE-61   | A. G. Matos         | Parão            | Crato     | CE | SB.24 Y-D-III      | 39°26'52"               | 07°14'32" |        | 06/04/61 | 1975            | 84,10                   | 5      | 0,40    | 29,00       | 40,00       | 11,00    | 0,60                     | 0,05        |                          |  |
| 0300  | DNOCS              | 21-CE-61   | Antenor G. Souza    | Barão do Ibo     | Crato     | CE | SB.24 Y-D-III      | 39°24'40"               | 07°14'19" |        | 07/09/61 |                 | 70,00                   | 6 1/2  | 0,70    | 32,80       | 53,00       | 20,20    | 12,20                    | 0,60        |                          |  |

PROJETO AVALIAÇÃO HIDROGEOLÓGICA  
DA BACIA SEDIMENTAR DO ARARIPE

MME - Delegacia em Pernambuco e no Ceará CATÁLOGO DE POÇOS FL-10

DNPM - 4ª e 10ª Distritos Regionais

| Nº<br>de<br>Ordem | Informações Específicas     |               |           |     |     |     |                                 |      |      |      |      |      |      |      |      |       |           |      |      |      |                               |                        | Situação<br>Atual |                |                 |      |                    |            |
|-------------------|-----------------------------|---------------|-----------|-----|-----|-----|---------------------------------|------|------|------|------|------|------|------|------|-------|-----------|------|------|------|-------------------------------|------------------------|-------------------|----------------|-----------------|------|--------------------|------------|
|                   | Características do Aquífero |               |           |     |     |     | Características Físico-Químicas |      |      |      |      |      |      |      |      |       |           |      |      |      |                               |                        |                   |                |                 |      |                    |            |
|                   | Unidade<br>Estratigráfica   | Litologia     | Espessura |     | T   | K   | S                               | Ca   | Mg   | Na   | K    | Cl   | Fe   | SO2  | SO4  | CaCO3 | Ca(HCO3)2 | NO3  | NO2  | NH3  | Sólidos<br>Dissolvidos (mg/l) | Resíduo<br>Seco (mg/l) |                   | Dureza<br>mg/l | C. Elc<br>DS/cm | pH   | Data da<br>Análise |            |
| Total             |                             |               | Part      | m/s | m/s | m/s | mg/l                            | mg/l | mg/l | mg/l | mg/l | mg/l | mg/l | mg/l | mg/l | mg/l  | mg/l      | mg/l | mg/l | mg/l | mg/l                          | mg/l                   | mg/l              | mg/l           | mg/l            | mg/l |                    |            |
| 271               |                             | Arezito       |           |     |     |     |                                 |      |      |      |      |      |      |      |      |       |           |      |      |      |                               |                        |                   |                |                 |      |                    |            |
| 272               |                             | Arezito       |           |     |     |     |                                 |      |      |      |      |      |      |      |      |       |           |      |      |      |                               |                        |                   |                |                 |      |                    |            |
| 273               |                             | Arezito       |           |     |     |     |                                 |      |      |      |      |      |      |      |      |       |           |      |      |      |                               |                        |                   |                |                 |      |                    |            |
| 274               |                             |               |           |     |     |     |                                 |      |      |      |      |      |      |      |      |       |           |      |      |      |                               |                        |                   |                |                 |      |                    |            |
| 275               |                             |               |           |     |     |     |                                 |      |      |      |      |      |      |      |      |       |           |      |      |      |                               |                        |                   |                |                 |      |                    |            |
| 276               |                             |               |           |     |     |     |                                 |      |      |      |      |      |      |      |      |       |           |      |      |      |                               |                        |                   |                |                 |      |                    |            |
| 277               |                             | Fm Mante Vela |           |     |     |     |                                 |      |      |      |      |      |      |      |      |       |           |      |      |      |                               |                        |                   |                |                 |      |                    | Abandonado |
| 278               |                             |               |           |     |     |     |                                 |      |      |      |      |      |      |      |      |       |           |      |      |      |                               |                        |                   |                |                 |      |                    | Paralisado |
| 279               |                             |               |           |     |     |     |                                 |      |      |      |      |      |      |      |      |       |           |      |      |      |                               |                        |                   |                |                 |      |                    | Paralisado |
| 280               |                             |               |           |     |     |     |                                 |      |      |      |      |      |      |      |      |       |           |      |      |      |                               |                        |                   |                |                 |      |                    |            |
| 281               |                             |               |           |     |     |     |                                 |      |      |      |      |      |      |      |      |       |           |      |      |      |                               |                        |                   |                |                 |      |                    | Paralisado |
| 282               |                             |               |           |     |     |     |                                 |      |      |      |      |      |      |      |      |       |           |      |      |      |                               |                        |                   |                |                 |      |                    |            |
| 283               |                             | Fm Mante Vela |           |     |     |     |                                 |      |      |      |      |      |      |      |      |       |           |      |      |      |                               |                        |                   |                |                 |      |                    |            |
| 284               |                             |               |           |     |     |     |                                 |      |      |      |      |      |      |      |      |       |           |      |      |      |                               |                        |                   |                |                 |      |                    |            |
| 285               |                             | Fm Mante Vela |           |     |     |     |                                 |      |      |      |      |      |      |      |      |       |           |      |      |      |                               |                        |                   |                |                 |      |                    |            |
| 286               |                             |               |           |     |     |     |                                 |      |      |      |      |      |      |      |      |       |           |      |      |      |                               |                        |                   |                |                 |      |                    |            |
| 287               |                             |               |           |     |     |     |                                 |      |      |      |      |      |      |      |      |       |           |      |      |      |                               |                        |                   |                |                 |      |                    |            |
| 288               |                             |               |           |     |     |     |                                 |      |      |      |      |      |      |      |      |       |           |      |      |      |                               |                        |                   |                |                 |      |                    |            |
| 289               |                             |               |           |     |     |     |                                 |      |      |      |      |      |      |      |      |       |           |      |      |      |                               |                        |                   |                |                 |      |                    |            |
| 290               |                             | Fm Mante Vela |           |     |     |     |                                 |      |      |      |      |      |      |      |      |       |           |      |      |      |                               |                        |                   |                |                 |      |                    |            |
| 291               |                             |               |           |     |     |     |                                 |      |      |      |      |      |      |      |      |       |           |      |      |      |                               |                        |                   |                |                 |      |                    |            |
| 292               |                             | Arezito       |           |     |     |     |                                 |      |      |      |      |      |      |      |      |       |           |      |      |      |                               |                        |                   |                |                 |      |                    |            |
| 293               |                             |               |           |     |     |     |                                 |      |      |      |      |      |      |      |      |       |           |      |      |      |                               |                        |                   |                |                 |      |                    |            |
| 294               |                             | Fm Mante Vela |           |     |     |     |                                 |      |      |      |      |      |      |      |      |       |           |      |      |      |                               |                        |                   |                |                 |      |                    |            |
| 295               |                             | Arezito       |           |     |     |     |                                 |      |      |      |      |      |      |      |      |       |           |      |      |      |                               |                        |                   |                |                 |      |                    |            |
| 296               |                             |               |           |     |     |     |                                 |      |      |      |      |      |      |      |      |       |           |      |      |      |                               |                        |                   |                |                 |      |                    |            |
| 297               |                             |               |           |     |     |     |                                 |      |      |      |      |      |      |      |      |       |           |      |      |      |                               |                        |                   |                |                 |      |                    |            |
| 298               |                             |               |           |     |     |     |                                 |      |      |      |      |      |      |      |      |       |           |      |      |      |                               |                        |                   |                |                 |      |                    |            |
| 299               |                             |               |           |     |     |     |                                 |      |      |      |      |      |      |      |      |       |           |      |      |      |                               |                        |                   |                |                 |      |                    |            |
| 300               |                             |               |           |     |     |     |                                 |      |      |      |      |      |      |      |      |       |           |      |      |      |                               |                        |                   |                |                 |      |                    |            |

**PROJETO AVALIAÇÃO HIDROGEOLÓGICA  
DA BACIA SEDIMENTAR DO ARARIPE**

| MME - Delegacias em Pernambuco e no Ceará |                    |             |                    |                     |           |    |                    |                         |           |        |                  |                         |              |       | CATÁLOGO DE POÇOS |            |            |          |             | FL-11       |                                 |
|---|--------------------|-------------|--------------------|---------------------|-----------|----|--------------------|-------------------------|-----------|--------|------------------|-------------------------|--------------|-------|-------------------|------------|------------|----------|-------------|-------------|---------------------------------|
| DNPM - 4ª e 10ª Distritos Regionais       |                    |             |                    |                     |           |    |                    |                         |           |        |                  |                         |              |       |                   |            |            |          |             |             |                                 |
| Nº<br>de<br>Ordem                         | Informações Gerais |             |                    |                     |           |    |                    |                         |           |        |                  | Informações Específicas |              |       |                   |            |            |          |             |             |                                 |
|   | Identificação      |             |                    | Localização         |           |    |                    |                         | Data      |        |                  | Características do Poço |              |       |                   |            |            |          | Observações |             |                                 |
|   | Executor           | Referência  | Proprietário       | Localidade          | Município | UF | Folha<br>1:100.000 | Coordenadas Geográficas |           |        | Perf<br>de Dados | Cota<br>de Dados        | Prof.<br>(m) | Boca  |                   | N E<br>(m) | N D<br>(m) | s<br>(m) |             | Q<br>(m³/h) | Q/s<br>m³/h/m                   |
|   |                    |             |                    |                     |           |    |                    | Long/W                  | Lat/S     | Alt(m) |                  |                         |              | Dp(m) | Alt(m)            |            |            |          |             |             |                                 |
| 0301                                      | DNOCS              | 08-CE-53    | Prefeitura         | Dom Quilino         | Crato     | CE | SB.24 Y-D-III      | 39°23'38"               | 07°14'28" |        | 10/07/53         | 1977                    | 101,00       | 6 1/2 | 0,55              | 75,00      | 80,00      | 5,00     |             | 11,80       | 2,16                            |
| 0302                                      | DNOCS              | 20-CE-52    | Min. Agricultura   | Serviço Florestal   | Crato     | CE | SB.24 Y-D-III      | 39°25'52"               | 07°13'59" |        | 10/01/53         | 1978                    | 21,00        | 6     | 0,45              | 97,00      | 110,00     | 13,00    | 22,00       | 1,69        | (? 9.65(1990))                  |
| 0303                                      | DNOCS              | 03-CE-52    | Flor. Nac. Araripe | Serviço Florestal   | Crato     | CE | SB.24 Y-D-III      | 39°25'32"               | 07°13'59" |        | 23/06/52         | 1968                    | 185,00       | 6     | 0,65              | 68,00      | 114,00     | 46,00    | 1,80        | 0,04        |                                 |
| 0304                                      | DNOCS              | 18-CE-52    | Flor. Nac. Araripe | Serviço Florestal   | Crato     | CE | SB.24 Y-D-III      | 39°25'53"               | 07°13'59" |        | 06/08/52         |                         | 27,60        | 8     | 0,85              |            |            |          |             |             |                                 |
| 0305                                      | DNOCS              | 19-CE-48    | Prefeitura         | Santa Fé            | Crato     | CE | SB.24 Y-D-III      | 39°24'00"               | 07°12'00" |        | 27/11/48         | 1979                    | 90,30        | 6     | 0,60              | 12,60      | 29,30      | 16,70    | 4,50        | 0,27        |                                 |
| 0306                                      | DNOCS              | 23-CE-35    | RVC                | Estação Ferroviária | Crato     | CE | SB.24 Y-D-III      | 39°24'34"               | 07°14'16" |        | 20/09/34         |                         | 42,50        | 6     | 0,20              | 16,80      | 21,00      | 4,20     | 5,00        | 0,71        |                                 |
| 0307                                      | DNOCS              | 06-CE-28    | Col. Geo-Estudo    | Col. Geo-Estudo     | Crato     | CE | SB.24 Y-D-III      | 39°24'45"               | 07°14'23" |        | 03/01/28         |                         | 82,00        |       | 0,00              | 51,00      | 76,00      | 25,00    | 2,20        | 0,09        |                                 |
| 0308                                      | DNOCS              | 01-CE-26    | Col. Geo-Estudo    | Col. Geo-Estudo     | Crato     | CE | SB.24 Y-D-III      | 39°24'45"               | 07°14'23" |        | 09/01/26         |                         |              |       | 0,00              |            |            |          |             |             |                                 |
| 0309                                      | DNOCS              | 23-CE-022   | Cleora R. Batista  | Santa Rom           | Crato     | CE | SB.24 Y-D-III      | 39°25'38"               | 07°11'54" |        | 18/10/21         |                         | 93,00        | 6     | 0,40              |            |            |          |             |             |                                 |
| 0310                                      | FIEBP              | PTICE-44/91 | BAABC              | P. de Exposição     | Crato     | CE | SB.24 Y-D-III      | 39°24'41"               | 07°14'22" | 433,00 | 10/11/91         |                         | 123,20       |       | 0,93              | 25,70      | 34,00      | 28,30    | 230,00      | 8,13        | NL 42.30(26/08/94)              |
| 0311                                      | FIEBP              | PTICE-44/91 | SABC               | Est. Mirandete 2    | Crato     | CE | SB.24 Y-D-III      | 39°23'53"               | 07°14'08" | 427,00 | 19/11/91         | 21/08/92                | 90,00        |       | 0,61              | 4,50       | 16,50      | 12,00    | 58,20       | 4,85        | NP-350 ND 27.40 Q 204(19/11/91) |
| 0312                                      | FIEBP              | PTICE-46/91 | BAABC              | Vila Alta           | Crato     | CE | SB.24 Y-D-III      | 39°24'43"               | 07°13'19" |        | 20/11/92         | 1992                    | 87,00        |       | 0,80              | 23,50      | 32,80      | 9,30     | 200,00      | 21,51       |                                 |
| 0313                                      | SOBC               | 003/83      | Prefeitura         | Bairro Vila Alta    | Crato     | CE | SB.24 Y-D-III      | 39°24'35"               | 07°13'40" |        | 12/06/83         |                         | 90,00        | 6     | 0,70              | 21,00      | 44,00      | 23,00    | 15,80       | 0,69        |                                 |
| 0314                                      | SOBC               | 004/83      | Prefeitura         | Lamairo             | Crato     | CE | SB.24 Y-D-III      | 39°20'38"               | 07°13'52" |        | 27/06/83         | 1988                    | 117,00       | 8     | 0,60              |            |            |          | 10,00       |             |                                 |
| 0315                                      | SOBC               | 005/83      | Prefeitura         | P. de Exposição     | Crato     | CE | SB.24 Y-D-III      | 39°24'45"               | 07°14'36" |        | 02/07/83         | 1990                    | 110,00       | 6     | 0,70              | 28,00      | 35,00      | 7,00     | 15,80       | 2,26        |                                 |
| 0316                                      | SOBC               | 006/83      | Prefeitura         | P. de Exposição     | Crato     | CE | SB.24 Y-D-III      | 39°24'48"               | 07°13'25" |        | 13/08/83         | 1988                    | 82,30        | 5     | 0,58              | 19,20      | 25,00      | 5,80     | 14,40       | 2,48        |                                 |
| 0317                                      | SOBC               | 007/83      | Prefeitura         | Car. Loteamento     | Crato     | CE | SB.24 Y-D-III      | 39°23'44"               | 07°13'26" |        | 03/09/83         | 1989                    | 108,00       | 5     | 0,33              | 12,70      | 20,60      | 7,90     | 12,60       | 1,59        |                                 |
| 0318                                      | SOBC               | 008/83      | Prefeitura         | Pça A. Esperandó    | Crato     | CE | SB.24 Y-D-III      | 39°24'50"               | 07°13'48" |        | 10/07/83         | 1988                    | 120,00       | 6     | 0,33              | 31,00      | 86,00      | 35,00    | 17,50       | 0,12        |                                 |
| 0319                                      | SOBC               | 009/83      | Prefeitura         | Posto Fiscal        | Crato     | CE | SB.24 Y-D-III      | 39°22'59"               | 07°16'33" |        | 04/10/83         | 1990                    | 114,00       | 6     | 0,50              | 43,50      | 55,00      | 11,50    | 10,50       | 0,91        |                                 |
| 0320                                      | SOBC               | 17/78       | Sec. Planejamento  | St. Izco            | Crato     | CE | SB.24 Y-D-III      | 39°28'06"               | 07°12'30" |        | 25/02/78         | 1987                    | 54,00        | 5     | 0,35              | 3,30       | 20,00      | 16,70    | 8,33        | 0,50        |                                 |
| 0321                                      | SOBC               | 90/78       | AABB               | AABB                | Crato     | CE | SB.24 Y-D-III      | 39°24'10"               | 07°14'09" |        | 24/09/78         |                         | 75,00        |       |                   | 29,00      | 35,00      | 6,00     | 11,31       | 1,89        |                                 |
| 0322                                      | SOBC               | 10/78       | Sec. Planejamento  | St. Izco            | Crato     | CE | SB.24 Y-D-III      | 39°28'06"               | 07°12'30" |        | 11/02/78         | 11/02/78                | 72,00        | 5     | 0,65              | 10,50      | 43,00      | 32,50    | 7,20        | 0,22        |                                 |
| 0323                                      | SOBC               | 87/78       | Prefeitura         | St. Lamairo         | Crato     | CE | SB.24 Y-D-III      | 39°22'19"               | 07°13'20" |        | 12/09/78         | 1986                    | 63,00        | 5     | 0,55              | 46,60      | 49,00      | 3,00     | 11,20       | 3,73        |                                 |
| 0324                                      | SOBC               | 104/78      | Tênis Clube        | Tênis Clube         | Crato     | CE | SB.24 Y-D-III      | 39°24'35"               | 07°14'05" |        | 23/10/78         |                         | 54,00        |       |                   | 23,80      | 29,00      | 5,20     | 8,80        | 1,69        |                                 |
| 0325                                      | SOBC               | 110/78      | Prefeitura         | Sede                | Crato     | CE | SB.24 Y-D-III      | 39°24'55"               | 07°14'55" |        | 06/11/78         | 1978                    | 66,00        | 5     | 0,48              | 30,00      | 42,00      | 12,00    | 3,96        | 0,11        |                                 |
| 0326                                      | SOBC               | 58/79       | Prefeitura         | P. de Exposição     | Crato     | CE | SB.24 Y-D-III      | 39°23'49"               | 07°15'07" |        | 27/06/79         | 03/08/80                | 72,00        | 6     | 0,48              | 26,00      | 44,00      | 18,00    | 11,30       | 0,63        |                                 |
| 0327                                      | SOBC               | 73/81       | FDC                | Faz. Araque         | Crato     | CE | SB.24 Y-D-III      | 39°22'10"               | 07°12'59" |        | 02/12/81         | 1982                    | 65,00        | 5     | 0,55              | 2,50       | 25,00      | 22,50    | 15,20       | 0,99        |                                 |
| 0328                                      | AGROBONDA          | 049-CE-81   | Antônio A. de Lima | Transp. Cruz        | Crato     | CE | SB.24 Y-D-III      | 39°26'12"               | 07°11'52" |        | 26/07/81         | 1981                    | 96,00        | 5     | 0,35              | 34,00      | 48,00      | 14,00    | 17,40       | 1,24        |                                 |
| 0329                                      | AGROBONDA          | 094-CE-81   | Henrique P. Teles  | Meta S. Sebastião   | Crato     | CE | SB.24 Y-D-III      | 39°26'23"               | 07°10'56" |        | 02/03/81         | 12/04/81                | 80,00        | 5     | 0,44              | 7,00       | 17,00      | 10,00    | 16,00       | 1,60        |                                 |
| 0330                                      | AGROBONDA          | 115-CE-82   | Cezar P. Teles     | St. Paruca          | Crato     | CE | SB.24 Y-D-III      | 39°23'20"               | 07°13'25" |        | 17/09/82         | 10/10/82                | 70,00        | 5     | 0,85              | 42,00      | 54,00      | 12,00    | 11,30       | 0,94        |                                 |

**PROJETO AVALIAÇÃO HIDROGEOLÓGICA  
DA BACIA SEDIMENTAR DO ARARIPE**

MME - Delegacias em Pernambuco e no Ceará CATÁLOGO DE POÇOS FL-11

DNPM - 4<sup>o</sup> e 10<sup>o</sup> Distritos Regionais

| Nº<br>de<br>Ordem | Informações Específicas     |           |           |                   |     |   |                                 |       |      |      |       |      |       |      |         |       |           |      |      |      | Situação<br>Atual |                               |                        |        |      |        |                    |            |
|-------------------|-----------------------------|-----------|-----------|-------------------|-----|---|---------------------------------|-------|------|------|-------|------|-------|------|---------|-------|-----------|------|------|------|-------------------|-------------------------------|------------------------|--------|------|--------|--------------------|------------|
|                   | Características de Aquífero |           |           |                   |     |   | Características Físico-Químicas |       |      |      |       |      |       |      |         |       |           |      |      |      |                   |                               |                        |        |      |        |                    |            |
|                   | Unidade<br>Estratigráfica   | Litologia | Espessura |                   | T   | K | s                               | Ca    | Mg   | Na   | K     | Cl   | Fe    | NO2  | SO4     | CaCO3 | Ca(HCO3)2 | NO3  | NO2  | NH3  |                   | Sólidos<br>Dissolvidos (mg/l) | Resíduo<br>Seco (mg/l) | Dureza | C EM | pH     | Data de<br>Análise |            |
|                   |                             | Total     | Porc.     | m <sup>2</sup> /s | m/s |   | mg/l                            | mg/l  | mg/l | mg/l | mg/l  | mg/l | mg/l  | mg/l | mg/l    | mg/l  | mg/l      | mg/l | mg/l | mg/l | mg/l              | mg/l                          | mg/l                   | ms/cm  |      |        |                    |            |
| 301               |                             |           |           |                   |     |   |                                 |       |      |      |       |      |       |      |         |       |           |      |      |      |                   |                               |                        |        |      |        |                    |            |
| 302               |                             |           |           |                   |     |   |                                 |       |      |      |       |      |       |      |         |       |           |      |      |      |                   |                               |                        |        |      |        |                    |            |
| 303               |                             |           |           |                   |     |   |                                 |       |      |      |       |      |       |      |         |       |           |      |      |      |                   |                               |                        |        |      |        |                    |            |
| 304               |                             |           |           |                   |     |   |                                 |       |      |      |       |      |       |      |         |       |           |      |      |      |                   |                               |                        |        |      |        |                    |            |
| 305               |                             |           |           |                   |     |   |                                 |       |      |      |       |      |       |      |         |       |           |      |      |      |                   |                               |                        |        |      |        |                    |            |
| 306               |                             |           |           |                   |     |   |                                 |       |      |      |       |      |       |      |         |       |           |      |      |      |                   |                               |                        |        |      |        |                    |            |
| 307               |                             |           |           |                   |     |   |                                 |       |      |      |       |      |       |      |         |       |           |      |      |      |                   |                               |                        |        |      |        |                    |            |
| 308               |                             |           |           |                   |     |   |                                 |       |      |      |       |      |       |      |         |       |           |      |      |      |                   |                               |                        |        |      |        |                    |            |
| 309               |                             |           |           |                   |     |   |                                 |       |      |      |       |      |       |      |         |       |           |      |      |      |                   |                               |                        |        |      |        |                    |            |
| 310               |                             |           |           |                   |     |   |                                 |       |      |      |       |      |       |      |         |       |           |      |      |      |                   |                               |                        |        |      |        |                    |            |
| 311               |                             |           |           |                   |     |   | 15,00                           | 16,80 | 2,50 | 3,00 | 11,90 | 0,07 | 23,60 | 8,00 | Assente | 97,40 | 5,00      |      |      |      | 115,00            | 178,00                        | 106,50                 | 230,00 | 7,04 | Jul 95 | Ativo              |            |
| 312               |                             |           |           |                   |     |   |                                 |       |      |      |       |      |       |      |         |       |           |      |      |      |                   |                               |                        |        |      |        |                    |            |
| 313               |                             |           |           |                   |     |   |                                 |       |      |      |       |      |       |      |         |       |           |      |      |      |                   |                               |                        |        |      |        |                    | Paralisado |
| 314               |                             |           |           |                   |     |   |                                 |       |      |      |       |      |       |      |         |       |           |      |      |      |                   |                               |                        |        |      |        |                    | Paralisado |
| 315               |                             |           |           |                   |     |   |                                 |       |      |      |       |      |       |      |         |       |           |      |      |      |                   |                               |                        |        |      |        |                    |            |
| 316               |                             |           |           |                   |     |   |                                 |       |      |      |       |      |       |      |         |       |           |      |      |      |                   |                               |                        |        |      |        |                    |            |
| 317               |                             |           |           |                   |     |   |                                 |       |      |      |       |      |       |      |         |       |           |      |      |      |                   |                               |                        |        |      |        |                    |            |
| 318               |                             |           |           |                   |     |   |                                 |       |      |      |       |      |       |      |         |       |           |      |      |      |                   |                               |                        |        |      |        |                    |            |
| 319               |                             |           |           |                   |     |   |                                 |       |      |      |       |      |       |      |         |       |           |      |      |      |                   |                               |                        |        |      |        |                    | Abandonado |
| 320               |                             |           |           |                   |     |   |                                 |       |      |      |       |      |       |      |         |       |           |      |      |      |                   |                               |                        |        |      |        |                    | Abandonado |
| 321               |                             |           |           |                   |     |   |                                 |       |      |      |       |      |       |      |         |       |           |      |      |      |                   |                               |                        |        |      |        |                    |            |
| 322               |                             |           |           |                   |     |   |                                 |       |      |      |       |      |       |      |         |       |           |      |      |      |                   |                               |                        |        |      |        |                    |            |
| 323               |                             |           |           |                   |     |   |                                 |       |      |      |       |      |       |      |         |       |           |      |      |      |                   |                               |                        |        |      |        |                    | Paralisado |
| 324               |                             |           |           |                   |     |   |                                 |       |      |      |       |      |       |      |         |       |           |      |      |      |                   |                               |                        |        |      |        |                    |            |
| 325               |                             |           |           |                   |     |   |                                 |       |      |      |       |      |       |      |         |       |           |      |      |      |                   |                               |                        |        |      |        |                    |            |
| 326               |                             |           |           |                   |     |   |                                 |       |      |      |       |      |       |      |         |       |           |      |      |      |                   |                               |                        |        |      |        |                    |            |
| 327               |                             |           |           |                   |     |   |                                 |       |      |      |       |      |       |      |         |       |           |      |      |      |                   |                               |                        |        |      |        |                    |            |
| 328               |                             |           |           |                   |     |   |                                 |       |      |      |       |      |       |      |         |       |           |      |      |      |                   |                               |                        |        |      |        |                    |            |
| 329               |                             |           |           |                   |     |   |                                 |       |      |      |       |      |       |      |         |       |           |      |      |      |                   |                               |                        |        |      |        |                    |            |
| 330               |                             |           |           |                   |     |   |                                 |       |      |      |       |      |       |      |         |       |           |      |      |      |                   |                               |                        |        |      |        |                    |            |

**PROJETO AVALIAÇÃO HIDROGEOLÓGICA  
DA BACIA SEDIMENTAR DO ARARIPE**

| MME - Delegacias em Pernambuco e no Ceará                   |                    |            |                   |                    |           |    |                    |                         |           |        |                 |                         | CATÁLOGO DE POÇOS |        |        |            |            | FL-12    |             |                          |                                      |  |  |  |  |
|---|--------------------|------------|-------------------|--------------------|-----------|----|--------------------|-------------------------|-----------|--------|-----------------|-------------------------|-------------------|--------|--------|------------|------------|----------|-------------|--------------------------|--------------------------------------|--|--|--|--|
| DNPM - 4 <sup>o</sup> e 10 <sup>o</sup> Distritos Regionais |                    |            |                   |                    |           |    |                    |                         |           |        |                 |                         |                   |        |        |            |            |          |             |                          |                                      |  |  |  |  |
| N <sup>o</sup><br>de<br>Ordem                               | Informações Gerais |            |                   |                    |           |    |                    |                         |           |        |                 | Informações Específicas |                   |        |        |            |            |          |             |                          |                                      |  |  |  |  |
|   | Identificação      |            |                   | Localização        |           |    |                    | Data                    |           |        |                 | Características do Poço |                   |        |        |            |            |          | Observações |                          |                                      |  |  |  |  |
|   | Executor           | Referência | Proprietário      | Localidade         | Município | UF | Folha<br>1:100.000 | Coordenadas Geográficas |           |        | Perf<br>de Dado | Cota<br>de Dado         | Prof<br>(m)       | Boca   |        | N E<br>(m) | N D<br>(m) | s<br>(m) |             | Q<br>(m <sup>3</sup> /h) | Q/s<br>m <sup>3</sup> /m             |  |  |  |  |
|   |                    |            |                   |                    |           |    |                    | Long/W                  | Lat/S     | Alt(m) |                 |                         |                   | Dig(m) | Alt(m) |            |            |          |             |                          |                                      |  |  |  |  |
| 0331  | SOBC               | 69/71      | Prefeitura        | P de Exposição     | Crato     | CE | SB 24 Y D-III      | 39°23'20"               | 07°15'23" |        | 02/08/77        | 1979                    | 80,00             | 5      | 0,40   | 10,00      | 32,00      | 22,00    |             | 5,80                     | 0,26                                 |  |  |  |  |
| 0332  | SOBC               | 30/77      | Fco H. de Souza   | Quaribas           | Crato     | CE | SB 24 Y D-III      | 39°27'50"               | 07°13'15" | 682,00 | 21/05/77        |                         | 70,00             |        | 0,50   | 38,50      | 58,00      | 19,50    | 0,60        | 0,03                     | NL-11/90 (19/08/94)                  |  |  |  |  |
| 0333  | SOBC               | 56/77      | Gov do Estado     | Eac. E. Lucati     | Crato     | CE | SB 24 Y D-III      | 39°24'37"               | 07°14'17" |        | 28/06/77        | 1984                    | 80,00             | 6      | 0,80   | 32,00      | 58,00      | 26,00    | 8,80        | 0,34                     |                                      |  |  |  |  |
| 0334  | SOBC               | 61/77      | Mocyr V Lobos Jr  | Si Palmairinha     | Crato     | CE | SB 24 Y D-III      | 39°23'28"               | 07°14'12" |        | 20/07/77        | 1986                    | 80,00             | 5      | 0,40   | 10,20      | 51,00      | 40,80    | 9,30        | 0,23                     |                                      |  |  |  |  |
| 0335  | SOBC               | 38/73      | Prefeitura        | Povo Madeira       | Crato     | CE | SB 24 Y D-III      | 39°23'34"               | 07°12'42" |        | 02/09/73        | 25/10/76                | 85,00             | 5      | 0,65   | 43,20      | 50,00      | 6,80     | 8,80        | 1,29                     |                                      |  |  |  |  |
| 0336  | SOBC               | 59/73      |                   | Alto de Paula      | Crato     | CE | SB 24 Y D-III      | 39°24'19"               | 07°14'22" |        | 11/10/75        |                         | 85,00             |        | 0,35   | 18,50      | 32,50      | 14,00    | 17,60       | 1,26                     |                                      |  |  |  |  |
| 0337  | SOBC               | 66/73      | Prefeitura        | Vila Altano        | Crato     | CE | SB 24 Y D-III      | 39°20'41"               | 07°11'38" |        | 15/01/76        | 25/03/77                | 36,50             | 5      | 0,48   | 17,35      | 32,60      | 5,25     | 13,60       | 2,59                     |                                      |  |  |  |  |
| 0338  | SOBC               | 04/76      | Gov do Estado     | Gl. Montenegro     | Crato     | CE | SB 24 Y D-III      | 39°23'12"               | 07°14'18" |        | 21/03/76        | 05/06/78                | 38,40             | 5      | 0,56   | 11,60      | 17,50      | 5,90     | 11,30       | 1,92                     |                                      |  |  |  |  |
| 0339  | SOBC               | 17/76      | Prefeitura        | P. Grajaino        | Crato     | CE | SB 24 Y D-III      | 39°26'35"               | 07°15'10" |        | 17/02/76        |                         | 71,00             | 5      | 0,40   |            |            |          |             |                          |                                      |  |  |  |  |
| 0340  | SOBC               | 48/74      | Fund. Pe Bispo    | Fund. Pe Bispo     | Crato     | CE | SB 24 Y D-III      | 39°25'56"               | 07°15'11" |        | 12/12/74        |                         | 50,00             |        |        | 36,00      | 39,00      | 3,00     | 0,80        | 0,27                     |                                      |  |  |  |  |
| 0341  | SOBC               | 41/74      | Est. Rodoviária   | Est. Rodoviária    | Crato     | CE | SB 24 Y D-III      | 39°23'52"               | 07°13'58" |        | 08/11/74        |                         | 60,00             |        | 0,00   | 18,00      | 24,00      | 6,00     | 17,60       | 2,93                     |                                      |  |  |  |  |
| 0342  | SOBC               | 09/74      | F. F. Tavares S/A | Faz. Pileman       | Crato     | CE | SB 24 Y D-III      | 39°24'40"               | 07°12'30" |        | 24/06/74        | 24/06/74                | 80,00             | 5      | 0,55   | 10,30      | 20,00      | 9,70     | 22,60       | 2,33                     |                                      |  |  |  |  |
| 0343  | CONSEP             | 2943-CE    | Prefeitura        | P de Exposição     | Crato     | CE | SB 24 Y D-III      | 39°23'20"               | 07°15'23" |        | 29/11/81        | 1983                    | 70,00             | 5      | 0,50   | 24,40      | 35,00      | 10,60    | 52,80       | 4,98                     |                                      |  |  |  |  |
| 0344  | CONSEP             | 2964-CE    | Prefeitura        | Vila Sta Luzia     | Crato     | CE | SB 24 Y D-III      | 39°23'44"               | 07°10'38" |        | 05/12/81        | 12/01/82                | 70,00             | 5      | 0,70   | 9,61       | 35,46      | 23,85    | 33,00       | 1,38                     |                                      |  |  |  |  |
| 0345  | CONSEP             | 2965-CE    | Prefeitura        | Vila S. Omapê      | Crato     | CE | SB 24 Y D-III      | 39°22'53"               | 07°11'49" |        | 15/12/81        | 1982                    | 90,00             | 6      | 0,80   | 33,11      | 45,68      | 10,57    | 33,00       | 3,12                     |                                      |  |  |  |  |
| 0346  | CONSEP             | 3059-CE    | Prefeitura        | Inferribeiras      | Crato     | CE | SB 24 Y D-III      | 39°23'51"               | 07°14'26" |        | 23/01/82        | 1982                    | 166,00            | 5      | 0,70   | 12,60      | 129,73     | 117,13   | 15,77       | 0,12                     |                                      |  |  |  |  |
| 0347  | CONSEP             | 3089-CE    | Gov do Estado     | Quaribas           | Crato     | CE | SB 24 Y D-III      | 39°24'38"               | 07°16'12" |        | 05/02/82        |                         | 160,00            | 5      | 0,55   |            |            |          | 0,00        |                          |                                      |  |  |  |  |
| 0348  | CONSEP             | 3090-CE    | Prefeitura        | Rod. de Crato      | Crato     | CE | SB 24 Y D-III      | 39°23'52"               | 07°13'58" | 431,00 | 16/02/87        |                         | 102,00            | 6      | 0,50   | 18,40      | 59,44      | 21,04    | 66,00       | 1,14                     |                                      |  |  |  |  |
| 0349  | CONSEP             | 3213-CE    | Prefeitura        | P de Exposição     | Crato     | CE | SB 24 Y D-III      | 39°23'20"               | 07°15'23" |        | 22/05/82        | 1982                    | 71,00             | 5      | 0,50   | 29,30      | 46,53      | 17,23    | 5,14        | 0,56                     |                                      |  |  |  |  |
| 0350  | CONSEP             | 3250-CE    | Gov do Estado     | Quaribas           | Crato     | CE | SB 24 Y D-III      | 39°24'32"               | 07°16'16" |        | 05/06/82        | 1983                    | 60,00             | 5      | 0,50   | 12,71      | 49,60      | 36,89    | 1,76        | 0,05                     |                                      |  |  |  |  |
| 0351  | CONSEP             | 3128-CE    | SOBP              | Vila Pe Cicero     | Crato     | CE | SB 24 Y D-III      | 39°22'00"               | 07°15'50" | 438,00 | 31/03/82        |                         | 72,00             | 6      | 0,42   | 29,71      | 39,72      | 10,01    | 10,15       | 1,01                     | NL-37/08 (21/08/94)                  |  |  |  |  |
| 0352  | CONSEP             | 3193-CE    | SOBP              | Eixo das Palmeiras | Crato     | CE | SB 24 Y D-III      | 39°23'02"               | 07°16'53" | 554,00 | 27/04/82        |                         | 91,00             | 8      | 0,50   | 45,55      | 56,29      | 12,74    | 25,44       | 2,00                     |                                      |  |  |  |  |
| 0353  | CONSEP             | 3212-CE    | SOBP              | Eixo do Maçan      | Crato     | CE | SB 24 Y D-III      | 39°22'25"               | 07°16'08" | 464,00 | 11/05/82        |                         | 78,00             |        | 0,50   |            |            |          |             |                          |                                      |  |  |  |  |
| 0354  | PREMP              | PT1CE2381  | Prefeitura        | Dom Quixote        | Crato     | CE | SB 24 Y D-III      | 39°21'10"               | 07°10'15" |        | 26/06/81        |                         | 49,00             | 5      | 0,40   |            |            |          |             |                          |                                      |  |  |  |  |
| 0355  | PREMP              | PT1CE2381  | Prefeitura        | Sto Antonio        | Crato     | CE | SB 24 Y D-III      | 39°24'14"               | 07°12'26" |        | 20/09/81        | 1981                    | 111,00            | 5      | 0,45   | 49,00      | 80,00      | 31,00    | 20,00       | 0,65                     |                                      |  |  |  |  |
| 0356  | PREMP              | PT1CE2181  | Prefeitura        | Dom Quixote        | Crato     | CE | SB 24 Y D-III      | 39°21'10"               | 07°10'15" |        | 17/06/81        |                         | 110,00            | 5      | 0,60   |            |            |          |             |                          |                                      |  |  |  |  |
| 0357  | PREMP              | PT1CE2281  | Prefeitura        | Dom Quixote        | Crato     | CE | SB 24 Y D-III      | 39°21'10"               | 07°10'15" |        | 22/06/81        |                         | 52,00             | 5      | 0,33   |            |            |          |             |                          |                                      |  |  |  |  |
| 0358  | PREMP              | PT1CE1282  | Gov do Estado     | Santa Fé           | Crato     | CE | SB 24 Y D-III      | 39°23'50"               | 07°16'45" |        | 06/09/82        | 1982                    | 93,00             | 5      | 0,50   |            |            |          | 1,03        |                          |                                      |  |  |  |  |
| 0359  | PREMP              | PT1CE1782  | SAABC             | Batalha            | Crato     | CE | SB 24 Y D-III      | 39°23'45"               | 07°13'30" | 434,00 | 09/11/82        | 16/12/92                | 100,70            | 6      | 1,00   | 23,63      |            |          |             |                          |                                      |  |  |  |  |
| 0360  | T. JAMES           | 3013/3     | SAABC             | Batalha            | Crato     | CE | SB 24 Y D-III      | 39°23'39"               | 07°13'23" |        | 11/12/83        | 1983                    | 49,00             |        | 0,40   | 10,50      | 48,00      | 17,50    | 6,00        | 0,16                     | NL-12/54 NLS-19/50 Q-4/80 (16/12/92) |  |  |  |  |

**PROJETO AVALIAÇÃO HIDROGEOLÓGICA  
DA BACIA SEDIMENTAR DO ARARIPE**

| MME - Delegacia em Pernambuco e no Ceará |                        | CATÁLOGO DE POÇOS       |                              |       |                   |     |                                 |    |    |    |   |    |    |      |     |       |           |     |     |     |                            | FL-12          |                     |               |                |    |                 |            |
|--|------------------------|-------------------------|------------------------------|-------|-------------------|-----|---------------------------------|----|----|----|---|----|----|------|-----|-------|-----------|-----|-----|-----|----------------------------|----------------|---------------------|---------------|----------------|----|-----------------|------------|
| DNPM - 4º e 16º Distritos Regionais      |                        | Informações Específicas |                              |       |                   |     |                                 |    |    |    |   |    |    |      |     |       |           |     |     |     |                            |                |                     |               |                |    |                 |            |
| Nº de Ovelas                             | Unidade Estratigráfica | Litologia               | Características de Aquíferos |       |                   |     | Características Físico-Químicas |    |    |    |   |    |    |      |     |       |           |     |     |     |                            | Situação Atual |                     |               |                |    |                 |            |
|  |                        |                         | Espessura                    |       | T                 | K   | S                               | Ca | Mg | Na | K | Cl | Fe | SiO2 | SO4 | CaCO3 | Ca(HCO3)2 | NO3 | NO2 | NH3 | Sólidos Dissolvidos (mg/l) |                | Resíduo Seco (mg/l) | Dureza (mg/l) | C. Elet. mS/cm | pH | Data da Análise |            |
|  |                        |                         | Total                        | Part. | m <sup>2</sup> /v | m/s |                                 |    |    |    |   |    |    |      |     |       |           |     |     |     |                            |                |                     |               |                |    |                 |            |
| 331                                      |                        |                         |                              |       |                   |     |                                 |    |    |    |   |    |    |      |     |       |           |     |     |     |                            |                |                     |               |                |    |                 |            |
| 332                                      |                        |                         |                              |       |                   |     |                                 |    |    |    |   |    |    |      |     |       |           |     |     |     |                            |                |                     |               |                |    |                 |            |
| 333                                      | Pin Montão Velho       | Araxilto                |                              |       |                   |     |                                 |    |    |    |   |    |    |      |     |       |           |     |     |     |                            |                |                     |               |                |    |                 |            |
| 334                                      | Pin Montão Velho       | Araxilto                |                              |       |                   |     |                                 |    |    |    |   |    |    |      |     |       |           |     |     |     |                            |                |                     |               |                |    |                 |            |
| 335                                      | Pin Montão Velho       | Araxilto                |                              |       |                   |     |                                 |    |    |    |   |    |    |      |     |       |           |     |     |     |                            |                |                     |               |                |    |                 | Abandonado |
| 336                                      |                        | Araxilto                |                              |       |                   |     |                                 |    |    |    |   |    |    |      |     |       |           |     |     |     |                            |                |                     |               |                |    |                 |            |
| 337                                      | Pin Montão Velho       | Araxilto                |                              |       |                   |     |                                 |    |    |    |   |    |    |      |     |       |           |     |     |     |                            |                |                     |               |                |    |                 |            |
| 338                                      | Pin Montão Velho       | Araxilto                |                              |       |                   |     |                                 |    |    |    |   |    |    |      |     |       |           |     |     |     |                            |                |                     |               |                |    |                 |            |
| 339                                      | Pin Montão Velho       | Araxilto                |                              |       |                   |     |                                 |    |    |    |   |    |    |      |     |       |           |     |     |     |                            |                |                     |               |                |    |                 |            |
| 340                                      |                        | Araxilto                |                              |       |                   |     |                                 |    |    |    |   |    |    |      |     |       |           |     |     |     |                            |                |                     |               |                |    |                 |            |
| 341                                      |                        | Araxilto                |                              |       |                   |     |                                 |    |    |    |   |    |    |      |     |       |           |     |     |     |                            |                |                     |               |                |    |                 |            |
| 342                                      | Pin Montão Velho       | Araxilto                |                              |       |                   |     |                                 |    |    |    |   |    |    |      |     |       |           |     |     |     |                            |                |                     |               |                |    |                 | Abandonado |
| 343                                      | Pin Montão Velho       | Araxilto                |                              |       |                   |     |                                 |    |    |    |   |    |    |      |     |       |           |     |     |     |                            |                |                     |               |                |    |                 |            |
| 344                                      | Pin Montão Velho       | Araxilto                |                              |       |                   |     |                                 |    |    |    |   |    |    |      |     |       |           |     |     |     |                            |                |                     |               |                |    |                 | Paralisado |
| 345                                      | Pin Montão Velho       | Araxilto                |                              |       |                   |     |                                 |    |    |    |   |    |    |      |     |       |           |     |     |     |                            |                |                     |               |                |    |                 |            |
| 346                                      |                        |                         |                              |       |                   |     |                                 |    |    |    |   |    |    |      |     |       |           |     |     |     |                            |                |                     |               |                |    |                 |            |
| 347                                      |                        |                         |                              |       |                   |     |                                 |    |    |    |   |    |    |      |     |       |           |     |     |     |                            |                |                     |               |                |    |                 |            |
| 348                                      |                        | Araxilto                |                              |       |                   |     |                                 |    |    |    |   |    |    |      |     |       |           |     |     |     |                            |                |                     |               |                |    |                 |            |
| 349                                      | Pin Montão Velho       | Araxilto                |                              |       |                   |     |                                 |    |    |    |   |    |    |      |     |       |           |     |     |     |                            |                |                     |               |                |    |                 | Abandonado |
| 350                                      | Pin Montão Velho       | Araxilto                |                              |       |                   |     |                                 |    |    |    |   |    |    |      |     |       |           |     |     |     |                            |                |                     |               |                |    |                 |            |
| 351                                      |                        | Araxilto                |                              |       |                   |     |                                 |    |    |    |   |    |    |      |     |       |           |     |     |     |                            |                |                     |               |                |    |                 | Ativo      |
| 352                                      |                        |                         |                              |       |                   |     |                                 |    |    |    |   |    |    |      |     |       |           |     |     |     |                            |                |                     |               |                |    |                 |            |
| 353                                      |                        | Araxilto                |                              |       |                   |     |                                 |    |    |    |   |    |    |      |     |       |           |     |     |     |                            |                |                     |               |                |    |                 |            |
| 354                                      |                        |                         |                              |       |                   |     |                                 |    |    |    |   |    |    |      |     |       |           |     |     |     |                            |                |                     |               |                |    |                 |            |
| 355                                      |                        | Araxilto                |                              |       |                   |     |                                 |    |    |    |   |    |    |      |     |       |           |     |     |     |                            |                |                     |               |                |    |                 | Abandonado |
| 356                                      |                        |                         |                              |       |                   |     |                                 |    |    |    |   |    |    |      |     |       |           |     |     |     |                            |                |                     |               |                |    |                 |            |
| 357                                      |                        |                         |                              |       |                   |     |                                 |    |    |    |   |    |    |      |     |       |           |     |     |     |                            |                |                     |               |                |    |                 |            |
| 358                                      |                        | Araxilto                |                              |       |                   |     |                                 |    |    |    |   |    |    |      |     |       |           |     |     |     |                            |                |                     |               |                |    |                 | Abandonado |
| 359                                      |                        | Araxilto                |                              |       |                   |     |                                 |    |    |    |   |    |    |      |     |       |           |     |     |     |                            |                |                     |               |                |    |                 |            |
| 360                                      |                        | Araxilto                |                              |       |                   |     |                                 |    |    |    |   |    |    |      |     |       |           |     |     |     |                            |                |                     |               |                |    |                 |            |

**PROJETO AVALIAÇÃO HIDROGEOLÓGICA  
DA BACIA SEDIMENTAR DO ARARIPE**

| MME - Delegacias em Pernambuco e no Ceará                   |                    |            |                    |                    |           |           |               |                         |           |        |                         |          | CATÁLOGO DE POÇOS |        |      |       |       | FL-13               |                     |      |                                     |  |
|---|--------------------|------------|--------------------|--------------------|-----------|-----------|---------------|-------------------------|-----------|--------|-------------------------|----------|-------------------|--------|------|-------|-------|---------------------|---------------------|------|-------------------------------------|--|
| DNPM - 4 <sup>o</sup> e 10 <sup>o</sup> Distritos Regionais |                    |            |                    |                    |           |           |               |                         |           |        |                         |          |                   |        |      |       |       |                     |                     |      |                                     |  |
| N <sup>o</sup><br>do<br>Ordem                               | Informações Gerais |            |                    |                    |           |           |               |                         |           |        | Informações Específicas |          |                   |        |      |       |       |                     |                     |      |                                     |  |
|   | Identificação      |            |                    | Localização        |           |           |               | Data                    |           |        | Características do Poço |          |                   |        |      |       |       | Observações         |                     |      |                                     |  |
|   | Executor           | Referência | Proprietário       | Localidade         | Município | UF        | Folha         | Coordenadas Geográficas |           |        | Perf                    | Calota   | Prof.             | Boça   |      | N.E.  | N.D.  |                     | s                   | Q    | Q/s                                 |  |
|   |                    |            |                    |                    |           | 1.108.000 | Long/W        | Lat/S                   | Alt(m)    |        | de Datas                | (m)      | D(qual)           | Alt(m) | (m)  | (m)   | (m)   | (m <sup>3</sup> /h) | m <sup>3</sup> /h/m |      |                                     |  |
| 0361  | T JANER            | 3015/2     | Prefeitura         | Lav. Pública       | Crato     | CE        | SB.24-Y-D-III | 39°23'48"               | 07°14'32" |        | 04/12/73                | 22/03/74 | 95,00             | 5      | 0,55 | 14,50 | 45,00 | 30,50               | 8,00                | 0,26 |                                     |  |
| 0362  | T JANER            |            | Prefeitura         | Metaburo           | Crato     | CE        | SB.24-Y-D-III | 39°23'45"               | 07°14'43" |        | 1967                    | 1967     | 132,00            | 5      | 0,45 | 66,00 | 90,00 | 24,00               | 3,00                | 0,13 |                                     |  |
| 0363  | T JANER            |            | Prefeitura         | P de Exposição     | Crato     | CE        | SB.24-Y-D-III | 39°23'20"               | 07°15'25" |        | 12/02/74                | 26/05/74 | 80,00             | 5      | 0,45 | 25,00 | 28,00 | 3,00                | 1,00                | 1,00 |                                     |  |
| 0364  | T JANER            |            | Prefeitura         | Rua da Cruz        | Crato     | CE        | SB.24-Y-D-III |                         |           |        | 12/07/71                |          | 98,00             | 6      | 0,55 | 12,00 | 19,00 | 7,00                | 7,00                | 1,00 |                                     |  |
| 0365  | T JANER            |            | Prefeitura         | Alto do Seminário  | Crato     | CE        | SB.24-Y-D-III | 39°24'45"               | 07°13'30" |        | 09/08/72                |          | 158,00            | 5      | 0,48 | 60,00 | 70,00 | 10,00               | 3,00                | 0,30 |                                     |  |
| 0366  | T JANER            |            |                    | Posta de Serra     | Crato     | CE        | SB.24-Y-D-III | 39°25'10"               | 07°07'05" |        |                         |          | 50,00             |        | 0,35 | 38,00 | 46,00 | 8,00                | 10,30               | 1,29 |                                     |  |
| 0367  | COCEBP             |            | Hosp. S. Fco Assis | Hosp. S. Fco Assis | Crato     | CE        | SB.24-Y-D-III | 39°25'03"               | 07°14'25" |        | 10/70                   |          | 80,00             | 6      | 0,55 | 20,00 | 30,00 | 10,00               | 8,80                | 0,88 | Q= 8,00 (26/08/93)                  |  |
| 0368  | COCEBP             |            | Arlindo B.Lopes    | Buriti             | Crato     | CE        | SB.24-Y-D-III | 39°26'48"               | 07°16'15" |        | 16/08/71                |          | 80,00             | 5      | 0,55 | 4,40  | 25,00 | 20,60               | 6,44                | 0,41 |                                     |  |
| 0369  | COCEBP             |            | Prefeitura         | Pio X              | Crato     | CE        | SB.24-Y-D-III | 39°24'30"               | 07°09'36" |        | 26/07/75                | 08/08/76 | 71,00             | 5      | 0,40 | 5,80  | 19,20 | 13,40               | 41,00               | 3,06 | Q= 4,90 (17/10/82)                  |  |
| 0370  | COCEBP             |            | Prefeitura         | Posta de Serra     | Crato     | CE        | SB.24-Y-D-III | 39°25'10"               | 07°07'05" |        | 16/03/78                | 15/05/80 | 54,00             |        |      | 5,50  | 40,00 | 36,50               | 1,20                | 0,01 |                                     |  |
| 0371  | COCEBA             |            | Prefeitura         | Vila S. Bento      | Crato     | CE        | SB.24-Y-D-III | 39°23'32"               | 07°13'03" | 397,00 | 15/02/72                |          | 80,00             | 6      | 0,50 | 11,10 | 25,00 | 13,90               | 4,70                | 0,34 | NL= 17,35 (21/08/94)                |  |
| 0372  | COCEBA             |            | Prefeitura         | Dona Quintina      | Crato     | CE        | SB.24-Y-D-III | 39°23'10"               | 07°10'15" |        | 28/07/76                | 30/09/76 | 61,00             | 6      | 0,45 | 1,00  | 40,00 | 39,00               | 11,60               | 0,50 |                                     |  |
| 0373  | BOEC               |            | Gov do Estado      | Grupo E. Garrido   | Crato     | CE        | SB.24-Y-D-III | 39°25'25"               | 07°14'55" |        | 11/05/77                | 08/12/77 | 72,00             | 5      | 0,50 | 14,00 | 26,00 | 12,00               | 18,40               | 1,53 | Q= 9,20 (25/06/84)                  |  |
| 0374  | BOEC               |            | SAABC              | Vila Lobos         | Crato     | CE        | SB.24-Y-D-III | 39°24'20"               | 07°13'00" |        |                         |          | 108,00            |        | 0,50 | 24,00 | 45,00 | 21,00               | 4,40                | 0,21 |                                     |  |
| 0375  | BOHIDRA            |            | SAABC              | C.R. Miranda 1     | Crato     | CE        | SB.24-Y-D-III | 39°23'32"               | 07°14'18" |        | 11/1978                 | 21/08/92 | 90,00             | 6      | 0,35 | 23,40 | 28,65 | 5,25                | 5,95                | 1,15 | NL= 12,00 ND= 28,00 Q= 14,40 (1978) |  |
| 0376  | BOHIDRA            |            | Prefeitura         | Vila Alta 1        | Crato     | CE        | SB.24-Y-D-III | 39°26'40"               | 07°10'40" |        | 05/07/75                | 15/04/75 | 80,00             | 5      | 0,80 | 20,00 | 25,00 | 5,00                | 17,60               | 1,52 |                                     |  |
| 0377  | BOHIDRA            |            | Prefeitura         | Vila Alta 2        | Crato     | CE        | SB.24-Y-D-III | 39°26'40"               | 07°10'40" |        | 29/06/79                | 13/07/79 | 72,00             | 6      | 0,60 | 9,50  | 14,00 | 4,50                | 22,60               | 5,02 | Q= 5,10 (22/03/85)                  |  |
| 0378  | BOHIDRA            |            | URCA               | Reitoria-URCA      | Crato     | CE        | SB.24-Y-D-III | 39°25'03"               | 07°14'31" |        | 06/04/80                |          | 60,00             | 6      | 0,20 | 24,00 | 29,00 | 5,00                | 9,90                | 1,98 |                                     |  |
| 0379  | BOHIDRA            |            | Gov do Estado      | P de Exposição     | Crato     | CE        | SB.24-Y-D-III | 39°25'20"               | 07°15'25" |        | 07/11/76                | 25/02/77 | 80,00             | 5      | 0,35 | 26,00 | 52,00 | 6,00                | 13,20               | 2,20 |                                     |  |
| 0380  | BOHIDRA            |            | Prefeitura         | Mercado Central    | Crato     | CE        | SB.24-Y-D-III | 39°24'31"               | 07°13'50" |        |                         |          | 80,00             |        | 0,00 | 4,50  | 15,00 | 10,50               | 22,60               | 2,15 |                                     |  |
| 0381  | BOHIDRA            |            | Prefeitura         | S. Raimundo        | Crato     | CE        | SB.24-Y-D-III | 39°22'45"               | 07°12'50" |        | 18/10/74                | 20/11/75 | 80,00             | 5      | 0,65 | 8,50  | 13,00 | 4,50                | 22,60               | 5,02 | Q= 13,20 (01/04/78)                 |  |
| 0382  | BOHIDRA            |            | Prefeitura         | Md. Municipal      | Crato     | CE        | SB.24-Y-D-III | 39°25'45"               | 07°14'45" |        | 13/03/78                |          | 80,00             | 6      | 0,40 | 58,00 | 64,00 | 6,00                | 0,80                | 0,13 |                                     |  |
| 0383  | CONSEP             |            | Prefeitura         | Posta de Serra     | Crato     | CE        | SB.24-Y-D-III | 39°25'10"               | 07°07'05" |        | 02/05/79                | 20/07/80 | 41,00             | 5      | 0,60 | 2,60  | 25,00 | 23,00               | 23,00               | 1,00 | Q= 6,40 (07/12/87)                  |  |
| 0384  | HIDROCARURI        |            | Prefeitura         | Vila Alta          | Crato     | CE        | SB.24-Y-D-III | 39°26'40"               | 07°10'40" |        | 26/11/77                | 04/02/78 | 78,00             | 5      | 0,76 | 36,00 | 38,20 | 2,20                | 14,40               | 6,55 |                                     |  |
| 0385  | HIDROCARURI        |            | Prefeitura         | Luzelero           | Crato     | CE        | SB.24-Y-D-III | 39°24'46"               | 07°15'12" |        | 22/06/71                |          | 36,00             | 5      | 0,45 |       |       |                     |                     |      |                                     |  |
| 0386  | HIDROCARURI        |            | Prefeitura         | Av. Pe. Cleo       | Crato     | CE        | SB.24-Y-D-III | 39°24'55"               | 07°13'35" |        | 08/09/74                | 12/09/74 | 36,00             | 6      | 0,40 | 12,50 | 18,00 | 5,50                | 12,00               | 2,18 |                                     |  |
| 0387  | HIDROCARURI        |            | Rua N. do Assaral  | Av. Pe. Cleo       | Crato     | CE        | SB.24-Y-D-III | 39°24'40"               | 07°13'35" |        | 13/06/77                | 24/09/81 | 70,00             | 5      | 0,55 | 34,00 | 38,00 | 4,00                | 9,60                | 2,40 |                                     |  |
| 0388  | HIDROCARURI        |            | Prefeitura         | Buriti             | Crato     | CE        | SB.24-Y-D-III | 39°24'45"               | 07°12'52" |        | 19/07/78                | 26/08/79 | 60,00             | 5      | 0,65 | 10,50 | 18,00 | 7,50                | 16,00               | 2,13 | Q= 5,20 (12/01/82)                  |  |
| 0389  | HIDROCARURI        |            | Gov do Estado      | Conj. Hab.         | Crato     | CE        | SB.24-Y-D-III | 39°23'20"               | 07°14'15" |        | 05/10/78                | 05/10/78 | 48,50             | 5      | 0,35 | 14,50 | 18,00 | 3,50                | 1,80                | 0,51 |                                     |  |
| 0390  | HIDROCARURI        |            | Buriti D. Petróleo | Buriti D. Petróleo | Crato     | CE        | SB.24-Y-D-III | 39°21'36"               | 07°16'22" |        | 20/08/84                | 02/10/85 | 52,50             | 5      | 0,40 | 10,50 | 17,50 | 7,00                | 18,00               | 2,57 | Q= 6,40 (16/06/87)                  |  |



**PROJETO AVALIAÇÃO HIDROGEOLÓGICA  
DA BACIA SEDIMENTAR DO ARARIPE**

| MME - Delegacias em Pernambuco e no Ceará |                             |           |           |      |      |      |                                 |      |       |      |       |      |       |       |       |       |           | CATÁLOGO DE POÇOS |                   |                    |       |        |                               |                        | FL-13          |                   |            |
|---|-----------------------------|-----------|-----------|------|------|------|---------------------------------|------|-------|------|-------|------|-------|-------|-------|-------|-----------|-------------------|-------------------|--------------------|-------|--------|-------------------------------|------------------------|----------------|-------------------|------------|
| DNPM - 4ª e 16ª Distritos Regionais       |                             |           |           |      |      |      |                                 |      |       |      |       |      |       |       |       |       |           |                   |                   |                    |       |        |                               |                        |                |                   |            |
| Nº<br>de<br>Códigos                       | Informações Específicas     |           |           |      |      |      |                                 |      |       |      |       |      |       |       |       |       |           |                   | Situação<br>Atual |                    |       |        |                               |                        |                |                   |            |
|   | Características do Aquífero |           |           |      |      |      | Características Físico-Químicas |      |       |      |       |      |       |       |       |       |           |                   |                   | Data da<br>Análise |       |        |                               |                        |                |                   |            |
|   | Unidade<br>Estratigráfica   | Litologia | Espessura |      | T    | K    | S                               | Ca   | Mg    | Na   | K     | Cl   | Fe    | NO2   | SO4   | CaCO3 | Ca(HCO3)2 | NO3               |                   |                    | NO2   | NH3    | Sólidos<br>Dissolvidos (mg/l) | Resíduo<br>Seco (mg/l) | Dureza<br>mg/l | C. Elét.<br>mS/cm | pH         |
| Total                                     | Part.                       | m²/s      | m/s       | mg/l | mg/l | mg/l | mg/l                            | mg/l | mg/l  | mg/l | mg/l  | mg/l | mg/l  | mg/l  | mg/l  | mg/l  | mg/l      | mg/l              | mg/l              | mg/l               | mg/l  | mg/l   | mg/l                          | mg/l                   | mg/l           |                   |            |
| 361                                       | Im Manto Velho              | Arenito   |           |      |      |      |                                 |      |       |      |       |      |       |       |       |       |           |                   |                   |                    |       |        |                               |                        |                |                   | Abandonado |
| 362                                       |                             | Arenito   |           |      |      |      |                                 |      |       |      |       |      |       |       |       |       |           |                   |                   |                    |       |        |                               |                        |                |                   | Paralisado |
| 363                                       |                             |           |           |      |      |      |                                 |      |       |      |       |      |       |       |       |       |           |                   |                   |                    |       |        |                               |                        |                |                   | Paralisado |
| 364                                       |                             | Arenito   |           |      |      |      |                                 |      |       |      |       |      |       |       |       |       |           |                   |                   |                    |       |        |                               |                        |                |                   | Paralisado |
| 365                                       |                             |           |           |      |      |      |                                 |      |       |      |       |      |       |       |       |       |           |                   |                   |                    |       |        |                               |                        |                |                   | Paralisado |
| 366                                       |                             |           |           |      |      |      |                                 |      |       |      |       |      |       |       |       |       |           |                   |                   |                    |       |        |                               |                        |                |                   | Paralisado |
| 367                                       |                             | Arenito   |           |      |      |      |                                 |      |       |      |       |      |       |       |       |       |           |                   |                   |                    |       |        |                               |                        |                |                   | Paralisado |
| 368                                       |                             |           |           |      |      |      |                                 |      |       |      |       |      |       |       |       |       |           |                   |                   |                    |       |        |                               |                        |                |                   | Paralisado |
| 369                                       |                             |           |           |      |      |      |                                 |      |       |      |       |      |       |       |       |       |           |                   |                   |                    |       |        |                               |                        |                |                   | Paralisado |
| 370                                       |                             |           |           |      |      |      |                                 |      |       |      |       |      |       |       |       |       |           |                   |                   |                    |       |        |                               |                        |                |                   | Abandonado |
| 371                                       |                             | Arenito   |           |      |      |      | 2,20                            | 5,00 | 24,00 | 7,00 | 15,60 | 0,02 | 10,90 | 18,00 | Aurea | 53,40 | 3,08      |                   |                   |                    | 85,00 | 120,00 | 20,60                         | 170,00                 | 6,20           | Jul/95            | Ativo      |
| 372                                       |                             |           |           |      |      |      |                                 |      |       |      |       |      |       |       |       |       |           |                   |                   |                    |       |        |                               |                        |                |                   | Abandonado |
| 373                                       |                             |           |           |      |      |      |                                 |      |       |      |       |      |       |       |       |       |           |                   |                   |                    |       |        |                               |                        |                |                   | Abandonado |
| 374                                       |                             |           |           |      |      |      |                                 |      |       |      |       |      |       |       |       |       |           |                   |                   |                    |       |        |                               |                        |                |                   | Abandonado |
| 375                                       |                             | Arenito   |           |      |      |      |                                 |      |       |      |       |      |       |       |       |       |           |                   |                   |                    |       |        |                               | 166,00                 |                |                   | Paralisado |
| 376                                       |                             |           |           |      |      |      |                                 |      |       |      |       |      |       |       |       |       |           |                   |                   |                    |       |        |                               |                        |                |                   | Paralisado |
| 377                                       |                             |           |           |      |      |      |                                 |      |       |      |       |      |       |       |       |       |           |                   |                   |                    |       |        |                               |                        |                |                   | Paralisado |
| 378                                       |                             | Arenito   |           |      |      |      |                                 |      |       |      |       |      |       |       |       |       |           |                   |                   |                    |       |        |                               |                        | 110,00         |                   | Paralisado |
| 379                                       |                             |           |           |      |      |      |                                 |      |       |      |       |      |       |       |       |       |           |                   |                   |                    |       |        |                               |                        |                |                   | Paralisado |
| 380                                       |                             | Arenito   |           |      |      |      |                                 |      |       |      |       |      |       |       |       |       |           |                   |                   |                    |       |        |                               |                        |                |                   | Abandonado |
| 381                                       |                             |           |           |      |      |      |                                 |      |       |      |       |      |       |       |       |       |           |                   |                   |                    |       |        |                               |                        |                |                   | Abandonado |
| 382                                       |                             | Arenito   |           |      |      |      |                                 |      |       |      |       |      |       |       |       |       |           |                   |                   |                    |       |        |                               |                        |                |                   | Abandonado |
| 383                                       |                             |           |           |      |      |      |                                 |      |       |      |       |      |       |       |       |       |           |                   |                   |                    |       |        |                               |                        |                |                   | Abandonado |
| 384                                       |                             |           |           |      |      |      |                                 |      |       |      |       |      |       |       |       |       |           |                   |                   |                    |       |        |                               |                        |                |                   | Abandonado |
| 385                                       |                             |           |           |      |      |      |                                 |      |       |      |       |      |       |       |       |       |           |                   |                   |                    |       |        |                               |                        |                |                   | Abandonado |
| 386                                       |                             |           |           |      |      |      |                                 |      |       |      |       |      |       |       |       |       |           |                   |                   |                    |       |        |                               |                        |                |                   | Abandonado |
| 387                                       |                             |           |           |      |      |      |                                 |      |       |      |       |      |       |       |       |       |           |                   |                   |                    |       |        |                               |                        |                |                   | Abandonado |
| 388                                       |                             |           |           |      |      |      |                                 |      |       |      |       |      |       |       |       |       |           |                   |                   |                    |       |        |                               |                        |                |                   | Abandonado |
| 389                                       |                             |           |           |      |      |      |                                 |      |       |      |       |      |       |       |       |       |           |                   |                   |                    |       |        |                               |                        |                |                   | Abandonado |
| 390                                       |                             |           |           |      |      |      |                                 |      |       |      |       |      |       |       |       |       |           |                   |                   |                    |       |        |                               |                        |                |                   | Abandonado |

**PROJETO AVALIAÇÃO HIDROGEOLÓGICA  
DA BACIA SEDIMENTAR DO ARARIPE**

| MME - Delegacias em Pernambuco e no Ceará |                    |            |                    |                    |           |    |               |                         |           |        |          |                         |           | CATÁLOGO DE POÇOS |      |          |          |       |          | FL-14      |                                      |
|---|--------------------|------------|--------------------|--------------------|-----------|----|---------------|-------------------------|-----------|--------|----------|-------------------------|-----------|-------------------|------|----------|----------|-------|----------|------------|--------------------------------------|
| DNPm - 4º e 10º Distritos Regionais       |                    |            |                    |                    |           |    |               |                         |           |        |          |                         |           |                   |      |          |          |       |          |            |                                      |
| Nº de Ordem                               | Informações Gerais |            |                    |                    |           |    |               |                         |           |        |          | Informações Específicas |           |                   |      |          |          |       |          |            |                                      |
|   | Identificação      |            |                    | Localização        |           |    |               | Data                    |           |        |          | Características do Poço |           |                   |      |          |          |       |          |            |                                      |
|   | Executor           | Referência | Proprietário       | Localidade         | Município | UF | Folha         | Coordenadas Geográficas |           |        | Part.    | Cota de Dado            | Prof. (m) | Boca              |      | N E. (m) | N D. (m) | s (m) | Q (m³/h) | Q/s (m³/m) | Observações                          |
|   |                    |            |                    |                    |           |    |               | 1:100.000               | Long/W    | Lat/S  |          |                         |           | Alt(m)            | D(φ) |          |          |       |          |            |                                      |
| 0391                                      | HIDROCARBURI       |            | Antônio Valmor     | Faz. S. Gonçalo    | Crato     | CE | SB.24-Y-D-III | 19°20'48"               | 07°10'38" |        | 10/03/80 | 16/04/80                | 60,00     | 5                 | 0,35 | 10,00    | 20,00    | 10,00 | 6,00     | 0,66       |                                      |
| 0392                                      | FRBEP              | PT3CE13/82 |                    | Santa Fé           | Crato     | CE | SB.24-Y-D-III | 19°23'30"               | 07°14'43" |        | 21/09/82 | 1982                    | 90,00     | 8                 | 0,40 | 9,40     | 26,63    | 17,25 | 7,83     | 0,46       |                                      |
| 0393                                      | FRBEP              | PT3CE21/89 | SAABC              | S. Raimundo        | Crato     | CE | SB.24-Y-D-III | 19°23'36"               | 07°13'40" | 436,00 | 29/09/89 | 1989                    | 123,70    | 6                 | 0,95 | 13,00    | 24,30    | 11,30 | 300,00   | 26,55      | NE- 19,70 (20/08/94)                 |
| 0394                                      | FRBEP              | PT3CE23/89 | SAABC              | Vila Alta          | Crato     | CE | SB.24-Y-D-III | 19°24'45"               | 07°13'23" | 432,00 | 15/01/90 | 1990                    | 107,70    | 6                 | 0,65 | 11,80    | 35,80    | 24,00 | 263,04   | 10,96      | NE- 20,40 (19/08/94)                 |
| 0395                                      | FRBEP              | PT4CE28/89 | SAABC              | Flor. Nic. Araripe | Crato     | CE | SB.24-Y-D-III | 19°24'46"               | 07°14'25" |        | 07/01/90 | 1990                    | 129,70    | 8                 | 0,90 | 29,00    | 56,00    | 27,00 | 202,30   | 7,49       |                                      |
| 0396                                      | FRBEP              | PT3CE28/89 | SAABC              | Castelo            | Crato     | CE | SB.24-Y-D-III | 19°24'20"               | 07°14'30" | 445,00 | 09/01/90 | 1990                    | 109,50    | 6                 | 1,00 | 11,30    | 57,30    | 46,00 | 203,40   | 4,42       | NE- 33,50 (21/08/94)                 |
| 0397                                      | FRBEP              | PT6CE18/90 | SAABC              | S. Raimundo        | Crato     | CE | SB.24-Y-D-III | 19°23'30"               | 07°13'42" |        | 06/09/90 | 1990                    | 130,00    | 8                 | 0,70 | 12,50    | 28,00    | 13,50 | 250,00   | 16,13      | Q- 42,00 (06/09/93)                  |
| 0398                                      | SOBC               | 21/88      | Prefeitura         | Sede/Pça Central   | Crato     | CE | SB.24-Y-D-III | 19°24'42"               | 07°14'12" |        | 24/03/73 | 13/09/75                | 70,00     | 5                 | 0,40 | 9,50     | 14,00    | 4,50  | 22,60    | 5,02       |                                      |
| 0399                                      | SOBC               | 22/88      | Prefeitura         | Sede/Pça Central   | Crato     | CE | SB.24-Y-D-III | 19°24'42"               | 07°14'12" |        | 12/06/79 | 10/10/82                | 80,00     | 6                 | 0,85 | 20,00    | 23,00    | 5,00  | 17,60    | 3,52       | Q- 2,10 (24/03/85)                   |
| 0400                                      | SOBC               | 12/88      | Prefeitura         | Sede/Pça Central   | Crato     | CE | SB.24-Y-D-III | 19°24'42"               | 07°14'12" |        | 04/03/77 | 14/06/80                | 90,00     | 5                 | 0,35 | 22,00    | 28,00    | 6,00  | 14,40    | 2,40       |                                      |
| 0401                                      | SOBC               | 02/86      | Prefeitura         | Milidade           | Crato     | CE | SB.24-Y-D-III | 19°23'00"               | 07°06'50" |        | 06/10/76 | 1976                    | 80,00     | 6                 | 0,87 | 25,30    | 31,00    | 5,50  | 1,46     | 0,27       |                                      |
| 0402                                      | SOBC               | 07/84      | Prefeitura         | P. de Exposição    | Crato     | CE | SB.24-Y-D-III | 19°23'20"               | 07°13'23" |        | 03/04/80 | 12/03/80                | 106,00    | 5                 | 0,40 | 10,80    | 23,50    | 4,70  | 18,85    | 4,01       |                                      |
| 0403                                      | SOBC               | 03/87      | Prefeitura         | P. de Exposição    | Crato     | CE | SB.24-Y-D-III | 19°23'20"               | 07°13'23" |        | 23/07/82 | 23/07/82                | 56,00     | 6                 | 0,42 | 26,90    | 34,00    | 27,10 | 4,70     | 0,17       |                                      |
| 0404                                      | SOBC               |            | Prefeitura         | Sem. S. Raimundo   | Crato     | CE | SB.24-Y-D-III | 19°23'12"               | 07°14'25" |        | 03/09/77 | 03/09/77                | 72,00     | 5                 | 0,55 | 8,70     | 15,00    | 6,30  | 18,85    | 2,99       |                                      |
| 0405                                      | SOBC               | 01/86      | Prefeitura         | Eco. Museum        | Crato     | CE | SB.24-Y-D-III | 19°24'16"               | 07°13'23" |        | 13/06/75 | 18/08/75                | 82,00     | 5                 | 0,65 | 53,00    | 61,00    | 8,00  | 3,30     | 0,41       |                                      |
| 0406                                      | SOBC               | 12/84      | Prefeitura         | Casa Popular       | Crato     | CE | SB.24-Y-D-III | 19°24'27"               | 07°14'01" |        | 15/07/84 |                         | 59,00     | 8                 | 0,85 | 14,70    | 18,00    | 3,30  | 5,30     | 1,00       |                                      |
| 0407                                      | SOBC               | 02/87      | Rotary Club        | Rotary Club        | Crato     | CE | SB.24-Y-D-III | 19°23'36"               | 07°13'11" | 538,00 | 26/02/87 | 1987                    | 114,00    | 6                 | 1,00 | 72,00    | 93,00    | 21,00 | 0,77     | 0,04       |                                      |
| 0408                                      | SOBC               | 04/27      | Prefeitura         | Delegacia de Saúde | Crato     | CE | SB.24-Y-D-III | 19°23'08"               | 07°14'35" |        | 08/05/78 | 08/05/78                | 97,00     | 6                 | 0,50 | 42,00    | 47,00    | 5,00  | 10,56    | 2,11       |                                      |
| 0409                                      | HIDROURBAL         |            | Car. Carreta       | Faz. Lagoaíba      | Crato     | CE | SB.24-Y-D-III | 19°24'38"               | 07°10'04" | 454,00 | 1973     |                         | 78,00     |                   | 0,00 | 15,00    | 35,00    | 20,00 | 10,00    | 0,50       |                                      |
| 0410                                      | HIDROURBAL         | 245/74     | Gov. do Estado     | Escola Agrícola    | Crato     | CE | SB.24-Y-D-III | 19°23'09"               | 07°13'39" |        | 25/02/80 | 02/08/81                | 106,00    | 6                 | 0,46 | 33,00    | 62,00    | 29,00 | 3,20     | 0,11       |                                      |
| 0411                                      | HIDROURBAL         |            | Derival A. Bezerra | St. Mata           | Crato     | CE | SB.24-Y-D-III | 19°24'11"               | 07°09'11" | 442,00 | 1976     | 1976                    | 82,00     | 6                 | 0,20 | 43,00    | 66,00    | 23,00 | 1,00     | 0,13       | NE-47,70 (19/08/94)                  |
| 0412                                      | HIDROURBAL         |            | Prefeitura         | Barro Branco       | Crato     | CE | SB.24-Y-D-III | 19°24'16"               | 07°13'34" |        | 03/06/78 | 03/06/78                | 84,00     | 5                 | 0,60 | 38,00    | 70,00    | 12,00 | 18,50    | 1,54       |                                      |
| 0413                                      | HIDROURBAL         |            | A. H. M. de Brito  | St. Monte Alegre   | Crato     | CE | SB.24-Y-D-III | 19°24'41"               | 07°12'42" | 434,00 | 1981     |                         | 54,00     |                   | 0,40 | 6,00     |          |       | 50,00    |            |                                      |
| 0414                                      | HIDROURBAL         |            | Prefeitura         | Monte Alegre       | Crato     | CE | SB.24-Y-D-III | 19°24'41"               | 07°12'42" |        | 03/12/81 | 12/07/83                | 46,00     | 5                 | 0,60 | 1,00     | 40,00    | 39,00 | 10,00    | 0,26       |                                      |
| 0415                                      | HIDROURBAL         |            | Colégio Agrícola   | Colégio Agrícola   | Crato     | CE | SB.24-Y-D-III | 19°26'42"               | 07°12'17" | 639,00 | 07/04/85 | 16/12/92                | 102,00    | 6                 | 0,31 | 29,00    | 51,05    | 2,05  | 4,32     | 2,11       | NE- 27,00 ND- 57,00 Q- 10,46 (19/85) |
| 0416                                      | HIDROURBAL         | 214/82     | Prefeitura         | AABB               | Crato     | CE | SB.24-Y-D-III | 19°24'10"               | 07°13'26" |        | 23/07/82 | 23/07/82                | 84,00     | 5                 | 0,45 | 31,00    | 33,00    | 2,00  | 12,00    | 6,00       |                                      |
| 0417                                      | HIDROURBAL         |            | Colégio Agrícola   | Colégio Agrícola   | Crato     | CE | SB.24-Y-D-III | 19°26'42"               | 07°12'17" |        | 08/03/85 | 28/03/85                | 106,00    | 6                 | 0,13 | 50,00    | 66,00    | 16,00 | 11,02    | 0,69       | NE- 21,70 (16/12/92)                 |
| 0418                                      | HIDROURBAL         |            |                    | St. Almacenas      | Crato     | CE | SB.24-Y-D-III | 19°26'42"               | 07°12'17" |        | 19/03/76 | 19/03/76                | 56,00     | 6                 | 0,45 | 38,00    | 47,00    | 9,00  | 10,20    | 1,13       |                                      |
| 0419                                      | SCHOLA             |            |                    | St. Milagros       | Crato     | CE | SB.24-Y-D-III | 19°24'15"               | 07°13'45" |        | 29/07/78 | 03/08/80                | 40,00     | 6                 | 0,45 | 22,00    | 31,90    | 9,90  | 4,20     | 0,42       |                                      |
| 0420                                      | SOBC               | 17134CE    | Germano Bezerra    | Charitas           | Crato     | CE | SB.24-Y-D-III | 19°28'09"               | 07°13'20" |        | 03/10/79 | 18/01/83                | 63,00     | 6                 | 0,48 | 20,90    | 32,00    | 11,10 | 4,00     | 0,16       |                                      |

000034

**PROJETO AVALIAÇÃO HIDROGEOLÓGICA  
DA BACIA SEDIMENTAR DO ARARIPE**

| MEME - Delegacias em Pernambuco e no Ceará |                             |                  |           |  |       |       |                                 |         |         |         |        |                |         |                |          |          |            |                |          |          |          |                            | CATÁLOGO DE POÇOS       |             |                  | FL-14  |                 |            |
|--|-----------------------------|------------------|-----------|--|-------|-------|---------------------------------|---------|---------|---------|--------|----------------|---------|----------------|----------|----------|------------|----------------|----------|----------|----------|----------------------------|-------------------------|-------------|------------------|--------|-----------------|------------|
| DNPM - 4ª e 10ª Distritos Regionais        |                             |                  |           |  |       |       |                                 |         |         |         |        |                |         |                |          |          |            |                |          |          |          |                            |                         |             |                  |        |                 |            |
| Nº de Cotas                                | Informações Específicas     |                  |           |  |       |       |                                 |         |         |         |        | Situação Atual |         |                |          |          |            |                |          |          |          |                            |                         |             |                  |        |                 |            |
|  | Características de Aquífero |                  |           |  |       |       | Características Físico-Químicas |         |         |         |        |                |         |                |          |          |            |                |          |          |          |                            |                         |             |                  |        |                 |            |
|  | Unidade Estratigráfica      | Litologia        | Espessura |  | T m/s | K m/s | s                               | Ca mg/l | Mg mg/l | Na mg/l | K mg/l |                | Cl mg/l | Fe mg/l        | SO2 mg/l | SO4 mg/l | CaCO3 mg/l | Ca(HCO3)2 mg/l | NO3 mg/l | NO2 mg/l | NH3 mg/l | Sólidos Dissolvidos (mg/l) | Resíduos Sólidos (mg/l) | Dureza mg/l | C. Elat. (mS/cm) | pH     | Data de Análise |            |
| Total                                      |                             |                  | Part.     |  |       |       |                                 |         |         |         |        |                |         |                |          |          |            |                |          |          |          |                            |                         |             |                  |        |                 |            |
| 391  |                             |                  |           |  |       |       |                                 |         |         |         |        |                |         |                |          |          |            |                |          |          |          |                            |                         |             |                  |        | Abandonado      |            |
| 392  |                             |                  |           |  |       |       |                                 |         |         |         |        |                |         |                |          |          |            |                |          |          |          |                            |                         |             |                  |        |                 |            |
| 393  |                             |                  |           |  |       |       | 10,30                           | 5,00    | 5,00    | 7,00    | 12,80  | 0,12           | 11,40   | 29,00          | Ausente  | 25,70    | 0,90       |                |          |          | 70,00    | 120,00                     | 46,70                   | 140,00      | 6,50             | Jul/95 | Ativo           |            |
| 394  |                             | Areia            |           |  |       |       | 13,60                           | 13,60   | 20,70   | 1,60    | 10,10  | < 0,20         | 16,00   | 17,20          | -        | 99,80    | 3,40       |                |          |          | 160,50   | 222,00                     |                         | 216,00      | 7,00             | Ago/95 | Ativo           |            |
| 395  |                             |                  |           |  |       |       |                                 |         |         |         |        |                |         |                |          |          |            |                |          |          |          |                            |                         |             |                  |        |                 |            |
| 396  |                             | Areia            |           |  |       |       | 13,50                           | 8,60    | 2,50    | 5,00    | 13,80  | 0,04           | 27,10   | 9,00           | Ausente  | 65,30    | 3,50       |                |          |          | 83,00    | 118,00                     | 69,20                   | 166,00      | 6,40             | Jul/95 | Ativo           |            |
| 397  |                             |                  |           |  |       |       |                                 |         |         |         |        |                |         |                |          |          |            |                |          |          |          |                            |                         |             |                  |        |                 |            |
| 398  |                             | Areia            |           |  |       |       |                                 |         |         |         |        |                |         |                |          |          |            |                |          |          |          |                            |                         |             |                  |        |                 | Paralisado |
| 399  |                             | Areia            |           |  |       |       |                                 |         |         |         |        |                |         |                |          |          |            |                |          |          |          |                            |                         |             |                  |        |                 | Paralisado |
| 400  |                             | Areia            |           |  |       |       |                                 |         |         |         |        |                |         |                |          |          |            |                |          |          |          |                            |                         |             |                  |        |                 | Paralisado |
| 401  |                             |                  |           |  |       |       |                                 |         |         |         |        |                |         |                |          |          |            |                |          |          |          |                            |                         |             |                  |        |                 |            |
| 402  |                             | Pin. Médio Velho | Areia     |  |       |       |                                 |         |         |         |        |                |         |                |          |          |            |                |          |          |          |                            |                         |             |                  |        |                 | Abandonado |
| 403  |                             | Pin. Médio Velho | Areia     |  |       |       |                                 |         |         |         |        |                |         |                |          |          |            |                |          |          |          |                            |                         |             |                  |        |                 |            |
| 404  |                             | Pin. Médio Velho | Areia     |  |       |       |                                 |         |         |         |        |                |         |                |          |          |            |                |          |          |          |                            |                         |             |                  |        |                 |            |
| 405  |                             | Pin. Médio Velho | Areia     |  |       |       |                                 |         |         |         |        |                |         |                |          |          |            |                |          |          |          |                            |                         |             |                  |        |                 | Abandonado |
| 406  |                             |                  | Areia     |  |       |       |                                 |         |         |         |        |                |         |                |          |          |            |                |          |          |          |                            |                         |             |                  |        |                 |            |
| 407  |                             |                  | Areia     |  |       |       |                                 |         |         |         |        |                |         |                |          |          |            |                |          |          |          |                            |                         |             |                  |        |                 |            |
| 408  |                             | Pin. Médio Velho | Areia     |  |       |       |                                 |         |         |         |        |                |         |                |          |          |            |                |          |          |          |                            |                         |             |                  |        |                 |            |
| 409  |                             | Pin. Médio Velho |           |  |       |       | 8,40                            | 9,00    | 8,70    | 1,60    | 13,50  | < 0,20         | 28,00   | < 6,00         |          | 61,60    | 1,10       |                |          |          | 106,80   | 113,00                     |                         | 157,00      | 6,20             | Ago/95 | Ativo           |            |
| 410  |                             | Pin. Médio Velho | Areia     |  |       |       |                                 |         |         |         |        |                |         |                |          |          |            |                |          |          |          |                            |                         |             |                  |        |                 |            |
| 411  |                             |                  | Areia     |  |       |       |                                 |         |         |         |        |                |         |                |          |          |            |                |          |          |          |                            |                         |             |                  |        |                 |            |
| 412  |                             |                  |           |  |       |       |                                 |         |         |         |        |                |         |                |          |          |            |                |          |          |          |                            |                         |             |                  |        |                 |            |
| 413  |                             |                  | Areia     |  |       |       |                                 |         |         |         |        |                |         |                |          |          |            |                |          |          |          |                            |                         |             |                  |        |                 |            |
| 414  |                             |                  |           |  |       |       |                                 |         |         |         |        |                |         |                |          |          |            |                |          |          |          |                            |                         |             |                  |        |                 | Abandonado |
| 415  |                             |                  |           |  |       |       | 3,00                            | 1,80    | 0,50    | 3,00    | 7,30   | 0,01           | 77,40   | Não Detectável | Ausente  | 9,90     | 0,90       | 0,01           |          |          | 193,00   | 250,00                     | 11,50                   | 190,00      | 5,40             | Jul/95 | Ativo           |            |
| 416  |                             |                  |           |  |       |       |                                 |         |         |         |        |                |         |                |          |          |            |                |          |          |          |                            |                         |             |                  |        |                 |            |
| 417  |                             |                  |           |  |       |       |                                 |         |         |         |        |                |         |                |          |          |            |                |          |          |          |                            |                         |             |                  |        |                 |            |
| 418  |                             |                  |           |  |       |       |                                 |         |         |         |        |                |         |                |          |          |            |                |          |          |          |                            |                         |             |                  |        |                 |            |
| 419  |                             |                  |           |  |       |       |                                 |         |         |         |        |                |         |                |          |          |            |                |          |          |          |                            |                         |             |                  |        |                 |            |
| 420  |                             |                  | Areia     |  |       |       |                                 |         |         |         |        |                |         |                |          |          |            |                |          |          |          |                            |                         |             |                  |        |                 |            |

**PROJETO AVALIAÇÃO HIDROGEOLÓGICA  
DA BACIA SEDIMENTAR DO ARARIPE**

| MME - Delegacias em Pernambuco e no Ceará                   |                    |            |                      |                    |           |    |                    |                         |           |        |                         |                 | CATÁLOGO DE POÇOS |                         |         |             |             |          |                          |                            |                             |  | FL-15 |  |
|---|--------------------|------------|----------------------|--------------------|-----------|----|--------------------|-------------------------|-----------|--------|-------------------------|-----------------|-------------------|-------------------------|---------|-------------|-------------|----------|--------------------------|----------------------------|-----------------------------|--|-------|--|
| DNPM - 4 <sup>o</sup> e 10 <sup>o</sup> Distritos Regionais |                    |            |                      |                    |           |    |                    |                         |           |        |                         |                 |                   |                         |         |             |             |          |                          |                            |                             |  |       |  |
| N <sup>o</sup><br>de<br>Ordem                               | Informações Gerais |            |                      |                    |           |    |                    |                         |           |        |                         |                 |                   | Informações Específicas |         |             |             |          |                          |                            |                             |  |       |  |
|   | Identificação      |            |                      | Localização        |           |    |                    | Data                    |           |        | Características do Poço |                 |                   |                         |         |             |             |          |                          |                            |                             |  |       |  |
|   | Executor           | Referência | Proprietário         | Localidade         | Município | UF | Folha<br>1:100.000 | Coordenadas Geográficas |           |        | Perf.<br>de Dado        | Cota<br>de Dado | Prof.<br>(m)      | Boca                    |         | N.E.<br>(m) | N.D.<br>(m) | s<br>(m) | Q<br>(m <sup>3</sup> /h) | Q/s<br>m <sup>3</sup> /h/m | Observações                 |  |       |  |
|   |                    |            |                      |                    |           |    |                    | Long/W                  | Lat/S     | Alt(m) |                         |                 |                   | D(gal)                  | Alt.(m) |             |             |          |                          |                            |                             |  |       |  |
| 0421  | SOBC               |            | URCA                 | Rosara-URCA        | Crato     | CE | SB.24-Y-D-III      | 39°25'01"               | 07°14'31" |        | 11/86                   | 26/08/93        | 85,00             | 6                       | 0,00    |             |             |          | 18,00                    |                            |                             |  |       |  |
| 0422  | SOBC               | 402/81CE   | ACMBEL               | ACMBEL             | Crato     | CE | SB.24-Y-D-III      | 39°23'28"               | 07°13'45" |        | 02/07/81                | 08/86           | 85,00             | 6                       | 0,35    | 15,70       |             |          |                          |                            |                             |  |       |  |
| 0423  | DNOCS              | 511/77CE   | C.F. de Sta Teresa   | R. Sta Teresinha   | Crato     | CE | SB.24-Y-D-III      | 39°26'14"               | 07°15'00" |        | 10/02/77                | 22/04/80        | 70,00             | 6                       | 0,30    | 26,70       |             |          |                          |                            |                             |  |       |  |
| 0424  | FIBSP              |            | C.F. de Sta Teresa   | R. Sta Teresinha   | Crato     | CE | SB.24-Y-D-III      | 39°26'13"               | 07°15'00" |        | 1985                    | 08/05/88        | 70,00             | 6                       | 0,60    | 26,45       | 49,00       | 22,55    | 7,43                     | 0,33                       |                             |  |       |  |
| 0425  | DNOCS              | 68/78      | C.F. de Sta Teresa   | R. Sta Teresinha   | Crato     | CE | SB.24-Y-D-III      | 39°26'16"               | 07°14'58" |        | 26/04/78                | 26/08/93        | 67,00             | 6                       | 1,00    | 23,30       |             |          |                          | 7,46                       |                             |  |       |  |
| 0426  | DNOCS              |            | Fco H. Borges        | Lameiro            | Crato     | CE | SB.24-Y-D-III      | 39°26'18"               | 07°15'01" | 416,00 | 13/08/82                | 16/09/83        | 75,00             | 6                       | 0,20    | 18,36       |             |          |                          | 7,46                       |                             |  |       |  |
| 0427  | SOBC               | 564-90CE   | P. Tenaro-Ec.        | Marli              | Crato     | CE | SB.24-Y-D-III      | 39°22'21"               | 07°13'23" |        | 10/90                   | 07/08/91        | 60,00             | 6                       | 0,87    | 34,90       |             |          |                          | 23,00                      |                             |  |       |  |
| 0428  | AGROBONDA          |            | Cato A. M. Teles     | Marli              | Crato     | CE | SB.24-Y-D-III      | 39°22'40"               | 07°13'20" |        | 08/12/83                | 15/12/92        | 60,00             | 6                       | 0,65    |             |             |          |                          | 5,00                       |                             |  |       |  |
| 0429  | AGROBONDA          |            | C. Atlantic Patrício | Marli              | Crato     | CE | SB.24-Y-D-III      | 39°22'23"               | 07°13'18" |        | 23/07/86                | 1986            | 60,00             | 6                       | 0,25    | 12,00       |             |          |                          | 7,00                       |                             |  |       |  |
| 0430  | AGROBONDA          | 643-84CE   | Car. Nogueira        | Marli              | Crato     | CE | SB.24-Y-D-III      | 39°22'38"               | 07°13'40" |        | 12/02/84                | 15/12/92        | 128,00            | 6                       | 0,10    | 18,00       | 33,00       | 35,00    | 14,20                    | 0,41                       |                             |  |       |  |
| 0431  | HIDROCARBU         |            | PETROBRAS            | Marli              | Crato     | CE | SB.24-Y-D-III      | 39°22'13"               | 07°13'15" | 416,00 | 06/01/83                | 1983            | 60,00             | 6                       | 0,50    | 10,50       | 48,00       | 37,50    | 16,00                    | 0,43                       | NE-10,00 Q-10,00 (15/12/92) |  |       |  |
| 0432  | HIDROCARBU         | CE         | PETROBRAS            | Marli              | Crato     | CE | SB.24-Y-D-III      | 39°22'13"               | 07°13'15" |        | 14/01/83                | 1983            | 52,30             | 6                       | 0,30    | 10,50       | 17,50       | 7,00     | 8,00                     | 1,14                       | NE 10,70 (15/12/92)         |  |       |  |
| 0433  | FIBSP              |            | SAABC                | Vila Alta          | Crato     | CE | SB.24-Y-D-III      | 39°24'14"               | 07°13'30" |        | 23/06/89                | 16/05/90        | 85,50             | 8                       | 0,45    | 19,70       | 34,00       | 14,30    | 26,00                    | 1,82                       |                             |  |       |  |
| 0434  | DNOCS              |            | SAABC                | Vila Alta          | Crato     | CE | SB.24-Y-D-III      | 39°24'19"               | 07°13'39" |        | 1979                    | 1979            | 70,00             | 6                       | 0,55    |             |             |          |                          | 2,63                       |                             |  |       |  |
| 0435  | SOBC               |            | SAABC                | Vila Alta          | Crato     | CE | SB.24-Y-D-III      | 39°24'26"               | 07°13'32" |        | 24/08/82                | 1982            | 65,80             | 6                       | 0,75    | 12,80       |             |          |                          |                            |                             |  |       |  |
| 0436  |                    |            | SAABC                | Vila Alta          | Crato     | CE | SB.24-Y-D-III      | 39°24'26"               | 07°13'32" |        |                         | 1981            | 65,50             | 6                       | 0,40    |             |             |          |                          |                            |                             |  |       |  |
| 0437  | FIBSP              | 34/81CE    | SAABC                | Vila Alta          | Crato     | CE | SB.24-Y-D-III      | 39°24'26"               | 07°13'30" |        | 06/09/81                | 07/81           | 91,00             | 6                       | 0,36    | 8,50        |             |          |                          | 11,20                      | Q 3,40 (13/04/84)           |  |       |  |
| 0438  | FIBSP              | 123-CE     | Solón P. Teles       | Rt. Estrelas       | Crato     | CE | SB.24-Y-D-III      | 39°25'36"               | 07°13'17" |        | 05/10/84                | 15/11/84        | 81,24             | 6                       | 0,40    | 11,80       | 38,50       | 26,70    | 6,45                     | 0,24                       |                             |  |       |  |
| 0439  | HIDROCARBU         |            | Escola Agrícola      | Escola Agrícola    | Crato     | CE | SB.24-Y-D-III      | 39°26'42"               | 07°12'17" |        | 15/03/83                | 15/08/82        | 64,00             | 6                       | 0,50    | 31,00       | 60,00       | 29,00    | 16,00                    | 0,55                       |                             |  |       |  |
| 0440  | CONST. LEMO        |            | SAABC                | Conj. N. Horizonte | Crato     | CE | SB.24-Y-D-III      | 39°24'15"               | 07°13'03" | 435,00 | 18/10/84                | 23/08/94        | 130,00            | 6                       | 0,32    | 29,60       |             |          |                          |                            |                             |  |       |  |
| 0441  | DNOCS/BOC          |            | SAABC                | P. de Exposição    | Crato     | CE | SB.24-Y-D-III      | 39°24'40"               | 07°14'23" |        | 13/09/81                | 06/11/81        | 84,50             | 6                       | 0,55    | 12,00       | 33,80       | 21,80    | 19,00                    | 0,87                       |                             |  |       |  |
| 0442  | HIDROCARBU         |            | José M. de Sá        | Rt. Algodões Km5   | Crato     | CE | SB.24-Y-D-III      | 39°28'09"               | 07°12'23" |        | 29/07/79                | 12/79           | 50,00             | 6                       | 0,30    | 16,40       | 40,30       | 23,90    | 24,70                    | 1,03                       |                             |  |       |  |
| 0443  | SOBC               |            | José M. de Sá        | Rt. Algodões Km5   | Crato     | CE | SB.24-Y-D-III      | 39°28'09"               | 07°12'23" |        | 1984                    | 18/12/92        | 47,00             | 6                       | 0,75    | 13,00       |             |          |                          |                            |                             |  |       |  |
| 0444  | SOBC               |            | José M. de Sá        | Rt. Algodões Km5   | Crato     | CE | SB.24-Y-D-III      | 39°28'09"               | 07°12'23" |        | 17/04/82                | 08/82           | 55,00             | 6                       | 0,25    | 18,90       | 36,70       | 17,80    | 7,60                     | 0,43                       |                             |  |       |  |
| 0445  | COENEB             |            | Fco S. de Oliveira   | Rt. Algodões Km5   | Crato     | CE | SB.24-Y-D-III      | 39°28'07"               | 07°12'42" |        | 1980                    | 18/12/92        | 64,00             | 6                       | 0,50    | 29,50       |             |          |                          |                            |                             |  |       |  |
| 0446  |                    |            | Antônio P. de Brito  | Rt. Jui            | Crato     | CE | SB.24-Y-D-III      | 39°25'15"               | 07°07'51" |        | 1983                    | 1989            | 76,00             | 6                       | 0,50    | 24,40       |             |          |                          | 8,40                       |                             |  |       |  |
| 0447  | COCEBA             |            | Antônio P. de Brito  | Rt. Jui            | Crato     | CE | SB.24-Y-D-III      | 39°25'15"               | 07°07'51" |        | 26/07/87                | 06/11/87        | 52,00             | 6                       | 0,60    | 23,30       |             |          |                          | 18,20                      |                             |  |       |  |
| 0448  | COCEBA             |            | Antônio P. de Brito  | Rt. Jui            | Crato     | CE | SB.24-Y-D-III      | 39°25'09"               | 07°07'52" |        | 19/08/87                | 20/08/87        | 48,00             | 6                       | 0,40    | 23,40       |             |          |                          |                            |                             |  |       |  |
| 0449  | COCEBA             |            | Prefeitura           | Vila S. Francisco  | Crato     | CE | SB.24-Y-D-III      | 39°24'28"               | 07°09'09" |        | 19/03/82                | 15/09/82        | 67,40             | 6                       | 0,40    | 11,00       |             |          |                          |                            |                             |  |       |  |
| 0450  | AGROBONDA          | 2426/82    | Fco X. de Oliveira   | Fco. S. Francisco  | Crato     | CE | SB.24-Y-D-III      | 39°21'17"               | 07°08'40" |        | 07/10/82                | 1982            | 86,20             | 6                       | 0,92    | 28,70       |             |          |                          |                            |                             |  |       |  |

**PROJETO AVALIAÇÃO HIDROGEOLÓGICA  
DA BACIA SEDIMENTAR DO ARARIPE**

| MNE - Delegacias em Pernambuco e no Ceará |                             |           |           |  |          |           |                                 |            |            |            |           |                |            |                | CATÁLOGO DE POÇOS |             |               |                   |             |             |             |                               |                        |                | FL-15               |       |
|---|-----------------------------|-----------|-----------|--|----------|-----------|---------------------------------|------------|------------|------------|-----------|----------------|------------|----------------|-------------------|-------------|---------------|-------------------|-------------|-------------|-------------|-------------------------------|------------------------|----------------|---------------------|-------|
| DNPM - 4ª e 10ª Distritos Regionais       |                             |           |           |  |          |           |                                 |            |            |            |           |                |            |                |                   |             |               |                   |             |             |             |                               |                        |                |                     |       |
| Nº<br>de<br>Cotas                         | Informações Específicas     |           |           |  |          |           |                                 |            |            |            |           |                |            |                | Situação<br>Atual |             |               |                   |             |             |             |                               |                        |                |                     |       |
|   | Características do Aquífero |           |           |  |          |           | Características Físico-Químicas |            |            |            |           |                |            |                |                   |             |               |                   |             |             |             |                               |                        |                |                     |       |
|   | Unidade<br>Estratigráfica   | Litologia | Espessura |  | T<br>m/s | K<br>cm/s | B                               | Ca<br>mg/l | Mg<br>mg/l | Na<br>mg/l | K<br>mg/l | Cl<br>mg/l     | Fe<br>mg/l | NO2<br>mg/l    |                   | SO4<br>mg/l | CaCO3<br>mg/l | Ca(HCO3)2<br>mg/l | NO3<br>mg/l | NO2<br>mg/l | NH3<br>mg/l | Sólidos<br>Dissolvidos (mg/l) | Resíduo<br>Seco (mg/l) | Dureza<br>mg/l | C. Elet.<br>(mS/cm) | pH    |
| Total                                     |                             |           | Perf.     |  |          |           |                                 |            |            |            |           |                |            |                |                   |             |               |                   |             |             |             |                               |                        |                |                     |       |
| 421                                       |                             | Arenito   |           |  |          |           |                                 |            |            |            |           |                |            |                |                   |             |               |                   |             |             |             |                               |                        |                |                     |       |
| 422                                       |                             | Arenito   |           |  |          |           |                                 |            |            |            |           |                |            |                |                   |             |               |                   |             |             |             |                               |                        |                |                     |       |
| 423                                       |                             | Arenito   |           |  |          |           | 9,70                            | 6,40       | 6,00       | 1,00       | 31,00     | Não Detectável | 13,20      | Não Detectável | Azulado           | 12,00       | 5,30          | 0,01              |             | 63,00       | 153,00      | 50,50                         | 150,00                 | 5,10           | Jul/95              | Ativo |
| 424                                       |                             | Arenito   |           |  |          |           |                                 |            |            |            |           |                |            |                |                   |             |               |                   |             |             |             |                               |                        |                |                     |       |
| 425                                       |                             | Arenito   |           |  |          |           |                                 |            |            |            |           |                |            |                |                   |             |               |                   |             |             |             |                               |                        |                |                     |       |
| 426                                       |                             | Arenito   |           |  |          |           |                                 |            |            |            |           |                |            |                |                   |             |               |                   |             |             |             |                               |                        |                |                     |       |
| 427                                       |                             | Arenito   |           |  |          |           |                                 |            |            |            |           |                |            |                |                   |             |               |                   |             |             |             |                               |                        |                |                     |       |
| 428                                       |                             | Arenito   |           |  |          |           |                                 |            |            |            |           |                |            |                |                   |             |               |                   |             |             |             |                               |                        |                |                     |       |
| 429                                       |                             | Arenito   |           |  |          |           |                                 |            |            |            |           |                |            |                |                   |             |               |                   |             |             |             |                               |                        |                |                     |       |
| 430                                       |                             | Arenito   |           |  |          |           |                                 |            |            |            |           |                |            |                |                   |             |               |                   |             |             |             |                               |                        |                |                     |       |
| 431                                       |                             | Arenito   |           |  |          |           |                                 |            |            |            |           |                |            |                |                   |             |               |                   |             |             |             |                               |                        |                |                     |       |
| 432                                       |                             | Arenito   |           |  |          |           |                                 |            |            |            |           |                |            |                |                   |             |               |                   |             |             |             |                               |                        |                |                     |       |
| 433                                       |                             | Arenito   |           |  |          |           |                                 |            |            |            |           |                |            |                |                   |             |               |                   |             |             |             |                               |                        |                |                     |       |
| 434                                       |                             |           |           |  |          |           |                                 |            |            |            |           |                |            |                |                   |             |               |                   |             |             |             |                               |                        |                |                     |       |
| 435                                       |                             |           |           |  |          |           |                                 |            |            |            |           |                |            |                |                   |             |               |                   |             |             |             |                               |                        |                |                     |       |
| 436                                       |                             |           |           |  |          |           |                                 |            |            |            |           |                |            |                |                   |             |               |                   |             |             |             |                               |                        |                |                     |       |
| 437                                       |                             |           |           |  |          |           |                                 |            |            |            |           |                |            |                |                   |             |               |                   |             |             |             |                               |                        |                |                     |       |
| 438                                       |                             | Arenito   |           |  |          |           |                                 |            |            |            |           |                |            |                |                   |             |               |                   |             |             |             |                               |                        |                |                     |       |
| 439                                       |                             |           |           |  |          |           |                                 |            |            |            |           |                |            |                |                   |             |               |                   |             |             |             |                               |                        |                |                     |       |
| 440                                       |                             | Arenito   |           |  |          |           |                                 |            |            |            |           |                |            |                |                   |             |               |                   |             |             |             |                               |                        |                |                     |       |
| 441                                       |                             | Arenito   |           |  |          |           |                                 |            |            |            |           |                |            |                |                   |             |               |                   |             |             |             |                               |                        |                |                     |       |
| 442                                       |                             |           |           |  |          |           |                                 |            |            |            |           |                |            |                |                   |             |               |                   |             |             |             |                               |                        |                |                     |       |
| 443                                       |                             |           |           |  |          |           |                                 |            |            |            |           |                |            |                |                   |             |               |                   |             |             |             |                               |                        |                |                     |       |
| 444                                       |                             |           |           |  |          |           |                                 |            |            |            |           |                |            |                |                   |             |               |                   |             |             |             |                               |                        |                |                     |       |
| 445                                       |                             |           |           |  |          |           |                                 |            |            |            |           |                |            |                |                   |             |               |                   |             |             |             |                               |                        |                |                     |       |
| 446                                       |                             | Arenito   |           |  |          |           |                                 |            |            |            |           |                |            |                |                   |             |               |                   |             |             |             |                               |                        |                |                     |       |
| 447                                       |                             |           |           |  |          |           |                                 |            |            |            |           |                |            |                |                   |             |               |                   |             |             |             |                               |                        |                |                     |       |
| 448                                       |                             |           |           |  |          |           |                                 |            |            |            |           |                |            |                |                   |             |               |                   |             |             |             |                               |                        |                |                     |       |
| 449                                       |                             |           |           |  |          |           |                                 |            |            |            |           |                |            |                |                   |             |               |                   |             |             |             |                               |                        |                |                     |       |
| 450                                       |                             | Arenito   |           |  |          |           |                                 |            |            |            |           |                |            |                |                   |             |               |                   |             |             |             |                               |                        |                |                     |       |

999937

**PROJETO AVALIAÇÃO HIDROGEOLÓGICA  
DA BACIA SEDIMENTAR DO ARARIPE**

| MME - Delegacias em Pernambuco e no Ceará                   |                    |            |                    |                      |           |    |                    |                         |           |        |          |                         |              |       | CATÁLOGO DE POÇOS |             |             |             |          | FL-16                    |                          |
|---|--------------------|------------|--------------------|----------------------|-----------|----|--------------------|-------------------------|-----------|--------|----------|-------------------------|--------------|-------|-------------------|-------------|-------------|-------------|----------|--------------------------|--------------------------|
| DNPM - 4 <sup>o</sup> e 10 <sup>o</sup> Distritos Regionais |                    |            |                    |                      |           |    |                    |                         |           |        |          |                         |              |       |                   |             |             |             |          |                          |                          |
| N <sup>o</sup><br>do<br>Ordem                               | Informações Gerais |            |                    |                      |           |    |                    |                         |           |        |          | Informações Específicas |              |       |                   |             |             |             |          |                          |                          |
|   | Identificação      |            |                    | Localização          |           |    |                    | Data                    |           |        |          | Características do Poço |              |       |                   |             | Observações |             |          |                          |                          |
|   | Executor           | Referência | Proprietário       | Localidade           | Município | UF | Folha<br>1:100.000 | Coordenadas Geográficas |           |        | Perf     | Cota<br>de Base         | Prof.<br>(m) | Boca  |                   | N.E.<br>(m) |             | N.D.<br>(m) | s<br>(m) | Q<br>(m <sup>3</sup> /h) | Q/s<br>m <sup>3</sup> /m |
|   |                    |            |                    |                      |           |    |                    | Long/W                  | Lat/S     | Alt(m) |          |                         |              | D(pé) | Alt(pé)           |             |             |             |          |                          |                          |
| 0451  | COCESA             |            | João A. Lopes      | St. Romualdo         | Crato     | CE | SB.24 Y D-III      | 39°23'51"               | 07°16'25" |        | 12/08/84 | 26/12/84                | 112,00       | 6     | 0,73              | 18,00       |             |             |          |                          |                          |
| 451-A   |                    |            | A. Carvalho        | St. Romualdo         | Crato     | CE | SB.24 Y D-III      | 39°23'28"               | 07°18'35" | 482,00 |          |                         | 36,00        | 6     | 0,20              | 18,00       |             |             | 8,00     |                          |                          |
| 0452  | ATALAIA            |            | Arlindo Matos      | St. Romualdo         | Crato     | CE | SB.24 Y D-III      | 39°23'31"               | 07°16'39" |        | 17/04/86 | 21/12/92                | 48,00        | 6     | 0,77              | 14,00       |             |             |          |                          |                          |
| 0453  | ATALAIA            | 260/82     | Wilson B. Teles    | Ebo                  | Crato     | CE | SB.24 Y D-III      | 39°23'00"               | 07°16'22" |        | 21/07/82 | 09/82                   | 73,50        | 6     | 0,35              | 15,40       |             |             |          |                          |                          |
| 0454  | ATALAIA            |            | Pedro Felício      | Ebo do Oiti          | Crato     | CE | SB.24 Y D-III      | 39°22'28"               | 07°17'39" |        | 10/05/80 | 17/11/81                | 68,60        | 6     | 0,10              | 22,75       |             |             |          |                          |                          |
| 0455  | BOEC               | 3456/70    | Prefeitura         | Ebo Maquém           | Crato     | CE | SB.24 Y D-III      | 39°22'31"               | 07°16'01" |        | 21/11/79 | 1979                    | 82,00        | 6     | 0,30              | 16,40       |             |             |          |                          |                          |
| 0456  | DNOCS              |            |                    | Floresta             | Crato     | CE | SB.24 Y D-III      | 39°23'00"               | 07°13'41" |        | 1972     | 1972                    | 100,00       | 8     | 0,25              | 28,00       | 48,00       | 20,00       | 70,00    | 3,50                     |                          |
| 0457  | DNOCS              |            |                    | Floresta             | Crato     | CE | SB.24 Y D-III      | 39°24'54"               | 07°13'27" |        | 16/03/76 | 1976                    | 100,00       | 6     | 0,58              | 28,00       | 48,00       | 20,00       | 54,00    | 2,70                     |                          |
| 0458  | DNOCS              |            |                    | P. de Espooção       | Crato     | CE | SB.24 Y D-III      | 39°24'49"               | 07°13'34" |        | 1975     | 1975                    | 80,00        | 6     | 0,38              | 26,00       | 42,00       | 16,00       | 51,00    | 3,19                     |                          |
| 0459  | DNOCS              |            | Prefeitura         | P. A. Romualdo       | Crato     | CE | SB.24 Y D-III      | 39°24'46"               | 07°13'23" |        | 08/72    | 1972                    | 116,00       | 6     | 0,75              | 28,00       | 48,00       | 20,00       | 35,00    | 1,75                     |                          |
| 0460  | HIDRALEX           |            |                    | Cafunú               | Crato     | CE | SB.24 Y D-III      | 39°24'30"               | 07°13'19" |        | 29/03/78 | 1978                    | 70,00        | 6     | 0,83              | 22,00       | 25,00       | 3,00        | 16,00    | 5,51                     |                          |
| 0461  | HIDRALEX           |            | Prefeitura         | Vila Lobo            | Crato     | CE | SB.24 Y D-III      | 39°24'52"               | 07°13'27" |        | 06/03/76 | 1976                    | 108,00       | 6     | 0,43              | 24,00       | 45,00       | 21,00       | 14,00    | 0,67                     |                          |
| 0462  | HIDROBURAL         |            | Domínio Arruda     | Rio de Fozes         | Crato     | CE | SB.24 Y D-III      | 39°24'53"               | 07°13'24" |        | 1980     | 1980                    | 100,00       | 6     | 0,50              | 12,00       | 28,00       | 16,00       | 23,00    | 1,56                     |                          |
| 0463  | ATALAIA            |            |                    | Esc. Est. de Bahia   | Crato     | CE | SB.24 Y D-III      | 39°24'34"               | 07°13'29" |        | 10/74    | 1974                    | 80,00        | 5     | 0,70              | 28,00       | 58,00       | 30,00       | 8,00     | 0,27                     |                          |
| 0464  | CONSEP             | 1039/78-LB |                    | Sta Lucia            | Crato     | CE | SB.24 Y D-III      | 39°24'28"               | 07°13'26" |        | 11/03/78 | 1978                    | 70,00        | 6     | 0,66              | 28,00       | 52,00       | 4,00        | 11,00    | 8,25                     |                          |
| 0465  | COCESA             |            | Prof. Gov. Estácio | Est. Municipal       | Crato     | CE | SB.24 Y D-III      | 39°24'52"               | 07°13'30" |        | 24/01/72 | 18/08/80                | 162,00       | 6     | 0,38              | 17,00       | 58,00       | 15,00       | 60,00    | 4,61                     |                          |
| 0466  | CONSEP             | 148/74-CE  | Gov. do Estado     | Rodoviária           | Crato     | CE | SB.24 Y D-III      | 39°23'40"               | 07°13'41" |        | 16/04/74 | 1974                    | 80,00        | 6     | 0,69              | 28,00       | 46,00       | 18,00       | 51,00    | 2,81                     |                          |
| 0467  | HIDRALEX           |            |                    | Brigadeiro           | Crato     | CE | SB.24 Y D-III      | 39°24'26"               | 07°13'31" |        | 1982     | 1982                    | 80,00        | 6     | 0,55              | 12,00       | 32,00       | 20,00       | 12,00    | 0,60                     |                          |
| 0468  | AGROBONDA          |            |                    | Conj. Dr. A.G. Matos | Crato     | CE | SB.24 Y D-III      | 39°24'00"               | 07°13'30" |        | 28/12/81 | 1981                    | 42,00        | 6     | 0,47              | 15,00       | 30,00       | 15,00       | 30,00    | 2,00                     |                          |
| 0469  | CONSEP             | 266/76-CE  |                    | R. Otávio Vargas     | Crato     | CE | SB.24 Y D-III      | 39°24'01"               | 07°13'34" |        | 07/76    | 1976                    | 60,00        | 5     | 0,83              | 26,00       | 32,00       | 6,00        | 4,80     | 0,80                     |                          |
| 0470  | CONSEP             |            |                    | R. Cel. José Maia    | Crato     | CE | SB.24 Y D-III      | 39°24'15"               | 07°13'22" |        | 22/10/81 | 1981                    | 100,00       | 6     | 0,58              | 22,00       | 48,00       | 26,00       | 24,00    | 0,92                     |                          |
| 0471  | HIDRALEX           |            | Silvio M. B. Lopes | Trav. Aurora         | Crato     | CE | SB.24 Y D-III      | 39°24'08"               | 07°13'20" |        | 28/03/77 | 1977                    | 160,00       | 6     | 0,80              | 48,00       | 70,00       | 22,00       | 6,00     | 0,27                     |                          |
| 0472  | AGROBONDA          |            |                    | Trav. Nova Olinda    | Crato     | CE | SB.24 Y D-III      | 39°24'06"               | 07°13'32" |        | 24/12/86 | 1986                    | 100,00       | 6     | 0,72              | 48,00       | 68,00       | 20,00       | 6,00     | 0,30                     |                          |
| 0473  | T. JANER           |            | Prefeitura         | Casa Popular         | Crato     | CE | SB.24 Y D-III      | 39°24'04"               | 07°13'37" |        | 15/11/83 | 1983                    | 162,00       | 6     | 0,44              | 82,00       | 120,00      | 38,00       | 23,00    | 0,66                     |                          |
| 0474  | ATALAIA            |            |                    | S. Raimundo 1        | Crato     | CE | SB.24 Y D-III      | 39°24'23"               | 07°13'20" |        | 07/10/81 | 1981                    | 100,00       | 8     | 0,80              | 42,00       | 48,00       | 6,00        | 51,00    | 5,83                     |                          |
| 0475  | AGROBONDA          |            |                    | S. Raimundo 3        | Crato     | CE | SB.24 Y D-III      | 39°24'17"               | 07°13'15" |        | 12/06/81 | 1981                    | 122,00       | 6     | 0,38              | 24,00       | 48,00       | 24,00       | 33,00    | 1,46                     |                          |
| 0476  | ATALAIA            |            | Luiz G. do Amaral  | Batalhão             | Crato     | CE | SB.24 Y D-III      | 39°24'19"               | 07°13'40" |        | 19/01/78 | 1978                    | 80,00        | 6     | 0,45              | 24,00       | 38,00       | 14,00       | 23,00    | 1,79                     |                          |
| 0477  | ATALAIA            |            | Luiz G. do Amaral  | Batalhão             | Crato     | CE | SB.24 Y D-III      | 39°24'03"               | 07°13'32" |        | 18/03/79 | 18/03/79                | 69,00        | 6     | 0,60              |             |             |             | 5,00     |                          |                          |
| 0478  | ATALAIA            |            | Luiz G. do Amaral  | Batalhão 2           | Crato     | CE | SB.24 Y D-III      | 39°24'26"               | 07°13'39" |        | 15/06/81 | 1981                    | 100,00       | 8     | 0,70              | 23,00       | 60,00       | 37,00       | 0,20     | 0,01                     |                          |
| 0479  | AGROBONDA          |            |                    | Monte Alvaraz        | Crato     | CE | SB.24 Y D-III      | 39°24'28"               | 07°13'43" |        | 06/08/80 | 1980                    | 70,00        | 5     | 0,55              | 29,00       | 30,00       | 1,00        | 1,00     | 5,00                     |                          |

000038

**PROJETO AVALIAÇÃO HIDROGEOLÓGICA  
DA BACIA SEDIMENTAR DO ARARIPE**

| MME - Delegacia em Pernambuco e no Ceará |                             |           |           |     |     |     |                                 |       |       |       |       |                |       |                 |                 |                   |                                    |                 |                   |        |                    |                 | CATÁLOGO DE POÇOS |          |         | FL-16   |    |
|--|-----------------------------|-----------|-----------|-----|-----|-----|---------------------------------|-------|-------|-------|-------|----------------|-------|-----------------|-----------------|-------------------|------------------------------------|-----------------|-------------------|--------|--------------------|-----------------|-------------------|----------|---------|---------|----|
| DNPM - 4ª e 10ª Distritos Regionais      |                             |           |           |     |     |     |                                 |       |       |       |       |                |       |                 |                 |                   |                                    |                 |                   |        |                    |                 |                   |          |         |         |    |
| Nº<br>de<br>Códigos                      | Informações Específicas     |           |           |     |     |     |                                 |       |       |       |       |                |       |                 |                 |                   |                                    |                 | Situação          |        |                    |                 |                   |          |         |         |    |
|  | Características do Aquífero |           |           |     |     |     | Características Físico-Químicas |       |       |       |       |                |       |                 |                 |                   |                                    |                 | Situação<br>Atual |        |                    |                 |                   |          |         |         |    |
|  | Unidade<br>Estratigráfica   | Litologia | Espessura |     | T   | K   | S                               | Ca    | Mg    | Na    | K     | Cl             | Fe    | NO <sub>2</sub> | NO <sub>4</sub> | CaCO <sub>3</sub> | Ca(HCO <sub>3</sub> ) <sub>2</sub> | NO <sub>3</sub> |                   |        | NO <sub>2</sub>    | NH <sub>3</sub> | Sólidos           | Resíduos | Dureza  | C. Est. | pH |
| Total                                    |                             |           | Part.     | m/s | m/s | m/s | mg/l                            | mg/l  | mg/l  | mg/l  | mg/l  | mg/l           | mg/l  | mg/l            | mg/l            | mg/l              | mg/l                               | mg/l            | mg/l              | mg/l   | Dissolvidos (mg/l) | Seco (mg/l)     | mg/l              | ri°/cm   | Ampliar |         |    |
| 451                                      |                             | Areia     |           |     |     |     | 97,40                           | 5,40  | 7,00  | 5,00  | 24,00 | Não Detectável | 37,00 | 32,00           | Assente         | 230,00            | 20,00                              | 0,01            | Assente           | 275,00 | 180,00             | 265,40          | 150,00            | 7,08     | Jul/95  | Ativo   |    |
| 451-A                                    | Do Araripe                  | Areia     |           |     |     |     |                                 |       |       |       |       |                |       |                 |                 |                   |                                    |                 |                   |        |                    |                 |                   |          |         |         |    |
| 452                                      |                             | Areia     |           |     |     |     |                                 |       |       |       |       |                |       |                 |                 |                   |                                    |                 |                   |        |                    |                 |                   |          |         |         |    |
| 453                                      |                             |           |           |     |     |     |                                 |       |       |       |       |                |       |                 |                 |                   |                                    |                 |                   |        |                    |                 |                   |          |         |         |    |
| 454                                      |                             |           |           |     |     |     |                                 |       |       |       |       |                |       |                 |                 |                   |                                    |                 |                   |        |                    |                 |                   |          |         |         |    |
| 455                                      |                             |           |           |     |     |     | 10,50                           | 20,90 | 10,00 | 10,00 | 30,20 | Não Detectável | 32,60 | 21,00           | Assente         | 55,40             | 27,20                              | 0,01            |                   | 140,00 | 180,00             | 112,10          | 280,00            | 6,40     | Jul/95  | Ativo   |    |
| 456                                      |                             |           |           |     |     |     |                                 |       |       |       |       |                |       |                 |                 |                   |                                    |                 |                   |        |                    |                 |                   |          |         |         |    |
| 457                                      |                             |           |           |     |     |     |                                 |       |       |       |       |                |       |                 |                 |                   |                                    |                 |                   |        |                    |                 |                   |          |         |         |    |
| 458                                      |                             |           |           |     |     |     |                                 |       |       |       |       |                |       |                 |                 |                   |                                    |                 |                   |        |                    |                 |                   |          |         |         |    |
| 459                                      |                             |           |           |     |     |     |                                 |       |       |       |       |                |       |                 |                 |                   |                                    |                 |                   |        |                    |                 |                   |          |         |         |    |
| 460                                      |                             |           |           |     |     |     |                                 |       |       |       |       |                |       |                 |                 |                   |                                    |                 |                   |        |                    |                 |                   |          |         |         |    |
| 461                                      |                             |           |           |     |     |     |                                 |       |       |       |       |                |       |                 |                 |                   |                                    |                 |                   |        |                    |                 |                   |          |         |         |    |
| 462                                      |                             |           |           |     |     |     |                                 |       |       |       |       |                |       |                 |                 |                   |                                    |                 |                   |        |                    |                 |                   | 14,80    |         |         |    |
| 463                                      |                             |           |           |     |     |     |                                 |       |       |       |       |                |       |                 |                 |                   |                                    |                 |                   |        |                    |                 |                   |          |         |         |    |
| 464                                      |                             | Areia     |           |     |     |     |                                 |       |       |       |       |                |       |                 |                 |                   |                                    |                 |                   |        |                    |                 |                   | 1,80     |         |         |    |
| 465                                      |                             | Areia     |           |     |     |     |                                 |       |       |       |       |                |       |                 |                 |                   |                                    |                 |                   |        |                    |                 |                   | 2,20     |         |         |    |
| 466                                      |                             | Areia     |           |     |     |     |                                 |       |       |       |       |                |       |                 |                 |                   |                                    |                 |                   |        |                    |                 |                   |          |         |         |    |
| 467                                      |                             |           |           |     |     |     |                                 |       |       |       |       |                |       |                 |                 |                   |                                    |                 |                   |        |                    |                 |                   |          |         |         |    |
| 468                                      |                             | Areia     |           |     |     |     |                                 |       |       |       |       |                |       |                 |                 |                   |                                    |                 |                   |        |                    |                 |                   | 0,80     |         |         |    |
| 469                                      |                             |           |           |     |     |     |                                 |       |       |       |       |                |       |                 |                 |                   |                                    |                 |                   |        |                    |                 |                   |          |         |         |    |
| 470                                      |                             |           |           |     |     |     |                                 |       |       |       |       |                |       |                 |                 |                   |                                    |                 |                   |        |                    |                 |                   |          |         |         |    |
| 471                                      |                             |           |           |     |     |     |                                 |       |       |       |       |                |       |                 |                 |                   |                                    |                 |                   |        |                    |                 |                   |          | 7,70    |         |    |
| 472                                      |                             | Areia     |           |     |     |     |                                 |       |       |       |       |                |       |                 |                 |                   |                                    |                 |                   |        |                    |                 |                   |          |         |         |    |
| 473                                      |                             |           |           |     |     |     |                                 |       |       |       |       |                |       |                 |                 |                   |                                    |                 |                   |        |                    |                 |                   |          |         |         |    |
| 474                                      |                             |           |           |     |     |     |                                 |       |       |       |       |                |       |                 |                 |                   |                                    |                 |                   |        |                    |                 |                   |          |         |         |    |
| 475                                      |                             | Areia     |           |     |     |     |                                 |       |       |       |       |                |       |                 |                 |                   |                                    |                 |                   |        |                    |                 |                   |          |         |         |    |
| 476                                      |                             |           |           |     |     |     |                                 |       |       |       |       |                |       |                 |                 |                   |                                    |                 |                   |        |                    |                 |                   |          |         |         |    |
| 477                                      |                             |           |           |     |     |     |                                 |       |       |       |       |                |       |                 |                 |                   |                                    |                 |                   |        |                    |                 |                   |          |         |         |    |
| 478                                      |                             |           |           |     |     |     |                                 |       |       |       |       |                |       |                 |                 |                   |                                    |                 |                   |        |                    |                 |                   |          |         |         |    |
| 479                                      |                             |           |           |     |     |     |                                 |       |       |       |       |                |       |                 |                 |                   |                                    |                 |                   |        |                    |                 |                   |          |         |         |    |

**PROJETO AVALIAÇÃO HIDROGEOLÓGICA  
DA BACIA SEDIMENTAR DO ARARIPE**

| MME - Delegacias em Pernambuco e no Ceará |                    |            |                   |                  |           |    |                    |                         |           |        |                         |             | CATÁLOGO DE POÇOS |         |      |            |            |          | FL-17       |             |               |                                     |
|---|--------------------|------------|-------------------|------------------|-----------|----|--------------------|-------------------------|-----------|--------|-------------------------|-------------|-------------------|---------|------|------------|------------|----------|-------------|-------------|---------------|-------------------------------------|
| DNPM - 4ª e 10ª Distritos Regionais       |                    |            |                   |                  |           |    |                    |                         |           |        |                         |             |                   |         |      |            |            |          |             |             |               |                                     |
| Nº<br>do<br>Ordem                         | Informações Gerais |            |                   |                  |           |    |                    |                         |           |        | Informações Específicas |             |                   |         |      |            |            |          |             |             |               |                                     |
|   | Identificação      |            |                   | Localização      |           |    |                    | Data                    |           |        | Características do Poço |             |                   |         |      |            |            |          | Observações |             |               |                                     |
|   | Escutor            | Referência | Proprietário      | Localidade       | Município | UF | Folha<br>1:100.000 | Coordenadas Geográficas |           |        | Prof<br>do Dado         | Cota<br>(m) | Prof<br>(m)       | Boca    |      | N E<br>(m) | N D<br>(m) | n<br>(m) |             | Q<br>(m³/h) | Q/s<br>m³/h/m |                                     |
| Long/W                                    |                    |            |                   |                  |           |    |                    | Lat/S                   | Alt(m)    | D(ped) |                         |             |                   | Alt.(m) |      |            |            |          |             |             |               |                                     |
| 0480                                      | CONSEP             |            | Gov do Estado     | Santa Fé         | Crato     | CE | SB.24 Y D-III      | 39°24'27"               | 07°13'39" |        | 1975                    | 1975        | 90,00             | 8       | 0,66 | 40,00      | 78,00      | 38,00    | 0 20        | 0 01        |               |                                     |
| 0481                                      | ATALAIA            |            |                   | Vila Pe Cicero   | Crato     | CE | SB.24-Y-D-III      | 39°24'30"               | 07°13'37" |        | 1974                    | 1974        | 98,00             | 6       | 0,52 | 38,00      | 38,00      | 10 00    | 10 00       | 1 00        |               |                                     |
| 0482                                      | ATALAIA            |            |                   | Dom Quintano     | Crato     | CE | SB.24 Y D-III      | 39°24'28"               | 07°13'38" |        | 12/05/83                | 24/08/91    | 59,00             | 6       | 0,44 |            |            |          | 12 00       |             |               |                                     |
| 0483                                      | ATALAIA            |            |                   | Ponta da Serra   | Crato     | CE | SB.24 Y D-III      | 39°24'27"               | 07°13'39" |        | 08/12/76                | 12/02/86    | 79,00             | 6       | 0,64 | 14,70      | 43 10      | 28 40    | 25 00       | 0 88        |               |                                     |
| 0484                                      | ATALAIA            |            |                   | Vila Guarani     | Crato     | CE | SB.24 Y D-III      | 39°24'30"               | 07°13'40" |        | 02/04/82                | 1982        | 48,00             | 6       | 0,75 | 40,00      | 42,00      | 2,00     | 1 50        | 0 75        |               |                                     |
| 0485                                      | DNOCS              | 74-CE-77   | S. M.Lopes        | St. Montanhas    | Jardim    | CE | SB.24-Z-D-VI       | 39°12'36"               | 07°36'31" |        | 30/11/77                | 06/12/77    | 48,00             | 5       | 0,45 | 23,00      | 38,83      | 15 85    | 3 40        | 0 21        |               |                                     |
| 0486                                      | T JANER            |            | Prefeitura        | Sede             | Jardim    | CE | SB.24-Z-D-VI       | 39°16'24"               | 07°34'57" |        | 06/10/74                | 1974        | 84,00             | 6       | 0,30 | 10,00      | 38,00      | 28,00    | 3 60        | 0 13        |               |                                     |
| 0487                                      | COCEBA             |            | Prefeitura        | Correntes        | Jardim    | CE | SB.24-Z-D-VI       | 39°09'15"               | 07°40'12" |        | 24/03/79                | 1979        | 50,00             | 6       | 0,30 | 3,00       | 26,00      | 23 00    | 4 10        | 0 19        |               | NE 9 80 Q-2 20 123 08/931           |
| 0488                                      | SOBC               |            | Moses T. Sobral   | Faz. Ludovico    | Jardim    | CE | SB.24-Z-D-VI       | 39°11'37"               | 07°38'16" |        | 19/08/79                | 23/06/81    | 60,00             | 6       | 0,55 | 3,00       | 23,00      | 20 00    | 12 10       | 0 61        |               |                                     |
| 0489                                      | HIDROBRV           |            | Prefeitura        | Vila Corrente    | Jardim    | CE | SB.24-Z-D-VI       | 39°16'40"               | 07°35'16" |        | 23/08/76                | 1976        | 90,00             | 5       | 0,60 | 5,60       | 48,70      | 43 10    | 8 15        | 0 19        |               |                                     |
| 0490                                      | CONSEP             |            | S. L. Arruda      | Faz. Nova        | Jardim    | CE | SB.24-Z-D-VI       | 39°15'34"               | 07°39'42" |        | 22/07/78                | 1978        | 100,00            | 8       | 0,80 | 42,00      | 60,00      | 18,00    | 3 50        | 0 19        |               |                                     |
| 0491                                      | CONSEP             |            | Prefeitura        | Metalizero       | Jardim    | CE | SB.24-Z-D-VI       | 39°16'33"               | 07°36'10" |        | 29/04/75                | 1975        | 190,00            | 5       | 0,35 | 20,40      | 55,00      | 34 60    | 9 60        | 0 28        |               |                                     |
| 0491                                      | CONSEP             |            | Manoel G. Gomes   | Casa Popular     | Jardim    | CE | SB.24 Z-D-VI       | 39°17'04"               | 07°34'48" |        | 17/04/80                | 1980        | 110,00            | 5       | 0,50 | 18,30      | 29,60      | 11 30    | 4 60        | 0 41        |               |                                     |
| 0493                                      | ATALAIA            |            | Prefeitura        | Cacimbas         | Jardim    | CE | SB.24-Z-D-VI       | 39°21'28"               | 07°30'08" |        | 21/03/80                | 1980        | 80,00             | 5       | 0,50 | 12,60      | 62,00      | 49 40    | 4 70        | 0 10        |               | Q 1 50 (02/08 88)                   |
| 0494                                      | ATALAIA            |            | Prefeitura        | Faz. Nova        | Jardim    | CE | SB.24-Z-D-VI       | 39°14'06"               | 07°40'11" |        | 19/07/82                | 03/10/84    | 100,00            | 6       | 0,50 | 26,80      | 45 70      | 18 90    | 16 20       | 0 86        |               |                                     |
| 0495                                      | BOHEDRA            |            | Prefeitura        | Mito Gross       | Jardim    | CE | SB.24-Z-D-VI       | 39°11'58"               | 07°39'47" |        | 24/11/91                | 03/12/91    | 52,00             | 6       | 0,20 | 17,30      | 33,20      | 15 90    | 12 40       | 0 78        |               |                                     |
| 0496                                      | BOHEDRA            |            | Prefeitura        | Mulhada Vermelha | Jardim    | CE | SB.24-Z-D-VI       | 39°10'30"               | 07°40'53" |        | 14/06/87                | 1987        | 38,00             | 6       | 0,50 | 8,60       | 22,30      | 13 70    | 24 00       | 1 75        |               |                                     |
| 0497                                      | BOHEDRA            |            | Prefeitura        | Campo Grande     | Jardim    | CE | SB.24-Z-D-VI       | 39°10'19"               | 07°41'49" |        | 23/03/87                | 1987        | 65,00             | 6       | 0,40 | 18,10      | 43,00      | 24 90    | 12,00       | 0 48        |               |                                     |
| 0498                                      | ATALAIA            |            | Audálio B. Neto   | Casteiro         | Jardim    | CE | SB.24-Z-D-VI       | 39°07'27"               | 07°42'56" |        | 12/05/80                | 20/07/82    | 72,00             | 5       | 0,20 | 19,50      | 36,80      | 17 30    | 9 60        | 0 55        |               |                                     |
| 0499                                      | BOHEDRA            |            | L. A. Ferreira    | Carapote         | Jardim    | CE | SB.24-Z-D-VI       | 39°07'18"               | 07°37'58" |        | 10/11/84                | 1984        | 72,00             | 5       | 0,40 | 17 10      | 38,40      | 21 30    | 8 20        | 0 38        |               |                                     |
| 0500                                      | ATALAIA            |            | J. B. de Oliveira | Princesera       | Jardim    | CE | SB.24-Z-D-VI       | 39°15'29"               | 07°37'49" |        | 1984                    | 25/08/93    | 69,00             | 5       | 0,45 | 13 70      |            |          | 2 70        |             |               |                                     |
| 0501                                      | ATALAIA            |            | R. P. A. Leite    | Alto do Engão    | Jardim    | CE | SB.24-Z-D-VI       | 39°12'30"               | 07°37'18" |        | 1979                    | 23/08/93    | 85,00             | 5       | 0,35 |            |            |          | 4 60        |             |               |                                     |
| 0502                                      | HIDROCARBU         |            | Prefeitura        | Jati (Sede)      | Jardim    | CE | SB.24-Z-D-VI       | 39°13'10"               | 07°38'08" |        | 24/07/79                | 24/08/93    | 72,00             | 5       | 0,40 |            |            |          | 3 20        |             |               |                                     |
| 0503                                      | CPRM               | 41A-02-CE  | Jobo P. de Souza  | R. Balança       | Jati      | CE | SB.24-Y D-VI       | 39°03'00"               | 07°42'30" |        | 17/09/83                |             | 60,00             | 6       | 0,45 | 6,50       | 25,70      | 19 20    | 9 60        | 0 50        |               |                                     |
| 0504                                      | CPRM               | 41A-01-CE  | Manoel S. Diniz   | R. Cardoso I     | Jati      | CE | SB.24-Y D-VI       | 39°03'00"               | 07°37'45" |        | 06/09/83                | 1983        | 60,00             | 6       | 0,80 | 3 40       | 28,50      | 25 10    | 1 50        | 0 06        |               |                                     |
| 0505                                      | CPRM               | 41A-03-CE  | Eliam L. Lasi     | R. Baixa Fundo   | Jati      | CE | SB.24-Y-D-VI       | 39°01'40"               | 07°49'40" |        | 14/09/83                | 1983        | 60,00             | 6       | 0,80 | 7,40       | 30,30      | 22 90    | 6 30        | 0 28        |               |                                     |
| 0506                                      | ATALAIA            |            | Art. Q. Vieira    | Faz. Abelhas     | Jati      | CE | SB.24-Y D-VI       | 39°06'38"               | 07°41'20" |        | 02/12/88                | 1988        | 120,00            | 8       | 0,40 | 10 00      | 38,00      | 28 00    | 14 00       | 0 50        |               | NE=22,80 Q=1 00 (18/05/93)          |
| 0507                                      | BOHEDRA            | PT-01/CE   | CAGECE            | Jati/ Z. Unham   | Jati      | CE | SB.24-Y-D-VI       | 39°00'04"               | 07°41 12" |        | 23/11/88                | 1988        | 50,00             | 12      | 0,63 | 12,50      | 20,00      | 7 50     | 10 00       | 1 33        |               | NE=4 50 ND=8 80 Q=19 23 (23/11 88)  |
| 0508                                      | T JANER            | PT-01/13   | Gov do Estado     | Jati (Sede)      | Jati      | CE | SB.24-Y-D-VI       | 39°00'11"               | 07°41'02" |        | 09/02/84                | 1984        | 100,00            | 8       | 0,70 | 5,00       | 15,00      | 10 00    | 18 00       | 1 80        |               |                                     |
| 0509                                      | SOBC               | PT-02-CE   | Prefeitura        | Jati (Sede)      | Jati      | CE | SB.24 Y D-VI       | 39°00'23"               | 07°41'03" |        | 12/07/74                | 16/03/93    | 65 00             | 8       | 0,60 | 19 00      | 36,00      | 17 00    | 8 50        | 0 40        |               | NE=9 00 ND=22 00 Q=16 85 (17 07 74) |



**PROJETO AVALIAÇÃO HIDROGEOLÓGICA  
DA BACIA SEDIMENTAR DO ARARIPE**

| MME - Delegacias em Pernambuco e no Ceará                   |                             |           |           |       |     |     |                                 |      |      |      |      |      |      |      |      |       |           |      |      | CATÁLOGO DE POÇOS       |       |                               |                        |        | FL-17    |    |                    |            |  |          |
|---|-----------------------------|-----------|-----------|-------|-----|-----|---------------------------------|------|------|------|------|------|------|------|------|-------|-----------|------|------|-------------------------|-------|-------------------------------|------------------------|--------|----------|----|--------------------|------------|--|----------|
| DNPM - 4 <sup>o</sup> e 10 <sup>o</sup> Distritos Regionais |                             |           |           |       |     |     |                                 |      |      |      |      |      |      |      |      |       |           |      |      | Informações Específicas |       |                               |                        |        |          |    |                    |            |  | Situação |
| N <sup>o</sup><br>de<br>Cordão                              | Características do Aquífero |           |           |       |     |     | Características Físico-Químicas |      |      |      |      |      |      |      |      |       |           |      |      |                         | Atual |                               |                        |        |          |    |                    |            |  |          |
|   | Unidade<br>Estratigráfica   | Litologia | Espessura |       | T   | K   | S                               | Ca   | Mg   | Na   | K    | Cl   | Fe   | NO2  | SO4  | CaCO3 | Ca(HCO3)2 | NO3  | NO2  | NH3                     |       | Sólidos<br>Dissolvidos (mg/l) | Resíduo<br>Seco (mg/l) | Dureza | C. Elet. | pH | Data da<br>Análise |            |  |          |
|   |                             |           | Total     | Perf. | m/s | m/s |                                 | mg/l | mg/l | mg/l | mg/l | mg/l | mg/l | mg/l | mg/l | mg/l  | mg/l      | mg/l | mg/l | mg/l                    |       | mg/l                          | mg/l                   | mg/l   | mS/cm    |    |                    |            |  |          |
| 480   |                             |           |           |       |     |     |                                 |      |      |      |      |      |      |      |      |       |           |      |      |                         |       |                               |                        |        |          |    |                    |            |  |          |
| 481   |                             | Areia     |           |       |     |     |                                 |      |      |      |      |      |      |      |      |       |           |      |      |                         |       |                               |                        |        |          |    |                    |            |  |          |
| 482   |                             |           |           |       |     |     |                                 |      |      |      |      |      |      |      |      |       |           |      |      |                         |       |                               |                        |        |          |    |                    |            |  |          |
| 483   |                             |           |           |       |     |     |                                 |      |      |      |      |      |      |      |      |       |           |      |      |                         |       |                               |                        |        |          |    |                    |            |  |          |
| 484   |                             | Areia     |           |       |     |     |                                 |      |      |      |      |      |      |      |      |       |           |      |      |                         |       |                               |                        |        |          |    |                    |            |  |          |
| 485   |                             |           |           |       |     |     |                                 |      |      |      |      |      |      |      |      |       |           |      |      |                         |       |                               |                        |        |          |    |                    | Abandonado |  |          |
| 486   |                             |           |           |       |     |     |                                 |      |      |      |      |      |      |      |      |       |           |      |      |                         |       |                               |                        |        |          |    |                    | Abandonado |  |          |
| 487   |                             |           |           |       |     |     |                                 |      |      |      |      |      |      |      |      |       |           |      |      |                         |       |                               |                        |        |          |    |                    |            |  |          |
| 488   |                             |           |           |       |     |     |                                 |      |      |      |      |      |      |      |      |       |           |      |      |                         |       |                               |                        |        |          |    |                    | Paralisado |  |          |
| 489   |                             |           |           |       |     |     |                                 |      |      |      |      |      |      |      |      |       |           |      |      |                         |       |                               |                        |        |          |    |                    |            |  |          |
| 490   |                             |           |           |       |     |     |                                 |      |      |      |      |      |      |      |      |       |           |      |      |                         |       |                               |                        |        |          |    |                    |            |  |          |
| 491   |                             |           |           |       |     |     |                                 |      |      |      |      |      |      |      |      |       |           |      |      |                         |       |                               |                        |        |          |    |                    |            |  |          |
| 492   |                             |           |           |       |     |     |                                 |      |      |      |      |      |      |      |      |       |           |      |      |                         |       |                               |                        |        |          |    |                    | Paralisado |  |          |
| 493   |                             |           |           |       |     |     |                                 |      |      |      |      |      |      |      |      |       |           |      |      |                         |       |                               |                        |        |          |    |                    | Abandonado |  |          |
| 494   |                             |           |           |       |     |     |                                 |      |      |      |      |      |      |      |      |       |           |      |      |                         |       |                               |                        |        |          |    |                    |            |  |          |
| 495   |                             |           |           |       |     |     |                                 |      |      |      |      |      |      |      |      |       |           |      |      |                         |       |                               |                        |        |          |    |                    |            |  |          |
| 496   |                             |           |           |       |     |     |                                 |      |      |      |      |      |      |      |      |       |           |      |      |                         |       |                               |                        |        |          |    |                    |            |  |          |
| 497   |                             |           |           |       |     |     |                                 |      |      |      |      |      |      |      |      |       |           |      |      |                         |       |                               |                        |        |          |    |                    |            |  |          |
| 498   |                             |           |           |       |     |     |                                 |      |      |      |      |      |      |      |      |       |           |      |      |                         |       |                               |                        |        |          |    |                    | Paralisado |  |          |
| 499   |                             |           |           |       |     |     |                                 |      |      |      |      |      |      |      |      |       |           |      |      |                         |       |                               |                        |        |          |    |                    |            |  |          |
| 500   |                             |           |           |       |     |     |                                 |      |      |      |      |      |      |      |      |       |           |      |      |                         |       |                               |                        |        |          |    |                    |            |  |          |
| 501   |                             |           |           |       |     |     |                                 |      |      |      |      |      |      |      |      |       |           |      |      |                         |       |                               |                        |        |          |    |                    |            |  |          |
| 502   |                             |           |           |       |     |     |                                 |      |      |      |      |      |      |      |      |       |           |      |      |                         |       |                               |                        |        |          |    |                    |            |  |          |
| 503   |                             | Cratão    |           |       |     |     |                                 |      |      |      |      |      |      |      |      |       |           |      |      |                         |       |                               |                        |        |          |    |                    | Paralisado |  |          |
| 504   |                             | Cratão    |           |       |     |     |                                 |      |      |      |      |      |      |      |      |       |           |      |      |                         |       |                               |                        |        |          |    |                    | Paralisado |  |          |
| 505   |                             | Cratão    |           |       |     |     |                                 |      |      |      |      |      |      |      |      |       |           |      |      |                         |       |                               |                        |        |          |    |                    | Paralisado |  |          |
| 506   |                             | Beleza    |           |       |     |     |                                 |      |      |      |      |      |      |      |      |       |           |      |      |                         |       |                               |                        |        |          |    |                    |            |  |          |
| 507   |                             | 7m Mares  | Areia     |       |     |     |                                 |      |      |      |      |      |      |      |      |       |           |      |      |                         |       |                               |                        |        |          |    |                    |            |  |          |
| 508   |                             |           |           |       |     |     |                                 |      |      |      |      |      |      |      |      |       |           |      |      |                         |       |                               |                        |        |          |    |                    |            |  |          |
| 509   |                             | Areia     |           |       |     |     |                                 |      |      |      |      |      |      |      |      |       |           |      |      |                         |       |                               |                        |        |          |    |                    |            |  |          |

**PROJETO AVALIAÇÃO HIDROGEOLÓGICA  
DA BACIA SEDIMENTAR DO ARARIPE**

| MME - Delegacias em Pernambuco e no Ceará                   |                    |            |                     |                     |           |    |                    |                         |           |        |          |                         | CATÁLOGO DE POÇOS |        |      |       |       | FL-18               |                   |      |                                       |
|---|--------------------|------------|---------------------|---------------------|-----------|----|--------------------|-------------------------|-----------|--------|----------|-------------------------|-------------------|--------|------|-------|-------|---------------------|-------------------|------|---------------------------------------|
| DNPM - 4 <sup>o</sup> e 10 <sup>o</sup> Distritos Regionais |                    |            |                     |                     |           |    |                    |                         |           |        |          |                         |                   |        |      |       |       |                     |                   |      |                                       |
| N <sup>o</sup><br>de<br>Ordem                               | Informações Gerais |            |                     |                     |           |    |                    |                         |           |        |          | Informações Específicas |                   |        |      |       |       |                     | Observações       |      |                                       |
|   | Identificação      |            |                     | Localização         |           |    |                    | Dados                   |           |        |          | Características do Poço |                   |        |      |       |       |                     |                   |      |                                       |
|   | Executor           | Referência | Proprietário        | Localidade          | Município | UF | Folha<br>1:100.000 | Coordenadas Geográficas |           |        | Perf     | Estabe<br>de Dados      | Prof<br>(m)       | Boca   |      | N.E.  | N.D.  | a                   |                   | Q    | Q/a                                   |
|   |                    |            |                     |                     |           |    | Long/W             | Lat/S                   | Alt(m)    |        |          |                         | Diget             | Alt(m) | (m)  | (m)   | (m)   | (m <sup>2</sup> /h) | m <sup>3</sup> /m |      |                                       |
| 0510  | T JANER            |            | Prefeitura          | Jati (Bede)         | Jati      | CE | SB.24-Y D-VI       | 39°00'07"               | 07°41'30" |        | 13/06/68 | 1968                    | 100,00            | 6      | 0,30 | 10,00 | 23,00 | 15,00               | 15,00             | 1,00 | NE-21.00 ND-5.00 (14/05/93)           |
| 0511  | SOEC               |            | Prefeitura          | Posto Fiscal        | Jati      | CE | SB.24-Y D-VI       | 39°01'33"               | 07°41'26" |        | 06/03/77 | 1977                    | 52,00             | 5      | 0,55 | 17,50 | 36,40 | 18,90               | 7,20              | 0,38 |                                       |
| 0512  | SOEC               |            | Prefeitura          | Curumbe de Cima     | Jati      | CE | SB.24-Z-C IV       | 38°56'12"               | 07°56'20" |        | 21/12/79 | 1979                    | 80,00             | 5      | 0,55 | 12,80 | 30,80 | 18,00               | 9,85              | 0,55 |                                       |
| 0513  | BOHEDRA            |            | Prefeitura          | Hospital            | Jati      | CE | SB.24-Z-C IV       | 39°02'55"               | 07°51'06" |        | 03/07/84 | 1984                    | 80,00             | 5      | 0,35 | 8,50  | 66,00 | 37,50               | 10,10             | 0,18 |                                       |
| 0514  | SOEC               |            | Prefeitura          | Zona Urbana         | Jati      | CE | SB.24-Z-C IV       | 39°02'15"               | 07°51'12" |        | 11/02/80 | 1980                    | 95,00             | 5      | 0,35 | 12,30 | 53,30 | 41,00               | 5,60              | 0,14 |                                       |
| 0515  | T JANER            |            | Prefeitura          | Jati (Bede)         | Jati      | CE | SB.24-Z-C IV       | 39°00'01"               | 07°41'20" |        | 26/07/79 | 1979                    | 95,00             | 5      | 0,20 | 4,80  | 12,00 | 7,20                | 9,10              | 1,29 |                                       |
| 0516  | BOHEDRA            |            | Prefeitura          | Jati (Bede)         | Jati      | CE | SB.24-Z-C IV       | 39°00'21"               | 07°41'10" |        | 13/09/78 | 1978                    | 50,00             | 5      | 0,55 | 4,50  | 8,00  | 3,50                | 15,70             | 4,49 | NR-15.00 Q-8.00 (16/05/93)            |
| 0517  | HIDROSERV          |            | Prefeitura          | Eac. Márcus Silva   | Jati      | CE | SB.24-Z-C IV       | 39°00'08"               | 07°41'10" |        | 10/07/84 | 1984                    | 60,00             | 6      | 0,40 | 12,00 | 19,00 | 7,00                | 9,00              | 1,29 |                                       |
| 0518  | SOEC               |            | O. E. da Silva      | Baixa Pomba         | Jati      | CE | SB.24-Z-C IV       | 39°01'49"               | 07°42'08" |        | 12/01/73 | 1908/93                 | 60,00             | 8      | 0,35 |       |       |                     | 1,40              |      |                                       |
| 0519  | ATALAIA            |            | Ademilson M. Rocha  | Faustino            | Jati      | CE | SB.24-Z-C IV       | 39°03'03"               | 07°43'59" |        | 10/03/89 | 1989                    | 90,00             | 8      | 0,40 |       |       |                     | 3,00              |      |                                       |
| 0520  | ATALAIA            |            | Luz M. dos Santos   | Queimada Grande     | Jati      | CE | SB.24-Z-C IV       | 39°00'50"               | 07°43'48" |        | 16/11/73 | 20/08/93                | 90,00             | 5      | 0,35 | 15,50 |       |                     |                   |      |                                       |
| 0521  | CONESP             |            | Arimão R. Neto      | Faustino            | Jati      | CE | SB.24-Z-C IV       | 39°03'12"               | 07°43'42" |        | 04/10/78 | 17/05/93                | 76,00             | 8      | 0,30 | 9,40  | 18,65 | 9,25                | 1,80              | 0,19 |                                       |
| 0522  | ATALAIA            |            | Afonso José Dias    | Balança             | Jati      | CE | SB.24-Z-C IV       | 39°02'49"               | 07°42'55" |        | 24/09/76 | 10/04/90                | 60,00             | 6      | 0,25 | 11,25 | 24,78 | 13,53               | 5,40              | 0,40 |                                       |
| 0523  | BOHEDRA            |            | Evandro S. Lucena   | R. Ralfo            | Jati      | CE | SB.24-Z-C IV       | 39°02'50"               | 07°44'28" |        | 09/07/79 | 1979                    | 54,00             | 6      | 0,20 |       |       |                     |                   |      |                                       |
| 0524  | ATALAIA            |            | José A. de Silva    | Curumbe 2           | Jati      | CE | SB.24-Z-C IV       | 39°04'13"               | 07°41'43" |        | 14/01/87 | 19/05/93                | 68,00             | 5      | 0,40 | 29,50 |       |                     | 0,40              |      |                                       |
| 0525  | ATALAIA            |            | Art. Queiroz Vieira | Faz. Abelham        | Jati      | CE | SB.24-Z-C IV       | 39°05'52"               | 07°41'29" |        | 15/05/80 | 25/07/82                | 110,00            | 6      | 1,00 | 15,85 | 36,15 | 22,30               | 14,90             | 0,63 |                                       |
| 0526  | CONESP             |            | Joaquim P. Silva    | R. Belém            | Jati      | CE | SB.24-Z-C IV       | 39°01'19"               | 07°59'29" |        | 22/03/75 | 1975                    | 80,00             | 5      | 0,35 |       |       |                     |                   |      |                                       |
| 0527  | BOHEDRA            |            | CAGECE              | Eac. M.B. Silva     | Jati      | CE | SB.24-Z-C IV       | 39°00'10"               | 07°41'36" |        | 09/04/84 | 18/05/93                | 65,00             | 8      | 0,40 | 19,20 | 34,70 | 15,50               | 10,00             | 0,65 |                                       |
| 0528  | HIDROSERV          |            | Wilson S. Brito     | Chac. Wilson Meda   | Jati      | CE | SB.24-Z-C IV       | 39°00'18"               | 07°41'27" |        | 20/10/90 | 1990                    | 84,00             | 6      | 0,80 | 18,00 | 39,35 | 21,35               | 4,50              | 0,21 |                                       |
| 0529  | SOEC               |            | CAGECE              | Peço n.º 1          | Jati      | CE | SB.24-Z-C IV       | 39°00'10"               | 07°41'35" |        | 13/04/86 | 1986                    | 72,00             | 6      | 0,40 | 19,30 | 43,70 | 24,40               | 16,40             | 0,67 |                                       |
| 0530  | HIDROSERV          |            | Manoel S. Diniz     | Cardoso B.          | Jati      | CE | SB.24-Z-C IV       | 39°03'05"               | 07°57'45" |        | 12/03/74 | 1974                    | 55,00             | 6      | 0,60 |       |       |                     |                   |      |                                       |
| 0531  | ATALAIA            |            | Prefeitura          | Mercado Público     | Jati      | CE | SB.24-Z-C IV       | 39°00'20"               | 07°41'50" |        | 04/12/79 | 23/03/84                | 90,00             | 6      | 0,25 |       |       |                     | 6,35              |      |                                       |
| 0532  | ATALAIA            |            | Hospital Infantil   | Hoop. Geraj de Jati | Jati      | CE | SB.24-Z-C IV       | 39°00'08"               | 07°41'25" |        | 30/07/82 | 1982                    | 80,00             | 8      | 0,30 | 18,40 | 36,90 | 18,50               | 9,70              | 0,52 |                                       |
| 0533  | BOHEDRA            |            | CAGECE              | Pto n.º 3 (Bede)    | Jati      | CE | SB.24-Z-C IV       | 39°00'10"               | 07°41'12" |        | 21/09/87 | 20/05/93                | 80,00             | 8      | 0,40 |       |       |                     | 15,00             |      |                                       |
| 0534  | ATALAIA            |            | Fco B. Alencar      | Av. Perimetral      | Jussareu  | CE | SB.24-Y D-III      | 39°19'51"               | 07°14'19" |        | 12/05/82 | 15/07/83                | 85,00             | 6      | 0,40 | 40,00 | 47,00 | 7,00                | 14,40             | 2,06 | Q=9.80 (19/05/93)                     |
| 0535  | ATALAIA            |            | A. M. Florêncio     | Chac. N. Horizonte  | Jussareu  | CE | SB.24-Y D-III      | 39°19'36"               | 07°13'38" |        | 03/11/82 | 23/12/82                | 60,00             | 6      | 0,55 | 22,00 | 35,00 | 13,00               | 14,00             | 1,08 | NE-31.70 Q=4.00 (19/05/93)            |
| 0536  | ATALAIA            |            | João T. Lopes       | BOPEL               | Jussareu  | CE | SB.24-Y D-III      | 39°19'58"               | 07°12'52" | 378,00 | 29/04/86 | 15/05/86                | 110,00            | 6      | 0,20 | 50,00 | 50,00 | 20,00               | 10,00             | 0,50 | NE=22.15 (13/08/94) Q=7.00 (25/05/93) |
| 0537  | DNOCS              | 242-CE-88  | APAE                | APAE                | Jussareu  | CE | SB.24-Y D-III      | 39°19'50"               | 07°12'55" |        | 24/11/88 | 27/11/88                | 78,00             | 5      | 0,58 | 26,40 | 35,75 | 7,35                | 9,60              | 1,51 |                                       |
| 0538  | DNOCS              | 251-CE-88  | APAE                | APAE                | Jussareu  | CE | SB.24-Y D-III      | 39°19'30"               | 07°12'55" |        | 10/12/88 | 15/12/88                | 120,00            | 5      | 0,45 | 18,90 | 26,20 | 7,30                | 11,30             | 1,55 |                                       |
| 0539  | DNOCS              | 07-CE-86   | Prefeitura          | V. B. Tavares       | Jussareu  | CE | SB.24 Y D-III      | 39°18'18"               | 07°12'07" |        | 22/02/86 | 09/08/86                | 80,00             | 6      | 0,30 | 24,45 | 37,10 | 12,65               | 12,50             | 0,99 | Q=8.00 (20/05/93)                     |

000042

**PROJETO AVALIAÇÃO HIDROGEOLÓGICA  
DA BACIA SEDIMENTAR DO ARARIPE**

| MME - Delegacias em Pernambuco e no Ceará                   |                             |           |           |                   |     |      |                                 |      |      |      |      |      |      |                 | CATÁLOGO DE POÇOS |                   |                                    |                 |                 |                 |                               |                        |        |                   | FL-18       |      |                    |            |
|---|-----------------------------|-----------|-----------|-------------------|-----|------|---------------------------------|------|------|------|------|------|------|-----------------|-------------------|-------------------|------------------------------------|-----------------|-----------------|-----------------|-------------------------------|------------------------|--------|-------------------|-------------|------|--------------------|------------|
| DNPM - 4 <sup>o</sup> e 10 <sup>o</sup> Distritos Regionais |                             |           |           |                   |     |      |                                 |      |      |      |      |      |      |                 |                   |                   |                                    |                 |                 |                 |                               |                        |        |                   |             |      |                    |            |
| n <sup>o</sup><br>do<br>Poço                                | Informações Específicas     |           |           |                   |     |      |                                 |      |      |      |      |      |      |                 |                   |                   |                                    |                 |                 |                 |                               |                        |        | Situação<br>Atual |             |      |                    |            |
|   | Características do Aquífero |           |           |                   |     |      | Características Físico-Químicas |      |      |      |      |      |      |                 |                   |                   |                                    |                 |                 |                 |                               |                        |        |                   |             |      |                    |            |
|   | Unidade<br>Estratigráfica   | Litologia | Espessura |                   | T   | K    | S                               | Ca   | Mg   | Na   | K    | Cl   | Fe   | SO <sub>2</sub> | SO <sub>4</sub>   | CaCO <sub>3</sub> | Ca(HCO <sub>3</sub> ) <sub>2</sub> | NO <sub>3</sub> | NO <sub>2</sub> | NH <sub>3</sub> | Sólidos<br>Dissolvidos (mg/l) | Resíduo<br>Seco (mg/l) | Dureza |                   | C. El. (Cl) | pH   | Data da<br>Análise |            |
| Total   |                             |           | Part.     | m <sup>2</sup> /s | m/s | mg/l | mg/l                            | mg/l | mg/l | mg/l | mg/l | mg/l | mg/l | mg/l            | mg/l              | mg/l              | mg/l                               | mg/l            | mg/l            | mg/l            | mg/l                          | mg/l                   | mg/l   | mg/l              | mg/l        | mg/l |                    |            |
| 310   |                             |           |           |                   |     |      |                                 |      |      |      |      |      |      |                 |                   |                   |                                    |                 |                 |                 |                               |                        |        |                   |             |      | Paralisado         |            |
| 311   |                             |           |           |                   |     |      |                                 |      |      |      |      |      |      |                 |                   |                   |                                    |                 |                 |                 |                               |                        |        |                   |             |      |                    | Paralisado |
| 312   |                             |           |           |                   |     |      |                                 |      |      |      |      |      |      |                 |                   |                   |                                    |                 |                 |                 |                               |                        |        |                   |             |      |                    | Abandonado |
| 313   |                             |           |           |                   |     |      |                                 |      |      |      |      |      |      |                 |                   |                   |                                    |                 |                 |                 |                               |                        |        |                   |             |      |                    | Paralisado |
| 314   |                             |           |           |                   |     |      |                                 |      |      |      |      |      |      |                 |                   |                   |                                    |                 |                 |                 |                               |                        |        |                   |             |      |                    | Paralisado |
| 315   |                             |           |           |                   |     |      |                                 |      |      |      |      |      |      |                 |                   |                   |                                    |                 |                 |                 |                               |                        |        |                   |             |      |                    | Paralisado |
| 316   |                             |           |           |                   |     |      |                                 |      |      |      |      |      |      |                 |                   |                   |                                    |                 |                 |                 |                               |                        |        |                   |             |      |                    | Paralisado |
| 317   |                             |           |           |                   |     |      |                                 |      |      |      |      |      |      |                 |                   |                   |                                    |                 |                 |                 |                               |                        |        |                   |             |      |                    | Paralisado |
| 318   |                             |           |           |                   |     |      |                                 |      |      |      |      |      |      |                 |                   |                   |                                    |                 |                 |                 |                               |                        |        |                   |             |      |                    | Paralisado |
| 319   |                             |           |           |                   |     |      |                                 |      |      |      |      |      |      |                 |                   |                   |                                    |                 |                 |                 |                               |                        |        |                   |             |      |                    | Paralisado |
| 320   |                             | Araripe   |           |                   |     |      |                                 |      |      |      |      |      |      |                 |                   |                   |                                    |                 |                 |                 |                               |                        |        |                   |             |      |                    | Paralisado |
| 321   |                             |           |           |                   |     |      |                                 |      |      |      |      |      |      |                 |                   |                   |                                    |                 |                 |                 |                               |                        |        |                   |             |      |                    | Paralisado |
| 322   |                             |           |           |                   |     |      |                                 |      |      |      |      |      |      |                 |                   |                   |                                    |                 |                 |                 |                               |                        |        |                   |             |      |                    | Paralisado |
| 323   |                             |           |           |                   |     |      |                                 |      |      |      |      |      |      |                 |                   |                   |                                    |                 |                 |                 |                               |                        |        |                   |             |      |                    | Paralisado |
| 324   |                             |           |           |                   |     |      |                                 |      |      |      |      |      |      |                 |                   |                   |                                    |                 |                 |                 |                               |                        |        |                   |             |      |                    | Paralisado |
| 325   |                             |           |           |                   |     |      |                                 |      |      |      |      |      |      |                 |                   |                   |                                    |                 |                 |                 |                               |                        |        |                   |             |      |                    | Paralisado |
| 326   |                             |           |           |                   |     |      |                                 |      |      |      |      |      |      |                 |                   |                   |                                    |                 |                 |                 |                               |                        |        |                   |             |      |                    | Paralisado |
| 327   |                             |           |           |                   |     |      |                                 |      |      |      |      |      |      |                 |                   |                   |                                    |                 |                 |                 |                               |                        |        |                   |             |      |                    | Paralisado |
| 328   |                             |           |           |                   |     |      |                                 |      |      |      |      |      |      |                 |                   |                   |                                    |                 |                 |                 |                               |                        |        |                   |             |      |                    | Paralisado |
| 329   |                             |           |           |                   |     |      |                                 |      |      |      |      |      |      |                 |                   |                   |                                    |                 |                 |                 |                               |                        |        |                   |             |      |                    | Paralisado |
| 330   |                             |           |           |                   |     |      |                                 |      |      |      |      |      |      |                 |                   |                   |                                    |                 |                 |                 |                               |                        |        |                   |             |      |                    | Paralisado |
| 331   |                             |           |           |                   |     |      |                                 |      |      |      |      |      |      |                 |                   |                   |                                    |                 |                 |                 |                               |                        |        |                   |             |      |                    | Abandonado |
| 332   |                             |           |           |                   |     |      |                                 |      |      |      |      |      |      |                 |                   |                   |                                    |                 |                 |                 |                               |                        |        |                   |             |      |                    | Paralisado |
| 333   |                             |           |           |                   |     |      |                                 |      |      |      |      |      |      |                 |                   |                   |                                    |                 |                 |                 |                               |                        |        |                   |             |      |                    | Paralisado |
| 334   | Pa. São João Valsa          | Araripe   |           |                   |     |      |                                 |      |      |      |      |      |      |                 |                   |                   |                                    |                 |                 |                 |                               |                        |        |                   |             |      |                    | Paralisado |
| 335   | Pa. São João Valsa          | Araripe   |           |                   |     |      |                                 |      |      |      |      |      |      |                 |                   |                   |                                    |                 |                 |                 |                               |                        |        |                   |             |      |                    | Paralisado |
| 336   | Pa. São João Valsa          | Araripe   |           |                   |     |      |                                 |      |      |      |      |      |      |                 |                   |                   |                                    |                 |                 |                 |                               |                        |        |                   |             |      |                    | Paralisado |
| 337   | Pa. São João Valsa          | Araripe   |           |                   |     |      |                                 |      |      |      |      |      |      |                 |                   |                   |                                    |                 |                 |                 |                               |                        |        |                   |             |      |                    | Paralisado |
| 338   | Pa. São João Valsa          | Araripe   |           |                   |     |      |                                 |      |      |      |      |      |      |                 |                   |                   |                                    |                 |                 |                 |                               |                        |        |                   |             |      |                    | Paralisado |
| 339   | Pa. São João Valsa          | Araripe   |           |                   |     |      |                                 |      |      |      |      |      |      |                 |                   |                   |                                    |                 |                 |                 |                               |                        |        |                   |             |      |                    | Paralisado |

**PROJETO AVALIAÇÃO HIDROGEOLÓGICA  
DA BACIA SEDIMENTAR DO ARARIPE**

| MME - Delegacia em Pernambuco e no Ceará                    |                    |            |                   |                            |           |    |                    |                         |           |        | CATÁLOGO DE POÇOS |                         |              |        |      |             |             |          |             |                          |                                     | FL-19 |  |
|---|--------------------|------------|-------------------|----------------------------|-----------|----|--------------------|-------------------------|-----------|--------|-------------------|-------------------------|--------------|--------|------|-------------|-------------|----------|-------------|--------------------------|-------------------------------------|-------|--|
| DNPM - 4 <sup>o</sup> e 10 <sup>o</sup> Distritos Regionais |                    |            |                   |                            |           |    |                    |                         |           |        |                   |                         |              |        |      |             |             |          |             |                          |                                     |       |  |
| N <sup>o</sup><br>de<br>Ordem                               | Informações Gerais |            |                   |                            |           |    |                    |                         |           |        |                   | Informações Específicas |              |        |      |             |             |          |             |                          |                                     |       |  |
|   | Identificação      |            |                   | Localização                |           |    |                    |                         | Data      |        |                   | Características do Poço |              |        |      |             |             |          | Observações |                          |                                     |       |  |
|   | Executor           | Referência | Proprietário      | Localidade                 | Município | UF | Folha<br>1:100.000 | Coordenadas Geográficas |           |        | Prof.<br>de Dado  | Cota                    | Prof.<br>(m) | Boca   |      | N.E.<br>(m) | N.D.<br>(m) | s<br>(m) |             | Q<br>(m <sup>3</sup> /h) | Q/s<br>m <sup>3</sup> /h/m          |       |  |
| Long/W  |                    |            |                   |                            |           |    |                    | Lat/S                   | Alt(m)    | D(pul) |                   |                         |              | Alt(m) |      |             |             |          |             |                          |                                     |       |  |
| 0340  | DNOCS              | 32-CE-86   | Prefeitura        | Vila S. José               | Juazeiro  | CE | SB.24 Y D-III      | 39°18'45"               | 07°07'52" |        | 22/02/86          | 06/03/86                | 80,00        | 6      | 0,30 | 17,00       | 38,00       | 21,00    | 14,00       | 0,67                     | NP-2610 Q-4,00(20/05/93)            |       |  |
| 0341  | DNOCS              | 43-CE-86   | Prefeitura        | P. Tiradentes              | Juazeiro  | CE | SB.24 Y-D-III      | 39°17'41"               | 07°14'10" |        | 11/03/86          | 20/03/86                | 85,00        | 6      | 0,30 | 15,00       | 49,00       | 14,00    | 9,00        | 0,64                     | Q-2,00(16/05/93)                    |       |  |
| 0342  | DNOCS              | 44-CE-86   | Prefeitura        | Casa do Usuar              | Juazeiro  | CE | SB.24 Y-D-III      | 39°16'43"               | 07°09'26" |        | 17/03/86          | 23/04/86                | 60,00        | 5      | 0,40 | 19,00       | 37,00       | 18,00    | 5,00        | 0,28                     |                                     |       |  |
| 0343  | DNOCS              | 46-CE-86   | Prefeitura        | P. N. Horizonta            | Juazeiro  | CE | SB.24 Y-D-III      | 39°19'30"               | 07°13'53" |        | 20/03/86          | 07/04/86                | 70,00        | 6      | 0,33 | 23,00       | 50,00       | 25,00    | 12,00       | 0,48                     | NE-3600 Q-2,50(17/05/93)            |       |  |
| 0344  | DNOCS              | 56-CE-86   | Prefeitura        | Vila Sabá                  | Juazeiro  | CE | SB.24 Y-D-III      | 39°14'06"               | 07°12'31" |        | 19/04/86          | 20/07/86                | 42,00        | 5      | 0,55 | 18,70       | 27,30       | 8,60     | 8,70        | 1,01                     |                                     |       |  |
| 0345  | DNOCS              | 57-CE-86   | Prefeitura        | Vila Sabá                  | Juazeiro  | CE | SB.24 Y-D-III      | 39°14'06"               | 07°12'31" |        | 24/04/86          | 28/03/86                | 60,00        | 5      | 0,30 | 29,00       | 47,00       | 18,00    | 5,00        | 0,28                     | NE-2415(10/86)                      |       |  |
| 0346  | DNOCS              | 59-CE-86   | Un. F.F.E. Ceará  | Sede                       | Juazeiro  | CE | SB.24 Y-D-III      | 39°19'05"               | 07°12'41" | 400,00 | 28/04/86          | 30/04/86                | 80,00        | 6      | 0,30 | 41,00       | 48,00       | 7,00     | 6,00        | 0,86                     | NE-1930(09/08/94)                   |       |  |
| 0347  | CPRM               | 124-02-CE  | DNPM              | Fab. Inoplam               | Juazeiro  | CE | SB.24 Y-D-III      | 39°19'28"               | 07°12'43" |        | 19/10/81          | 23/10/81                | 160,00       | 8      | 0,45 | 24,00       | 94,00       | 70,00    | 16,00       | 0,21                     | 10/06(27/05/93)                     |       |  |
| 0348  | CPRM               | 124-03-CE  | DNPM              | Beiro Romário              | Juazeiro  | CE | SB.24 Y-D-III      | 39°18'50"               | 07°13'43" | 420,00 | 06/07/83          | 23/07/83                | 170,00       | 8      | 0,70 | 51,83       | 89,42       | 17,59    | 15,00       | 0,40                     | Q-6,50(27/05/93) NE-3370(08/08/94)  |       |  |
| 0349  | CPRM               | 124-01-CE  | DNPM              | R. Poço                    | Juazeiro  | CE | SB.24 Y-D-III      | 39°20'10"               | 07°10'49" |        | 03/08/81          | 10/08/81                | 58,00        | 5      | 0,60 | 31,00       |             |          |             |                          |                                     |       |  |
| 0350  | BOBC               | 97/78      | Sec. Planejamento | B. Tiradentes              | Juazeiro  | CE | SB.24 Y-D-III      | 39°17'33"               | 07°14'23" | 437,00 | 09/10/78          | 15/10/78                | 70,00        | 6      | 0,50 | 39,30       | 52,00       | 12,70    | 12,00       | 0,94                     | NE-3640 Q-7,60(20/05/93)            |       |  |
| 0351  | BOBC               | 64/78      | Sec. Planejamento | Sec. Professora            | Juazeiro  | CE | SB.24 Y-D-III      | 39°19'04"               | 07°13'48" |        | 15/07/78          | 23/07/78                | 51,00        | 8      | 0,75 | 36,30       | 58,40       | 22,10    | 1,52        | 0,07                     |                                     |       |  |
| 0352  | BOBC               | 42/78      | Sec. Planejamento | C. S. Pe. Cicero           | Juazeiro  | CE | SB.24 Y-D-III      | 39°19'15"               | 07°13'40" | 428,00 | 23/04/78          | 13/07/78                | 60,00        | 5      | 0,65 | 26,80       | 35,00       | 6,20     | 8,80        | 1,42                     | NE-1250(23/05/93)                   |       |  |
| 0353  | BOBC               | 55/78      | Sec. Planejamento | B. dos Americanos          | Juazeiro  | CE | SB.24 Y-D-III      | 39°18'54"               | 07°12'33" |        | 08/06/78          | 13/06/78                | 77,00        | 5      | 0,75 | 55,00       | 62,00       | 7,00     | 1,20        | 0,17                     |                                     |       |  |
| 0354  | BOBC               | 24/78      | Sec. Planejamento | St. Pau D'Arco             | Juazeiro  | CE | SB.24 Y-D-III      | 39°17'14"               | 07°09'55" | 385,00 | 27/05/78          | 30/05/78                | 60,00        | 5      | 0,60 | 27,30       | 34,70       | 7,40     | 8,55        | 1,13                     | Q-3,00(19/05/93) NE-2055(11/8/94)   |       |  |
| 0355  | BOBC               | 04/78      | Dr. O. Bezerra    | St. Manoel                 | Juazeiro  | CE | SB.24 Y-D-III      | 39°18'48"               | 07°09'10" | 425,00 | 29/01/78          | 04/02/78                | 67,00        | 6      | 0,30 | 18,90       | 31,80       | 12,90    | 5,80        | 0,45                     | NE-1145 ND-2640 Q-1,40(11/08/94)    |       |  |
| 0356  | BOBC               | 123/77     | Antônio S. Dutra  | B. dos Americanos          | Juazeiro  | CE | SB.24 Y-D-III      | 39°18'54"               | 07°12'33" |        | 12/01/78          | 20/01/78                | 80,00        | 6      | 0,65 | 37,00       | 44,00       | 7,00     | 10,40       | 1,49                     |                                     |       |  |
| 0357  | BOBC               | 109/77     | Sec. Planejamento | União M <sup>o</sup> Assis | Juazeiro  | CE | SB.24 Y-D-III      | 39°18'21"               | 07°12'17" | 394,00 | 28/11/77          | 29/12/77                | 70,00        | 5      | 0,40 | 38,65       | 44,00       | 5,55     | 15,80       | 2,95                     | NE-3500(22/05/93)                   |       |  |
| 0358  | BOBC               | 105/77     | Sec. Planejamento | Faz. Sto Antônio           | Juazeiro  | CE | SB.24 Y-D-III      | 39°14'51"               | 07°11'43" | 374,00 | 30/10/77          | 03/11/77                | 72,00        | 6      | 0,40 | 23,60       | 48,00       | 24,40    | 22,60       | 0,93                     | NE-2050 ND-4180 Q-12,80(19/04/93)   |       |  |
| 0359  | BOBC               | 93/77      | Joel W. Miranda   | Faz. Modula                | Juazeiro  | CE | SB.24 Y-D-III      | 39°21'03"               | 07°13'27" | 400,00 | 09/10/77          | 19/10/77                | 60,00        | 6      | 0,40 | 12,60       | 33,80       | 21,20    | 14,60       | 0,69                     | Q-8,50(23/01/93)                    |       |  |
| 0360  | BOBC               | 88/77      |                   | St. Salgado                | Juazeiro  | CE | SB.24 Y-D-III      | 39°17'08"               | 07°11'14" | 387,00 | 17/09/77          | 21/09/77                | 72,00        | 6      | 0,30 | 20,90       | 41,00       | 20,10    | 9,30        | 0,46                     | Q-9,50(15/04/93) NE-2655(09/08/94)  |       |  |
| 0361  | BOBC               | 78/77      | Luiz J. C. Silva  | Vila Padrião               | Juazeiro  | CE | SB.24 Y-D-III      | 39°19'55"               | 07°12'30" |        | 01/09/77          | 05/09/77                | 80,00        | 5      | 0,55 | 13,00       | 62,00       | 49,00    | 0,88        | 0,02                     |                                     |       |  |
| 0362  | BOBC               | 64/77      |                   | Frig. Municipal            | Juazeiro  | CE | SB.24 Y-D-III      | 39°21'20"               | 07°13'19" | 378,00 | 22/07/77          | 14/09/78                | 80,00        | 6      | 0,30 | 30,15       | 35,30       | 5,15     | 16,50       | 3,20                     | NE-2600, Q-12,30(20/04/93)          |       |  |
| 0363  | BOBC               | 26/77      |                   | R. Pe. Cicero              | Juazeiro  | CE | SB.24 Y-D-III      | 39°20'18"               | 07°13'38" | 414,00 | 29/03/77          | 03/04/77                | 80,00        | 6      | 0,65 | 41,80       | 48,00       | 6,20     | 8,80        | 1,42                     | Q-5,00(17/01/93) NE-1865(09/08/94)  |       |  |
| 0364  | BOBC               | 18/77      | Alcage B. Silva   | Faz. Angico                | Juazeiro  | CE | SB.24 Y-D-III      | 39°19'38"               | 07°11'26" | 335,00 | 18/03/77          | 24/04/77                | 60,00        | 6      | 0,30 | 37,95       | 38,90       | 0,95     | 13,90       | 14,65                    | NE-3630 Q-7,50(16/01/93)            |       |  |
| 0365  | BOBC               | 10/77      | Rui N. Costa      | Faz. Califórnia            | Juazeiro  | CE | SB.24 Y-D-III      | 39°17'36"               | 07°10'13" | 379,00 | 26/02/77          | 12/03/77                | 70,00        | 6      | 0,40 | 16,50       | 28,00       | 11,50    | 14,40       | 1,25                     | Q-8,70(15/01/93) NE-18,75(14/08/94) |       |  |
| 0366  | BOBC               | 01/77      | W. M. Pinto       | St. Teófilo                | Juazeiro  | CE | SB.24 Y-D-III      | 39°17'32"               | 07°10'50" | 385,00 | 31/01/77          | 20/03/77                | 80,00        | 6      | 0,30 | 35,60       | 46,40       | 10,80    | 13,50       | 1,44                     | NE-1220 Q-6,20(16/01/93)            |       |  |
| 0367  | BOBC               | 105/76     | Miguel J. Ferraz  | Posto Tanco                | Juazeiro  | CE | SB.24 Y-D-III      | 39°20'18"               | 07°13'38" |        | 28/12/76          | 28/12/76                | 70,00        | 8      | 0,55 | 44,20       | 45,00       | 0,80     | 3,60        | 4,50                     |                                     |       |  |
| 0368  | BOBC               | 98/76      | Diocese de Crato  | St. Manoel                 | Juazeiro  | CE | SB.24 Y-D-III      | 39°18'41"               | 07°14'12" | 382,00 | 20/12/76          | 11/01/77                | 80,00        | 6      | 0,35 | 20,00       | 37,80       | 17,80    | 17,60       | 0,99                     | NE-3650 Q-12,20(19/01/93)           |       |  |
| 0369  | BOBC               | 92/76      | Mário P. Bastos   | B. Tiradentes              | Juazeiro  | CE | SB.24 Y-D-III      | 39°17'52"               | 07°14'17" | 446,00 | 26/11/76          | 02/12/76                | 80,00        | 6      | 0,50 | 28,60       | 35,00       | 6,40     | 15,10       | 2,36                     |                                     |       |  |

**PROJETO AVALIAÇÃO HIDROGEOLÓGICA  
DA BACIA SEDIMENTAR DO ARARIPE**

| MME - Delegacia em Pernambuco e no Ceará                    |                             |           |           |     |     |   |                                 |       |       |        |       |                   |       |       |                 |                 |                   |                                    |                 |                 |                 |                               | CATÁLOGO DE POÇOS      |        |          |         | FL-19              |
|---|-----------------------------|-----------|-----------|-----|-----|---|---------------------------------|-------|-------|--------|-------|-------------------|-------|-------|-----------------|-----------------|-------------------|------------------------------------|-----------------|-----------------|-----------------|-------------------------------|------------------------|--------|----------|---------|--------------------|
| DNPM - 4 <sup>o</sup> e 10 <sup>o</sup> Distritos Regionais |                             |           |           |     |     |   |                                 |       |       |        |       |                   |       |       |                 |                 |                   |                                    |                 |                 |                 |                               |                        |        |          |         |                    |
| N <sup>o</sup><br>de<br>Orçãos                              | Informações Específicas     |           |           |     |     |   |                                 |       |       |        |       | Situação<br>Atual |       |       |                 |                 |                   |                                    |                 |                 |                 |                               |                        |        |          |         |                    |
|   | Características do Aquífero |           |           |     |     |   | Características Físico-Químicas |       |       |        |       |                   |       |       |                 |                 |                   |                                    |                 |                 |                 |                               |                        |        |          |         |                    |
|   | Unidade<br>Estratigráfica   | Litologia | Espessura |     | T   | K | S                               | Ca    | Mg    | Na     | K     |                   | Cl    | Fe    | NO <sub>2</sub> | SO <sub>4</sub> | CaCO <sub>3</sub> | Ca(HCO <sub>3</sub> ) <sub>2</sub> | NO <sub>3</sub> | NO <sub>2</sub> | NH <sub>3</sub> | Sólidos<br>Dissolvidos (mg/l) | Resíduo<br>Seco (mg/l) | Dureza | C. Elet. | pH      | Data de<br>Análise |
|   |                             | Total     | Part.     | m/s | m/s |   | mg/l                            | mg/l  | mg/l  | mg/l   | mg/l  | mg/l              | mg/l  | mg/l  | mg/l            | mg/l            | mg/l              | mg/l                               | mg/l            |                 |                 | mg/l                          | mS/cm                  |        |          |         |                    |
| 540   | Pm Médio Velho              | Araxito   |           |     |     |   |                                 |       |       |        |       |                   |       |       |                 |                 |                   |                                    |                 |                 |                 |                               |                        |        |          |         |                    |
| 541   | Pm Médio Velho              | Araxito   |           |     |     |   |                                 |       |       |        |       |                   |       |       |                 |                 |                   |                                    |                 |                 |                 |                               |                        |        |          |         | Paralisação        |
| 542   | Pm Médio Velho              | Araxito   |           |     |     |   |                                 |       |       |        |       |                   |       |       |                 |                 |                   |                                    |                 |                 |                 |                               |                        |        |          |         | Abandonado         |
| 543   | Pm Médio Velho              | Araxito   |           |     |     |   |                                 |       |       |        |       |                   |       |       |                 |                 |                   |                                    |                 |                 |                 |                               |                        |        |          |         |                    |
| 544   | Pm Médio Velho              | Araxito   |           |     |     |   |                                 |       |       |        |       |                   |       |       |                 |                 |                   |                                    |                 |                 |                 |                               |                        |        |          |         |                    |
| 545   | Pm Médio Velho              |           |           |     |     |   | 2,00                            | 1,70  | 31,60 | < 1,00 | 29,00 | < 0,20            | 20,00 | 6,20  | 0,00            |                 | 13,60             | 16,80                              |                 |                 | 118,30          | 141,00                        |                        | 174,00 | 5,10     | Agos/95 | Ativo              |
| 546   |                             |           |           |     |     |   |                                 |       |       |        |       |                   |       |       |                 |                 |                   |                                    |                 |                 |                 |                               |                        |        |          |         |                    |
| 547   | Pm Médio Velho              | Araxito   |           |     |     |   |                                 |       |       |        |       |                   |       |       |                 |                 |                   |                                    |                 |                 |                 |                               |                        |        |          |         |                    |
| 548   | Pm Médio Velho              | Araxito   |           |     |     |   |                                 |       |       |        |       |                   |       |       |                 |                 |                   |                                    |                 |                 |                 |                               |                        |        |          |         |                    |
| 549   | Pm Médio Velho              | Araxito   |           |     |     |   |                                 |       |       |        |       |                   |       |       |                 |                 |                   |                                    |                 |                 |                 |                               |                        |        |          |         | Paralisação        |
| 550   | Pm Médio Velho              | Araxito   |           |     |     |   |                                 |       |       |        |       |                   |       |       |                 |                 |                   |                                    |                 |                 |                 |                               |                        |        |          |         |                    |
| 551   | Pm Médio Velho              | Araxito   |           |     |     |   |                                 |       |       |        |       |                   |       |       |                 |                 |                   |                                    |                 |                 |                 |                               |                        |        |          |         | Abandonado         |
| 552   | Pm Médio Velho              | Araxito   |           |     |     |   |                                 |       |       |        |       |                   |       |       |                 |                 |                   |                                    |                 |                 |                 |                               |                        |        |          |         | Paralisação        |
| 553   | Pm Médio Velho              | Araxito   |           |     |     |   |                                 |       |       |        |       |                   |       |       |                 |                 |                   |                                    |                 |                 |                 |                               |                        |        |          |         | Abandonado         |
| 554   | Pm Médio Velho              | Araxito   |           |     |     |   |                                 |       |       |        |       |                   |       |       |                 |                 |                   |                                    |                 |                 |                 |                               |                        |        |          |         | Paralisação        |
| 555   | Pm Médio Velho              | Araxito   |           |     |     |   |                                 |       |       |        |       |                   |       |       |                 |                 |                   |                                    |                 |                 |                 |                               |                        |        |          |         | Paralisação        |
| 556   | Pm Médio Velho              | Araxito   |           |     |     |   |                                 |       |       |        |       |                   |       |       |                 |                 |                   |                                    |                 |                 |                 |                               |                        |        |          |         | Abandonado         |
| 557   | Pm Médio Velho              | Araxito   |           |     |     |   |                                 |       |       |        |       |                   |       |       |                 |                 |                   |                                    |                 |                 |                 |                               |                        |        |          |         | Paralisação        |
| 558   | Pm Médio Velho              | Araxito   |           |     |     |   |                                 |       |       |        |       |                   |       |       |                 |                 |                   |                                    |                 |                 |                 |                               |                        |        |          |         |                    |
| 559   | Pm Médio Velho              | Araxito   |           |     |     |   | 35,50                           | 13,10 | 11,40 | < 1,00 | 18,40 | < 0,20            | 28,00 | 69,80 | 0,00            |                 | 126,10            | < 1,00                             |                 |                 | 166,60          | 328,00                        |                        | 245,00 | 6,80     | Set/95  | Ativo              |
| 560   | Pm Médio Velho              | Araxito   |           |     |     |   | 13,20                           | 16,00 | 18,70 | < 1,00 | 24,90 | < 0,20            | 40,00 | 11,00 | 0,00            |                 | 139,60            | 1,10                               |                 |                 | 161,20          | 202,00                        |                        | 237,00 | 7,60     | Set/95  | Ativo              |
| 561   | Pm Médio Velho              | Araxito   |           |     |     |   |                                 |       |       |        |       |                   |       |       |                 |                 |                   |                                    |                 |                 |                 |                               |                        |        |          |         |                    |
| 562   | Pm Médio Velho              | Araxito   |           |     |     |   |                                 |       |       |        |       |                   |       |       |                 |                 |                   |                                    |                 |                 |                 |                               |                        |        |          |         |                    |
| 563   | Pm Médio Velho              | Araxito   |           |     |     |   |                                 |       |       |        |       |                   |       |       |                 |                 |                   |                                    |                 |                 |                 |                               |                        |        |          |         |                    |
| 564   | Pm Médio Velho              | Araxito   |           |     |     |   | 13,60                           | 8,30  | 9,80  | < 1,00 | 12,40 | < 0,20            | 28,00 | 11,00 |                 |                 | 78,90             | 16,80                              |                 |                 | 60,30           | 83,00                         |                        | 89,00  | 6,10     |         | Ativo              |
| 565   | Pm Médio Velho              | Araxito   |           |     |     |   |                                 |       |       |        |       |                   |       |       |                 |                 |                   |                                    |                 |                 |                 |                               |                        |        |          |         |                    |
| 566   | Pm Médio Velho              | Araxito   |           |     |     |   |                                 |       |       |        |       |                   |       |       |                 |                 |                   |                                    |                 |                 |                 |                               |                        |        |          |         |                    |
| 567   | Pm Médio Velho              | Araxito   |           |     |     |   |                                 |       |       |        |       |                   |       |       |                 |                 |                   |                                    |                 |                 |                 |                               |                        |        |          |         |                    |
| 568   | Pm Médio Velho              | Araxito   |           |     |     |   |                                 |       |       |        |       |                   |       |       |                 |                 |                   |                                    |                 |                 |                 |                               |                        |        |          |         |                    |
| 569   | Pm Médio Velho              | Araxito   |           |     |     |   |                                 |       |       |        |       |                   |       |       |                 |                 |                   |                                    |                 |                 |                 |                               |                        |        |          |         |                    |

**PROJETO AVALIAÇÃO HIDROGEOLÓGICA  
DA BACIA SEDIMENTAR DO ARARIPE**

| MME - Delegacias em Pernambuco e no Ceará                   |                    |            |                      |                     |           |    |                    |                         |           |        |                         |                     | CATÁLOGO DE POÇOS |         |      |       |       |        | FL-20  |      |                                      |
|---|--------------------|------------|----------------------|---------------------|-----------|----|--------------------|-------------------------|-----------|--------|-------------------------|---------------------|-------------------|---------|------|-------|-------|--------|--------|------|--------------------------------------|
| DNPM - 4 <sup>a</sup> e 10 <sup>a</sup> Distritos Regionais |                    |            |                      |                     |           |    |                    |                         |           |        |                         |                     |                   |         |      |       |       |        |        |      |                                      |
| Nº<br>de<br>Ordem   | Informações Gerais |            |                      |                     |           |    |                    |                         |           |        | Informações Específicas |                     |                   |         |      |       |       |        |        |      |                                      |
|   | Identificação      |            |                      | Localização         |           |    |                    | Data                    |           |        | Características do Poço |                     |                   |         |      |       |       |        |        |      |                                      |
|   | Executor           | Referência | Proprietário         | Localidade          | Município | UF | Folha<br>1:100.000 | Coordenadas Geográficas |           |        | Perf                    | Calota<br>de Dentes | Prof<br>(m)       | Boca    |      | N.E.  | N.D.  | s      | Q      | Q/s  | Observações                          |
|   |                    |            |                      |                     |           |    | Long/W             | Lat/S                   | Alt(m)    |        |                         |                     | D(φ)              | Alt.(m) | (m)  | (m)   | (m)   | (m³/h) | m³/h/m |      |                                      |
| 0570  | SOBC               | 81/76      | Prefeitura           | V Palmerina         | Juazeiro  | CE | SB.24 Y D-III      | 19°17'43"               | 07°12'10" |        | 04/11/76                | 1976                | 60,00             | 5       | 0,15 | 21,40 | 41,00 | 19,60  | 10,88  | 0,56 |                                      |
| 0571  | SOBC               | 11/76      | Prefeitura           | G. Esc. M.C. Branco | Juazeiro  | CE | SB.24 Y D-III      | 19°18'26"               | 07°13'38" | 388,00 | 20/02/76                | 1976                | 80,00             | 6       | 0,45 | 17,40 | 31,00 | 13,60  | 13,60  | 1,00 | NE-24 60 ND-33 55 Q-7 20 (27/01/93)  |
| 0572  | SOBC               | 05/76      | Masão S. Pontes      | PRIMEN              | Juazeiro  | CE | SB.24 Y D-III      | 19°19'00"               | 07°11'52" | 368,00 | 31/01/76                | 01/03/76            | 85,00             | 6       | 0,30 | 46,80 | 57,60 | 10,80  | 15,20  | 1,41 | NE-21 55 ND-48 20 Q-8 00 (27/01/93)  |
| 0573  | SOBC               | 104/73     | Polícia Militar      | LQ-Polícia Militar  | Juazeiro  | CE | SB.24 Y D-III      | 19°19'03"               | 07°12'40" |        | 04/12/73                | 08/12/73            | 80,00             | 6       | 0,40 | 53,00 | 64,00 | 9,00   | 1,00   | 0,11 |                                      |
| 0574  | SOBC               | 89/73      | Prefeitura           | P. Tiradentes       | Juazeiro  | CE | SB.24 Y D-III      | 19°17'45"               | 07°14'10" | 415,00 | 14/08/73                | 22/08/73            | 90,00             | 6       | 0,30 | 32,50 | 41,30 | 8,80   | 11,10  | 1,28 | Q-5 00 (23/01/93)                    |
| 0575  | SOBC               | 58/73      | Ronaldo B. Lima      | Vila Três Marias    | Juazeiro  | CE | SB.24 Y D-III      | 19°18'18"               | 07°11'12" | 354,00 | 27/07/73                | 08/12/73            | 80,00             | 8       | 0,30 | 15,30 | 47,00 | 31,70  | 6,50   | 0,21 | NE-22 45 Q-4 00 (27/01/91)           |
| 0576  | SOBC               | 108/81     | Fund. Dep. Cariri    | SEM                 | Juazeiro  | CE | SB.24 Y D-III      | 19°19'02"               | 07°13'03" |        | 27/11/81                | 01/12/81            | 70,00             | 6       | 0,55 | 29,00 | 34,50 | 5,40   | 7,90   | 1,41 | Q-5 30 (27/01/91)                    |
| 0577  | SOBC               | 13/81      | APAE                 | APAE                | Juazeiro  | CE | SB.24 Y D-III      | 19°20'00"               | 07°13'27" | 414,00 | 08/07/81                | 10/07/81            | 108,00            | 8       | 0,20 | 67,00 | 75,00 | 8,00   | 4,40   | 0,55 | NE-18 70 (10/08/94)                  |
| 0578  | CONESP             | 3042CE/82  | Pedro L.S. Filho     | P. Vale do Cariri   | Juazeiro  | CE | SB.24 Y D-III      | 19°19'40"               | 07°13'25" | 418,00 | 15/01/82                | 10/06/82            | 90,00             | 8       | 0,85 | 42,12 | 48,73 | 6,21   | 16,00  | 2,58 | NE-16 90 (11/08/94)                  |
| 0579  | CONESP             | 3103CE/82  | Celso R. Ludolfo     | R. S. José          | Juazeiro  | CE | SB.24 Y D-III      | 19°16'45"               | 07°11'35" |        | 03/02/82                | 08/02/82            | 40,00             | 6       | 0,45 | 15,90 | 40,00 | 24,10  | 10,75  | 0,45 |                                      |
| 0580  | CONESP             | 314 119RP  | Pedro H. Baltar      | R. Tiradentes (620) | Juazeiro  | CE | SB.24 Y D-III      | 19°17'31"               | 07°14'16" |        | 07/03/82                | 16/06/82            | 80,00             | 8       | 0,25 | 30,87 | 43,83 | 12,96  | 14,70  | 1,11 | Q-8 00 (06/02/91)                    |
| 0581  | CONESP             | 314 120RP  | Prefeitura           | P. de Vaquejuba     | Juazeiro  | CE | SB.24 Y D-III      | 19°18'26"               | 07°14'30" | 411,00 | 16/03/82                | 13/04/82            | 110,00            | 8       | 0,30 | 48,74 | 66,14 | 17,40  | 16,00  | 0,92 | NE-27 85 Q-6 00 (28/01/93)           |
| 0582  | CONESP             | 3192CE-82  | Alcino Natal         | Faz. Mamejá         | Juazeiro  | CE | SB.24 Y D-III      | 19°17'30"               | 07°12'45" |        | 20/03/82                | 1982                | 80,00             | 5       | 0,30 | 21,76 | 59,65 | 37,89  | 10,80  | 0,29 |                                      |
| 0583  | CONESP             | 314-121RP  | Ass. P. Univ. Cariri | APUC                | Juazeiro  | CE | SB.24 Y D-III      | 19°20'09"               | 07°14'42" | 430,00 | 24/03/82                | 30/09/82            | 76,00             | 6       | 0,40 | 9,16  | 26,21 | 17,05  | 18,30  | 1,09 | NE-28 10 (12/03/93)                  |
| 0584  | CONESP             | 3280CE/82  |                      | Faz. Mamejá         | Juazeiro  | CE | SB.24 Y D-III      | 19°17'30"               | 07°12'45" |        | 27/07/82                | 1982                | 78,00             | 5       | 0,55 | 32,40 | 50,00 | 17,60  | 10,90  | 0,62 |                                      |
| 0585  | FREBP              | 019/89ING  | M. A. de Brito       | Logradouro          | Juazeiro  | CE | SB.24 Y D-III      | 19°16'49"               | 07°10'42" | 383,00 | 12/09/89                | 20/10/89            | 58,00             | 8       | 0,55 | 18,60 | 29,90 | 11,30  | 16,60  | 1,47 |                                      |
| 0586  | FREBP              | 014/89IND  | Prefeitura           | Carro do Umari      | Juazeiro  | CE | SB.24 Y D-III      | 19°16'45"               | 07°09'27" | 371,00 | 08/09/89                | 16/11/89            | 60,00             | 8       | 0,40 | 22,40 | 44,43 | 22,03  | 18,20  | 0,83 | NE-24 50 ND-41 70 Q-10 60 (23/01/93) |
| 0587  | FREBP              | 016/84PCI  | S.P. Castro          | Po. Cicero          | Juazeiro  | CE | SB.24 Y D-III      | 19°18'39"               | 07°08'28" | 430,00 | 14/06/84                | 1984                | 80,00             | 6       | 0,55 | 23,70 | 42,00 | 18,30  | 14,70  | 0,80 |                                      |
| 0588  | FREBP              | PT1-CE/84  | Moncel S. Passo      | Parero              | Juazeiro  | CE | SB.24 Y D-III      | 19°16'45"               | 07°12'40" |        | 22/03/84                | 1984                | 67,00             | 5       | 0,68 | 12,40 | 35,00 | 22,60  | 1,60   | 0,07 |                                      |
| 0589  | FREBP              | 047/91SAC  | R. A. Monteiro       | Vila São Amaro      | Juazeiro  | CE | SB.24 Y D-III      | 19°17'45"               | 07°12'56" | 381,00 | 03/12/91                | 26/01/92            | 100,00            | 8       | 0,40 | 12,60 | 38,70 | 26,10  | 17,50  | 0,67 |                                      |
| 0590  | FREBP              | 048/91SOS  | Miguel S. Santos     | St. Popo            | Juazeiro  | CE | SB.24 Y D-III      | 19°20'10"               | 07°10'49" | 476,00 | 04/12/91                | 12/02/92            | 68,00             | 8       | 0,30 | 19,40 | 41,30 | 21,90  | 2,10   | 0,10 |                                      |
| 0591  | FREBP              | 049/91STE  | Mirtes A. Coelho     | St. Leite           | Juazeiro  | CE | SB.24 Y D-III      | 19°20'48"               | 07°08'38" | 413,00 | 06/12/91                | 1991                | 64,00             | 6       | 0,40 | 17,40 | 39,70 | 22,30  | 5,00   | 0,22 |                                      |
| 0592  | DNOCS              | 0113CE71   | CILCA                | CILCA               | Juazeiro  | CE | SB.24 Y D-III      | 19°19'15"               | 07°13'17" |        | 08/03/72                | 1972                | 76,00             | 5       | 0,30 | 30,00 | 56,00 | 26,00  | 10,00  | 0,18 |                                      |
| 0593  | DNOCS              | 06-CE-73   | Cart. Pa. Cicero     | Cart. Pa. Cicero    | Juazeiro  | CE | SB.24 Y D-III      | 19°19'16"               | 07°13'26" |        | 13/02/73                | 31/03/73            | 90,00             | 5       | 0,50 | 16,00 | 47,80 | 31,80  | 10,00  | 0,31 | Q-5 00 (19/09/92)                    |
| 0594  | DNOCS              | 113-CE-73  | Romulo F. Passos     | COMPREC             | Juazeiro  | CE | SB.24 Y D-III      | 19°19'36"               | 07°12'42" |        | 23/11/73                | 06/12/73            | 54,00             | 5       | 0,30 | 26,00 | 36,00 | 10,00  | 5,00   | 0,50 |                                      |
| 0595  | DNOCS              | 127-CE-73  | S. J. Duarte         | Faz. Batista        | Juazeiro  | CE | SB.24 Y D-III      | 19°17'09"               | 07°12'02" | 367,00 | 30/03/74                | 06/04/74            | 65,00             | 5       | 0,55 | 23,70 | 42,00 | 19,30  | 3,50   | 0,18 | NE-26 40 ND-38 30 Q-10 00 (08/08/94) |
| 0596  | DNOCS              | 036-CE-74  | C. Vale Crispino     | Crispino (Espinho)  | Juazeiro  | CE | SB.24 Y D-III      | 19°19'36"               | 07°13'22" |        | 03/04/74                | 17/04/74            | 72,00             | 5       | 0,40 | 42,60 | 52,00 | 9,40   | 10,00  | 1,06 |                                      |
| 0597  | DNOCS              | 056-CE-74  | João de S. Menezes   | St. Bela Vista      | Juazeiro  | CE | SB.24 Y D-III      | 19°18'27"               | 07°11'09" | 383,00 | 07/09/74                | 1974                | 85,00             | 5       | 0,50 | 16,00 | 38,00 | 32,00  | 8,40   | 0,38 | Q-5 00 (17/03/93)                    |
| 0598  | DNOCS              | 072-CE-74  | Raimundo Ferreira    | Faz. Pitos          | Juazeiro  | CE | SB.24 Y D-III      | 19°17'56"               | 07°09'52" | 488,00 | 12/10/74                | 1974                | 95,00             | 8       | 0,45 | 17,00 | 47,00 | 30,00  | 5,00   | 0,17 |                                      |
| 0599  | DNOCS              | 026-CE-75  | Prefeitura           | Colinas do Haro     | Juazeiro  | CE | SB.24 Y D-III      | 19°19'31"               | 07°11'18" | 407,00 | 08/12/75                | 1975                | 80,00             | 5       | 0,40 | 32,00 | 52,00 | 20,00  | 1,00   | 0,25 |                                      |

**PROJETO AVALIAÇÃO HIDROGEOLÓGICA  
DA BACIA SEDIMENTAR DO ARARIPE**

| MME - Delegacias em Pernambuco e no Ceará |                               |           |           |       |     |     |                                 |       |        |        |       |                |       |                | CATÁLOGO DE POÇOS       |        |        |       |      |      |                    |             |        |         | FL-20  |          |            |                    |  |          |
|---|-------------------------------|-----------|-----------|-------|-----|-----|---------------------------------|-------|--------|--------|-------|----------------|-------|----------------|-------------------------|--------|--------|-------|------|------|--------------------|-------------|--------|---------|--------|----------|------------|--------------------|--|----------|
| DNPM - 4ª e 10ª Distritos Regionais       |                               |           |           |       |     |     |                                 |       |        |        |       |                |       |                | Informações Específicas |        |        |       |      |      |                    |             |        |         |        |          |            |                    |  | Situação |
| Nº<br>do<br>Poço                          | Características do Aquífero   |           |           |       |     |     | Características Físico-Químicas |       |        |        |       |                |       |                |                         |        |        |       |      |      | Atual              |             |        |         |        |          |            |                    |  |          |
|   | Unidade<br>Estrostratigráfica | Litologia | Espessura |       | T   | K   | s                               | Ca    | Mg     | Na     | K     | Cl             | Fe    | NO2            | SO4                     | CO3    | CO3CO3 | NO3   | NO2  | NH3  |                    | Sólidos     |        | Resíduo | Dureza | C. Eléc. | pH         | Data de<br>Análise |  |          |
|   |                               |           | Total     | Porc. | m/s | m/s | mg/l                            | mg/l  | mg/l   | mg/l   | mg/l  | mg/l           | mg/l  | mg/l           | mg/l                    | mg/l   | mg/l   | mg/l  | mg/l | mg/l | Dissolvidos (mg/l) | Seco (mg/l) | mg/l   | mS/cm   |        |          |            |                    |  |          |
| 570                                       | Pm Monte Velho                | Arenito   |           |       |     |     |                                 |       |        |        |       |                |       |                |                         |        |        |       |      |      |                    |             |        |         |        |          |            |                    |  |          |
| 571                                       | Pm Monte Velho                | Arenito   |           |       |     |     |                                 |       |        |        |       |                |       |                |                         |        |        |       |      |      |                    |             |        |         |        |          |            |                    |  |          |
| 572                                       | Pm Monte Velho                | Arenito   |           |       |     |     | 21,70                           | 14,00 | 2,50   | 5,00   | 8,30  | Não Detectável | 13,00 | Não Detectável | Amenha                  |        | 112,90 | 10,00 |      |      | 120,00             | 139,00      | 112,10 | 240,00  | 7,80   | Set/95   | Ativo      |                    |  |          |
| 573                                       | Pm Monte Velho                | Arenito   |           |       |     |     |                                 |       |        |        |       |                |       |                |                         |        |        |       |      |      |                    |             |        |         |        |          | Abandonado |                    |  |          |
| 574                                       | Pm Monte Velho                | Arenito   |           |       |     |     |                                 |       |        |        |       |                |       |                |                         |        |        |       |      |      |                    |             |        |         |        |          |            |                    |  |          |
| 575                                       | Pm Monte Velho                | Arenito   |           |       |     |     |                                 |       |        |        |       |                |       |                |                         |        |        |       |      |      |                    |             |        |         |        |          | Paralisado |                    |  |          |
| 576                                       | Pm Monte Velho                | Arenito   |           |       |     |     |                                 |       |        |        |       |                |       |                |                         |        |        |       |      |      |                    |             |        |         |        |          | Paralisado |                    |  |          |
| 577                                       | Pm Monte Velho                | Arenito   |           |       |     |     |                                 |       |        |        |       |                |       |                |                         |        |        |       |      |      |                    |             |        |         |        |          | Paralisado |                    |  |          |
| 578                                       | Pm Monte Velho                | Arenito   |           |       |     |     |                                 |       |        |        |       |                |       |                |                         |        |        |       |      |      |                    |             |        |         |        |          | Paralisado |                    |  |          |
| 579                                       | Pm Monte Velho                | Arenito   |           |       |     |     |                                 |       |        |        |       |                |       |                |                         |        |        |       |      |      |                    |             |        |         |        |          | Paralisado |                    |  |          |
| 580                                       | Pm Monte Velho                | Arenito   |           |       |     |     |                                 |       |        |        |       |                |       |                |                         |        |        |       |      |      |                    |             |        |         |        |          | Paralisado |                    |  |          |
| 581                                       | Pm Monte Velho                | Arenito   |           |       |     |     |                                 |       |        |        |       |                |       |                |                         |        |        |       |      |      |                    |             |        |         |        |          | Paralisado |                    |  |          |
| 582                                       | Pm Monte Velho                | Arenito   |           |       |     |     |                                 |       |        |        |       |                |       |                |                         |        |        |       |      |      |                    |             |        |         |        |          | Paralisado |                    |  |          |
| 583                                       | Pm Monte Velho                | Arenito   |           |       |     |     |                                 |       |        |        |       |                |       |                |                         |        |        |       |      |      |                    |             |        |         |        |          | Abandonado |                    |  |          |
| 584                                       | Pm Monte Velho                | Arenito   |           |       |     |     |                                 |       |        |        |       |                |       |                |                         |        |        |       |      |      |                    |             |        |         |        |          | Abandonado |                    |  |          |
| 585                                       | Pm Bonfim                     | Argila    |           |       |     |     |                                 |       |        |        |       |                |       |                |                         |        |        |       |      |      |                    |             |        |         |        |          |            |                    |  |          |
| 586                                       |                               |           |           |       |     |     |                                 |       |        |        |       |                |       |                |                         |        |        |       |      |      |                    |             |        |         |        |          |            |                    |  |          |
| 587                                       |                               |           |           |       |     |     | 39,50                           | 36,40 | 207,00 | < 1,00 | 56,20 | < 0,20         | 19,00 | 153,40         |                         | 301,90 | < 1,00 |       |      |      |                    | 671,20      | 671,20 |         | 987,00 | 7,80     | Ago/95     | Ativo              |  |          |
| 588                                       | Pm Bonfim                     | Argila    |           |       |     |     |                                 |       |        |        |       |                |       |                |                         |        |        |       |      |      |                    |             |        |         |        |          | Abandonado |                    |  |          |
| 589                                       |                               |           |           |       |     |     |                                 |       |        |        |       |                |       |                |                         |        |        |       |      |      |                    |             |        |         |        |          |            |                    |  |          |
| 590                                       | Pm Monte Velho                | Arenito   |           |       |     |     | 28,70                           | 13,30 | 23,00  | 1,60   | 29,30 | < 0,20         | 44,00 | 34,90          | 0,00                    | 97,30  | 28,30  |       |      |      |                    | 163,90      | 163,90 |         | 241,00 | 7,10     | Ago/95     | Ativo              |  |          |
| 591                                       |                               |           |           |       |     |     | 15,20                           | 17,20 | 38,20  | < 1,00 | 48,90 | < 0,20         | 43,00 | 6,20           | 0,00                    | 114,00 | 5,70   |       |      |      |                    | 172,00      | 172,00 |         | 253,00 | 6,20     | Set/95     | Ativo              |  |          |
| 592                                       |                               |           |           |       |     |     |                                 |       |        |        |       |                |       |                |                         |        |        |       |      |      |                    |             |        |         |        |          |            |                    |  |          |
| 593                                       | Pm Monte Velho                | Arenito   |           |       |     |     |                                 |       |        |        |       |                |       |                |                         |        |        |       |      |      |                    |             |        |         |        |          | Abandonado |                    |  |          |
| 594                                       | Pm Monte Velho                | Arenito   |           |       |     |     |                                 |       |        |        |       |                |       |                |                         |        |        |       |      |      |                    |             |        |         |        |          | Abandonado |                    |  |          |
| 595                                       |                               |           |           |       |     |     |                                 |       |        |        |       |                |       |                |                         |        |        |       |      |      |                    |             |        |         |        |          |            |                    |  |          |
| 596                                       |                               |           |           |       |     |     | 14,40                           | 17,00 | 44,60  | < 1,00 | 12,40 | < 0,20         | 33,30 | 13,00          |                         | 172,30 | 2,20   |       |      |      |                    | 142,00      | 168,00 |         | 210,00 | 6,90     | Jul/95     | Ativo              |  |          |
| 597                                       | Pm Monte Velho                | Arenito   |           |       |     |     |                                 |       |        |        |       |                |       |                |                         |        |        |       |      |      |                    |             |        |         |        |          |            |                    |  |          |
| 598                                       | Pm Monte Velho                | Arenito   |           |       |     |     |                                 |       |        |        |       |                |       |                |                         |        |        |       |      |      |                    |             |        |         |        |          |            |                    |  |          |
| 599                                       |                               |           |           |       |     |     |                                 |       |        |        |       |                |       |                |                         |        |        |       |      |      |                    |             |        |         |        |          |            |                    |  |          |

**PROJETO AVALIAÇÃO HIDROGEOLÓGICA  
DA BACIA SEDIMENTAR DO ARARIPE**

| MME - Delegacia em Pernambuco e no Ceará                    |                    |            |                              |                               |           |    |                    |                         |           |        |                         |                  | CATÁLOGO DE POÇOS |      |        |             |             |          | FL-21                    |                          |                                 |  |
|---|--------------------|------------|------------------------------|-------------------------------|-----------|----|--------------------|-------------------------|-----------|--------|-------------------------|------------------|-------------------|------|--------|-------------|-------------|----------|--------------------------|--------------------------|---------------------------------|--|
| DNPm - 4 <sup>a</sup> e 10 <sup>a</sup> Distritos Regionais |                    |            |                              |                               |           |    |                    |                         |           |        |                         |                  |                   |      |        |             |             |          |                          |                          |                                 |  |
| N <sup>o</sup><br>de<br>Ordem                               | Informações Gerais |            |                              |                               |           |    |                    |                         |           |        | Informações Específicas |                  |                   |      |        |             |             |          |                          |                          |                                 |  |
|   | Identificação      |            |                              | Localização                   |           |    |                    | Data                    |           |        | Características do Poço |                  |                   |      |        |             |             |          |                          |                          |                                 |  |
|   | Executor           | Referência | Proprietário                 | Localidade                    | Município | UF | Folha<br>1:100.000 | Coordenadas Geográficas |           |        | Perf.<br>de Dados       | Cota<br>de Dados | Prof.<br>(m)      | Boca |        | N.E.<br>(m) | N.D.<br>(m) | s<br>(m) | Q<br>(m <sup>3</sup> /h) | Q/s<br>m <sup>2</sup> /m | Observações                     |  |
|   |                    |            |                              |                               |           |    |                    | Long/W                  | Lat/S     | Alt(m) |                         |                  |                   | D(φ) | Alt(φ) |             |             |          |                          |                          |                                 |  |
| 0600  | DNOCS              | 032-CE-77  | Soc. Delier A.Lida           | P. Triângulo                  | Juazeiro  | CE | SB.24 Y D-III      | 39°20'00"               | 07°13'52" |        | 16/07/77                | 25/08/77         | 75,00             | 8    | 0,45   | 20,00       | 43,80       | 23,80    | 12,10                    | 0,31                     |                                 |  |
| 0601  | DNOCS              | 085CE-77   | S.O. Batista-Cariri          | S.O. Batista-Cariri           | Juazeiro  | CE | SB.24-Y-D-III      | 39°19'23"               | 07°13'05" |        | 16/01/78                | 16/01/78         | 60,00             | 8    | 0,30   | 33,00       | 53,00       | 20,00    | 3,00                     | 0,15                     |                                 |  |
| 0602  | DNOCS              | 089-CE-79  | Raimundo G. Silva            | St. Chacara                   | Juazeiro  | CE | SB.24 Y-D-III      | 39°17'02"               | 07°13'00" | 401,00 | 17/11/79                | 23/11/79         | 60,00             | 6    | 0,40   | 18,00       | 30,00       | 12,00    | 4,00                     | 0,11                     |                                 |  |
| 0603  | AGROBONDA          |            | Prefeitura                   | Vila Caraté                   | Juazeiro  | CE | SB.24-Y-D-III      | 39°18'09"               | 07°12'09" |        | 08/78                   | 08/78            | 70,00             | 6    | 0,35   | 24,70       | 47,90       | 23,20    | 13,40                    | 0,48                     |                                 |  |
| 0604  | AGROBONDA          |            | INCOPEBA                     | INCOPEBA                      | Juazeiro  | CE | SB.24-Y-D-III      | 39°19'50"               | 07°12'22" |        | 1980                    | 1980             | 139,00            | 5    | 0,60   | 30,00       | 51,00       | 21,00    | 15,00                    | 0,71                     |                                 |  |
| 0605  | AGROBONDA          |            | UNA S/A                      | Rio Seco                      | Juazeiro  | CE | SB.24 Y-D-III      | 39°20'52"               | 07°09'10" |        | 23/10/78                | 23/10/78         | 132,00            | 5    | 0,65   | 26,20       | 66,80       | 40,60    | 6,50                     | 0,16                     |                                 |  |
| 0606  | AGROBONDA          |            | Paulo D.A. Silva             | C.S. Sto Inácio               | Juazeiro  | CE | SB.24 Y-D-III      | 39°19'56"               | 07°14'38" | 416,00 | 04/72                   | 04/01/93         | 60,00             | 6    | 0,35   | 19,70       | 35,30       | 15,60    | 13,00                    | 0,83                     |                                 |  |
| 0607  | AGROBONDA          |            | Artaldo D. Melo              | R. F. Damitão-490             | Juazeiro  | CE | SB.24-Y-D-III      | 39°19'28"               | 07°12'56" |        | 01/79                   | 06/01/79         | 100,00            | 8    | 0,40   | 30,90       | 81,30       | 10,60    | 14,50                    | 0,29                     |                                 |  |
| 0608  | AGROBONDA          |            | R. S. Coelho                 | Av. L. Sampaio-514            | Juazeiro  | CE | SB.24-Y-D-III      | 39°19'23"               | 07°14'17" | 426,00 | 08/76                   | 08/76            | 94,00             | 8    | 0,30   | 23,70       | 54,00       | 10,30    | 18,40                    | 0,61                     |                                 |  |
| 0609  | AGROBONDA          | 147-CE-81  | Geraldo Magalhães            | St. Brago Seco                | Juazeiro  | CE | SB.24-Y-D-III      | 39°19'30"               | 07°10'40" |        | 06/06/81                | 06/06/81         | 63,00             | 5    | 0,65   | 12,00       | 24,00       | 12,00    | 5,65                     | 0,47                     |                                 |  |
| 0610  | AGROBONDA          | 241-CE-81  | Geraldo Magalhães            | St. Brago Seco                | Juazeiro  | CE | SB.24 Y-D-III      | 39°19'30"               | 07°10'40" |        | 19/09/81                | 23/10/81         | 60,00             | 5    | 0,70   | 29,70       | 43,00       | 15,30    | 8,50                     | 0,64                     |                                 |  |
| 0611  | AGROBONDA          |            | L. P. Paulo                  | R. Lato XII-270               | Juazeiro  | CE | SB.24-Y-D-III      | 39°19'28"               | 07°14'43" | 400,00 | 1981                    | 1981             | 80,00             | 8    | 0,30   | 29,80       | 38,00       | 8,20     | 17,30                    | 2,11                     |                                 |  |
| 0612  | AGROBONDA          |            | S.G. Fonseca                 | St. Barro Branco              | Juazeiro  | CE | SB.24-Y-D-III      | 39°18'16"               | 07°10'53" | 392,00 | 09/80                   | 09/80            | 90,00             | 5    | 0,30   | 20,00       | 36,00       | 16,00    | 4,70                     | 0,39                     |                                 |  |
| 0613  | AGROBONDA          |            | João I. de Souza             | Fab. Cajueira                 | Juazeiro  | CE | SB.24 Y-D-III      | 39°19'40"               | 07°13'56" |        | 1982                    | 1982             | 92,00             | 8    | 0,60   | 36,00       | 42,00       | 6,00     | 10,00                    | 1,67                     |                                 |  |
| 0614  | AGROBONDA          |            | Pleiteo L. Antorge           | PLANOR                        | Juazeiro  | CE | SB.24-Y-D-III      | 39°18'33"               | 07°12'44" |        | 03/83                   | 1983             | 80,00             | 8    | 0,35   | 40,00       | 50,00       | 10,00    | 15,00                    | 1,50                     |                                 |  |
| 0615  | AGROBONDA          | 068-CE-79  | Fco S. de Sá                 | Faz. Mangueira                | Juazeiro  | CE | SB.24-Y-D-III      | 39°18'55"               | 07°11'50" |        | 17/07/79                | 13/08/79         | 60,00             |      |        | 43,00       | 6,00        | 14,00    | 8,00                     | 10,20                    | 1,28                            |  |
| 0616  | AGROBONDA          |            | J.G. Sobrinho                | Aeroporto                     | Juazeiro  | CE | SB.24-Y-D-III      | 39°16'30"               | 07°12'55" | 440,00 | 1980                    | 18/05/93         | 87,00             | 8    | 0,40   | 33,00       | 48,20       | 15,20    | 9,50                     | 0,63                     |                                 |  |
| 0617  | AGROBONDA          |            | Prefeitura                   | Lagoa Seca                    | Juazeiro  | CE | SB.24 Y-D-III      | 39°19'20"               | 07°12'45" |        | 10/03/76                | 10/03/76         | 78,00             | 5    | 0,50   | 23,00       | 36,00       | 11,00    | 10,20                    | 0,91                     |                                 |  |
| 0618  | AGROBONDA          |            | T. J. Germano                | K'ABA                         | Juazeiro  | CE | SB.24 Y-D-III      | 39°17'45"               | 07°10'30" |        | 05/05/75                | 05/05/75         | 102,00            |      |        | 5,20        | 15,00       | 9,80     | 0,20                     | 0,02                     |                                 |  |
| 0619  | AGROBONDA          |            | R. de S. Coelho              | Usim. M. Costa P <sup>o</sup> | Juazeiro  | CE | SB.24 Y-D-III      | 39°19'54"               | 07°12'28" |        | 10/82                   | 10/82            | 156,00            | 8    | 1,00   | 16,30       | 50,20       | 33,90    | 18,20                    | 0,34                     |                                 |  |
| 0620  | AGROBONDA          |            | M. S. M. Costa               | R. Orla 114                   | Juazeiro  | CE | SB.24 Y-D-III      | 39°19'13"               | 07°12'08" |        | 23/09/88                | 23/09/88         | 64,00             | 5    | 0,45   | 16,00       | 33,00       | 17,00    | 19,60                    | 1,15                     |                                 |  |
| 0621  | AGROBONDA          |            | Artaldo A. Lemos             | C. Sto Agostinho              | Juazeiro  | CE | SB.24 Y-D-III      | 39°19'20"               | 07°13'12" |        | 12/09/88                | 12/09/88         | 86,00             | 6    | 0,30   | 14,00       | 44,00       | 30,00    | 10,80                    | 0,36                     |                                 |  |
| 0622  | AGROBONDA          |            | Prefeitura                   | St. Junco                     | Juazeiro  | CE | SB.24 Y-D-III      | 39°15'28"               | 07°10'51" | 360,00 | 02/11/87                | 26/11/87         | 92,00             | 8    | 0,15   | 30,00       | 48,00       | 18,00    | 11,80                    | 0,66                     |                                 |  |
| 0623  | AGROBONDA          |            | Artaldo C. M. P <sup>o</sup> | Novo Juazeiro                 | Juazeiro  | CE | SB.24 Y-D-III      | 39°17'40"               | 07°09'50" |        | 29/05/86                | 06/06/87         | 90,00             | 5    | 0,60   | 14,50       | 28,75       | 14,25    | 3,50                     | 0,25                     |                                 |  |
| 0624  | AGROBONDA          |            | João P. de Silva             | Lagoa Encastada               | Juazeiro  | CE | SB.24 Y-D-III      | 39°21'05"               | 07°11'57" | 450,00 | 11/84                   | 11/84            | 90,00             | 8    | 0,30   | 35,00       | 44,00       | 11,00    | 16,40                    | 1,49                     |                                 |  |
| 0625  | AGROBONDA          |            | Fco de A. S. Dias            | St. Brago Seco                | Juazeiro  | CE | SB.24 Y-D-III      | 39°15'44"               | 07°13'37" | 410,00 | 13/03/86                | 13/08/86         | 54,00             | 8    | 0,45   | 25,00       | 30,00       | 5,00     | 5,30                     | 1,06                     |                                 |  |
| 0626  | AGROBONDA          |            | SENAI                        | SENAI                         | Juazeiro  | CE | SB.24 Y-D-III      | 39°19'56"               | 07°12'07" |        | 26/02/86                | 26/02/86         | 102,00            | 8    | 0,30   | 58,00       | 62,00       | 4,00     | 2,50                     | 0,63                     | Q-140(21/06/90)                 |  |
| 0627  | AGROBONDA          |            | Fco Gomes Araújo             |                               | Juazeiro  | CE | SB.24 Y-D-III      | 39°17'45"               | 07°08'25" |        | 30/11/85                | 30/11/85         | 60,00             | 5    | 0,75   | 19,40       | 36,50       | 17,10    | 10,40                    | 0,61                     |                                 |  |
| 0628  | AGROBONDA          |            | J. L. P. Guerra              | St. Jurema                    | Juazeiro  | CE | SB.24-Y-D-III      | 39°15'08"               | 07°10'52" | 362,00 | 12/11/85                | 12/11/85         | 82,00             | 8    | 0,50   | 16,00       | 48,90       | 32,90    | 19,20                    | 0,38                     | NE-2080 ND 1400 Q-680(17/04/93) |  |
| 0629  | AGROBONDA          |            | INCOPEBA S/A                 | Av. Agricultor-276            | Juazeiro  | CE | SB.24 Y-D-III      | 39°19'50"               | 07°12'22" |        | 11/80                   | 11/80            | 110,00            | 8    | 0,25   | 10,00       | 51,00       | 41,00    | 17,50                    | 0,42                     | NE 2250 ND 1160 Q 8001 04/93    |  |

900648



**PROJETO AVALIAÇÃO HIDROGEOLÓGICA  
DA BACIA SEDIMENTAR DO ARARIPE**

| MME - Delegacia em Pernambuco e no Ceará |                             |           |           |  |          |          |                                 |            |            |            |           |            |            |             | CATÁLOGO DE POÇOS |               |                |             |          |             |             |                               |                        |                | FL-21            |       |                    |
|--|-----------------------------|-----------|-----------|--|----------|----------|---------------------------------|------------|------------|------------|-----------|------------|------------|-------------|-------------------|---------------|----------------|-------------|----------|-------------|-------------|-------------------------------|------------------------|----------------|------------------|-------|--------------------|
| DNPM - 4ª e 10ª Distritos Regionais      |                             |           |           |  |          |          |                                 |            |            |            |           |            |            |             |                   |               |                |             |          |             |             |                               |                        |                |                  |       |                    |
| Nº<br>do<br>Ordem                        | Informações Específicas     |           |           |  |          |          |                                 |            |            |            |           |            |            |             |                   |               |                |             | Situação |             |             |                               |                        |                |                  |       |                    |
|  | Características de Aquífero |           |           |  |          |          | Características Físico-Químicas |            |            |            |           |            |            |             |                   |               |                |             | Atual    |             |             |                               |                        |                |                  |       |                    |
|  | Unidade<br>Zootaxiográfica  | Litologia | Espessura |  | T<br>m/s | K<br>m/s | S                               | Ca<br>mg/l | Mg<br>mg/l | Na<br>mg/l | K<br>mg/l | Cl<br>mg/l | Fe<br>mg/l | NO2<br>mg/l | SO4<br>mg/l       | CaCO3<br>mg/l | CaHCO3<br>mg/l | NO3<br>mg/l |          | NO2<br>mg/l | NH3<br>mg/l | Sólidos<br>Dissolvidos (mg/l) | Resíduo<br>Seco (mg/l) | Dureza<br>mg/l | C. Elm.<br>mS/cm | pH    | Data da<br>Análise |
| Total                                    |                             |           | Porf.     |  |          |          |                                 |            |            |            |           |            |            |             |                   |               |                |             |          |             |             |                               |                        |                |                  |       |                    |
| 600                                      |                             |           |           |  |          |          |                                 |            |            |            |           |            |            |             |                   |               |                |             |          |             |             |                               |                        |                |                  |       |                    |
| 601                                      |                             |           |           |  |          |          |                                 |            |            |            |           |            |            |             |                   |               |                |             |          |             |             |                               |                        |                |                  |       |                    |
| 602                                      | Pto. Manteo Velho           | Areia     |           |  |          |          |                                 |            |            |            |           |            |            |             |                   |               |                |             |          |             |             |                               |                        |                |                  |       |                    |
| 603                                      | Pto. Manteo Velho           | Areia     |           |  |          |          |                                 |            |            |            |           |            |            |             |                   |               |                |             |          |             |             |                               |                        |                |                  |       |                    |
| 604                                      |                             |           |           |  |          |          |                                 |            |            |            |           |            |            |             |                   |               |                |             |          |             |             |                               |                        |                |                  |       |                    |
| 605                                      | Pto. Manteo Velho           | Areia     |           |  |          |          |                                 |            |            |            |           |            |            |             |                   |               |                |             |          |             |             |                               |                        |                |                  |       | Abandonado         |
| 606                                      | Pto. Manteo Velho           | Areia     |           |  |          |          |                                 |            |            |            |           |            |            |             |                   |               |                |             |          |             |             |                               |                        |                |                  |       |                    |
| 607                                      |                             |           |           |  |          |          |                                 |            |            |            |           |            |            |             |                   |               |                |             |          |             |             |                               |                        |                |                  |       | Paralisado         |
| 608                                      |                             |           |           |  |          |          |                                 |            |            |            |           |            |            |             |                   |               |                |             |          |             |             |                               |                        |                |                  |       |                    |
| 609                                      | Pto. Manteo Velho           | Areia     |           |  |          |          |                                 |            |            |            |           |            |            |             |                   |               |                |             |          |             |             |                               |                        |                |                  |       | Paralisado         |
| 610                                      | Pto. Manteo Velho           | Areia     |           |  |          |          |                                 |            |            |            |           |            |            |             |                   |               |                |             |          |             |             |                               |                        |                |                  |       | Paralisado         |
| 611                                      |                             |           |           |  |          |          |                                 |            |            |            |           |            |            |             |                   |               |                |             |          |             |             |                               |                        |                |                  |       |                    |
| 612                                      |                             |           |           |  |          |          |                                 |            |            |            |           |            |            |             |                   |               |                |             |          |             |             |                               |                        |                |                  |       | Paralisado         |
| 613                                      | Pto. Manteo Velho           | Areia     |           |  |          |          |                                 |            |            |            |           |            |            |             |                   |               |                |             |          |             |             |                               |                        |                |                  |       |                    |
| 614                                      | Pto. Manteo Velho           | Areia     |           |  |          |          |                                 |            |            |            |           |            |            |             |                   |               |                |             |          |             |             |                               |                        |                |                  |       |                    |
| 615                                      |                             |           |           |  |          |          |                                 |            |            |            |           |            |            |             |                   |               |                |             |          |             |             |                               |                        |                |                  |       | Abandonado         |
| 616                                      | Pto. Manteo Velho           | Areia     |           |  |          |          | 32,70                           | 8,70       | 136,30     | <1,00      | 21,70     | 0,30       | 54,00      | 132,10      | 14,50             | 241,50        | <1,00          |             |          |             | 428,40      | 428,40                        | 630,00                 | 8,40           | Agô-95           | Ativo |                    |
| 617                                      |                             |           |           |  |          |          |                                 |            |            |            |           |            |            |             |                   |               |                |             |          |             |             |                               |                        |                |                  |       |                    |
| 618                                      |                             |           |           |  |          |          |                                 |            |            |            |           |            |            |             |                   |               |                |             |          |             |             |                               |                        |                |                  |       |                    |
| 619                                      | Pto. Manteo Velho           | Areia     |           |  |          |          |                                 |            |            |            |           |            |            |             |                   |               |                |             |          |             |             |                               |                        |                |                  |       | Paralisado         |
| 620                                      | Pto. Manteo Velho           | Areia     |           |  |          |          |                                 |            |            |            |           |            |            |             |                   |               |                |             |          |             |             |                               |                        |                |                  |       |                    |
| 621                                      | Pto. Manteo Velho           | Areia     |           |  |          |          |                                 |            |            |            |           |            |            |             |                   |               |                |             |          |             |             |                               |                        |                |                  |       |                    |
| 622                                      | Pto. Manteo Velho           | Areia     |           |  |          |          |                                 |            |            |            |           |            |            |             |                   |               |                |             |          |             |             |                               |                        |                |                  |       |                    |
| 623                                      |                             |           |           |  |          |          |                                 |            |            |            |           |            |            |             |                   |               |                |             |          |             |             |                               |                        |                |                  |       | Paralisado         |
| 624                                      | Pto. Manteo Velho           | Areia     |           |  |          |          |                                 |            |            |            |           |            |            |             |                   |               |                |             |          |             |             |                               |                        |                |                  |       |                    |
| 625                                      |                             |           |           |  |          |          |                                 |            |            |            |           |            |            |             |                   |               |                |             |          |             |             |                               |                        |                |                  |       | Paralisado         |
| 626                                      |                             |           |           |  |          |          |                                 |            |            |            |           |            |            |             |                   |               |                |             |          |             |             |                               |                        |                |                  |       |                    |
| 627                                      |                             |           |           |  |          |          |                                 |            |            |            |           |            |            |             |                   |               |                |             |          |             |             |                               |                        |                |                  |       | Paralisado         |
| 628                                      |                             |           |           |  |          |          |                                 |            |            |            |           |            |            |             |                   |               |                |             |          |             |             |                               |                        |                |                  |       |                    |
| 629                                      |                             |           |           |  |          |          |                                 |            |            |            |           |            |            |             |                   |               |                |             |          |             |             |                               |                        |                |                  |       | Paralisado         |

**PROJETO AVALIAÇÃO HIDROGEOLÓGICA  
DA BACIA SEDIMENTAR DO ARARIPE**

| MME - Delegacias em Pernambuco e no Ceará                   |                    |            |                    |                   |           |    |                    |                         |           |        |          |                 | CATÁLOGO DE POÇOS       |        |         |             |             |          |                          | FL-22                      |                                  |  |
|---|--------------------|------------|--------------------|-------------------|-----------|----|--------------------|-------------------------|-----------|--------|----------|-----------------|-------------------------|--------|---------|-------------|-------------|----------|--------------------------|----------------------------|----------------------------------|--|
| DNPM - 4 <sup>o</sup> e 10 <sup>o</sup> Distritos Regionais |                    |            |                    |                   |           |    |                    |                         |           |        |          |                 |                         |        |         |             |             |          |                          |                            |                                  |  |
| N <sup>o</sup><br>do<br>Ordem                               | Informações Gerais |            |                    |                   |           |    |                    |                         |           |        |          |                 | Informações Específicas |        |         |             |             |          |                          |                            |                                  |  |
|   | Identificação      |            |                    | Localização       |           |    |                    |                         |           | Data   |          |                 | Características do Poço |        |         |             |             |          |                          |                            | Observações                      |  |
|   | Executor           | Referência | Proprietário       | Localidade        | Município | UF | Folha<br>1:100.000 | Coordenadas Geográficas |           |        | Perf.    | Cota<br>de Dado | Prof.<br>(m)            | Boca   |         | N.E.<br>(m) | N.D.<br>(m) | e<br>(m) | Q<br>(m <sup>3</sup> /h) | Q/s<br>m <sup>3</sup> /h/m |                                  |  |
|   |                    |            |                    |                   |           |    |                    | Long/W                  | Lat/S     | Alt(m) |          |                 |                         | D(gol) | Alt.(m) |             |             |          |                          |                            |                                  |  |
| 0630  | HIDRALEX           |            | Prefeitura         | Col. Municipal    | Juazeiro  | CE | SB.24 Y-D-III      | 39°18'34"               | 07°13'41" |        | 1982     | 1982            | 72,00                   | 6      | 0,30    | 17,00       | 45,00       | 28,00    | 8,30                     | 0,30                       |                                  |  |
| 0631  | HIDRALEX           |            | C.B. Fco de Assis  | S. Franciscano    | Juazeiro  | CE | SB.24 Y-D-III      | 39°19'00"               | 07°12'53" |        | 20/03/83 | 1983            | 85,00                   | 6      | 0,30    | 28,00       | 78,00       | 50,00    | 8,00                     | 0,16                       |                                  |  |
| 0632  | HIDRALEX           |            | L.R. Creveiro      | St. Vanda         | Juazeiro  | CE | SB.24 Y-D-III      | 39°16'40"               | 07°11'19" |        | 1982     | 1982            | 50,00                   | 6      | 0,45    | 20,00       | 36,00       | 16,00    | 4,40                     | 0,28                       |                                  |  |
| 0633  | HIDRALEX           |            | Gov. do Estado     | Esc. O. Castro    | Juazeiro  | CE | SB.24 Y-D-III      | 39°18'55"               | 07°12'16" |        | 1980     | 1980            | 110,00                  | 6      | 0,40    | 52,00       | 78,00       | 26,00    | 4,50                     | 0,17                       |                                  |  |
| 0634  | HIDRALEX           |            | Antônio J. Sávio   | St. Eno           | Juazeiro  | CE | SB.24 Y-D-III      | 39°17'30"               | 07°14'20" |        | 22/07/78 | 1978            | 70,00                   | 5      | 0,85    | 18,25       | 31,40       | 13,15    | 3,90                     | 0,30                       |                                  |  |
| 0635  | HIDRALEX           |            | Pedro L. Tibúrcio  | Belgafinho 3      | Juazeiro  | CE | SB.24 Y-D-III      | 39°17'02"               | 07°11'34" | 376,00 | 10/06/83 | 1983            | 36,00                   | 5      | 0,20    | 12,00       | 28,60       | 16,60    | 10,00                    | 0,60                       |                                  |  |
| 0636  | HIDRORURAL         |            | A.M. Anárbol       | St. Epitácio 1    | Juazeiro  | CE | SB.24 Y-D-III      | 39°16'09"               | 07°08'43" | 386,00 | 1984     | 1984            | 79,00                   | 5      | 0,70    | 11,00       | 44,00       | 33,00    | 2,60                     | 0,08                       |                                  |  |
| 0637  | HIDRORURAL         |            | A.M. Anárbol       | St. Epitácio 2    | Juazeiro  | CE | SB.24 Y-D-III      | 39°16'09"               | 07°13'45" |        | 15/09/75 | 1975            | 110,00                  | 5      | 0,90    | 20,40       | 41,00       | 20,60    | 12,35                    | 0,60                       |                                  |  |
| 0638  | HIDRORURAL         |            | A.M. Anárbol       | St. Epitácio 3    | Juazeiro  | CE | SB.24 Y-D-III      | 39°16'10"               | 07°08'45" | 384,00 | 1983     | 1983            | 90,00                   | 5      | 0,40    | 11,50       | 32,30       | 20,80    | 8,00                     | 0,38                       |                                  |  |
| 0639  | HIDRORURAL         |            | Gov. Federal       | Posto INAMPB      | Juazeiro  | CE | SB.24 Y-D-III      | 39°18'52"               | 07°12'49" |        | 10/12/84 | 1984            | 100,00                  | 6      | 0,40    | 24,00       | 57,00       | 33,00    | 5,00                     | 0,15                       |                                  |  |
| 0640  | ATALAIA            |            | Fco C. Pastado     | BOFIL             | Juazeiro  | CE | SB.24 Y-D-III      | 39°19'38"               | 07°12'52" |        | 20/05/81 | 1981            | 114,00                  | 6      | 0,30    | 30,00       | 50,00       | 20,00    | 10,30                    | 0,52                       |                                  |  |
| 0641  | ATALAIA            |            | Clóvis L. P. Filho | B. Laranjeira     | Juazeiro  | CE | SB.24 Y-D-III      | 39°19'28"               | 07°14'40" | 420,00 | 11/02/80 | 1980            | 85,00                   | 5      | 0,35    | 40,00       | 47,00       | 7,00     | 4,40                     | 0,63                       |                                  |  |
| 0642  | ATALAIA            |            | L. M. Cavalcanti   | St. N. Horizonte  | Juazeiro  | CE | SB.24 Y-D-III      | 39°19'36"               | 07°13'58" |        | 23/07/82 | 1982            | 60,00                   | 5      | 0,35    | 22,00       | 35,00       | 13,00    | 9,50                     | 0,73                       |                                  |  |
| 0643  | DNOCS              | 415-CE-77  | A. S. dos Santos   | ARETUZA           | Juazeiro  | CE | SB.24 Y-D-III      | 39°17'41"               | 07°11'28" |        | 16/04/77 | 1977            | 112,00                  | 5      | 0,35    | 16,40       | 32,80       | 16,40    | 7,20                     | 0,44                       |                                  |  |
| 0644  | DNOCS              |            | San. F. Batista    | C. do Saneatório  | Juazeiro  | CE | SB.24 Y-D-III      | 39°19'12"               | 07°13'44" |        | 1974     | 1974            | 75,00                   | 5      | 0,30    | 27,00       | 36,00       | 9,00     | 12,50                    | 1,39                       |                                  |  |
| 0645  | DNOCS              |            | COELCE             | COELCE            | Juazeiro  | CE | SB.24 Y-D-III      | 39°19'30"               | 07°12'54" |        | 13/06/76 | 1976            | 66,00                   | 5      | 0,40    | 29,30       | 40,60       | 11,10    | 4,00                     | 0,36                       |                                  |  |
| 0646  | DNOCS              |            | Fco P. Nante       | C. Gonzo-R. Potos | Juazeiro  | CE | SB.24 Y-D-III      | 39°18'39"               | 07°12'46" |        | 05/08/73 | 1973            | 80,00                   | 6      | 0,65    | 23,00       | 33,00       | 12,00    | 4,50                     | 0,38                       |                                  |  |
| 0647  | DNOCS              |            | Artur P. Salgado   | Faz. Logradouro   | Juazeiro  | CE | SB.24 Y-D-III      | 39°19'50"               | 07°12'08" |        | 14/02/73 | 1973            | 80,00                   | 6      | 0,35    | 21,70       | 44,50       | 22,80    | 5,00                     | 0,22                       |                                  |  |
| 0648  | DNOCS              |            | L. R. C. Sampaio   | Café BROL         | Juazeiro  | CE | SB.24 Y-D-III      | 39°19'07"               | 07°13'13" |        | 10/1977  | 1977            | 65,00                   | 5      | 0,35    | 24,80       | 44,00       | 19,20    | 5,60                     | 0,29                       |                                  |  |
| 0649  | DNOCS              |            | Pedro L. de Alva   | St. Teuro         | Juazeiro  | CE | SB.24 Y-D-III      | 39°20'30"               | 07°12'15" | 439,00 | 04/1975  | 1994            | 80,00                   | 5      | 0,30    | 18,25       | 46,70       | 28,45    | 4,80                     | 0,17                       | NE-24.00 N3-44.00 Q-4.00 (04-73) |  |
| 0650  | DNOCS              |            | Min. Aeronáutica   | L. do Atrôclisbe  | Juazeiro  | CE | SB.24 Y-D-III      | 39°16'40"               | 07°12'44" | 434,00 | 1974     | 1974            | 60,00                   | 5      | 0,30    | 13,50       | 24,50       | 11,00    | 6,00                     | 0,55                       |                                  |  |
| 0651  | DNOCS              |            | Prefeitura         | Praça Vianna      | Juazeiro  | CE | SB.24 Y-D-III      | 39°19'30"               | 07°13'40" |        | 12/10/80 | 1980            | 30,00                   | 6      | 0,40    | 37,00       | 40,00       | 3,00     | 2,00                     | 0,67                       |                                  |  |
| 0652  | DNOCS              |            | Miguel A. Souza    | St. Porteira      | Juazeiro  | CE | SB.24 Y-D-III      | 39°20'45"               | 07°13'05" | 378,00 | 11/06/73 | 1973            | 80,00                   | 5      | 0,30    | 24,10       | 37,80       | 13,70    | 4,50                     | 0,33                       |                                  |  |
| 0653  | DNOCS              |            | Prefeitura         | Esc. José G. Cruz | Juazeiro  | CE | SB.24 Y-D-III      | 39°19'26"               | 07°13'25" |        | 10/01/76 | 1976            | 55,00                   | 6      | 0,50    | 23,20       | 33,50       | 10,30    | 6,00                     | 0,58                       | Q=4,00 (20-03-93)                |  |
| 0654  | DNOCS              |            | A.C. Miranda       | St. Pm. Durco     | Juazeiro  | CE | SB.24 Y-D-III      | 39°17'37"               | 07°08'30" | 386,00 | 08/05/75 | 1975            | 90,00                   | 5      | 0,40    | 33,25       | 54,20       | 20,95    | 7,00                     | 0,33                       | Q=4,00 (17-04-93)                |  |
| 0655  | DNOCS              |            | CHERF              | CHERF             | Juazeiro  | CE | SB.24 Y-D-III      | 39°19'50"               | 07°12'20" |        | 15/07/81 | 1981            | 35,00                   | 5      | 0,60    | 27,30       | 31,40       | 24,10    | 8,10                     | 0,34                       |                                  |  |
| 0656  | DNOCS              |            | CHERF              | CHERF             | Juazeiro  | CE | SB.24 Y-D-III      | 39°19'50"               | 07°12'20" |        | 25/09/82 | 10/11/82        | 88,00                   | 6      | 0,75    | 17,80       | 40,95       | 23,15    | 7,20                     | 0,31                       |                                  |  |
| 0657  | DNOCS              |            | André L. Imjuno    | Imjuno-Araújo     | Juazeiro  | CE | SB.24 Y-D-III      | 39°19'16"               | 07°13'37" |        | 1981     | 1981            | 84,00                   | 6      | 0,35    | 43,00       | 55,00       | 12,00    | 8,80                     | 0,73                       |                                  |  |
| 0658  | DNOCS              |            | Prefeitura         | S. Miguel         | Juazeiro  | CE | SB.24 Y-D-III      | 39°19'33"               | 07°13'20" |        | 20/06/77 | 1977            | 96,00                   | 5      | 0,20    | 30,00       | 41,70       | 21,70    | 10,20                    | 0,47                       |                                  |  |
| 0659  | DNOCS              |            | Prefeitura         | L. de Franciscana | Juazeiro  | CE | SB.24 Y-D-III      | 39°19'27"               | 07°13'26" |        | 10/77    | 1977            | 70,00                   | 5      | 0,25    | 30,00       | 42,00       | 12,00    | 6,00                     | 0,50                       |                                  |  |

**PROJETO AVALIAÇÃO HIDROGEOLÓGICA  
DA BACIA SEDIMENTAR DO ARARIPE**

| MME - Delegacia em Pernambuco e no Ceará                    |                             |           |           |     |     |      |                                 |      |       |      |       |      |       |       | CATÁLOGO DE POÇOS |       |           |      |      |        |                    |             |         |        | FL-22   |       |                    |
|---|-----------------------------|-----------|-----------|-----|-----|------|---------------------------------|------|-------|------|-------|------|-------|-------|-------------------|-------|-----------|------|------|--------|--------------------|-------------|---------|--------|---------|-------|--------------------|
| DNPM - 4 <sup>o</sup> e 10 <sup>o</sup> Distritos Regionais |                             |           |           |     |     |      |                                 |      |       |      |       |      |       |       |                   |       |           |      |      |        |                    |             |         |        |         |       |                    |
| N <sup>o</sup><br>de<br>Ordem                               | Informações Específicas     |           |           |     |     |      |                                 |      |       |      |       |      |       |       |                   |       |           |      |      |        | Situação<br>Atual  |             |         |        |         |       |                    |
|   | Características do Aquífero |           |           |     |     |      | Características Físico-Químicas |      |       |      |       |      |       |       |                   |       |           |      |      |        |                    |             |         |        |         |       |                    |
|   | Unidade<br>Estratigráfica   | Litologia | Espessura |     | T   | K    | S                               | Ca   | Mg    | Na   | K     | Cl   | Fe    | NO2   | SO4               | CaCO3 | Ca(HCO3)2 | NO3  | NO2  | NH3    |                    | Sólidos     | Resíduo | Dureza | C. Elm. | pH    | Data da<br>Análise |
| Total   |                             |           | Part.     | m/s | m/s | mg/l | mg/l                            | mg/l | mg/l  | mg/l | mg/l  | mg/l | mg/l  | mg/l  | mg/l              | mg/l  | mg/l      | mg/l | mg/l | mg/l   | Dissolvidos (mg/l) | Seco (mg/l) | mg/l    | mS/cm  |         |       |                    |
| 630   |                             |           |           |     |     |      |                                 |      |       |      |       |      |       |       |                   |       |           |      |      |        |                    |             |         |        |         |       |                    |
| 631   | Pm Médio Velho              | Arenito   |           |     |     |      |                                 |      |       |      |       |      |       |       |                   |       |           |      |      |        |                    |             |         |        |         |       |                    |
| 632   |                             |           |           |     |     |      |                                 |      |       |      |       |      |       |       |                   |       |           |      |      |        |                    |             |         |        |         |       | Paralisado         |
| 633   | Pm Médio Velho              | Arenito   |           |     |     |      |                                 |      |       |      |       |      |       |       |                   |       |           |      |      |        |                    |             |         |        |         |       | Abandonado         |
| 634   | Pm Médio Velho              | Arenito   |           |     |     |      |                                 |      |       |      |       |      |       |       |                   |       |           |      |      |        |                    |             |         |        |         |       | Paralisado         |
| 635   | Pm Médio Velho              | Arenito   |           |     |     |      |                                 |      |       |      |       |      |       |       |                   |       |           |      |      |        |                    |             |         |        |         |       |                    |
| 636   |                             |           |           |     |     |      |                                 |      |       |      |       |      |       |       |                   |       |           |      |      |        |                    |             |         |        |         |       |                    |
| 637   |                             |           |           |     |     |      |                                 |      |       |      |       |      |       |       |                   |       |           |      |      |        |                    |             |         |        |         |       | Paralisado         |
| 638   |                             |           |           |     |     |      |                                 |      |       |      |       |      |       |       |                   |       |           |      |      |        |                    |             |         |        |         |       |                    |
| 639   | Pm Médio Velho              | Arenito   |           |     |     |      |                                 |      |       |      |       |      |       |       |                   |       |           |      |      |        |                    |             |         |        |         |       | Paralisado         |
| 640   | Pm Médio Velho              | Arenito   |           |     |     |      |                                 |      |       |      |       |      |       |       |                   |       |           |      |      |        |                    |             |         |        |         |       |                    |
| 641   | Pm Médio Velho              | Arenito   |           |     |     |      |                                 |      |       |      |       |      |       |       |                   |       |           |      |      |        |                    |             |         |        |         |       | Paralisado         |
| 642   | Pm Médio Velho              | Arenito   |           |     |     |      |                                 |      |       |      |       |      |       |       |                   |       |           |      |      |        |                    |             |         |        |         |       | Paralisado         |
| 643   |                             | Arenito   |           |     |     |      |                                 |      |       |      |       |      |       |       |                   |       |           |      |      |        |                    |             |         |        |         |       | Abandonado         |
| 644   |                             |           |           |     |     |      |                                 |      |       |      |       |      |       |       |                   |       |           |      |      |        |                    |             |         |        |         |       |                    |
| 645   | Pm Médio Velho              | Arenito   |           |     |     |      |                                 |      |       |      |       |      |       |       |                   |       |           |      |      |        |                    |             |         |        |         |       |                    |
| 646   | Pm Médio Velho              | Arenito   |           |     |     |      |                                 |      |       |      |       |      |       |       |                   |       |           |      |      |        |                    |             |         |        |         |       |                    |
| 647   |                             | Arenito   |           |     |     |      |                                 |      |       |      |       |      |       |       |                   |       |           |      |      |        |                    |             |         |        |         |       |                    |
| 648   | Pm Médio Velho              | Arenito   |           |     |     |      |                                 |      |       |      |       |      |       |       |                   |       |           |      |      |        |                    |             |         |        |         |       |                    |
| 649   |                             |           |           |     |     |      | 15,00                           | 9,30 | 10,00 | 1,20 | 19,30 | 0,01 | 34,80 | 37,00 | Análise           | 33,70 | 11,90     | 0,01 |      | 100,00 | 101,00             | 76,60       | 200,00  | 6,70   | Jul 95  | Ativo |                    |
| 650   |                             | Arenito   |           |     |     |      |                                 |      |       |      |       |      |       |       |                   |       |           |      |      |        |                    |             |         |        |         |       | Paralisado         |
| 651   | Pm Médio Velho              | Arenito   |           |     |     |      |                                 |      |       |      |       |      |       |       |                   |       |           |      |      |        |                    |             |         |        |         |       | Abandonado         |
| 652   |                             | Arenito   |           |     |     |      |                                 |      |       |      |       |      |       |       |                   |       |           |      |      |        |                    |             |         |        |         |       | Paralisado         |
| 653   | Pm Médio Velho              | Arenito   |           |     |     |      |                                 |      |       |      |       |      |       |       |                   |       |           |      |      |        |                    |             |         |        |         |       |                    |
| 654   |                             | Arenito   |           |     |     |      |                                 |      |       |      |       |      |       |       |                   |       |           |      |      |        |                    |             |         |        |         |       |                    |
| 655   | Pm Médio Velho              | Arenito   |           |     |     |      |                                 |      |       |      |       |      |       |       |                   |       |           |      |      |        |                    |             |         |        |         |       | Paralisado         |
| 656   | Pm Médio Velho              | Arenito   |           |     |     |      |                                 |      |       |      |       |      |       |       |                   |       |           |      |      |        |                    |             |         |        |         |       | Paralisado         |
| 657   |                             | Arenito   |           |     |     |      |                                 |      |       |      |       |      |       |       |                   |       |           |      |      |        |                    |             |         |        |         |       |                    |
| 658   |                             |           |           |     |     |      |                                 |      |       |      |       |      |       |       |                   |       |           |      |      |        |                    |             |         |        |         |       | Paralisado         |
| 659   |                             |           |           |     |     |      |                                 |      |       |      |       |      |       |       |                   |       |           |      |      |        |                    |             |         |        |         |       |                    |

**PROJETO AVALIAÇÃO HIDROGEOLÓGICA  
DA BACIA SEDIMENTAR DO ARARIPE**

| MME - Delegacias em Pernambuco e no Ceará                   |                    |             |                    |                     |           |    |                    |                         |           |        |                         |             | CATÁLOGO DE POÇOS |        |      |             |             |          |             | FL-23           |                                       |  |  |  |  |
|---|--------------------|-------------|--------------------|---------------------|-----------|----|--------------------|-------------------------|-----------|--------|-------------------------|-------------|-------------------|--------|------|-------------|-------------|----------|-------------|-----------------|---------------------------------------|--|--|--|--|
| DNFM - 4 <sup>a</sup> e 10 <sup>a</sup> Distritos Regionais |                    |             |                    |                     |           |    |                    |                         |           |        |                         |             |                   |        |      |             |             |          |             |                 |                                       |  |  |  |  |
| Nº<br>do<br>Ordem   | Informações Gerais |             |                    |                     |           |    |                    |                         |           |        | Informações Específicas |             |                   |        |      |             |             |          |             |                 |                                       |  |  |  |  |
|   | Identificação      |             |                    | Localização         |           |    |                    | Data                    |           |        | Características do Poço |             |                   |        |      |             |             |          |             |                 | Observações                           |  |  |  |  |
|   | Executor           | Referência  | Proprietário       | Localidade          | Município | UF | Folha<br>1:100.000 | Coordenadas Geográficas |           |        | Perf.<br>de Dados       | Cota<br>(m) | Prof.<br>(m)      | Boca   |      | N.E.<br>(m) | N.D.<br>(m) | s<br>(m) | Q<br>(m³/h) | Q/s<br>(m³/h/m) |                                       |  |  |  |  |
| Long/W  |                    |             |                    |                     |           |    |                    | Lat/S                   | Alt(m)    | Dígit  |                         |             |                   | Alt(m) |      |             |             |          |             |                 |                                       |  |  |  |  |
| 0660  | DNOCS              |             | CIBRAZEM           | CIBRAZEM            | Juazeiro  | CE | SB.24-Y-D-III      | 39°19'42"               | 07°13'41" |        | 13/06/79                | 13/06/79    | 50,00             | 6      | 0,30 | 27,00       | 36,00       | 9,00     | 4,50        | 0,50            |                                       |  |  |  |  |
| 0661  | DNOCS              |             | G.L.B.Silva        | Sto Antônio Araripe | Juazeiro  | CE | SB.24-Y-D-III      | 39°17'25"               | 07°10'45" |        | 05/08/79                | 05/08/79    | 80,00             | 6      | 0,70 | 41,00       | 65,00       | 24,00    | 10,85       | 0,45            |                                       |  |  |  |  |
| 0662  | DNOCS              |             | Mín. Entraco       | Tiro de Guerra      | Juazeiro  | CE | SB.24-Y-D-III      | 39°19'50"               | 07°12'50" |        | 04/06/73                | 04/06/73    | 67,00             | 6      | 0,30 | 37,40       | 51,20       | 13,80    | 8,30        | 0,60            |                                       |  |  |  |  |
| 0663  | DNOCS              |             | Prefeitura         | Parga               | Juazeiro  | CE | SB.24-Y-D-III      | 39°17'45"               | 07°13'30" | 426,00 | 1978                    | 1978        | 85,00             | 5      | 0,40 | 55,00       | 68,00       | 13,00    | 6,00        | 0,46            |                                       |  |  |  |  |
| 0664  | DNOCS              |             | Prefeitura         | Belenzinho          | Juazeiro  | CE | SB.24-Y-D-III      | 39°18'43"               | 07°13'28" |        | 26/08/77                | 26/08/77    | 85,00             | 6      | 0,30 | 35,80       | 47,90       | 12,10    | 6,80        | 0,56            |                                       |  |  |  |  |
| 0665  | DNOCS              |             | Ouv do Estado      | Esc. A. Bezerra     | Juazeiro  | CE | SB.24-Y-D-III      | 39°19'36"               | 07°13'42" |        | 1981                    | 1981        | 90,00             | 6      | 0,35 | 25,30       | 31,90       | 26,60    | 6,70        | 0,25            |                                       |  |  |  |  |
| 0666  | DNOCS              |             | A. B. Monteiro     | Carl. Sta Rosa      | Juazeiro  | CE | SB.24-Y-D-III      | 39°20'32"               | 07°14'48" | 435,00 | 12/73                   | 12/73       | 45,00             | 5      | 0,20 | 26,00       | 39,00       | 13,00    | 15,00       | 1,15            |                                       |  |  |  |  |
| 0667  | DNOCS              |             | Rui N. de Melo     | St. B. Horizonte    | Juazeiro  | CE | SB.24-Y-D-III      | 39°19'53"               | 07°13'20" |        | 12/08/74                | 12/08/74    | 70,00             | 6      | 0,20 | 24,50       | 39,60       | 15,10    | 4,10        | 0,27            |                                       |  |  |  |  |
| 0668  | T. JANER           |             | Prefeitura         | Horto Pe Cícero     | Juazeiro  | CE | SB.24-Y-D-III      | 39°19'46"               | 07°11'06" | 485,00 | 1977                    | 1977        | 78,00             | 6      | 0,35 | 19,50       | 42,00       | 22,50    | 4,00        | 0,18            |                                       |  |  |  |  |
| 0669  | T. JANER           |             | Prefeitura         | Parga Clube         | Juazeiro  | CE | SB.24-Y-D-III      | 39°17'42"               | 07°13'28" | 410,00 | 26/10/77                | 26/10/77    | 84,00             | 5      | 0,40 | 42,00       | 60,00       | 18,00    | 4,60        | 0,26            |                                       |  |  |  |  |
| 0670  | T. JANER           |             | Cong. Franciscano  | Sem. Franciscano    | Juazeiro  | CE | SB.24-Y-D-III      | 39°18'50"               | 07°12'52" |        | 02/78                   | 02/78       | 80,00             | 6      | 0,30 | 18,00       | 44,00       | 26,00    | 9,60        | 0,37            |                                       |  |  |  |  |
| 0671  | T. JANER           |             | Cong. Franciscano  | Qd. Sto Antônio     | Juazeiro  | CE | SB.24-Y-D-III      | 39°18'50"               | 07°12'52" |        | 1977                    | 1977        | 60,00             | 5      | 0,50 | 23,00       | 30,00       | 7,00     | 6,50        | 0,93            |                                       |  |  |  |  |
| 0672  | T. JANER           |             | Col. Selecao       | Selecao             | Juazeiro  | CE | SB.24-Y-D-III      | 39°19'56"               | 07°12'58" |        | 01/76                   | 01/76       | 87,00             | 6      | 0,30 | 23,00       | 36,00       | 13,00    | 6,80        | 0,52            |                                       |  |  |  |  |
| 0673  | T. JANER           |             | Móveis B. Amorim   | Pirajá II-III       | Juazeiro  | CE | SB.24-Y-D-III      | 39°17'38"               | 07°13'36" | 418,00 | 13/07/82                | 13/07/82    | 77,00             | 6      | 0,85 | 34,80       | 58,70       | 23,90    | 6,10        | 0,26            |                                       |  |  |  |  |
| 0674  | T. JANER           |             | R. P. Calogeras    | R. Pot. 20          | Juazeiro  | CE | SB.24-Y-D-III      | 39°19'59"               | 07°13'27" |        | 15/03/83                | 15/03/83    | 88,00             | 5      | 0,20 | 33,00       | 52,00       | 17,00    | 7,30        | 0,43            |                                       |  |  |  |  |
| 0675  | COCEBP             |             | Prefeitura         | C. Popular          | Juazeiro  | CE | SB.24-Y-D-III      | 39°18'26"               | 07°13'50" | 392,00 | 1981                    | 1981        | 100,00            | 5      | 0,30 | 21,00       | 32,00       | 11,00    | 18,60       | 1,69            |                                       |  |  |  |  |
| 0676  | COCEBP             |             | Prefeitura         | B. Tinsabá          | Juazeiro  | CE | SB.24-Y-D-III      | 39°20'09"               | 07°13'21" | 407,00 | 1983                    | 1983        | 90,00             | 5      | 0,55 | 12,00       | 36,00       | 14,00    | 19,00       | 1,36            | NE-17°40' NE-22°45' Q=8,00 (18/06/93) |  |  |  |  |
| 0677  | COCEBP             |             | Cis. Abreu Vais    | Bede (CAVE)         | Juazeiro  | CE | SB.24-Y-D-III      | 39°19'40"               | 07°13'17" |        | 1979                    | 1979        | 78,00             | 6      | 0,30 | 28,00       | 32,00       | 7,00     | 17,60       | 2,31            |                                       |  |  |  |  |
| 0678  | COCEBP             |             | Prefeitura         | C. Popular          | Juazeiro  | CE | SB.24-Y-D-III      | 39°18'42"               | 07°12'58" |        | 10/06/79                | 10/06/79    | 92,00             | 6      | 0,30 | 24,40       | 42,50       | 18,10    | 15,80       | 0,87            |                                       |  |  |  |  |
| 0679  | COCEBA             | 109-CE-0483 | Arinaldo P. Cruz   | Pe Cícero           | Juazeiro  | CE | SB.24-Y-D-III      | 39°17'30"               | 07°13'45" |        | 13/08/83                | 13/08/83    | 60,00             | 5      | 0,40 | 50,00       | 58,00       | 8,00     | 10,10       | 1,26            |                                       |  |  |  |  |
| 0680  | SOBC               |             | Prefeitura         | Mat. Público        | Juazeiro  | CE | SB.24-Y-D-III      | 39°19'03"               | 07°13'28" |        | 06/10/77                | 06/10/77    | 100,00            | 6      | 0,35 | 43,00       | 55,00       | 12,00    | 10,80       | 0,90            |                                       |  |  |  |  |
| 0681  | SOBC               |             | Silvio B. Caldas   | Espinho             | Juazeiro  | CE | SB.24-Y-D-III      | 39°15'45"               | 07°10'30" |        | 12/04/80                | 12/04/80    | 71,00             | 5      | 0,40 | 23,30       | 48,90       | 25,60    | 10,55       | 0,41            |                                       |  |  |  |  |
| 0682  | BOMBORA            |             | Prefeitura         | Amp. Romairós       | Juazeiro  | CE | SB.24-Y-D-III      | 39°18'55"               | 07°11'34" | 376,00 | 04/12/84                | 04/12/84    | 72,00             | 5      | 0,45 | 12,50       | 37,30       | 25,00    | 6,10        | 0,24            |                                       |  |  |  |  |
| 0683  | HIDRALEX           |             | Vitorino F. Lopes  | St. Touros          | Juazeiro  | CE | SB.24-Y-D-III      | 39°18'55"               | 07°12'50" |        | 15/04/84                | 24/06/84    | 64,90             | 5      | 0,55 | 12,65       | 52,70       | 20,05    | 14,80       | 0,74            | NE-19°50' ND-48°20' Q=9,60 (13/01/92) |  |  |  |  |
| 0684  | ATALAIA            | AP-045-CE   | Carlos S. F. Brito | Sabá                | Juazeiro  | CE | SB.24-Y-D-III      | 39°17'40"               | 07°12'30" |        | 26/11/88                | 26/11/88    | 72,00             | 7      | 0,70 | 14,70       | 31,45       | 16,75    | 8,00        | 0,51            |                                       |  |  |  |  |
| 0685  | CORNER             | JZ-06/76    | CAOBCE             | St. Micael          | Juazeiro  | CE | SB.24-Y-D-III      | 39°19'42"               | 07°13'22" |        | 16/07/76                | 28/07/76    | 200,00            | 9      | 0,80 | 2,85        | 25,42       | 22,57    | 144,00      | 6,38            |                                       |  |  |  |  |
| 0686  | CORNER             | JZ-03/76    | CAOBCE             | St. Micael          | Juazeiro  | CE | SB.24-Y-D-III      | 39°19'36"               | 07°13'38" | 584,00 | 18/06/76                | 12/08/92    | 140,00            | 9      | 0,90 | 2,50        | 45,00       | 42,50    | 100,00      | 2,35            |                                       |  |  |  |  |
| 0687  | CORNER             | JZ-04/76    | CAOBCE             | St. Micael          | Juazeiro  | CE | SB.24-Y-D-III      | 39°19'13"               | 07°13'43" |        | 27/06/76                | 18/08/92    | 152,00            | 9      | 0,85 | 1,42        | 38,86       | 37,44    | 150,00      | 4,01            |                                       |  |  |  |  |
| 0688  | CORNER             | JZ-05/76    | CAOBCE             | St. Micael          | Juazeiro  | CE | SB.24-Y-D-III      | 39°19'44"               | 07°13'08" | 371,00 | 03/08/76                | 12/08/92    | 194,00            | 9      | 0,95 | 1,00        | 55,00       | 54,00    | 100,00      | 1,85            |                                       |  |  |  |  |
| 0689  | CORNER             | JZ-01/76    | CAOBCE             | St. Micael          | Juazeiro  | CE | SB.24-Y-D-III      | 39°19'33"               | 07°13'17" |        | 11/07/76                | 13/08/92    | 160,00            | 9      | 0,90 | 4,80        | 37,80       | 33,00    | 100,00      | 3,03            |                                       |  |  |  |  |

**PROJETO AVALIAÇÃO HIDROGEOLÓGICA  
DA BACIA SEDIMENTAR DO ARARIPE**

| MME - Delegacias em Pernambuco e no Ceará                   |                             |                   |           |      |      |      |                                 |      |      |      |      |      |      |                 | CATÁLOGO DE POÇOS |                   |                                    |                 |                 |                 |                               |                        |                |                   | FL-23 |                    |  |            |
|---|-----------------------------|-------------------|-----------|------|------|------|---------------------------------|------|------|------|------|------|------|-----------------|-------------------|-------------------|------------------------------------|-----------------|-----------------|-----------------|-------------------------------|------------------------|----------------|-------------------|-------|--------------------|--|------------|
| DNPM - 4 <sup>o</sup> e 10 <sup>o</sup> Distritos Regionais |                             |                   |           |      |      |      |                                 |      |      |      |      |      |      |                 |                   |                   |                                    |                 |                 |                 |                               |                        |                |                   |       |                    |  |            |
| N <sup>o</sup><br>do<br>Ordem                               | Informações Específicas     |                   |           |      |      |      |                                 |      |      |      |      |      |      |                 |                   |                   |                                    |                 |                 |                 | Situação<br>Atual             |                        |                |                   |       |                    |  |            |
|   | Características de Aquífero |                   |           |      |      |      | Características Físico-Químicas |      |      |      |      |      |      |                 |                   |                   |                                    |                 |                 |                 |                               |                        |                |                   |       |                    |  |            |
|   | Unidade<br>Estratigráfica   | Litologia         | Espessura |      | T    | K    | s                               | Ca   | Mg   | Na   | K    | Cl   | Fe   | NO <sub>2</sub> | SO <sub>4</sub>   | CaCO <sub>3</sub> | Ca(HCO <sub>3</sub> ) <sub>2</sub> | NO <sub>3</sub> | NO <sub>2</sub> | NH <sub>3</sub> | Sólidos<br>Dissolvidos (mg/l) | Resíduo<br>Seco (mg/l) | Dureza<br>mg/l | C. Elet.<br>mS/cm | pH    | Data de<br>Análise |  |            |
| Total   | Porc.                       | m <sup>2</sup> /s | m/s       | mg/l | mg/l | mg/l | mg/l                            | mg/l | mg/l | mg/l | mg/l | mg/l | mg/l | mg/l            | mg/l              | mg/l              | mg/l                               | mg/l            | mg/l            | mg/l            | mg/l                          | mg/l                   | mg/l           | mg/l              | mg/l  | mg/l               |  |            |
| 660   | Pm Monte Velho              | Araxósio          |           |      |      |      |                                 |      |      |      |      |      |      |                 |                   |                   |                                    |                 |                 |                 |                               |                        |                |                   |       |                    |  |            |
| 661   |                             | Araxósio          |           |      |      |      |                                 |      |      |      |      |      |      |                 |                   |                   |                                    |                 |                 |                 |                               |                        |                |                   |       |                    |  | Paralisado |
| 662   |                             | Araxósio          |           |      |      |      |                                 |      |      |      |      |      |      |                 |                   |                   |                                    |                 |                 |                 |                               |                        |                |                   |       |                    |  | Paralisado |
| 663   | Pm Monte Velho              |                   |           |      |      |      |                                 |      |      |      |      |      |      |                 |                   |                   |                                    |                 |                 |                 |                               |                        |                |                   |       |                    |  | Paralisado |
| 664   | Pm Monte Velho              | Araxósio          |           |      |      |      |                                 |      |      |      |      |      |      |                 |                   |                   |                                    |                 |                 |                 |                               |                        |                |                   |       |                    |  | Paralisado |
| 665   | Pm Monte Velho              | Araxósio          |           |      |      |      |                                 |      |      |      |      |      |      |                 |                   |                   |                                    |                 |                 |                 |                               |                        |                |                   |       |                    |  | Paralisado |
| 666   |                             | Araxósio          |           |      |      |      |                                 |      |      |      |      |      |      |                 |                   |                   |                                    |                 |                 |                 |                               |                        |                |                   |       |                    |  | Paralisado |
| 667   | Pm Monte Velho              | Araxósio          |           |      |      |      |                                 |      |      |      |      |      |      |                 |                   |                   |                                    |                 |                 |                 |                               |                        |                |                   |       |                    |  | Paralisado |
| 668   |                             | Araxósio          |           |      |      |      |                                 |      |      |      |      |      |      |                 |                   |                   |                                    |                 |                 |                 |                               |                        |                |                   |       |                    |  | Paralisado |
| 669   | Pm Monte Velho              | Araxósio          |           |      |      |      |                                 |      |      |      |      |      |      |                 |                   |                   |                                    |                 |                 |                 |                               |                        |                |                   |       |                    |  | Abandonado |
| 670   | Pm Monte Velho              | Araxósio          |           |      |      |      |                                 |      |      |      |      |      |      |                 |                   |                   |                                    |                 |                 |                 |                               |                        |                |                   |       |                    |  | Paralisado |
| 671   |                             |                   |           |      |      |      |                                 |      |      |      |      |      |      |                 |                   |                   |                                    |                 |                 |                 |                               |                        |                |                   |       |                    |  | Paralisado |
| 672   |                             |                   |           |      |      |      |                                 |      |      |      |      |      |      |                 |                   |                   |                                    |                 |                 |                 |                               |                        |                |                   |       |                    |  | Paralisado |
| 673   |                             | Araxósio          |           |      |      |      |                                 |      |      |      |      |      |      |                 |                   |                   |                                    |                 |                 |                 |                               |                        |                |                   |       |                    |  | Paralisado |
| 674   | Pm Monte Velho              | Araxósio          |           |      |      |      |                                 |      |      |      |      |      |      |                 |                   |                   |                                    |                 |                 |                 |                               |                        |                |                   |       |                    |  | Paralisado |
| 675   | Pm Monte Velho              | Araxósio          |           |      |      |      |                                 |      |      |      |      |      |      |                 |                   |                   |                                    |                 |                 |                 |                               |                        |                |                   |       |                    |  | Paralisado |
| 676   | Pm Monte Velho              | Araxósio          |           |      |      |      |                                 |      |      |      |      |      |      |                 |                   |                   |                                    |                 |                 |                 |                               |                        |                |                   |       |                    |  | Paralisado |
| 677   | Pm Monte Velho              | Araxósio          |           |      |      |      |                                 |      |      |      |      |      |      |                 |                   |                   |                                    |                 |                 |                 |                               |                        |                |                   |       |                    |  | Paralisado |
| 678   | Pm Monte Velho              | Araxósio          |           |      |      |      |                                 |      |      |      |      |      |      |                 |                   |                   |                                    |                 |                 |                 |                               |                        |                |                   |       |                    |  | Paralisado |
| 679   |                             |                   |           |      |      |      |                                 |      |      |      |      |      |      |                 |                   |                   |                                    |                 |                 |                 |                               |                        |                |                   |       |                    |  | Paralisado |
| 680   |                             |                   |           |      |      |      |                                 |      |      |      |      |      |      |                 |                   |                   |                                    |                 |                 |                 |                               |                        |                |                   |       |                    |  | Paralisado |
| 681   | Pm Monte Velho              | Araxósio          |           |      |      |      |                                 |      |      |      |      |      |      |                 |                   |                   |                                    |                 |                 |                 |                               |                        |                |                   |       |                    |  | Paralisado |
| 682   |                             |                   |           |      |      |      |                                 |      |      |      |      |      |      |                 |                   |                   |                                    |                 |                 |                 |                               |                        |                |                   |       |                    |  | Paralisado |
| 683   |                             |                   |           |      |      |      |                                 |      |      |      |      |      |      |                 |                   |                   |                                    |                 |                 |                 |                               |                        |                |                   |       |                    |  | Paralisado |
| 684   | Pm Monte Velho              | Araxósio          |           |      |      |      |                                 |      |      |      |      |      |      |                 |                   |                   |                                    |                 |                 |                 |                               |                        |                |                   |       |                    |  | Paralisado |
| 685   | Pm Monte Velho              | Araxósio          |           |      |      |      |                                 |      |      |      |      |      |      |                 |                   |                   |                                    |                 |                 |                 |                               |                        |                |                   |       |                    |  | Paralisado |
| 686   | Pm Monte Velho              | Araxósio          |           |      |      |      |                                 |      |      |      |      |      |      |                 |                   |                   |                                    |                 |                 |                 |                               |                        |                |                   |       |                    |  | Paralisado |
| 687   | Pm Monte Velho              | Araxósio          |           |      |      |      |                                 |      |      |      |      |      |      |                 |                   |                   |                                    |                 |                 |                 |                               |                        |                |                   |       |                    |  | Paralisado |
| 688   | Pm Monte Velho              | Araxósio          |           |      |      |      |                                 |      |      |      |      |      |      |                 |                   |                   |                                    |                 |                 |                 |                               |                        |                |                   |       |                    |  | Paralisado |
| 689   | Pm Monte Velho              | Araxósio          |           |      |      |      |                                 |      |      |      |      |      |      |                 |                   |                   |                                    |                 |                 |                 |                               |                        |                |                   |       |                    |  | Ativo      |

**PROJETO AVALIAÇÃO HIDROGEOLÓGICA  
DA BACIA SEDIMENTAR DO ARARIPE**

| MME - Delegacias em Pernambuco e no Ceará                   |                    |            |                      |                     |           |    |                    |                         |           |        |                         | CATÁLOGO DE POÇOS  |              |       |        |             |             |          |                          | FL-24                      |                                      |
|---|--------------------|------------|----------------------|---------------------|-----------|----|--------------------|-------------------------|-----------|--------|-------------------------|--------------------|--------------|-------|--------|-------------|-------------|----------|--------------------------|----------------------------|--------------------------------------|
| DNPM - 4 <sup>o</sup> e 10 <sup>o</sup> Distritos Regionais |                    |            |                      |                     |           |    |                    |                         |           |        |                         |                    |              |       |        |             |             |          |                          |                            |                                      |
| N <sup>o</sup><br>de<br>Ordem                               | Informações Gerais |            |                      |                     |           |    |                    |                         |           |        | Informações Específicas |                    |              |       |        |             |             |          |                          |                            |                                      |
|   | Identificação      |            |                      | Localização         |           |    |                    | Data                    |           |        | Características do Poço |                    |              |       |        |             |             |          |                          |                            |                                      |
|   | Executor           | Referência | Proprietário         | Localidade          | Município | UF | Folha<br>1:100.000 | Coordenadas Geográficas |           |        | Perf                    | Coleta<br>de Dados | Prof.<br>(m) | Boca  |        | N.E.<br>(m) | N.D.<br>(m) | s<br>(m) | Q<br>(m <sup>3</sup> /h) | Q/s<br>m <sup>2</sup> /h/m | Observações                          |
|   |                    |            |                      |                     |           |    | Long/W             | Lat/S                   | Alt(m)    |        |                         |                    |              | D(φ)  | Alt(φ) |             |             |          |                          |                            |                                      |
| 0690  | CORNER             | JZ-02/76   | CAGECE               | R. Maracós          | Juazeiro  | CE | SB.24-Y-D-III      | 39°19'23"               | 07°13'43" |        | 23/08/76                | 30/08/76           | 150,00       | 8 5/8 | 0,93   | 7,68        | 27,25       | 19,57    | 120,00                   | 6,13                       |                                      |
| 0691  | CORNER             | JZ-07/76   | CAGECE               | R. Maracós          | Juazeiro  | CE | SB.24 Y D-III      | 39°19'37"               | 07°13'39" | 396,00 | 18/09/76                | 24/09/76           | 130,00       | 8 5/8 | 0,93   | 1,60        | 27,63       | 26,03    | 120,00                   | 4,61                       |                                      |
| 0692  | CORNER             | JZ-09/85   | CAGECE               | Lagoa Seca          | Juazeiro  | CE | SB.24-Y-D-III      | 39°19'08"               | 07°14'40" | 435,00 | 10/08/85                | 24/09/85           | 227,00       | 9 7/8 | 0,80   | 34,60       | 40,38       | 5,78     | 48,00                    | 8,30                       |                                      |
| 0693  | CORNER             | JZ-10/85   | CAGECE               | Lagoa Seca          | Juazeiro  | CE | SB.24 Y D-III      | 39°19'11"               | 07°14'26" | 400,00 | 23/08/85                | 04/09/85           | 116,00       | 9 7/8 | 0,85   | 17,31       | 23,22       | 5,91     | 63,80                    | 10,80                      |                                      |
| 0694  | CORNER             | JZ-13/85   | CAGECE               | Lagoa Seca          | Juazeiro  | CE | SB.24 Y-D-III      | 39°19'40"               | 07°14'33" |        | 01/09/85                | 19/09/85           | 119,00       | 9 7/8 | 0,90   | 12,33       | 23,26       | 10,93    | 59,41                    | 5,44                       |                                      |
| 0695  | CORNER             | JZ-11/85   | CAGECE               | Lagoa Seca          | Juazeiro  | CE | SB.24 Y-D-III      | 39°19'33"               | 07°14'39" | 403,00 | 11/09/85                | 19/09/85           | 112,00       | 9 7/8 | 0,85   | 10,53       | 20,44       | 9,91     | 66,00                    | 6,66                       |                                      |
| 0696  | CORNER             | JZ-12/85   | CAGECE               | Lagoa Seca          | Juazeiro  | CE | SB.24-Y-D-III      | 39°19'28"               | 07°14'54" | 418,00 | 17/09/85                | 24/09/85           | 132,00       | 9 7/8 | 0,90   | 15,41       | 25,26       | 9,85     | 113,00                   | 11,47                      |                                      |
| 0697  | CORNER             | JZ-08/85   | CAGECE               | R. Tirubatha        | Juazeiro  | CE | SB.24-Y-D-III      | 39°19'17"               | 07°14'09" | 390,00 | 10/10/85                | 18/10/85           | 210,00       | 9 7/8 | 0,90   | 15,87       | 43,90       | 28,03    | 47,00                    | 1,68                       |                                      |
| 0698  | CORNER             |            | Benedito Colares     | R. Salgadozinho     | Juazeiro  | CE | SB.24-Y-D-III      | 39°19'20"               | 07°09'45" | -      | 12/09/78                | 1978               | 142,00       | 6     | 0,70   | 33,30       | 68,30       | 34,60    | 14,70                    | 0,42                       |                                      |
| 0699  | CORNER             | JZ-14/85   | CAGECE               | Lagoa Seca          | Juazeiro  | CE | SB.24 Y D-III      | 39°19'40"               | 07°14'28" | 416,00 | 15/10/85                | 23/10/85           | 170,00       | 9 7/8 | 0,85   | 8,86        | 20,42       | 11,56    | 158,40                   | 13,70                      |                                      |
| 0700  | CORNER             | JZ-15/85   | CAGECE               | Lagoa Seca          | Juazeiro  | CE | SB.24 Y D-III      | 39°19'37"               | 07°14'43" | 401,00 | 30/10/85                | 05/11/85           | 140,00       | 9 7/8 | 0,85   | 14,36       | 28,78       | 14,22    | 88,00                    | 6,19                       |                                      |
| 0701  | CORNER             | JZ-16/85   | CAGECE               | Lagoa Seca          | Juazeiro  | CE | SB.24 Y D-III      | 39°19'20"               | 07°14'22" | 588,00 | 14/11/85                | 22/11/85           | 155,00       | 9 7/8 | 0,75   | 4,71        | 13,91       | 9,20     | 198,00                   | 21,52                      |                                      |
| 0702  | CORNER             | JZ-17/85   | CAGECE               | Lagoa Seca          | Juazeiro  | CE | SB.24 Y D-III      | 39°19'03"               | 07°14'39" | 399,00 | 30/11/85                | 09/12/85           | 126,00       | 9 7/8 | 0,85   | 1,39        | 13,06       | 11,67    | 214,00                   | 18,34                      |                                      |
| 0703  | HIDROCARBURI       |            | Prefeitura           | Lagoa Seca          | Juazeiro  | CE | SB.24-Y-D-III      | 39°19'35"               | 07°14'50" |        | 06/11/82                | 15/12/82           | 63,00        | 6     | 0,55   | 14,00       | 27,00       | 13,00    | 18,00                    | 1,38                       |                                      |
| 0704  | HIDROCARBURI       |            | Prefeitura           | Lagoa Seca          | Juazeiro  | CE | SB.24 Y D-III      | 39°19'53"               | 07°14'40" |        | 24/09/81                | 06/10/81           | 68,00        | 6     | 0,65   | 20,50       | 34,00       | 13,50    | 16,00                    | 1,19                       |                                      |
| 0705  | HIDROCARBURI       |            | Prefeitura           | Lagoa Seca          | Juazeiro  | CE | SB.24 Y-D-III      | 39°19'50"               | 07°14'36" |        | 10/10/84                | 22/10/84           | 50,00        | 6     | 0,50   | 12,50       | 26,80       | 14,30    | 18,00                    | 1,26                       |                                      |
| 0706  | HIDROCARBURI       |            | Prefeitura           | Lagoa Seca          | Juazeiro  | CE | SB.24 Y D III      | 39°19'00"               | 07°14'10" |        | 19/06/85                | 03/07/85           | 62,00        | 6     | 0,80   | 21,10       | 33,50       | 12,40    | 17,00                    | 1,17                       |                                      |
| 0707  | HIDROCARBURI       |            | João A. da Cruz      | S. Gonçalo          | Juazeiro  | CE | SB.24 Y D-III      | 39°14'43"               | 07°11'24" | 355,00 | 1981                    | 1981               | 83,00        | 5     | 0,30   | 18,50       | 28,40       | 9,90     | 9,60                     | 0,97                       |                                      |
| 0708  | HIDROCARBURI       |            | C.R. Cavalcanti      | Av. V. Távora-20    | Juazeiro  | CE | SB.24 Y D-III      | 39°19'36"               | 07°13'43" | -      | 04/80                   | 1980               | 60,00        | 5     | 0,35   | 13,00       | 37,00       | 24,00    | 15,10                    | 0,63                       |                                      |
| 0709  | HIDROCARBURI       |            | David M. Avilar      | Av. V. Távora-710   | Juazeiro  | CE | SB.24 Y D-III      | 39°19'32"               | 07°13'38" |        | 07/84                   | 09/06/90           | 80,00        | 6     | 0,30   | 19,60       | 33,20       | 13,60    | 10,00                    | 0,74                       | NE=13,00 ND=24,60 Q=15,00 (07/84)    |
| 0710  | HIDROCARBURI       |            | Vitorino L. de Silva | Faz. Pa. Cícero     | Juazeiro  | CE | SB.24 Y-D-III      | 39°18'12"               | 07°08'18" | 380,00 | 1979                    | 1979               | 86,00        | 6     | 0,30   | 13,00       | 24,60       | 11,60    | 8,00                     | 0,69                       |                                      |
| 0711  | HIDROCARBURI       |            | A.M. Pignorello      | R.C. Pedroso-78     | Juazeiro  | CE | SB.24-Y-D-III      | 39°19'24"               | 07°14'38" | -      | 13/08/83                | 1983               | 60,00        | 6     | 0,30   | 13,30       | 40,00       | 24,70    | 10,50                    | 0,43                       | NE=20,20 ND=37,65 Q=7,60 (08/06/93)  |
| 0712  | HIDROCARBURI       |            | P.L. Domingues       | R. Brejo Seco       | Juazeiro  | CE | SB.24 Y D-III      | 39°15'42"               | 07°13'26" | 405,00 | 10/12/81                | 1981               | 55,00        | 5     | 0,50   | 26,20       | 38,40       | 12,20    | 5,50                     | 0,45                       |                                      |
| 0713  | HIDROCARBURI       |            | Artur G. Brito Jr    | Av. V. Távora-560   | Juazeiro  | CE | SB.24 Y D-III      | 39°19'33"               | 07°13'28" |        | 06/09/77                | 1977               | 83,00        | 6     | 0,30   | 21,70       | 45,40       | 21,70    | 14,80                    | 0,68                       |                                      |
| 0714  | HIDROCARBURI       |            | Aluísio F. Dutra     | Rua A. Passos       | Juazeiro  | CE | SB.24-Y-D-III      | 39°19'26"               | 07°14'21" |        | 17/11/77                | 1977               | 61,00        | 5     | 0,20   | 17,00       | 42,00       | 23,00    | 5,00                     | 0,20                       |                                      |
| 0715  | HIDROCARBURI       |            | P. dos Flores        | P. dos Flores       | Juazeiro  | CE | SB.24 Y D-III      | 39°16'54"               | 07°12'44" | 406,00 | 04/03/83                | 1983               | 60,00        | 6     | 0,45   | 27,60       | 37,20       | 9,60     | 8,00                     | 0,83                       |                                      |
| 0716  | HIDROCARBURI       |            | Antônio R. Farias    | R. de São João, 316 | Juazeiro  | CE | SB.24 Y-D-III      | 39°19'28"               | 07°14'19" |        | 13/06/76                | 1976               | 50,00        | 6     | 0,35   | 20,50       | 37,20       | 16,70    | 14,40                    | 0,86                       |                                      |
| 0717  | HIDROCARBURI       |            | J.M. Nascimento      | Est. Farias Brito   | Juazeiro  | CE | SB.24 Y D-III      | 39°21'06"               | 07°09'15" |        | 16/08/78                | 1978               | 87,00        | 5     | 0,30   | 19,50       | 50,60       | 31,10    | 13,10                    | 0,42                       | NE=23,45 ND=45,20 Q=10,10 (10/06/93) |
| 0718  | HIDROCARBURI       |            | Rui P. Lopes         | Av. P. Cícero Km 3  | Juazeiro  | CE | SB.24 Y D-III      | 39°20'48"               | 07°13'52" | 404,00 | 02/10/80                | 1980               | 60,00        | 6     | 0,30   | 33,50       | 45,90       | 12,40    | 5,50                     | 0,44                       |                                      |
| 0719  | HIDROCARBURI       |            | S. Paulo de Silve    | Av. V. Távora, 1340 | Juazeiro  | CE | SB.24-Y-D-III      | 39°19'26"               | 07°13'34" | -      | 07/08/82                | 11/06/90           | 42,00        | 6     | 0,35   | 19,60       | 33,70       | 14,10    | 7,50                     | 0,53                       | NE=18,00 ND=31,50 Q=9,50 (07/08/82)  |

**PROJETO AVALIAÇÃO HIDROGEOLÓGICA  
DA BACIA SEDIMENTAR DO ARARIPE**

| MME - Delegacia em Pernambuco e no Ceará |                             |           |           |  |          |          |                                 |            |            |            |           |               |            |             | CATÁLOGO DE POÇOS |                   |               |                   |             |             |             |                               |                         |                | FL-24             |            |
|--|-----------------------------|-----------|-----------|--|----------|----------|---------------------------------|------------|------------|------------|-----------|---------------|------------|-------------|-------------------|-------------------|---------------|-------------------|-------------|-------------|-------------|-------------------------------|-------------------------|----------------|-------------------|------------|
| DNPM - 4ª e 10ª Distritos Regionais      |                             |           |           |  |          |          |                                 |            |            |            |           |               |            |             |                   |                   |               |                   |             |             |             |                               |                         |                |                   |            |
| Nº<br>do<br>Código                       | Informações Específicas     |           |           |  |          |          |                                 |            |            |            |           |               |            |             |                   | Situação<br>Atual |               |                   |             |             |             |                               |                         |                |                   |            |
|  | Características do Aquífero |           |           |  |          |          | Características Físico-Químicas |            |            |            |           |               |            |             |                   |                   |               |                   |             |             |             |                               |                         |                |                   |            |
|  | Utilidade<br>Entregue       | Litologia | Espessura |  | T<br>m/s | K<br>m/s | s                               | Ca<br>mg/l | Mg<br>mg/l | Na<br>mg/l | K<br>mg/l | Cl<br>mg/l    | Fe<br>mg/l | NO2<br>mg/l | SO4<br>mg/l       |                   | CaCO3<br>mg/l | Ca(HCO3)2<br>mg/l | NO3<br>mg/l | NO2<br>mg/l | NH3<br>mg/l | Sólidos<br>Dissolvidos (mg/l) | Resíduos<br>Seco (mg/l) | Dureza<br>mg/l | C. Elét.<br>mS/cm | pH         |
| Total                                    |                             |           | Parz.     |  |          |          |                                 |            |            |            |           |               |            |             |                   |                   |               |                   |             |             |             |                               |                         |                |                   |            |
| 690                                      | Pm Médio Velho              | Araxito   |           |  |          |          |                                 |            |            |            |           |               |            |             |                   |                   |               |                   |             |             |             |                               |                         |                |                   |            |
| 691                                      | Pm Médio Velho              | Araxito   |           |  |          |          |                                 |            |            |            |           |               |            |             |                   |                   |               |                   |             |             |             |                               |                         |                |                   |            |
| 692                                      | Pm Médio Velho              | Araxito   |           |  |          |          |                                 |            |            |            |           |               |            |             |                   |                   |               |                   |             |             |             |                               |                         |                |                   |            |
| 693                                      | Pm Médio Velho              | Araxito   |           |  |          |          |                                 |            |            |            |           |               |            |             |                   |                   |               |                   |             |             |             |                               |                         |                |                   |            |
| 694                                      | Pm Médio Velho              | Araxito   |           |  |          |          |                                 |            |            |            |           |               |            |             |                   |                   |               |                   |             |             |             |                               |                         |                |                   |            |
| 695                                      | Pm Médio Velho              | Araxito   |           |  |          |          |                                 |            |            |            |           |               |            |             |                   |                   |               |                   |             |             |             |                               |                         |                |                   |            |
| 696                                      | Pm Médio Velho              | Araxito   |           |  |          |          |                                 |            |            |            |           |               |            |             |                   |                   |               |                   |             |             |             |                               |                         |                |                   |            |
| 697                                      | Pm Médio Velho              | Araxito   |           |  |          |          | 18,70                           | 9,00       | 10,00      | 7,00       | 15,50     | Não Detectado | 43,30      | 20,00       | Araxito           | 67,30             | 17,00         | 0,01              |             | 115,00      | 130,00      | 84,10                         | 230,00                  | 6,30           | Jul-95            | Ativo      |
| 698                                      |                             |           |           |  |          |          |                                 |            |            |            |           |               |            |             |                   |                   |               |                   |             |             |             |                               |                         |                |                   | Abandonado |
| 699                                      | Pm Médio Velho              | Araxito   |           |  |          |          |                                 |            |            |            |           |               |            |             |                   |                   |               |                   |             |             |             |                               |                         |                |                   |            |
| 700                                      | Pm Médio Velho              | Araxito   |           |  |          |          | 15,70                           | 9,10       | 7,00       | 7,00       | 7,00      | 0,02          | 48,80      | 20,00       | Araxito           | 57,00             | 15,00         | 0,01              |             | 95,00       | 220,00      | 39,80                         | 190,00                  | 6,30           | Jul-95            | Ativo      |
| 701                                      | Pm Médio Velho              | Araxito   |           |  |          |          |                                 |            |            |            |           |               |            |             |                   |                   |               |                   |             |             |             |                               |                         |                |                   |            |
| 702                                      | Pm Médio Velho              | Araxito   |           |  |          |          | 14,90                           | 6,80       | 8,00       | 7,00       | 10,00     | 0,33          | 28,90      | 15,00       | Araxito           | 51,30             | 18,00         | 0,01              |             | 85,00       | 95,00       | 63,40                         | 170,00                  | 6,30           | Jul-95            | Ativo      |
| 703                                      |                             |           |           |  |          |          |                                 |            |            |            |           |               |            |             |                   |                   |               |                   |             |             |             |                               |                         |                |                   | Abandonado |
| 704                                      |                             |           |           |  |          |          |                                 |            |            |            |           |               |            |             |                   |                   |               |                   |             |             |             |                               |                         |                |                   |            |
| 705                                      |                             |           |           |  |          |          |                                 |            |            |            |           |               |            |             |                   |                   |               |                   |             |             |             |                               |                         |                |                   |            |
| 706                                      |                             |           |           |  |          |          |                                 |            |            |            |           |               |            |             |                   |                   |               |                   |             |             |             |                               |                         |                |                   |            |
| 707                                      | Pm Médio Velho              | Araxito   |           |  |          |          |                                 |            |            |            |           |               |            |             |                   |                   |               |                   |             |             |             |                               |                         |                |                   |            |
| 708                                      | Pm Médio Velho              | Araxito   |           |  |          |          |                                 |            |            |            |           |               |            |             |                   |                   |               |                   |             |             |             |                               |                         |                |                   |            |
| 709                                      | Pm Médio Velho              | Araxito   |           |  |          |          |                                 |            |            |            |           |               |            |             |                   |                   |               |                   |             |             |             |                               |                         |                |                   |            |
| 710                                      |                             |           |           |  |          |          |                                 |            |            |            |           |               |            |             |                   |                   |               |                   |             |             |             |                               |                         |                |                   | Paralelo   |
| 711                                      | Pm Médio Velho              | Araxito   |           |  |          |          |                                 |            |            |            |           |               |            |             |                   |                   |               |                   |             |             |             |                               |                         |                |                   |            |
| 712                                      |                             |           |           |  |          |          |                                 |            |            |            |           |               |            |             |                   |                   |               |                   |             |             |             |                               |                         |                |                   | Abandonado |
| 713                                      |                             |           |           |  |          |          |                                 |            |            |            |           |               |            |             |                   |                   |               |                   |             |             |             |                               |                         |                |                   |            |
| 714                                      |                             |           |           |  |          |          |                                 |            |            |            |           |               |            |             |                   |                   |               |                   |             |             |             |                               |                         |                |                   | Paralelo   |
| 715                                      | Pm Médio Velho              | Araxito   |           |  |          |          |                                 |            |            |            |           |               |            |             |                   |                   |               |                   |             |             |             |                               |                         |                |                   |            |
| 716                                      | Pm Médio Velho              | Araxito   |           |  |          |          |                                 |            |            |            |           |               |            |             |                   |                   |               |                   |             |             |             |                               |                         |                |                   |            |
| 717                                      |                             |           |           |  |          |          |                                 |            |            |            |           |               |            |             |                   |                   |               |                   |             |             |             |                               |                         |                |                   | Paralelo   |
| 718                                      |                             |           |           |  |          |          |                                 |            |            |            |           |               |            |             |                   |                   |               |                   |             |             |             |                               |                         |                |                   | Paralelo   |
| 719                                      | Pm Médio Velho              | Araxito   |           |  |          |          |                                 |            |            |            |           |               |            |             |                   |                   |               |                   |             |             |             |                               |                         |                |                   |            |

**PROJETO AVALIAÇÃO HIDROGEOLÓGICA  
DA BACIA SEDIMENTAR DO ARARIPE**

| MME - Delegacias em Pernambuco e no Ceará |                    |            |                              |                      |           |    |                    |                         |           |        |                  |                         | CATÁLOGO DE POÇOS |      |         |             |            |          |             | FL-25       |                                      |  |  |  |  |
|---|--------------------|------------|------------------------------|----------------------|-----------|----|--------------------|-------------------------|-----------|--------|------------------|-------------------------|-------------------|------|---------|-------------|------------|----------|-------------|-------------|--------------------------------------|--|--|--|--|
| DNPM - 4ª e 10ª Distritos Regionais       |                    |            |                              |                      |           |    |                    |                         |           |        |                  |                         |                   |      |         |             |            |          |             |             |                                      |  |  |  |  |
| Nº<br>do<br>Ordem                         | Informações Gerais |            |                              |                      |           |    |                    |                         |           |        |                  | Informações Específicas |                   |      |         |             |            |          |             |             |                                      |  |  |  |  |
|   | Identificação      |            |                              | Localização          |           |    |                    |                         | Data      |        |                  | Características do Poço |                   |      |         |             |            |          | Observações |             |                                      |  |  |  |  |
|   | Executor           | Referência | Proprietário                 | Localidade           | Município | UF | Folha<br>1.100.000 | Coordenadas Geográficas |           |        | Perf<br>de Dutos | Cota<br>de Dutos        | Prof<br>(m)       | Boca |         | N E.<br>(m) | N D<br>(m) | s<br>(m) |             | Q<br>(m³/h) | Q/s<br>m³/m                          |  |  |  |  |
|   |                    |            |                              |                      |           |    |                    | Long/W                  | Lat/S     | Alt(m) |                  |                         |                   | Dq=0 | Alt.(m) |             |            |          |             |             |                                      |  |  |  |  |
| 0720                                      | HIDROCARBU         |            | Uelido A Brito               | Av V Távora, 1028    | Juazeiro  | CE | SB.24-Y-D-II       | 39°19'24"               | 07°13'26" |        | 1982             | 24/03/82                | 48,00             | 6    | 0,40    | 26,30       | 38,70      | 12,40    |             | 9,00        | 0,73                                 |  |  |  |  |
| 0721                                      | HIDROCARBU         |            | M.L.Nascimento Jr            | R.Astronautas, 55    | Juazeiro  | CE | SB.24 Y-D-II       | 39°19'16"               | 07°14'43" |        | 22/03/82         | 22/03/82                | 73,00             | 5    | 0,30    | 30,50       | 42,70      | 12,20    | 14,40       | 1,18        |                                      |  |  |  |  |
| 0722                                      | HIDROCARBU         |            | José L.B.Costa               | Av V Távora          | Juazeiro  | CE | SB.24 Y-D-II       | 39°19'18"               | 07°13'42" |        | 13/04/81         | 13/04/81                | 83,00             | 6    | 0,30    | 20,00       | 53,30      | 33,50    | 4,00        | 0,12        |                                      |  |  |  |  |
| 0723                                      | HIDROCARBU         |            | Prefeitura                   | Dist. Industrial     | Juazeiro  | CE | SB.24-Y-D-II       | 39°20'08"               | 07°13'59" |        | 1981             |                         | 100,00            | 6    | 0,40    |             |            |          |             |             |                                      |  |  |  |  |
| 0724                                      | HIDROCARBU         |            | Carlos E. Ferreira           | R. Arcolria, 222     | Juazeiro  | CE | SB.24-Y-D-II       | 39°19'27"               | 07°14'32" |        | 05/83            | 05/83                   | 80,00             | 5    | 0,40    | 41,30       | 48,00      | 6,50     | 18,00       | 2,77        |                                      |  |  |  |  |
| 0725                                      | HIDROCARBU         |            | Dario V de Lima              | Av H. Bezerra        | Juazeiro  | CE | SB.24-Y-D-II       | 39°19'30"               | 07°13'45" |        | 02/80            | 02/80                   | 73,00             | 6    | 0,35    | 31,30       | 35,50      | 4,20     | 14,40       | 3,43        |                                      |  |  |  |  |
| 0726                                      | HIDROCARBU         |            | E. N. Castro                 | R. Frei Damião 30    | Juazeiro  | CE | SB.24-Y-D-II       | 39°19'25"               | 07°12'54" |        | 06/82            | 06/82                   | 68,00             | 5    | 0,30    | 22,70       | 35,10      | 12,40    | 4,00        | 0,32        |                                      |  |  |  |  |
| 0727                                      | HIDROCARBU         |            | P. J. Miranda P <sup>2</sup> | Av Dr. Florio 1123   | Juazeiro  | CE | SB.24 Y-D-II       | 39°19'23"               | 07°13'34" |        | 02/08/80         | 02/08/80                | 67,00             | 5    | 0,65    | 13,80       | 40,00      | 26,20    | 17,30       | 0,66        | NE=27°50 ND=38°65 Q=15,80 (13/06/93) |  |  |  |  |
| 0728                                      | HIDROCARBU         |            | Ronaldo C. Lopes             | R. Frei Damião 70    | Juazeiro  | CE | SB.24 Y-D-II       | 39°19'28"               | 07°12'58" |        | 26/07/80         | 26/07/80                | 73,00             | 6    | 0,20    | 24,00       | 37,00      | 13,00    | 18,00       | 1,38        |                                      |  |  |  |  |
| 0729                                      | HIDROCARBU         |            | Horácio T. Dutra             | Av. Leão Sargento    | Juazeiro  | CE | SB.24 Y-D-II       | 39°19'21"               | 07°14'12" |        | 11/01/82         | 11/01/82                | 90,00             | 6    | 0,60    | 54,00       | 63,00      | 9,00     | 4,00        | 0,44        |                                      |  |  |  |  |
| 0730                                      | HIDROCARBU         |            | José H. Mátias               | R. Renato Silva, 480 | Juazeiro  | CE | SB.24-Y-D-II       | 39°19'32"               | 07°14'28" |        | 21/03/83         | 21/03/83                | 85,00             | 6    | 0,50    | 25,00       | 52,80      | 29,80    | 14,40       | 0,48        |                                      |  |  |  |  |
| 0731                                      | HIDROCARBU         |            | A. C. Fernandes              | Faz. Batista         | Juazeiro  | CE | SB.24-Y-D-II       | 39°19'09"               | 07°12'02" |        | 1979             | 1979                    | 106,00            | 6    | 0,30    | 12,60       | 54,70      | 42,10    | 5,50        | 0,13        | NE=23,50 ND=41,55 Q=4,00 (19/06/92)  |  |  |  |  |
| 0732                                      | HIDROCARBU         |            | S. P. C. de Silva            | R. Francisco         | Juazeiro  | CE | SB.24 Y-D-II       | 39°19'38"               | 07°14'43" |        | 12/03/79         | 12/03/79                | 70,00             | 6    | 0,30    | 26,00       | 43,70      | 15,70    | 16,00       | 1,02        |                                      |  |  |  |  |
| 0733                                      | HIDROCARBU         |            | COELCE                       | COELCE CLUBE         | Juazeiro  | CE | SB.24 Y-D-II       | 39°19'16"               | 07°13'33" |        | 1979             | 1979                    | 96,00             | 6    | 0,20    | 28,20       | 43,60      | 15,40    | 14,40       | 0,94        |                                      |  |  |  |  |
| 0734                                      | HIDROCARBU         |            | Manoel S. Lima               | Luz França (Vila)    | Juazeiro  | CE | SB.24 Y-D-II       | 39°19'40"               | 07°11'57" |        | 24/11/79         | 24/11/79                | 82,00             | 6    | 0,40    | 33,00       | 40,50      | 7,50     | 5,00        | 0,67        |                                      |  |  |  |  |
| 0735                                      | HIDROCARBU         |            | Oswaldo P. Luna              | R. D. Pinao 550      | Juazeiro  | CE | SB.24 Y-D-II       | 39°19'23"               | 07°14'54" |        | 20/07/81         | 20/07/81                | 54,00             | 6    | 0,45    | 14,20       | 31,15      | 16,95    | 8,10        | 0,48        | NE=14,20 ND=51,15 Q=8,10 (20/07/81)  |  |  |  |  |
| 0736                                      | HIDROCARBU         |            | Milton R. de Melo            | R. Luiz Mota, 77     | Juazeiro  | CE | SB.24-Y-D-II       | 39°19'20"               | 07°14'43" |        | 04/09/82         | 04/09/82                | 83,00             | 5    | 0,50    | 47,00       | 53,00      | 6,00     | 6,00        | 1,00        |                                      |  |  |  |  |
| 0737                                      | HIDROCARBU         |            | Atenu S. Pinto               | R. D. Lopes, 94      | Juazeiro  | CE | SB.24 Y-D-II       | 39°19'41"               | 07°14'28" |        | 03/08/80         | 03/08/80                | 77,00             | 6    | 0,35    | 24,00       | 48,70      | 24,70    | 9,00        | 0,36        |                                      |  |  |  |  |
| 0738                                      | HIDROCARBU         |            | J. V. Nogueira               | Padrinha             | Juazeiro  | CE | SB.24 Y-D-II       | 39°18'54"               | 07°11'08" | 378,00 | 07/03/80         | 07/03/80                | 111,00            | 5    | 0,40    | 15,30       | 50,00      | 34,50    | 18,00       | 0,52        |                                      |  |  |  |  |
| 0739                                      | HIDROCARBU         |            | S. Alves Cardoso             | St. Porteira         | Juazeiro  | CE | SB.24 Y-D-II       | 39°20'33"               | 07°13'03" |        | 09/03/78         | 09/03/78                | 48,00             | 5    | 0,30    | 13,00       | 32,00      | 19,00    | 18,00       | 0,95        |                                      |  |  |  |  |
| 0740                                      | FRESA              |            | Prefeitura                   | Pt. Claro            | Juazeiro  | CE | SB.24 Y-D-II       | 39°18'33"               | 07°08'26" | 393,00 | 05/08/82         | 05/08/82                | 86,00             | 5    | 0,20    | 23,00       | 47,10      | 24,10    | 10,40       | 0,43        |                                      |  |  |  |  |
| 0741                                      | FRESA              |            | R. Lopes Miranda             | St. Eneas            | Juazeiro  | CE | SB.24-Y-D-II       | 39°19'40"               | 07°10'30" |        | 20/06/80         | 20/06/80                | 73,00             | 5    | 0,55    | 12,20       | 30,75      | 18,55    | 6,33        | 0,34        |                                      |  |  |  |  |
| 0742                                      | FRESA              |            | Silvio M. Castro             | Polo Sinal           | Juazeiro  | CE | SB.24 Y-D-II       | 39°19'20"               | 07°12'30" |        | 18/11/81         | 19/11/81                | 65,00             | 5    | 0,40    | 15,80       | 36,40      | 20,60    | 7,40        | 0,36        |                                      |  |  |  |  |
| 0743                                      | CONSEP             |            | Ricardo F. Pedrosa           | St. Canavieira       | Juazeiro  | CE | SB.24 Y-D-II       | 39°19'23"               | 07°13'35" |        | 10/02/84         | 10/02/84                | 48,00             | 5    | 0,35    | 11,20       | 28,30      | 17,10    | 14,90       | 0,87        |                                      |  |  |  |  |
| 0744                                      | CONSEP             |            | Gov. do Estado               | Vila de Fátima       | Juazeiro  | CE | SB.24-Y-D-II       | 39°19'50"               | 07°14'12" |        | 13/06/78         | 13/06/78                | 60,00             | 6    | 0,40    | 15,20       | 31,00      | 19,80    | 5,30        | 0,17        |                                      |  |  |  |  |
| 0745                                      | CONSEP             |            | Luiz P. S. Talar             | St. Sabá             | Juazeiro  | CE | SB.24-Y-D-II       | 39°18'20"               | 07°16'54" |        | 23/07/86         | 23/07/86                | 55,00             | 5    | 0,55    | 18,55       | 36,10      | 17,55    | 9,60        | 0,55        |                                      |  |  |  |  |
| 0746                                      | HIDRALEX           |            | Prefeitura                   | Poço Sabá            | Juazeiro  | CE | SB.24 Y-D-II       | 39°14'13"               | 07°12'36" |        | 1983             | 1983                    | 158,00            | 5    | 0,65    | 36,00       | 73,00      | 37,00    | 2,00        | 0,05        |                                      |  |  |  |  |
| 0747                                      | HIDRALEX           |            | R. Costa Sargento            | Salgado II           | Juazeiro  | CE | SB.24 Y-D-II       | 39°17'10"               | 07°11'42" |        | 20/01/77         | 26/01/77                | 55,00             | 5    | 0,50    | 10,50       | 31,50      | 21,00    | 15,00       | 0,71        |                                      |  |  |  |  |
| 0748                                      | HIDRALEX           |            | R. Costa Sargento            | Salgado II           | Juazeiro  | CE | SB.24-Y-D-II       | 39°17'10"               | 07°11'46" |        | 13/04/84         | 13/04/84                | 75,00             | 5    | 0,30    | 15,00       | 47,00      | 32,00    | 11,60       | 0,36        |                                      |  |  |  |  |
| 0749                                      | HIDRALEX           |            | Artíf. Carneiro              | Dist. Industrial     | Juazeiro  | CE | SB.24-Y-D-II       | 39°20'15"               | 07°14'28" |        | 19/05/81         | 19/05/81                | 120,00            | 6    | 0,35    | 62,00       | 78,00      | 16,00    | 3,30        | 0,21        |                                      |  |  |  |  |



**PROJETO AVALIAÇÃO HIDROGEOLÓGICA  
DA BACIA SEDIMENTAR DO ARARIPE**

| MME - Delegacias em Pernambuco e no Ceará                   |                              |                   |           |   |   |   |      |                                 |      |      |      |      |      |                 |                 |                   |                                    |                 | CATÁLOGO DE POÇOS |                   |                    |                 |                               |                        | FL-25          |                  |    |   |            |
|---|------------------------------|-------------------|-----------|---|---|---|------|---------------------------------|------|------|------|------|------|-----------------|-----------------|-------------------|------------------------------------|-----------------|-------------------|-------------------|--------------------|-----------------|-------------------------------|------------------------|----------------|------------------|----|---|------------|
| DNPM - 4 <sup>o</sup> e 10 <sup>o</sup> Distritos Regionais |                              |                   |           |   |   |   |      |                                 |      |      |      |      |      |                 |                 |                   |                                    |                 |                   |                   |                    |                 |                               |                        |                |                  |    |   |            |
| N <sup>o</sup><br>do<br>Poço                                | Informações Específicas      |                   |           |   |   |   |      |                                 |      |      |      |      |      |                 |                 |                   |                                    |                 |                   | Situação<br>Atual |                    |                 |                               |                        |                |                  |    |   |            |
|   | Características de Aquíferos |                   |           |   |   |   |      | Características Físico-Químicas |      |      |      |      |      |                 |                 |                   |                                    |                 |                   |                   | Data da<br>Análise |                 |                               |                        |                |                  |    |   |            |
|   | Limitada<br>Estratigráfica   | Litologia         | Espessura |   | T | K | δ    | Ca                              | Mg   | Na   | K    | Cl   | Fe   | NO <sub>2</sub> | SO <sub>4</sub> | CaCO <sub>3</sub> | Ca(HCO <sub>3</sub> ) <sub>2</sub> | NO <sub>3</sub> | NO <sub>2</sub>   |                   |                    | NH <sub>3</sub> | Sólidos<br>Dissolvidos (mg/l) | Resíduo<br>Seco (mg/l) | Dureza<br>mg/l | C. Elm.<br>mS/cm | pH |   |            |
| Total   | Part.                        | m <sup>2</sup> /s | m/s       |   |   |   | mg/l | mg/l                            | mg/l | mg/l | mg/l | mg/l | mg/l | mg/l            | mg/l            | mg/l              | mg/l                               | mg/l            | mg/l              | mg/l              |                    | mg/l            | mg/l                          | mS/cm                  |                |                  |    |   |            |
| 720   | Pm Monte Velho               | Arquito           | -         | - | - | - | -    | -                               | -    | -    | -    | -    | -    | -               | -               | -                 | -                                  | -               | -                 | -                 | -                  | -               | -                             | -                      | -              | -                | -  | - | -          |
| 721   | Pm Monte Velho               | Arquito           | -         | - | - | - | -    | -                               | -    | -    | -    | -    | -    | -               | -               | -                 | -                                  | -               | -                 | -                 | -                  | -               | -                             | -                      | -              | -                | -  | - | -          |
| 722   |                              | Arquito           | -         | - | - | - | -    | -                               | -    | -    | -    | -    | -    | -               | -               | -                 | -                                  | -               | -                 | -                 | -                  | -               | -                             | -                      | -              | -                | -  | - | Paralisado |
| 723   |                              |                   | -         | - | - | - | -    | -                               | -    | -    | -    | -    | -    | -               | -               | -                 | -                                  | -               | -                 | -                 | -                  | -               | -                             | -                      | -              | -                | -  | - | -          |
| 724   | Pm Monte Velho               | Arquito           | -         | - | - | - | -    | -                               | -    | -    | -    | -    | -    | -               | -               | -                 | -                                  | -               | -                 | -                 | -                  | -               | -                             | -                      | -              | -                | -  | - | -          |
| 725   | Pm Monte Velho               | Arquito           | -         | - | - | - | -    | -                               | -    | -    | -    | -    | -    | -               | -               | -                 | -                                  | -               | -                 | -                 | -                  | -               | -                             | -                      | -              | -                | -  | - | -          |
| 726   |                              |                   | -         | - | - | - | -    | -                               | -    | -    | -    | -    | -    | -               | -               | -                 | -                                  | -               | -                 | -                 | -                  | -               | -                             | -                      | -              | -                | -  | - | Paralisado |
| 727   | Pm Monte Velho               | Arquito           | -         | - | - | - | -    | -                               | -    | -    | -    | -    | -    | -               | -               | -                 | -                                  | -               | -                 | -                 | -                  | -               | -                             | -                      | -              | -                | -  | - | -          |
| 728   | Pm Monte Velho               | Arquito           | -         | - | - | - | -    | -                               | -    | -    | -    | -    | -    | -               | -               | -                 | -                                  | -               | -                 | -                 | -                  | -               | -                             | -                      | -              | -                | -  | - | -          |
| 729   |                              |                   | -         | - | - | - | -    | -                               | -    | -    | -    | -    | -    | -               | -               | -                 | -                                  | -               | -                 | -                 | -                  | -               | -                             | -                      | -              | -                | -  | - | Paralisado |
| 730   | Pm Monte Velho               | Arquito           | -         | - | - | - | -    | -                               | -    | -    | -    | -    | -    | -               | -               | -                 | -                                  | -               | -                 | -                 | -                  | -               | -                             | -                      | -              | -                | -  | - | -          |
| 731   | Pm Monte Velho               | Arquito           | -         | - | - | - | -    | -                               | -    | -    | -    | -    | -    | -               | -               | -                 | -                                  | -               | -                 | -                 | -                  | -               | -                             | -                      | -              | -                | -  | - | -          |
| 732   | Pm Monte Velho               | Arquito           | -         | - | - | - | -    | -                               | -    | -    | -    | -    | -    | -               | -               | -                 | -                                  | -               | -                 | -                 | -                  | -               | -                             | -                      | -              | -                | -  | - | -          |
| 733   | Pm Monte Velho               | Arquito           | -         | - | - | - | -    | -                               | -    | -    | -    | -    | -    | -               | -               | -                 | -                                  | -               | -                 | -                 | -                  | -               | -                             | -                      | -              | -                | -  | - | -          |
| 734   |                              |                   | -         | - | - | - | -    | -                               | -    | -    | -    | -    | -    | -               | -               | -                 | -                                  | -               | -                 | -                 | -                  | -               | -                             | -                      | -              | -                | -  | - | Abandonado |
| 735   | Pm Monte Velho               | Arquito           | -         | - | - | - | -    | -                               | -    | -    | -    | -    | -    | -               | -               | -                 | -                                  | -               | -                 | -                 | -                  | -               | -                             | -                      | -              | -                | -  | - | -          |
| 736   |                              |                   | -         | - | - | - | -    | -                               | -    | -    | -    | -    | -    | -               | -               | -                 | -                                  | -               | -                 | -                 | -                  | -               | -                             | -                      | -              | -                | -  | - | Abandonado |
| 737   | Pm Monte Velho               | Arquito           | -         | - | - | - | -    | -                               | -    | -    | -    | -    | -    | -               | -               | -                 | -                                  | -               | -                 | -                 | -                  | -               | -                             | -                      | -              | -                | -  | - | -          |
| 738   | Pm Monte Velho               | Arquito           | -         | - | - | - | -    | -                               | -    | -    | -    | -    | -    | -               | -               | -                 | -                                  | -               | -                 | -                 | -                  | -               | -                             | -                      | -              | -                | -  | - | Paralisado |
| 739   | Pm Monte Velho               | Arquito           | -         | - | - | - | -    | -                               | -    | -    | -    | -    | -    | -               | -               | -                 | -                                  | -               | -                 | -                 | -                  | -               | -                             | -                      | -              | -                | -  | - | -          |
| 740   | Pm Monte Velho               | Arquito           | -         | - | - | - | -    | -                               | -    | -    | -    | -    | -    | -               | -               | -                 | -                                  | -               | -                 | -                 | -                  | -               | -                             | -                      | -              | -                | -  | - | -          |
| 741   | Pm Monte Velho               | Arquito           | -         | - | - | - | -    | -                               | -    | -    | -    | -    | -    | -               | -               | -                 | -                                  | -               | -                 | -                 | -                  | -               | -                             | -                      | -              | -                | -  | - | Paralisado |
| 742   | Pm Monte Velho               | Arquito           | -         | - | - | - | -    | -                               | -    | -    | -    | -    | -    | -               | -               | -                 | -                                  | -               | -                 | -                 | -                  | -               | -                             | -                      | -              | -                | -  | - | Paralisado |
| 743   | Pm Monte Velho               | Arquito           | -         | - | - | - | -    | -                               | -    | -    | -    | -    | -    | -               | -               | -                 | -                                  | -               | -                 | -                 | -                  | -               | -                             | -                      | -              | -                | -  | - | -          |
| 744   |                              |                   | -         | - | - | - | -    | -                               | -    | -    | -    | -    | -    | -               | -               | -                 | -                                  | -               | -                 | -                 | -                  | -               | -                             | -                      | -              | -                | -  | - | Abandonado |
| 745   | Pm Monte Velho               | Arquito           | -         | - | - | - | -    | -                               | -    | -    | -    | -    | -    | -               | -               | -                 | -                                  | -               | -                 | -                 | -                  | -               | -                             | -                      | -              | -                | -  | - | -          |
| 746   |                              |                   | -         | - | - | - | -    | -                               | -    | -    | -    | -    | -    | -               | -               | -                 | -                                  | -               | -                 | -                 | -                  | -               | -                             | -                      | -              | -                | -  | - | Paralisado |
| 747   | Pm Monte Velho               | Arquito           | -         | - | - | - | -    | -                               | -    | -    | -    | -    | -    | -               | -               | -                 | -                                  | -               | -                 | -                 | -                  | -               | -                             | -                      | -              | -                | -  | - | -          |
| 748   |                              |                   | -         | - | - | - | -    | -                               | -    | -    | -    | -    | -    | -               | -               | -                 | -                                  | -               | -                 | -                 | -                  | -               | -                             | -                      | -              | -                | -  | - | Paralisado |
| 749   |                              |                   | -         | - | - | - | -    | -                               | -    | -    | -    | -    | -    | -               | -               | -                 | -                                  | -               | -                 | -                 | -                  | -               | -                             | -                      | -              | -                | -  | - | Abandonado |

**PROJETO AVALIAÇÃO HIDROGEOLÓGICA  
DA BACIA SEDIMENTAR DO ARARIPE**

| MME - Delegações em Pernambuco e no Ceará |                    |            |                   |                   |           |    |                    |                         |           |        |                         |                    |              |         | CATÁLOGO DE POÇOS |             |             |          |             | FL-26         |             |
|---|--------------------|------------|-------------------|-------------------|-----------|----|--------------------|-------------------------|-----------|--------|-------------------------|--------------------|--------------|---------|-------------------|-------------|-------------|----------|-------------|---------------|-------------|
| DNPM - 4ª e 10ª Distritos Regionais       |                    |            |                   |                   |           |    |                    |                         |           |        |                         |                    |              |         |                   |             |             |          |             |               |             |
| Nº<br>de<br>Ordem                         | Informações Gerais |            |                   |                   |           |    |                    |                         |           |        | Informações Específicas |                    |              |         |                   |             |             |          |             |               |             |
|   | Identificação      |            |                   | Localização       |           |    |                    | Data                    |           |        | Características do Poço |                    |              |         |                   |             |             |          |             |               |             |
|   | Executor           | Referência | Proprietário      | Localidade        | Município | UF | Folha<br>1:100.000 | Coordenadas Geográficas |           |        | Perf.                   | Coleta<br>de Dados | Prof.<br>(m) | Boca    |                   | N.E.<br>(m) | N.D.<br>(m) | s<br>(m) | Q<br>(m³/s) | Q/s<br>(m³/m) | Observações |
|   |                    |            |                   |                   |           |    | Long/W             | Lat/S                   | Alt(m)    |        |                         |                    | D(pol)       | Alt.(m) |                   |             |             |          |             |               |             |
| 0750                                      | HIDRALEX           |            | Gov do Estado     | Rod. Antagn       | Jacinto   | CE | SB.24-Y-D-III      | 39°19'03"               | 07°13'30" |        | 09/06/83                | 09/06/83           | 110,00       | 5       | 0,60              | 50,00       | 62,00       | 12,00    | 4,80        | 0,40          |             |
| 0751                                      | CPRM               | 4MA-01-CE  | Prefeitura        | Camambinha        | Mauriti   | CE | SB.24-Z-CI         | 38°42'22"               | 07°28'58" | 356,00 | 08/83                   | 20/08/83           | 60,00        | 5       | 0,30              | 15,00       | 34,70       | 19,70    | 1,70        | 0,09          |             |
| 0752                                      | CONSEP             | 4MA-02-CE  | Prefeitura        | Gozais            | Mauriti   | CE | SB.24-Z-CI         | 38°44'10"               | 07°28'58" | 442,00 | 1983                    | 29/07/93           | 60,00        | 6       | 0,30              | 23,50       |             |          | 0,80        |               |             |
| 0753                                      | DNOCS              | 83-CE-76   | Prefeitura        | Várz. Comprida    | Mauriti   | CE | SB.24-Z-CI         | 38°45'32"               | 07°26'18" | 398,00 |                         | 31/07/93           | 135,00       | 5       | 0,20              | 20,00       | 55,00       | 35,80    | 0,90        | 0,03          |             |
| 0754                                      | DNOCS              | 103-CE-76  | Fco S. Silva      | Várz. Comprida    | Mauriti   | CE | SB.24-Z-CI         | 38°45'32"               | 07°26'18" |        | 07/12/77                | 1977               | 135,00       | 5       | 0,20              | 20,00       | 58,80       | 38,80    | 10,90       | 0,28          |             |
| 0755                                      | DNOCS              | 45-CE-72   | J. A. Feitosa     | Deserto           | Mauriti   | CE | SB.24-Z-CI         | 38°45'46"               | 07°26'42" |        | 07/08/72                |                    | 152,00       |         | 0,20              |             |             |          |             |               |             |
| 0756                                      | DNOCS              | 494        | J. A. Feitosa     | Deserto           | Mauriti   | CE | SB.24-Z-CI         | 38°45'42"               | 07°26'48" |        | 23/10/72                | 1972               | 68,00        | 5       | 0,20              | 47,00       | 60,00       | 13,00    | 10,90       | 0,84          |             |
| 0757                                      | ATALAIA            |            | Fco P. Braga      | Sto. Aracema      | Mauriti   | CE | SB.24-Z-CI         | 38°48'48"               | 07°21'46" | 351,00 | 07/10/82                | 01/09/93           | 65,00        | 6       | 0,50              | 8,00        | 56,00       | 48,00    | 10,00       | 0,21          |             |
| 0758                                      | ATALAIA            |            | Manoel M. Moraes  | Pernicos          | Mauriti   | CE | SB.24-Z-CI         | 39°45'03"               | 07°24'26" |        | 03/11/82                | 1982               | 205,00       | 8       | 1,00              | 13,40       | 59,00       | 45,60    | 5,80        | 0,13          |             |
| 0759                                      | ATALAIA            |            | Otávio Grangeiro  | Faz. Ouro Preto   | Mauriti   | CE | SB.24-Z-CI         | 39°44'17"               | 07°25'10" |        | 06/12/82                | 1982               | 150,00       | 6       | 1,00              | 10,40       | 30,00       | 19,60    | 16,40       | 0,84          |             |
| 0760                                      | ATALAIA            |            | Miguel M. Moraes  | Lagoa dos Torrões | Mauriti   | CE | SB.24-Z-CI         | 38°46'13"               | 07°24'29" | 365,00 | 22/12/82                | 1982               | 100,00       | 6       | 0,90              | 18,50       | 24,00       | 5,50     | 18,90       | 3,44          |             |
| 0761                                      | CORNER             | P-4        | CAGECE            | Poço 4 Mamupá     | Mauriti   | CE | SB.24-Z-CI         | 38°46'30"               | 07°23'20" | 361,00 | 31/01/84                | 26/08/93           | 164,00       | 6       | 1,00              | 15,20       | 33,90       | 18,70    | 10,00       | 0,53          |             |
| 0762                                      | CORNER             |            | CAGECE            | Posto 5 Várzea    | Mauriti   | CE | SB.24-Z-CI         | 38°46'28"               | 07°23'15" | 360,00 | 21/02/84                | 25/08/93           | 144,00       | 8       | 0,80              | 18,50       | 44,20       | 25,70    | 15,00       | 0,58          |             |
| 0763                                      | DNOCS              | PT-01      | CAGECE            | R. Berg Constant  | Mauriti   | CE | SB.24-Z-CI         | 38°46'23"               | 07°23'12" | 376,00 | 08/07/81                | 15/08/93           | 105,00       | 6       | 0,30              | 15,60       | 45,60       | 30,00    | 24,00       | 0,83          |             |
| 0764                                      | DNOCS              | PT-02      | CAGECE            | Poço 2 RJ Dodax   | Mauriti   | CE | SB.24-Z-CI         | 38°46'26"               | 07°23'15" | 370,00 | 06/09/82                | 29/08/93           | 48,00        | 5       | 0,40              | 14,30       | 30,80       | 16,50    | 10,00       | 0,61          |             |
| 0765                                      | DNOCS              | PT-03      | CAGECE            | Poço 3-C. Pop.    | Mauriti   | CE | SB.24-Z-CI         | 38°46'35"               | 07°23'10" | 375,00 | 26/10/80                | 15/08/93           | 60,00        | 6       | 1,00              | 13,20       | 36,00       | 22,80    | 10,00       | 0,44          |             |
| 0766                                      | CPRM               | 1 MA-02CE  | DNPM              | Palotina          | Mauriti   | CE | SB.24-Z-CI         | 38°49'05"               | 07°29'46" |        | 08/06/84                | 1984               | 210,00       | 5       | 0,45              | 29,00       | 59,00       | 30,00    | 20,40       | 0,68          |             |
| 0767                                      | CPRM               | 1 MA-01CE  | DNPM              | Faz. Deserto      | Mauriti   | CE | SB.24-Z-CI         | 38°35'27"               | 07°16'02" |        | 13/07/81                | 1981               | 100,00       | 5       | 0,65              | 48,00       | 53,00       | 5,00     | 6,60        | 1,32          |             |
| 0768                                      | SOEC               | 89/80      | Sec. Planejamento | St. Estrelinha    | Mauriti   | CE | SB.24-Z-CI         | 38°47'35"               | 07°22'23" |        | 18/10/80                | 1980               | 80,00        | 5       | 0,85              | 18,00       | 39,00       | 21,00    | 3,20        | 0,15          |             |
| 0769                                      | SOEC               | 25/78      |                   | Faz. Panasco      | Mauriti   | CE | SB.24-Z-CI         | 38°47'52"               | 07°22'42" |        | 16/04/78                | 1978               | 60,00        | 5       | 0,76              | 13,00       | 43,00       | 30,00    | 6,20        | 0,21          |             |
| 0770                                      | SOEC               | 16/78      | Prefeitura        | Lav. Pública      | Mauriti   | CE | SB.24-Z-CI         | 38°46'55"               | 07°23'08" | 365,00 | 05/03/78                | 1978               | 102,00       | 6       | 0,40              | 7,30        | 32,00       | 24,50    | 8,00        | 0,33          |             |
| 0771                                      | SOEC               |            | F. Teles Cartazo  | St. Saco          | Mauriti   | CE | SB.24-Z-CI         | 38°46'21"               | 07°22'06" | 390,00 | 05/10/80                | 24/07/93           | 72,00        | 8       | 0,35              | 13,70       | 56,00       | 42,30    | 3,30        | 0,08          |             |
| 0772                                      | SOEC               |            | Jodo B. S. Coelho | Panasco           | Mauriti   | CE | SB.24-Z-CI         | 38°48'39"               | 07°23'33" | 386,00 | 18/02/78                |                    | 80,00        | 8       | 0,30              |             |             |          |             |               |             |
| 0773                                      | CBPA               | 53/75      | Prefeitura        | St. Miguel -Dist. | Mauriti   | CE | SB.24-Z-CI         | 38°40'08"               | 07°20'05" | 403,00 | 20/10/75                | 23/07/93           | 80,00        | 8       | 0,30              | 12,20       | 23,45       | 10,25    | 3,00        | 0,29          |             |
| 0774                                      | SOEC               | 36/75      | E. Solor Figueira | Várz. Comprida    | Mauriti   | CE | SB.24-Z-CI         | 38°45'32"               | 07°26'18" | 395,00 | 20/09/75                | 13/09/80           | 80,00        | 5       | 0,45              | 1,20        | 16,00       | 14,80    | 4,10        | 0,28          |             |
| 0775                                      | SOEC               |            | Prefeitura        | Alto Vermelho     | Mauriti   | CE | SB.24-Z-CI         | 38°47'54"               | 07°18'43" | 393,00 | 23/08/75                | 24/07/93           | 80,00        | 6       | 0,50              | 31,10       | 47,00       | 15,90    | 3,40        | 0,21          |             |
| 0776                                      | SOEC               | 14/74      | Sec. Planejamento | C. Comandário     | Mauriti   | CE | SB.24-Z-CI         | 38°46'45"               | 07°23'30" | 387,00 | 24/07/74                | 1974               | 100,00       | 5       | 0,30              | 11,00       | 36,00       | 25,00    | 5,84        | 0,23          |             |
| 0777                                      | CONSEP             | 96/73      | Aurino A. Lima    | Descanso          | Mauriti   | CE | SB.24-Z-CI         | 38°43'11"               | 07°27'15" | 403,00 | 09/11/73                | 12/08/93           | 80,00        | 8       | 0,50              | 10,50       | 40,00       | 29,50    | 8,00        | 0,27          |             |
| 0778                                      | SOEC               | 58/73      | Prefeitura        | Murupá            | Mauriti   | CE | SB.24-Z-CI         | 38°45'50"               | 07°15'05" | 549,00 | 01/08/73                | 27/07/93           | 57,00        | 6       | 0,40              | 22,00       | 45,00       | 23,00    | 1,00        | 0,04          |             |
| 0779                                      | SOEC               | 64/75      | Elba L. Fernandes | Umburanas         | Mauriti   | CE | SB.24-Z-CI         | 38°43'19"               | 07°26'43" | 404,00 | 13/07/75                | 31/07/93           | 75,00        | 5       | 0,35              | 7,80        | 40,00       | 32,40    | 4,90        | 0,15          |             |

**PROJETO AVALIAÇÃO HIDROGEOLÓGICA  
DA BACIA SEDIMENTAR DO ARARIPE**

| MME - Delegacias em Pernambuco e no Ceará |                             |           |           |  |   |   |                                 |       |       |      |       |        |       |                 |                 |                 | CATÁLOGO DE POÇOS |                                    |                 |          |        |                 |                 |                               |                        |                | FL-26            |            |
|---|-----------------------------|-----------|-----------|--|---|---|---------------------------------|-------|-------|------|-------|--------|-------|-----------------|-----------------|-----------------|-------------------|------------------------------------|-----------------|----------|--------|-----------------|-----------------|-------------------------------|------------------------|----------------|------------------|------------|
| DNPM - 4ª e 10ª Distritos Regionais       |                             |           |           |  |   |   |                                 |       |       |      |       |        |       |                 |                 |                 |                   |                                    |                 |          |        |                 |                 |                               |                        |                |                  |            |
| Nº<br>de<br>Ordem                         | Informações Específicas     |           |           |  |   |   |                                 |       |       |      |       |        |       |                 |                 |                 |                   |                                    |                 | Situação |        |                 |                 |                               |                        |                |                  |            |
|   | Características do Aquífero |           |           |  |   |   | Características Físico-Químicas |       |       |      |       |        |       |                 |                 |                 |                   |                                    |                 |          | Atual  |                 |                 |                               |                        |                |                  |            |
|   | Unidade<br>Estratigráfica   | Litologia | Espessura |  | T | K | S                               | Ca    | Mg    | Na   | K     | Cl     | Fe    | NO <sub>2</sub> | NO <sub>3</sub> | CO <sub>2</sub> | CaCO <sub>3</sub> | Ca(HCO <sub>3</sub> ) <sub>2</sub> | NO <sub>3</sub> |          |        | NO <sub>2</sub> | NH <sub>3</sub> | Sólidos<br>Dissolvidos (mg/l) | Resíduo<br>Seco (mg/l) | Dureza<br>mg/l | C Elet.<br>mS/cm | pH         |
| Total                                     | Porc.                       | m/s       | m/s       |  |   |   | mg/l                            | mg/l  | mg/l  | mg/l | mg/l  | mg/l   | mg/l  | mg/l            | mg/l            | mg/l            | mg/l              | mg/l                               | mg/l            | mg/l     | mg/l   | mg/l            | mg/l            | mg/l                          | mg/l                   | mg/l           | mg/l             |            |
| 750                                       |                             |           |           |  |   |   |                                 |       |       |      |       |        |       |                 |                 |                 |                   |                                    |                 |          |        |                 |                 |                               |                        |                |                  |            |
| 751                                       | Pm Mearim                   | Arenito   |           |  |   |   |                                 |       |       |      |       |        |       |                 |                 |                 |                   |                                    |                 |          |        |                 |                 |                               |                        |                |                  | Paralisado |
| 752                                       | Pm Mearim                   | Arenito   |           |  |   |   |                                 |       |       |      |       |        |       |                 |                 |                 |                   |                                    |                 |          |        |                 |                 |                               |                        |                |                  |            |
| 753                                       | Pm Mearim                   | Arenito   |           |  |   |   |                                 |       |       |      |       |        |       |                 |                 |                 |                   |                                    |                 |          |        |                 |                 |                               |                        |                |                  |            |
| 754                                       |                             |           |           |  |   |   |                                 |       |       |      |       |        |       |                 |                 |                 |                   |                                    |                 |          |        |                 |                 |                               |                        |                |                  |            |
| 755                                       |                             |           |           |  |   |   |                                 |       |       |      |       |        |       |                 |                 |                 |                   |                                    |                 |          |        |                 |                 |                               |                        |                |                  |            |
| 756                                       |                             |           |           |  |   |   |                                 |       |       |      |       |        |       |                 |                 |                 |                   |                                    |                 |          |        |                 |                 |                               |                        |                |                  | Abandonado |
| 757                                       | Pm Mucilo Velho             | Arenito   |           |  |   |   | 7,50                            | 16,80 | 15,00 | 4,00 | 33,80 | 0,01   | 28,20 | 7,00            | Arenita         | 29,70           | 55,00             | 0,005                              | 0,040           |          | 125,00 | 227,00          | 87,90           | 240,00                        | 6,20                   |                | Ativo            |            |
| 758                                       | Pm Mucilo Velho             | Arenito   |           |  |   |   |                                 |       |       |      |       |        |       |                 |                 |                 |                   |                                    |                 |          |        |                 |                 |                               |                        |                |                  |            |
| 759                                       | Pm Mucilo Velho             | Arenito   |           |  |   |   |                                 |       |       |      |       |        |       |                 |                 |                 |                   |                                    |                 |          |        |                 |                 |                               |                        |                |                  |            |
| 760                                       | Pm Mucilo Velho             | Arenito   |           |  |   |   | 8,40                            | 6,30  | 22,90 | 1,10 | 13,10 | < 0,20 | 29,00 | 6,20            | 0,00            | 107,20          | 3,40              |                                    |                 |          | 129,20 | 129,20          |                 | 190,00                        | 7,40                   | Ago-95         | Ativo            |            |
| 761                                       | Pm Mearim                   | Arenito   |           |  |   |   |                                 |       |       |      |       |        |       |                 |                 |                 |                   |                                    |                 |          |        |                 |                 |                               |                        |                |                  |            |
| 762                                       | Pm Mearim                   | Arenito   |           |  |   |   | 30,70                           | 25,90 | 53,00 | 4,60 | 30,40 | 0,10   | 1,60  | 15,00           | Arenita         | 270,00          | 10,00             | 0,003                              |                 |          | 300,00 | 428,00          | 183,30          | 390,00                        | 7,40                   | Jul-95         | Ativo            |            |
| 763                                       | Pm Mearim                   | Arenito   |           |  |   |   |                                 |       |       |      |       |        |       |                 |                 |                 |                   |                                    |                 |          |        |                 |                 |                               |                        |                |                  |            |
| 764                                       | Pm Mearim                   | Arenito   |           |  |   |   |                                 |       |       |      |       |        |       |                 |                 |                 |                   |                                    |                 |          |        |                 |                 |                               |                        |                |                  |            |
| 765                                       | Pm Mearim                   | Arenito   |           |  |   |   |                                 |       |       |      |       |        |       |                 |                 |                 |                   |                                    |                 |          |        |                 |                 |                               |                        |                |                  |            |
| 766                                       | Pm Brejo Santo              | Arenito   |           |  |   |   |                                 |       |       |      |       |        |       |                 |                 |                 |                   |                                    |                 |          |        |                 |                 |                               |                        |                |                  |            |
| 767                                       | Pm Brejo Santo              | Arenito   |           |  |   |   |                                 |       |       |      |       |        |       |                 |                 |                 |                   |                                    |                 |          |        |                 |                 |                               |                        |                |                  |            |
| 768                                       |                             |           |           |  |   |   |                                 |       |       |      |       |        |       |                 |                 |                 |                   |                                    |                 |          |        |                 |                 |                               |                        |                |                  |            |
| 769                                       |                             |           |           |  |   |   |                                 |       |       |      |       |        |       |                 |                 |                 |                   |                                    |                 |          |        |                 |                 |                               |                        |                |                  |            |
| 770                                       | Pm Mucilo Velho             | Arenito   |           |  |   |   |                                 |       |       |      |       |        |       |                 |                 |                 |                   |                                    |                 |          |        |                 |                 |                               |                        |                |                  |            |
| 771                                       | Pm Mucilo Velho             | Arenito   |           |  |   |   | 10,50                           | 9,00  | 12,50 | 1,60 | 1,80  | < 0,20 | 22,30 | 11,00           | 0,00            | 104,70          | 3,40              |                                    |                 |          | 186,30 | 186,30          |                 | 274,00                        | 7,40                   | Ago-95         | Ativo            |            |
| 772                                       |                             |           |           |  |   |   | 4,30                            | 3,30  | 30,40 | 1,10 | 2,30  | < 0,20 | 34,00 | 6,20            | 0,00            | 91,20           | 1,10              |                                    |                 |          | 100,00 | 325,00          |                 | 147,00                        | 7,60                   | Ago-95         | Ativo            |            |
| 773                                       |                             |           |           |  |   |   | 9,50                            | 5,40  | 13,30 | 1,60 | 3,70  | < 0,20 | 27,00 | 6,00            | 16,00           | 35,00           | 4,50              |                                    |                 |          | 98,60  | 98,60           |                 | 145,00                        | 6,20                   | Ago-95         | Ativo            |            |
| 774                                       | Pm Mucilo Velho             | Arenito   |           |  |   |   |                                 |       |       |      |       |        |       |                 |                 |                 |                   |                                    |                 |          |        |                 |                 |                               |                        |                |                  | Paralisado |
| 775                                       | Pm Mucilo Velho             | Arenito   |           |  |   |   | 5,60                            | 7,30  | 9,30  | 2,20 | 20,30 | < 0,20 | 37,00 | 6,20            | 0,00            | 29,60           | 11,10             |                                    |                 |          | 113,60 | 146,00          |                 | 167,00                        | 5,70                   | Ago-95         | Ativo            |            |
| 776                                       | Pm Mucilo Velho             | Arenito   |           |  |   |   |                                 |       |       |      |       |        |       |                 |                 |                 |                   |                                    |                 |          |        |                 |                 |                               |                        |                |                  |            |
| 777                                       | Pm Mucilo Velho             | Arenito   |           |  |   |   | 3,20                            | 7,30  | 23,90 | 1,10 | 20,70 | < 0,20 | 20,00 | 15,80           | 0,00            | 54,20           | 6,80              |                                    |                 |          | 81,60  | 90,00           |                 | 120,00                        | 5,30                   | Ago-95         | Ativo            |            |
| 778                                       | Pm Mucilo Velho             | Arenito   |           |  |   |   | 28,00                           | 19,30 | 36,80 | 5,60 | 78,30 | < 0,20 | 17,00 | 25,30           | 0,00            | 75,80           | 56,60             |                                    |                 |          | 501,80 | 563,00          |                 | 738,00                        | 5,90                   | Ago-95         | Ativo            |            |
| 779                                       | Pm Mucilo Velho             | Arenito   |           |  |   |   |                                 |       |       |      |       |        |       |                 |                 |                 |                   |                                    |                 |          |        |                 |                 |                               |                        |                |                  |            |

**PROJETO AVALIAÇÃO HIDROGEOLÓGICA  
DA BACIA SEDIMENTAR DO ARARIPE**

| MNE - Delegacia em Pernambuco e no Ceará                    |                    |            |                      |                  |           |    |                    |                         |           |        |          |                         |              |      |        |             | CATÁLOGO DE POÇOS |          |                          |             |                            | FL-27 |  |
|---|--------------------|------------|----------------------|------------------|-----------|----|--------------------|-------------------------|-----------|--------|----------|-------------------------|--------------|------|--------|-------------|-------------------|----------|--------------------------|-------------|----------------------------|-------|--|
| DNPM - 4 <sup>o</sup> e 10 <sup>o</sup> Distritos Regionais |                    |            |                      |                  |           |    |                    |                         |           |        |          |                         |              |      |        |             |                   |          |                          |             |                            |       |  |
| N <sup>o</sup><br>de<br>Ordem                               | Informações Gerais |            |                      |                  |           |    |                    |                         |           |        |          | Informações Específicas |              |      |        |             |                   |          |                          |             |                            |       |  |
|   | Identificação      |            |                      | Localização      |           |    |                    |                         | Data      |        |          | Características do Poço |              |      |        |             |                   |          |                          | Observações |                            |       |  |
|   | Executor           | Referência | Proprietário         | Localidade       | Município | UF | Folha<br>1:100.000 | Coordenadas Geográficas |           |        | Perf.    | Cotas<br>do Dado        | Prof.<br>(m) | Boca |        | N.E.<br>(m) | N.D.<br>(m)       | s<br>(m) | Q<br>(m <sup>3</sup> /h) |             | Q/s<br>m <sup>3</sup> /h/m |       |  |
|   |                    |            |                      |                  |           |    |                    | Long/W                  | Lat/S     | Alt(m) |          |                         |              | D(φ) | Alt(m) |             |                   |          |                          |             |                            |       |  |
| 0780  | SOEC               | 44/73      | Gov. Estado/Profnit. | Ceita            | Mauriti   | CE | SB.24-Z-CI         | 38°43'26"               | 07°23'16" | 396,00 | 22/06/73 | 24/07/93                | 70,00        | 6    | 0,30   | 10,50       | 37,40             | 26,90    | 3,80                     |             | 0,14                       |       |  |
| 0781  | SOEC               | 90/72      | J. HN. dos Santos    | Uniãozero        | Mauriti   | CE | SB.24-Z-CI         | 38°43'33"               | 07°24'26" | 393,00 | 08/11/72 | 01/08/93                | 100,00       | 6    | 0,45   | 8,30        | 20,00             | 11,70    | 6,20                     | 0,53        |                            |       |  |
| 0782  | DNOCS              |            | Prefeitura           | Buriticaba       | Mauriti   | CE | SB.24-Z-CI         | 38°47'02"               | 07°18'55" | 391,00 |          | 24/07/93                | 115,00       | 6    | 0,30   | 16,50       | 39,70             | 23,20    | 2,60                     | 0,11        |                            |       |  |
| 0783  | SOEC/DNOCS         |            | Prefeitura           | M. Mauriti       | Mauriti   | CE | SB.24-Z-CI         | 38°44'15"               | 07°17'20" | 397,00 | 15/02/76 | 21/11/89                | 50,00        | 5    | 0,30   | 6,90        | 22,00             | 15,05    | 20,00                    | 1,33        |                            |       |  |
| 0784  | SOEC/DNOCS         |            | Prefeitura           | St. Barroco      | Mauriti   | CE | SB.24-Z-CI         | 38°45'16"               | 07°17'43" | 398,00 |          | 1988                    | 66,00        | 5    | 0,45   | 51,00       | 64,00             | 13,00    | 10,00                    | 0,77        |                            |       |  |
| 0785  | SOEC/DNOCS         |            | Prefeitura           | Quixabinha       | Mauriti   | CE | SB.24-Z-CI         | 38°44'26"               | 07°26'12" | 396,00 |          | 12/04/84                | 0,60         | 5    | 0,50   | 13,90       | 28,00             | 14,10    | 4,20                     | 0,30        |                            |       |  |
| 0786  | T. JANER           |            | DNOCS                | Palatana         | Mauriti   | CE | SB.24-Z-CI         | 38°46'21"               | 07°28'20" | 394,00 | 14/03/81 | 29/07/93                | 100,00       | 5    | 0,20   | 15,60       | 37,80             | 22,20    | 3,00                     | 0,14        |                            |       |  |
| 0787  | COCEBA             |            | Prefeitura           | Centro/Ceará     | Mauriti   | CE | SB.24-Z-CI         | 38°46'31"               | 07°23'13" | 374,00 | 08/11/85 | 19/08/93                | 100,00       | 5    | 0,30   | 21,50       | 42,00             | 20,50    | 6,00                     | 0,29        |                            |       |  |
| 0788  | COCEBA             |            |                      | Faz. Elzo        | Mauriti   | CE | SB.24-Z-CI         | 38°46'04"               | 07°21'52" |        | 1978     |                         | 70,00        | 5    | 0,75   | 4,90        | 17,50             | 12,60    | 39,60                    | 3,14        |                            |       |  |
| 0789  | F.J.PEAF           |            | Antônio E. Moraes    | St. Dantas       | Mauriti   | CE | SB.24-Z-CI         | 38°47'13"               | 07°22'48" | 400,00 | 06/07/92 | 27/07/93                | 120,00       | 5    | 0,50   | 7,50        | 29,00             | 21,50    | 6,00                     | 0,28        |                            |       |  |
| 0790  | SOEC               |            | CAGECE               | Palatana         | Mauriti   | CE | SB.24-Z-CI         | 38°46'19"               | 07°28'19" | 408,00 | 1981     | 12/06/81                | 112,00       | 6    | 0,40   | 16,45       |                   |          |                          |             |                            |       |  |
| 0791  | SOEC               |            |                      | Processos        | Mauriti   | CE | SB.24-Z-CI         | 38°46'33"               | 07°21'29" |        |          | 20/07/89                | 60,00        | 5    | 0,40   | 5,00        | 42,70             | 57,70    | 2,20                     | 0,06        |                            |       |  |
| 0792  | ATALAIA            |            | N. S. Lucinda        | Queimados        | Mauriti   | CE | SB.24-Z-CI         | 38°46'37"               | 07°25'00" | 392,00 | 04/08/87 | 12/12/93                | 80,00        | 6    | 0,50   |             |                   |          | 6,85-                    |             |                            |       |  |
| 0793  | SOEC               |            | Leonel C. Saraya     | Agua Peixe       | Mauriti   | CE | SB.24-Z-CI         | 38°47'36"               | 07°24'19" | 364,00 | 15/05/84 | 05/09/93                | 72,00        | 8    | 0,45   | 25,70       | 44,20             | 18,50    | 4,50                     | 0,24        |                            |       |  |
| 0794  | SOEC               |            |                      | Serra D'ouva     | Mauriti   | CE | SB.24-Z-CI         | 38°43'48"               | 07°22'26" |        | 20/06/83 | 1983                    | 60,00        | 6    | 0,48   | 10,00       | 49,30             | 39,30    | 10,80                    | 0,27        |                            |       |  |
| 0795  | SOEC               |            |                      | St. Belo Jardim  | Mauriti   | CE | SB.24-Z-CI         | 38°46'24"               | 07°25'27" |        | 11/07/91 | 1991                    | 90,00        | 5    | 0,56   | 2,30        | 32,00             | 29,70    | 15,80                    | 0,53        |                            |       |  |
| 0796  | SOEC               |            |                      | P. Vasquejato    | Mauriti   | CE | SB.24-Z-CI         | 38°42'43"               | 07°21'06" |        | 1975     | 1975                    | 84,00        | 6    | 0,75   | 25,80       | 42,00             | 16,20    | 9,90                     | 0,61        |                            |       |  |
| 0797  |                    |            |                      | Faz. Malhada     | Mauriti   | CE | SB.24-Z-CI         | 38°45'18"               | 07°26'07" |        | 24/09/86 | 1986                    | 97,00        | 6    | 0,50   | 12,00       | 85,00             | 73,00    | 13,50                    | 0,18        |                            |       |  |
| 0798  | CONESP             |            |                      | Luciano Pereira  | Mauriti   | CE | SB.24-Z-CI         | 38°47'52"               | 07°24'15" |        |          | 02/08/77                | 82,00        |      |        |             |                   |          |                          |             |                            |       |  |
| 0799  | CONESP             |            |                      | Estrelinha II    | Mauriti   | CE | SB.24-Z-CI         | 38°48'33"               | 07°24'15" |        | 1972     |                         | 230,00       | 8    | 0,80   | 20,00       |                   |          |                          |             |                            |       |  |
| 0800  | CONESP             | 26-CE-78   | Joaquim R. Castro    | Estrelinha I     | Mauriti   | CE | SB.24-Z-CI         | 38°49'04"               | 07°19'52" |        | 04/08/78 | 15/11/82                | 125,00       | 5    | 0,58   | 19,00       | 42,30             | 23,30    | 7,50                     | 0,32        |                            |       |  |
| 0801  | CONESP             | 212-CE-74  | Prefeitura           | São Miguel       | Mauriti   | CE | SB.24-Z-CI         | 38°40'12"               | 07°20'41" |        | 28/04/74 | 01/06/74                | 76,00        | 5    | 0,46   | 2,20        | 36,00             | 33,80    | 10,30                    | 0,30        |                            |       |  |
| 0802  | CONESP             |            | Arturo C. Santos     | Palatana         | Mauriti   | CE | SB.24-Z-CI         | 38°43'33"               | 07°24'26" | 395,00 | 18/07/81 | 24/08/81                | 42,00        | 6    | 0,60   | 12,60       | 22,80             | 10,20    | 5,60                     | 0,55        |                            |       |  |
| 0803  | CONESP             | 007-CE-80  | P.L. M. Sobrinho     | Santa Cruz       | Mauriti   | CE | SB.24-Z-CI         | 38°33'44"               | 07°22'15" |        | 11/05/80 | 26/06/80                | 71,00        | 6    | 0,58   | 16,40       | 35,00             | 18,60    | 8,80                     | 0,47        |                            |       |  |
| 0804  | CONESP             |            | A. C. M. de Souza    | S. Miguel        | Mauriti   | CE | SB.24-Z-CI         | 38°39'54"               | 07°20'38" |        | 23/08/77 | 28/08/77                | 68,00        | 5    | 0,76   | 6,00        | 51,00             | 45,00    | 12,40                    | 0,28        |                            |       |  |
| 0805  | ATALAIA            |            | Prefeitura           | Lagoa do Curtume | Mauriti   | CE | SB.24-Z-CI         | 38°38'47"               | 07°18'30" | 425,00 | 11/77    | 06/02/78                | 100,00       | 5    | 0,60   | 11,00       | 37,80             | 26,80    | 12,60                    | 0,47        | Q= 4,70 (14/09/89)         |       |  |
| 0806  | HIDROSERV          | 104-CE     | R.C. R. Silva        | Euc. M. Joaquin  | Mauriti   | CE | SB.24-Z-CI         | 38°43'10"               | 07°23'28" |        | 06/84    | 1984                    | 70,00        | 6    | 0,66   | 12,00       | 33,00             | 21,00    | 5,50                     | 0,26        |                            |       |  |
| 0807  | HIDROCARIBI        | 008-CE-86  | Pco A. Leite         | Casa Ervânia     | Mauriti   | CE | SB.24-Z-CI         | 38°45'48"               | 07°29'00" | 397,00 | 07/12/86 | 19/07/93                | 88,00        | 6    | 0,40   | 2,50        | 34,50             | 32,00    | 4,80                     | 0,15        |                            |       |  |
| 0808  | HIDRALEX           |            | P. L. Rodrigues      | São Antônio      | Mauriti   | CE | SB.24-Z-CI         | 38°47'22"               | 07°28'15" |        | 1983     | 1983                    | 115,00       | 5    | 0,25   | 4,00        | 12,00             | 8,00     | 12,00                    | 1,50        |                            |       |  |
| 0809  | HIDRALEX           | 012-CE     | Manoel C. C. Melo    | Rio Sobretudo    | Mauriti   | CE | SB.24-Z-CI         | 38°44'36"               | 07°19'56" |        | 1976     | 1976                    | 86,00        | 5    | 0,42   | 13,00       | 51,00             | 38,00    | 14,20                    | 0,17        |                            |       |  |

**PROJETO AVALIAÇÃO HIDROGEOLÓGICA  
DA BACIA SEDIMENTAR DO ARARIPE**

| MME - Delegacias em Pernambuco e no Ceará                   |                             | CATÁLOGO DE POÇOS       |           |       |                   |     |                                 |      |       |       |       |       |                |                 |                 |                   |                                    |                 |                 |                 |                               |                   |                        |                | FL-27           |        |                    |       |  |            |
|---|-----------------------------|-------------------------|-----------|-------|-------------------|-----|---------------------------------|------|-------|-------|-------|-------|----------------|-----------------|-----------------|-------------------|------------------------------------|-----------------|-----------------|-----------------|-------------------------------|-------------------|------------------------|----------------|-----------------|--------|--------------------|-------|--|------------|
| DNPM - 4 <sup>o</sup> e 10 <sup>o</sup> Distritos Regionais |                             | Informações Específicas |           |       |                   |     |                                 |      |       |       |       |       |                |                 |                 |                   |                                    |                 |                 |                 |                               |                   | Situação               |                |                 |        |                    |       |  |            |
| N <sup>o</sup><br>de  | Características do Aquífero |                         |           |       |                   |     | Características Físico-Químicas |      |       |       |       |       |                |                 |                 |                   |                                    |                 |                 |                 |                               | Situação<br>Atual |                        |                |                 |        |                    |       |  |            |
|   | Unidade<br>Estratigráfica   | Litologia               | Espessura |       | T                 | K   | s                               | Ca   | Mg    | Na    | K     | Cl    | Fe             | SO <sub>2</sub> | SO <sub>4</sub> | CaCO <sub>3</sub> | Ca(HCO <sub>3</sub> ) <sub>2</sub> | NO <sub>3</sub> | NO <sub>2</sub> | NH <sub>3</sub> | Sólidos<br>Dissolvidos (mg/l) |                   | Resíduo<br>Seco (mg/l) | Dureza<br>mg/l | C. Elm.<br>mScm | pH     | Data da<br>Análise |       |  |            |
| Ordem   |                             |                         | Total     | Perf. | m <sup>2</sup> /s | m/s |                                 | mg/l | mg/l  | mg/l  | mg/l  | mg/l  | mg/l           | mg/l            | mg/l            | mg/l              | mg/l                               | mg/l            | mg/l            | mg/l            |                               |                   |                        |                |                 |        |                    |       |  |            |
| 780   |                             |                         |           |       |                   |     |                                 |      |       |       |       |       |                |                 |                 |                   |                                    |                 |                 |                 |                               |                   |                        |                |                 |        |                    |       |  |            |
| 781   | Poço Mirante Velho          | Arundino                |           |       |                   |     |                                 |      |       |       |       |       |                |                 |                 |                   |                                    |                 |                 |                 |                               |                   |                        |                |                 |        |                    |       |  | Paralisado |
| 782   |                             |                         |           |       |                   |     |                                 |      |       |       |       |       |                |                 |                 |                   |                                    |                 |                 |                 |                               |                   |                        |                |                 |        |                    |       |  |            |
| 783   | Poço Mirante Velho          | Arundino                |           |       |                   |     |                                 |      |       |       |       |       |                |                 |                 |                   |                                    |                 |                 |                 |                               |                   |                        |                |                 |        |                    |       |  |            |
| 784   | Poço Mirante Velho          | Arundino                |           |       |                   |     |                                 |      |       |       |       |       |                |                 |                 |                   |                                    |                 |                 |                 |                               |                   |                        |                |                 |        |                    |       |  |            |
| 785   | Poço Mirante Velho          | Arundino                |           |       |                   |     |                                 |      |       |       |       |       |                |                 |                 |                   |                                    |                 |                 |                 |                               |                   |                        |                |                 |        |                    |       |  |            |
| 786   |                             |                         |           |       |                   |     |                                 |      |       |       |       |       |                |                 |                 |                   |                                    |                 |                 |                 |                               |                   |                        |                |                 |        |                    |       |  |            |
| 787   |                             |                         |           |       |                   |     |                                 |      |       |       |       |       |                |                 |                 |                   |                                    |                 |                 |                 |                               |                   |                        |                |                 |        |                    |       |  |            |
| 788   |                             |                         |           |       |                   |     |                                 |      |       |       |       |       |                |                 |                 |                   |                                    |                 |                 |                 |                               |                   |                        |                |                 |        |                    |       |  |            |
| 789   |                             |                         |           |       |                   |     |                                 |      |       |       |       |       |                |                 |                 |                   |                                    |                 |                 |                 |                               |                   |                        |                |                 |        |                    |       |  |            |
| 790   |                             |                         |           |       |                   |     |                                 |      |       |       |       |       |                |                 |                 |                   |                                    |                 |                 |                 |                               |                   |                        |                |                 |        |                    |       |  | Abandonado |
| 791   |                             |                         |           |       |                   |     |                                 |      |       |       |       |       |                |                 |                 |                   |                                    |                 |                 |                 |                               |                   |                        |                |                 |        |                    |       |  |            |
| 792   |                             |                         |           |       |                   |     |                                 |      |       |       |       |       |                |                 |                 |                   |                                    |                 |                 |                 |                               |                   |                        |                |                 |        |                    |       |  |            |
| 793   |                             |                         |           |       |                   |     |                                 |      |       |       |       |       |                |                 |                 |                   |                                    |                 |                 |                 |                               |                   |                        |                |                 |        |                    |       |  |            |
| 794   |                             |                         |           |       |                   |     |                                 |      |       |       |       |       |                |                 |                 |                   |                                    |                 |                 |                 |                               |                   |                        |                |                 |        |                    |       |  |            |
| 795   |                             |                         |           |       |                   |     |                                 |      |       |       |       |       |                |                 |                 |                   |                                    |                 |                 |                 |                               |                   |                        |                |                 |        |                    |       |  |            |
| 796   |                             |                         |           |       |                   |     |                                 |      |       |       |       |       |                |                 |                 |                   |                                    |                 |                 |                 |                               |                   |                        |                |                 |        |                    |       |  |            |
| 797   |                             |                         |           |       |                   |     |                                 |      |       |       |       |       |                |                 |                 |                   |                                    |                 |                 |                 |                               |                   |                        |                |                 |        |                    |       |  |            |
| 798   |                             |                         |           |       |                   |     |                                 |      |       |       |       |       |                |                 |                 |                   |                                    |                 |                 |                 |                               |                   |                        |                |                 |        |                    |       |  |            |
| 799   |                             |                         |           |       |                   |     |                                 |      |       |       |       |       |                |                 |                 |                   |                                    |                 |                 |                 |                               |                   |                        |                |                 |        |                    |       |  |            |
| 800   |                             | Arundino                |           |       |                   |     |                                 |      |       |       |       |       |                |                 |                 |                   |                                    |                 |                 |                 |                               |                   |                        |                |                 |        |                    |       |  |            |
| 801   |                             | Arundino                |           |       |                   |     |                                 |      |       |       |       |       |                |                 |                 |                   |                                    |                 |                 |                 |                               |                   |                        |                |                 |        |                    |       |  | Abandonado |
| 802   |                             | Arundino                |           |       |                   |     |                                 |      |       |       |       |       |                |                 |                 |                   |                                    |                 |                 |                 |                               |                   |                        |                |                 |        |                    |       |  |            |
| 803   |                             | Arundino                |           |       |                   |     |                                 |      |       |       |       |       |                |                 |                 |                   |                                    |                 |                 |                 |                               |                   |                        |                |                 |        |                    |       |  |            |
| 804   | Poço Mirante Velho          | Arundino                |           |       |                   |     |                                 |      |       |       |       |       |                |                 |                 |                   |                                    |                 |                 |                 |                               |                   |                        |                |                 |        |                    |       |  |            |
| 805   |                             | Arundino                |           |       |                   |     |                                 |      |       |       |       |       |                |                 |                 |                   |                                    |                 |                 |                 |                               |                   |                        |                |                 |        |                    |       |  | Paralisado |
| 806   |                             | Arundino                |           |       |                   |     |                                 |      |       |       |       |       |                |                 |                 |                   |                                    |                 |                 |                 |                               |                   |                        |                |                 |        |                    |       |  |            |
| 807   |                             | Arundino                |           |       |                   |     |                                 | 7,30 | 13,30 | 10,00 | 11,40 | 30,00 | Não Detectável | 79,20           | 20,00           | Arundino          | 71,30                              | 5,00            | Não Detectável  | Não Detectável  | 120,00                        | 123,00            | 82,20                  | 230,00         | 7,00            | Jul 95 |                    | Ativo |  |            |
| 808   | Poço Mirante Velho          | Arundino                |           |       |                   |     |                                 |      |       |       |       |       |                |                 |                 |                   |                                    |                 |                 |                 |                               |                   |                        |                |                 |        |                    |       |  | Paralisado |
| 809   | Poço Mirante Velho          | Arundino                |           |       |                   |     |                                 |      |       |       |       |       |                |                 |                 |                   |                                    |                 |                 |                 |                               |                   |                        |                |                 |        |                    |       |  |            |

**PROJETO AVALIAÇÃO HIDROGEOLOGICA  
DA BACIA SEDIMENTAR DO ARARIPE**

| MME - Delegacias em Pernambuco e no Ceará                   |                    |            |                           |                |           |    |                    |                         |           |        |                         |                 | CATÁLOGO DE POÇOS |        |      |             |             |             | FL-28    |                          |   |
|---|--------------------|------------|---------------------------|----------------|-----------|----|--------------------|-------------------------|-----------|--------|-------------------------|-----------------|-------------------|--------|------|-------------|-------------|-------------|----------|--------------------------|---|
| DNPM - 4 <sup>o</sup> e 10 <sup>o</sup> Distritos Regionais |                    |            |                           |                |           |    |                    |                         |           |        |                         |                 |                   |        |      |             |             |             |          |                          |   |
| N <sup>o</sup><br>de<br>Ordem                               | Informações Gerais |            |                           |                |           |    |                    |                         |           |        | Informações Específicas |                 |                   |        |      |             |             |             |          |                          |   |
|   | Identificação      |            |                           | Localização    |           |    |                    | Data                    |           |        | Características do Poço |                 |                   |        |      |             | Observações |             |          |                          |   |
|   | Executor           | Referência | Proprietário              | Localidade     | Município | UF | Folha<br>1:100.000 | Coordenadas Geográficas |           |        | Perf                    | Cota<br>de Dado | Prof.<br>(m)      | Boca   |      | N.E.<br>(m) |             | N.D.<br>(m) | s<br>(m) | Q<br>(m <sup>3</sup> /h) | Q/s<br>m <sup>3</sup> /m                        |
| Long/W  |                    |            |                           |                |           |    |                    | Lat/S                   | Alt(m)    | Dip(°) |                         |                 |                   | Alt(m) |      |             |             |             |          |                          |   |
| 0010  | CONESP             | 24-CE-84   | Prefeitura                | Itaó Bororo    | Mauriti   | CE | SB 24-Z-C1         | 38°47'11"               | 07°24'56" | 359,00 | 1984                    | 31/07/93        | 70,00             | 6      | 0,40 | 5,00        | 35,00       | 50,00       | 5,00     | 0,10                     |   |
| 0011  | HIDRALEX           |            | Rui P. Alencar            | Carvalho       | Mauriti   | CE | SB 24-Z-C1         | 38°47'58"               | 07°24'46" | 362,00 | 06/05/80                | 19/06/82        | 64,00             | 6      | 0,30 | 7,40        | 19,15       | 11,75       | 1,20     | 0,10                     |   |
| 0012  |                    |            | A. Luna de Silva          | Inga Seca      | Mauriti   | CE | SB 24-Z-C1         | 38°48'41"               | 07°25'13" | 374,00 | 13/04/81                | 24/07/82        | 70,00             | 6      | 0,30 | 19,00       | 32,00       | 13,00       | 10,80    | 0,83                     |   |
| 0013  | HIDRALEX           |            | Sebastião Alves           | Cajazeirinha   | Mauriti   | CE | SB 24-Z-C1         | 38°49'25"               | 07°23'54" | 375,00 | 16/07/82                | 26/09/82        | 70,00             | 6      | 0,30 | 10,40       | 21,00       | 10,60       | 1,40     | 0,13                     |   |
| 0014  | HIDRALEX           |            | H. O. Moreira             | Barro Vermelho | Mauriti   | CE | SB 24-Z-C1         | 38°49'03"               | 07°24'09" | 375,00 | 26/04/80                | 30/08/93        | 80,00             | 6      | 0,30 | 12,50       | 28,70       | 16,20       | 2,20     | 0,14                     | NE-20 60 (11-08-94)                             |
| 0015  | HIDRALEX           |            | Dario S. Antunes          | Fortuna        | Mauriti   | CE | SB 24-Z-C1         | 38°49'48"               | 07°26'42" | 360,00 | 19/01/80                | 05/09/93        | 68,00             | 6      | 0,40 | 19,20       |             |             | 2,70     |                          |   |
| 0016  | HIDRALEX           |            | Plácio C. M. Silva        | Varz. Redonda  | Mauriti   | CE | SB 24-Z-C1         | 38°49'02"               | 07°26'30" | 376,00 | 26/02/79                | 15/07/82        | 66,00             | 6      | 0,30 | 7,40        | 18,15       | 10,75       | 6,20     | 0,58                     |   |
| 0017  | HIDRALEX           |            | R. Alencar F <sup>o</sup> | Alto de Arara  | Mauriti   | CE | SB 24-Z-C1         | 38°48'15"               | 07°27'28" | 364,00 | 04/06/83                | 05/09/93        | 56,00             | 6      | 0,30 | 27,20       |             |             | 3,00     |                          | NE-11 50 (07-08-94)                             |
| 0018  | HIDRALEX           |            | R. Alencar F <sup>o</sup> | Alto de Arara  | Mauriti   | CE | SB 24-Z-C1         | 38°48'13"               | 07°27'28" | 354,00 | 09/03/84                | 06/09/93        | 68,00             | 6      | 0,40 | 23,80       |             |             | 1,90     |                          |   |
| 0019  | DNOCS              |            | Prefeitura                | Lagoa Seca     | Mauriti   | CE | SB 24-Z-C1         | 38°48'47"               | 07°25'08" | 373,00 | 16/07/80                | 23/04/81        | 83,00             | 6      | 0,35 | 9,00        | 20,80       | 11,80       | 8,20     | 0,69                     |   |
| 0020  | DNOCS              |            | Prefeitura                | Alto           | Mauriti   | CE | SB 24-Z-C1         | 38°49'52"               | 07°23'02" | 410,00 | 20/04/81                | 07/81           | 91,00             | 5      | 0,40 | 13,50       | 26,90       | 13,40       | 13,40    | 1,00                     | Q-0 50 (26-08-92)                               |
| 0021  | DNOCS              |            | Prefeitura                | Racato (Volta) | Mauriti   | CE | SB 24-Z-C1         | 38°50'11"               | 07°24'12" | 375,00 | 19/07/82                | 06/04/83        | 78,00             | 6      | 0,50 | 12,65       | 24,70       | 12,05       | 7,35     | 0,61                     | NE-18 00 ND-28 1 <sup>o</sup> Q-4 60 (24-09-92) |
| 0022  | ATALAIA            |            | J.M.G. Sampaio            | Extrema        | Mauriti   | CE | SB 24-Z-C1         | 38°44'33"               | 07°22'58" | 391,00 | 28/10/80                | 24/07/93        | 102,00            | 8      | 0,60 | 32,70       | 61,40       | 28,70       | 3,90     | 0,14                     |   |
| 0023  | HIDROCARIBI        |            | J.O.G. Sampaio            | Beônia         | Mauriti   | CE | SB 24-Z-C1         | 38°44'12"               | 07°22'19" | 387,00 | 24/09/82                | 03/10/82        | 70,00             | 8      | 1,00 | 16,20       | 33,80       | 17,60       | 8,60     | 0,49                     |   |
| 0024  | DNOCS              |            | Prefeitura                | Marcelo        | Mauriti   | CE | SB 24-Z-C1         | 38°42'21"               | 07°20'46" | 455,00 | 1983                    | 1983            | 92,00             | 6      | 0,50 | 12,50       | 26,60       | 14,10       | 13,00    | 0,92                     |   |
| 0025  | DNOCS              |            | R. Cortez                 | Maldadinha     | Mauriti   | CE | SB 24-Z-C1         | 38°47'04"               | 07°21'22" | 370,00 | 1980                    | 15/08/94        | 96,00             | 5      | 0,30 | 2,50        |             |             |          |                          |   |
| 0026  | ATALAIA            |            | Hélio Cortez              | Maldada Grande | Mauriti   | CE | SB 24-Z-C1         | 38°47'23"               | 07°21'14" | 372,00 | 06/10/79                | 24/07/93        | 220,00            | 8      | 0,70 | 21,80       | 24,00       | 2,20        | 2,20     | 1,00                     |   |
| 0027  | DNOCS              |            | Prefeitura                | Calumbi        | Mauriti   | CE | SB 24-Z-C1         | 38°47'12"               | 07°18'25" | 405,00 | 15/08/84                | 24/07/93        | 220,00            | 8      | 0,60 | 3,70        | 16,85       | 13,15       | 2,80     | 0,21                     |   |
| 0028  | DNOCS              |            | G. S. Silva Neto          | Extrema        | Mauriti   | CE | SB 24-Z-C1         | 38°44'49"               | 07°23'11" | 386,00 | 08/01/81                | 24/07/93        | 60,00             | 5      | 0,20 | 10,00       |             |             |          |                          |   |
| 0029  | DNOCS              |            | Prefeitura                | Extrema        | Mauriti   | CE | SB 24-Z-C1         | 38°44'51"               | 07°23'33" | 373,00 | 16/02/82                | 22/11/84        | 64,00             | 5      | 0,20 | 12,40       | 30,60       | 18,20       | 6,35     | 0,35                     |   |
| 0030  |                    |            | Luiz F. Maranhão          | S. Gonçalo     | Mauriti   | CE | SB 24-Z-C1         | 38°44'09"               | 07°23'30" | 392,00 | 23/04/81                | 1983            | 75,00             | 8      | 0,60 | 13,00       | 30,90       | 17,90       | 14,20    | 0,79                     |   |
| 0031  | HIDROCARIBI        |            | Valter F. Maranhão        | Manupé         | Mauriti   | CE | SB 24-Z-C1         | 38°43'54"               | 07°23'27" | 382,00 | 05/08/82                | 02/09/93        | 85,00             | 6      | 0,60 | 6,95        | 13,40       | 6,45        | 5,00     | 0,78                     |   |
| 0032  | HIDROCARIBI        | 028-CE-84  | Fco B. Morais             | Brjo Grande    | Mauriti   | CE | SB 24-Z-C1         | 38°42'52"               | 07°23'28" | 400,00 | 12/07/84                | 24/07/93        | 120,00            | 6      | 0,30 |             |             |             | 4,10     |                          |   |
| 0033  | HIDROCARIBI        | 115-CE-82  | João Z. Lacerda           | Brjo Grande    | Mauriti   | CE | SB 24-Z-C1         | 38°42'48"               | 07°23'53" | 400,00 | 03/12/82                | 20/07/93        | 98,00             | 6      | 0,40 | 6,20        | 28,70       | 22,50       | 4,80     | 0,21                     |   |
| 0034  | ATALAIA            | 096-CE-78  | F. Teles Cortez           | St. Inácio     | Mauriti   | CE | SB 24-Z-C1         | 38°46'19"               | 07°22'04" | 396,00 | 05/11/78                | 16/04/86        | 260,00            | 8      | 0,50 | 7,50        | 21,40       | 13,90       | 3,60     | 0,26                     |   |
| 0035  | ATALAIA            | 077-CE-86  | F. Teles Cortez           | Antônio        | Mauriti   | CE | SB 24-Z-C1         | 38°47'00"               | 07°21'53" | 359,00 | 10/86                   | 03/09/93        | 95,00             | 6      | 0,40 | 13,10       | 32,50       | 19,20       | 2,90     | 0,15                     |   |
| 0036  | HIDRALEX           | 014-CE-80  | A. A. Sampaio             | Boi Velho      | Mauriti   | CE | SB 24-Z-C1         | 38°49'39"               | 07°18'06" | 396,00 | 1980                    | 26/07/93        | 58,00             | 6      | 0,40 | 7,90        | 26,40       | 18,50       | 3,50     | 0,18                     |   |
| 0037  | HIDRALEX           | 109-CE-80  | João L. Oliveira          | Morais         | Mauriti   | CE | SB 24-Z-C1         | 38°48'46"               | 07°19'03" | 377,00 | 1980                    | 1980            | 131,00            | 6      | 1,00 | 10,40       | 31,20       | 20,80       | 5,00     | 0,24                     |   |
| 0038  | CORNER             | 024-CE-80  | M. B. Lacerda             | (SEMREAL)-P1   | Mauriti   | CE | SB 24-Z-C1         | 38°42'56"               | 07°21'03" | 435,00 | 1980                    | 27/07/93        | 120,00            | 6      | 0,80 | 11,00       | 38,00       | 27,00       | 14,00    | 0,52                     |   |
| 0039  | HIDROCARIBI        | 036-CE-81  | Gov. do Estado            | St. Dantas     | Mauriti   | CE | SB 24-Z-C1         | 38°47'09"               | 07°22'51" | 402,00 | 15/12/81                | 26/12/81        | 80,00             | 6      | 0,20 | 26,00       | 30,60       | 4,60        | 7,00     | 1,52                     |   |

**PROJETO AVALIAÇÃO HIDROGEOLÓGICA  
DA BACIA SEDIMENTAR DO ARARIPE**

| MME - Delegacias em Pernambuco e no Ceará |                             |           |           |  |           |          |                                 |            |            |            |           |            |            |             | CATÁLOGO DE POÇOS |             |               |                 |             |             |             |                               |                        |                | FL-28             |            |
|---|-----------------------------|-----------|-----------|--|-----------|----------|---------------------------------|------------|------------|------------|-----------|------------|------------|-------------|-------------------|-------------|---------------|-----------------|-------------|-------------|-------------|-------------------------------|------------------------|----------------|-------------------|------------|
| DNPM - 4ª e 10ª Distritos Regionais       |                             |           |           |  |           |          |                                 |            |            |            |           |            |            |             |                   |             |               |                 |             |             |             |                               |                        |                |                   |            |
| Nº<br>de<br>Ordem                         | Informações Específicas     |           |           |  |           |          |                                 |            |            |            |           |            |            |             | Situação<br>Atual |             |               |                 |             |             |             |                               |                        |                |                   |            |
|   | Características de Aquífero |           |           |  |           |          | Características Físico-Químicas |            |            |            |           |            |            |             |                   |             |               |                 |             |             |             |                               |                        |                |                   |            |
|   | Unidade<br>Estratigráfica   | Litologia | Espessura |  | T<br>m²/s | K<br>m/s | S                               | Ca<br>mg/l | Mg<br>mg/l | Na<br>mg/l | K<br>mg/l | Cl<br>mg/l | Fe<br>mg/l | NO2<br>mg/l |                   | SO4<br>mg/l | CaCO3<br>mg/l | CaHCO32<br>mg/l | NO3<br>mg/l | NO2<br>mg/l | NH3<br>mg/l | Sólidos<br>Dissolvidos (mg/l) | Resíduo<br>Seco (mg/l) | Dureza<br>mg/l | C.E.M.<br>(mS/cm) | pH         |
| Total                                     |                             |           | Porc.     |  |           |          |                                 |            |            |            |           |            |            |             |                   |             |               |                 |             |             |             |                               |                        |                |                   |            |
| 010                                       | Araripe                     |           |           |  |           |          |                                 |            |            |            |           |            |            |             |                   |             |               |                 |             |             |             |                               |                        |                |                   |            |
| 011                                       | Araripe                     |           |           |  |           |          |                                 |            |            |            |           |            |            |             |                   |             |               |                 |             |             |             |                               |                        |                |                   |            |
| 012                                       | Araripe                     |           |           |  |           |          |                                 |            |            |            |           |            |            |             |                   |             |               |                 |             |             |             |                               |                        |                |                   |            |
| 013                                       | Araripe                     |           |           |  |           |          |                                 |            |            |            |           |            |            |             |                   |             |               |                 |             |             |             |                               |                        |                |                   |            |
| 014                                       | Araripe                     |           |           |  |           |          |                                 |            |            |            |           |            |            |             |                   |             |               |                 |             |             |             |                               |                        |                |                   |            |
| 015                                       |                             |           |           |  |           |          | 2,00                            | 4,10       | 76,50      | 1,10       | 19,40     | < 0,20     | 15,00      | 13,40       | 0,00              | 120,10      | 6,80          |                 |             | 180,90      | 180,90      |                               | 266,00                 | 90             | Ago-95            | Ativo      |
| 016                                       |                             |           |           |  |           |          |                                 |            |            |            |           |            |            |             |                   |             |               |                 |             |             |             |                               |                        |                |                   |            |
| 017                                       | Araripe                     |           |           |  |           |          |                                 |            |            |            |           |            |            |             |                   |             |               |                 |             |             |             |                               |                        |                |                   |            |
| 018                                       | Araripe                     |           |           |  |           |          |                                 |            |            |            |           |            |            |             |                   |             |               |                 |             |             |             |                               |                        |                |                   |            |
| 019                                       | Araripe                     |           |           |  |           |          |                                 |            |            |            |           |            |            |             |                   |             |               |                 |             |             |             |                               |                        |                |                   |            |
| 020                                       |                             |           |           |  |           |          |                                 |            |            |            |           |            |            |             |                   |             |               |                 |             |             |             |                               |                        |                |                   | Abandonado |
| 021                                       | Araripe                     |           |           |  |           |          |                                 |            |            |            |           |            |            |             |                   |             |               |                 |             |             |             |                               |                        |                |                   |            |
| 022                                       | Araripe                     |           |           |  |           |          |                                 |            |            |            |           |            |            |             |                   |             |               |                 |             |             |             |                               |                        |                |                   | Paralisado |
| 023                                       | Araripe                     |           |           |  |           |          |                                 |            |            |            |           |            |            |             |                   |             |               |                 |             |             |             |                               |                        |                |                   |            |
| 024                                       | Araripe                     |           |           |  |           |          |                                 |            |            |            |           |            |            |             |                   |             |               |                 |             |             |             |                               |                        |                |                   |            |
| 025                                       | Araripe                     |           |           |  |           |          |                                 |            |            |            |           |            |            |             |                   |             |               |                 |             |             |             |                               |                        |                |                   | Paralisado |
| 026                                       | Araripe                     |           |           |  |           |          |                                 |            |            |            |           |            |            |             |                   |             |               |                 |             |             |             |                               |                        |                |                   |            |
| 027                                       | Araripe                     |           |           |  |           |          |                                 |            |            |            |           |            |            |             |                   |             |               |                 |             |             |             |                               |                        |                |                   |            |
| 028                                       | Araripe                     |           |           |  |           |          |                                 |            |            |            |           |            |            |             |                   |             |               |                 |             |             |             |                               |                        |                |                   |            |
| 029                                       | Araripe                     |           |           |  |           |          |                                 |            |            |            |           |            |            |             |                   |             |               |                 |             |             |             |                               |                        |                |                   | Paralisado |
| 030                                       | Araripe                     |           |           |  |           |          |                                 |            |            |            |           |            |            |             |                   |             |               |                 |             |             |             |                               |                        |                |                   | Paralisado |
| 031                                       | Araripe                     |           |           |  |           |          |                                 |            |            |            |           |            |            |             |                   |             |               |                 |             |             |             |                               |                        |                |                   | Paralisado |
| 032                                       | Araripe                     |           |           |  |           |          | 3,60                            | 10,90      | 5,80       | 2,20       | 5,10      | < 0,20     | 11,00      | 6,20        | 0,00              | 59,10       | 4,50          |                 |             | 84,30       | 138,00      |                               | 124,00                 | 90             | Ago-95            |            |
| 033                                       | Araripe                     |           |           |  |           |          |                                 |            |            |            |           |            |            |             |                   |             |               |                 |             |             |             |                               |                        |                |                   |            |
| 034                                       | Araripe                     |           |           |  |           |          |                                 |            |            |            |           |            |            |             |                   |             |               |                 |             |             |             | 146,00                        |                        |                |                   |            |
| 035                                       | Araripe                     |           |           |  |           |          |                                 |            |            |            |           |            |            |             |                   |             |               |                 |             |             |             |                               |                        |                |                   |            |
| 036                                       | Araripe                     |           |           |  |           |          |                                 |            |            |            |           |            |            |             |                   |             |               |                 |             |             |             |                               |                        |                |                   |            |
| 037                                       | Araripe                     |           |           |  |           |          |                                 |            |            |            |           |            |            |             |                   |             |               |                 |             |             |             | 190,00                        |                        |                |                   |            |
| 038                                       | Araripe                     |           |           |  |           |          |                                 |            |            |            |           |            |            |             |                   |             |               |                 |             |             |             | 113,00                        |                        |                |                   |            |
| 039                                       | Araripe                     |           |           |  |           |          |                                 |            |            |            |           |            |            |             |                   |             |               |                 |             |             |             |                               |                        |                |                   | Abandonado |

**PROJETO AVALIAÇÃO HIDROGEOLÓGICA  
DA BACIA SEDIMENTAR DO ARARIPE**

| MME - Delegacias em Pernambuco e no Ceará                   |                    |            |                  |                    |           |    |                    |                         |           |        |          |                         | CATÁLOGO DE POÇOS |        |         |             |             |          |             | FL-29                    |                              |  |
|---|--------------------|------------|------------------|--------------------|-----------|----|--------------------|-------------------------|-----------|--------|----------|-------------------------|-------------------|--------|---------|-------------|-------------|----------|-------------|--------------------------|------------------------------|--|
| DNPm - 4 <sup>o</sup> e 10 <sup>o</sup> Distritos Regionais |                    |            |                  |                    |           |    |                    |                         |           |        |          |                         |                   |        |         |             |             |          |             |                          |                              |  |
| N <sup>o</sup><br>de<br>Ordem                               | Informações Gerais |            |                  |                    |           |    |                    |                         |           |        |          | Informações Específicas |                   |        |         |             |             |          |             |                          |                              |  |
|   | Identificação      |            |                  | Localização        |           |    |                    |                         | Data      |        |          | Características do Poço |                   |        |         |             |             |          | Observações |                          |                              |  |
|   | Executor           | Referência | Proprietário     | Localidade         | Município | UF | Folha<br>1:100.000 | Coordenadas Geográficas |           |        | Perf     | Cota<br>de Dado         | Prof.<br>(m)      | Boca   |         | N.E.<br>(m) | N.D.<br>(m) | s<br>(m) |             | Q<br>(m <sup>3</sup> /h) | Q/s<br>m <sup>3</sup> /l/min |  |
|   |                    |            |                  |                    |           |    |                    | Long/W                  | Lat/S     | Alt(m) |          |                         |                   | Dip(º) | Alt.(m) |             |             |          |             |                          |                              |  |
| 0040  | SOEC               |            | João B. Lima     | Uniãozinho         | Mauriti   | CE | SB.24-Z-CI         | 38°47'58"               | 07°22'11" | 376,00 | 13/07/80 | 27/07/93                | 183,00            | 6      | 0,40    | 18,00       | 80,43       | 62,45    |             | 7,00                     | 0,11                         |  |
| 0041  | SOEC               | 207-CE-83  | M. B. Lucinda    | SEMIAL/P-3         | Mauriti   | CE | SB.24-Z-CI         | 38°42'37"               | 07°21'08" | 437,00 | 22/06/83 | 30/07/93                | 155,00            | 6      | 0,60    | 9,00        | 42,00       | 33,00    | 78,00       | 2,36                     |                              |  |
| 0042  | SOEC               | 059-CE-81  | M. B. Lucinda    | SEMIAL/P-2         | Mauriti   | CE | SB.24-Z-CI         | 38°42'56"               | 07°21'00" | 438,00 | 1981     | 27/07/93                | 162,00            | 6      | 0,60    | 4,00        | 29,00       | 25,00    | 72,00       | 2,88                     |                              |  |
| 0043  | BOHIDRA            | 063-CE-93  | M. B. Lucinda    | SEMIAL/P-4         | Mauriti   | CE | SB.24-Z-CI         | 38°42'53"               | 07°21'02" | 433,00 | 1993     | 27/07/93                | 146,00            | 6      | 0,70    | 4,20+       | 39,00       | 43,20    | 76,00       | 1,76                     |                              |  |
| 0044  | BOHIDRA            |            | M. B. Lucinda    | SEMIAL/P-5         | Mauriti   | CE | SB.24-Z-CI         | 38°43'00"               | 07°21'03" |        | 1993     | 27/07/93                | 200,00            | 8      | 0,70    | 4,90+       | 47,30       | 52,20    | 38,00       | 0,73                     |                              |  |
| 0045  | BOHIDRA            |            | M. B. Lucinda    | SEMIAL/P-6         | Mauriti   | CE | SB.24-Z-CI         | 38°42'59"               | 07°21'07" |        | 1993     | 27/07/93                | 200,00            | 8      | 0,60    | 4,70+       | 32,30       | 37,00    | 40,00       | 1,68                     |                              |  |
| 0046  | BOHIDRA            |            | M. B. Lucinda    | SEMIAL/P-7         | Mauriti   | CE | SB.24-Z-CI         | 38°42'57"               | 07°21'01" |        | 1993     | 27/07/93                | 250,00            | 6      | 0,80    | 7,40        | 28,10       | 20,70    | 29,70       | 1,43                     |                              |  |
| 0047  | BOHIDRA            |            | M. B. Lucinda    | SEMIAL/P-8         | Mauriti   | CE | SB.24-Z-CI         | 38°42'58"               | 07°21'03" |        | 1993     | 27/07/93                | 132,00            | 6      | 0,70    | 6,80+       | 27,50       | 36,30    | 46,00       | 1,27                     |                              |  |
| 0048  | HIDROSERV          |            | P. G. Sampaio    | União de Gato      | Mauriti   | CE | SB.24-Z-CI         | 38°44'18"               | 07°27'28" | 400,00 | 1986     | 27/07/93                | 168,00            | 6      | 0,40    | 18,50       | 47,90       | 29,40    | 8,00        | 0,27                     |                              |  |
| 0049  | SOEC               |            | CAGECEB-PT-02    | St. Bonifácio      | Mauriti   | CE | SB.24-Z-CI         | 38°45'38"               | 07°28'05" | 391,00 | 1981     | 25/07/93                | 86,00             | 8      | 0,70    | 23,90       | 42,50       | 18,60    | 7,40        | 0,40                     |                              |  |
| 0050  | SOEC               |            | João S. Neto     | St. Bas            | Mauriti   | CE | SB.24-Z-CI         | 38°45'38"               | 07°28'02" | 386,00 | 23/03/83 | 30/08/93                | 117,00            | 6      | 1,00    | 30,30       | 48,20       | 17,90    | 6,30        | 0,36                     |                              |  |
| 0051  | SOEC               |            | J. A. Sampaio    | Manduaçu           | Mauriti   | CE | SB.24-Z-CI         | 38°47'03"               | 07°26'00" | 372,00 | 1984     | 19/08/93                | 80,00             | 8      | 0,30    | 13,70       | 34,10       | 20,40    | 4,30        | 0,26                     |                              |  |
| 0052  | HIDROURBAL         |            | Prefeitura       | ANALIA (Rap. Rio)  | Mauriti   | CE | SB.24-Z-CI         | 38°57'47"               | 07°13'22" | 713,00 | 1983     | 1986                    | 79,00             | 6      | 0,20    |             |             |          | 0,80        |                          |                              |  |
| 0053  | BOHIDRA            |            | Fco A. de Souza  | Sto. A. Possessor  | Mauriti   | CE | SB.24-Z-CI         | 38°41'04"               | 07°13'13" | 680,00 | 05/82    | 1982                    | 71,00             | 5      | 0,40    | 6,90        | 17,80       | 10,90    | 11,40       | 1,03                     |                              |  |
| 0054  | PRESP              |            | Prefeitura       | Maratupá           | Mauriti   | CE | SB.24-Z-CI         | 38°45'50"               | 07°13'08" | 550,00 | 1981     | 10/12/86                | 60,00             | 6      | 0,40    |             |             |          | 0,50        |                          |                              |  |
| 0055  | PRESP              |            | Fco C. Pereira   | Aracatia           | Mauriti   | CE | SB.24-Z-CI         | 38°48'51"               | 07°21'45" | 350,00 | 06/90    | 27/07/93                | 202,00            | 6      | 0,60    | 18,40       |             |          | 12,00       |                          |                              |  |
| 0056  | PRESP              |            | Fco Olivan Leite | St. Arrocara       | Mauriti   | CE | SB.24-Z-CI         | 38°48'50"               | 07°21'49" | 352,00 | 08/90    | 27/07/93                | 250,00            | 6      | 0,50    | 0,60        | 58,90       | 58,30    | 6,00        | 0,10                     |                              |  |
| 0057  | COCEBP             |            | João A.D. Moraes | Faz. N. Uniãozinho | Mauriti   | CE | SB.24-Z-CI         | 38°43'03"               | 07°24'02" | 398,00 | 1986     | 31/08/93                | 142,00            | 6      | 0,30    | 0,50+       | 12,20       | 12,70    | 4,00        | 0,31                     |                              |  |
| 0058  | COCEBP             |            | N. B. Lucinda    | Lot. Bela Vista    | Mauriti   | CE | SB.24-Z-CI         | 38°46'12"               | 07°23'06" | 391,00 | 01/91    | 31/08/93                | 82,00             | 5      | 0,40    | 8,30        | 30,40       | 21,90    | 3,50        | 0,16                     |                              |  |
| 0059  | AGROSSONDA         |            | N. B. Lucinda    | Lot. Bela Vista    | Mauriti   | CE | SB.24-Z-CI         | 38°45'57"               | 07°23'02" | 382,00 | 14/04/88 | 1988                    | 91,00             | 5      | 0,60    |             |             |          |             |                          |                              |  |
| 0060  | AGROSSONDA         |            | Prefeitura       | Lagadouro          | Mauriti   | CE | SB.24-Z-CI         | 38°38'53"               | 07°16'22" | 650,00 | 1983     | 30/08/93                | 80,00             | 6      | 0,30    | 19,20       | 32,35       | 13,15    | 4,30        | 0,33                     |                              |  |
| 0061  |                    |            | Prefeitura       | Matadouro          | Mauriti   | CE | SB.24-Z-CI         | 38°43'10"               | 07°24'12" | 394,00 | 13/10/80 | 1990                    | 105,00            | 6      | 0,20    | 20,00       | 39,75       | 19,75    | 20,50       | 1,04                     |                              |  |
| 0062  | AGROSSONDA         |            | Expedito Leite   | Pau Branco         | Mauriti   | CE | SB.24-Z-CI         | 38°42'45"               | 07°24'30" | 393,00 | 1988     | 1988                    | 75,00             | 8      | 1,20    | 8,40        | 28,20       | 19,80    | 10,70       | 0,54                     |                              |  |
| 0063  | AGROSSONDA         |            | João F. Oliveira | Catanduva          | Mauriti   | CE | SB.24-Z-CI         | 38°44'53"               | 07°23'08" | 393,00 | 1988     | 04/08/93                | 65,00             | 6      | 0,30    | 3,00        | 29,50       | 26,50    | 8,36        | 0,42                     |                              |  |
| 0064  |                    |            | C. M. Lopes      | Miracinho          | Mauriti   | CE | SB.24-Z-CI         | 38°42'07"               | 07°23'48" | 445,00 | 1989     | 1989                    | 132,00            | 6      | 0,50    | 4,00        | 43,40       | 41,40    | 15,50       | 0,37                     |                              |  |
| 0065  | SOEC               |            | Valdemir Berrato | Lago do Meio       | Mauriti   | CE | SB.24-Z-CI         | 38°48'25"               | 07°27'06" | 372,00 | 1988     | 02/09/93                | 60,00             | 6      | 0,40    | 10,20       | 26,70       | 16,50    | 6,70        | 0,41                     |                              |  |
| 0066  | HIDROSERV          |            | Manoel Berra     | Brjo Grande        | Mauriti   | CE | SB.24-Z-CI         | 38°42'40"               | 07°23'23" | 397,00 | 1986     | 25/07/93                | 90,00             | 6      | 0,30    | 1,50        | 12,40       | 10,90    | 6,70        | 0,61                     |                              |  |
| 0067  | SOEC               |            | João P. Sá       | Alto do Meio       | Mauriti   | CE | SB.24-Z-CI         | 38°44'41"               | 07°20'03" | 370,00 | 1989     | 15/06/89                | 130,00            | 6      | 0,80    | 16,65       | 23,80       | 7,15     | 14,90       | 2,08                     |                              |  |
| 0068  | DNOCS              |            | Prefeitura       | Agua Velha         | Mauriti   | CE | SB.24-Z-CI         | 38°41'07"               | 07°30'38" | 460,00 | 12/05/74 | 01/08/93                | 140,00            | 6      | 0,70    |             |             |          | 1,00        |                          |                              |  |
| 0069  | DNOCS              |            | Prefeitura       | Uniãozinho II      | Mauriti   | CE | SB.24-Z-CI         | 38°43'20"               | 07°28'44" | 385,00 | 03/91    | 31/07/93                | 70,00             | 6      | 0,30    | 17,70       | 38,50       | 20,80    | 5,90        | 0,28                     |                              |  |



**PROJETO AVALIAÇÃO HIDROGEOLÓGICA  
DA BACIA SEDIMENTAR DO ARARIPE**

| MME - Delegacia em Pernambuco e no Ceará |                             |           |           |       |          |          |                         |            |            |            |           |            |            |             | CATÁLOGO DE POÇOS |               |                   |             |             |             |                               |                        |                |                   | FL-29            |    |                    |
|--|-----------------------------|-----------|-----------|-------|----------|----------|-------------------------|------------|------------|------------|-----------|------------|------------|-------------|-------------------|---------------|-------------------|-------------|-------------|-------------|-------------------------------|------------------------|----------------|-------------------|------------------|----|--------------------|
| DNPM - 4ª e 10ª Distritos Regionais      |                             |           |           |       |          |          |                         |            |            |            |           |            |            |             |                   |               |                   |             |             |             |                               |                        |                |                   |                  |    |                    |
| Nº<br>de<br>Ordem                        | Características do Aquífero |           |           |       |          |          | Informações Específicas |            |            |            |           |            |            |             |                   |               |                   |             |             |             |                               |                        |                | Situação<br>Atual |                  |    |                    |
|  | Unidade<br>Estratigráfica   | Litologia | Espessura |       | T<br>m/s | K<br>m/s | S                       | Ca<br>mg/l | Mg<br>mg/l | Na<br>mg/l | K<br>mg/l | Cl<br>mg/l | Fe<br>mg/l | NO2<br>mg/l | SO4<br>mg/l       | CaCO3<br>mg/l | Ca(HCO3)2<br>mg/l | NO3<br>mg/l | NO2<br>mg/l | NH3<br>mg/l | Sólidos<br>Dissolvidos (mg/l) | Resíduo<br>Seco (mg/l) | Dureza<br>mg/l |                   | C. Elm.<br>mS/cm | pH | Data de<br>Análise |
|  |                             |           | Total     | Porf. |          |          |                         |            |            |            |           |            |            |             |                   |               |                   |             |             |             |                               |                        |                |                   |                  |    |                    |
| 040                                      |                             | Areia     |           | -     |          |          |                         |            |            |            |           |            |            |             |                   |               |                   |             |             |             |                               |                        |                |                   |                  |    |                    |
| 041                                      |                             | Areia     |           |       |          |          |                         |            |            |            |           |            |            |             |                   |               |                   |             |             |             |                               |                        | 98 00          |                   |                  |    |                    |
| 042                                      |                             | Areia     |           |       |          |          |                         |            |            |            |           |            |            |             |                   |               |                   |             |             |             |                               |                        | 105 00         |                   |                  |    |                    |
| 043                                      |                             | Areia     |           |       |          |          |                         |            |            |            |           |            |            |             |                   |               |                   |             |             |             |                               |                        | 180 00         |                   |                  |    |                    |
| 044                                      |                             | Areia     |           |       |          |          |                         |            |            |            |           |            |            |             |                   |               |                   |             |             |             |                               |                        |                |                   |                  |    |                    |
| 045                                      |                             | Areia     |           |       |          |          |                         |            |            |            |           |            |            |             |                   |               |                   |             |             |             |                               |                        |                |                   |                  |    |                    |
| 046                                      |                             | Areia     |           |       |          |          |                         |            |            |            |           |            |            |             |                   |               |                   |             |             |             |                               |                        | 105 00         |                   |                  |    |                    |
| 047                                      |                             | Areia     |           |       |          |          |                         |            |            |            |           |            |            |             |                   |               |                   |             |             |             |                               |                        | 122 00         |                   |                  |    |                    |
| 048                                      |                             | Areia     |           |       |          |          |                         |            |            |            |           |            |            |             |                   |               |                   |             |             |             |                               |                        |                |                   |                  |    |                    |
| 049                                      |                             | Areia     |           |       |          |          |                         |            |            |            |           |            |            |             |                   |               |                   |             |             |             |                               |                        |                |                   |                  |    |                    |
| 050                                      |                             | Areia     |           |       |          |          |                         |            |            |            |           |            |            |             |                   |               |                   |             |             |             |                               |                        |                |                   |                  |    | Paralisado         |
| 051                                      |                             | Areia     |           |       |          |          |                         |            |            |            |           |            |            |             |                   |               |                   |             |             |             |                               |                        |                |                   |                  |    |                    |
| 052                                      |                             | Areia     |           |       |          |          |                         |            |            |            |           |            |            |             |                   |               |                   |             |             |             |                               |                        |                |                   |                  |    |                    |
| 053                                      |                             | Areia     |           |       |          |          |                         |            |            |            |           |            |            |             |                   |               |                   |             |             |             |                               |                        |                |                   |                  |    |                    |
| 054                                      |                             | Areia     |           |       |          |          |                         |            |            |            |           |            |            |             |                   |               |                   |             |             |             |                               |                        |                |                   |                  |    | Abandonado         |
| 055                                      |                             | Areia     |           |       |          |          |                         |            |            |            |           |            |            |             |                   |               |                   |             |             |             |                               |                        |                |                   |                  |    |                    |
| 056                                      |                             | Areia     |           |       |          |          |                         |            |            |            |           |            |            |             |                   |               |                   |             |             |             |                               |                        |                |                   |                  |    |                    |
| 057                                      |                             | Areia     |           |       |          |          |                         |            |            |            |           |            |            |             |                   |               |                   |             |             |             |                               |                        |                |                   |                  |    |                    |
| 058                                      |                             | Areia     |           |       |          |          |                         |            |            |            |           |            |            |             |                   |               |                   |             |             |             |                               |                        |                |                   |                  |    |                    |
| 059                                      |                             | Areia     |           |       |          |          |                         |            |            |            |           |            |            |             |                   |               |                   |             |             |             |                               |                        |                |                   |                  |    |                    |
| 060                                      |                             | Areia     |           |       |          |          |                         |            |            |            |           |            |            |             |                   |               |                   |             |             |             |                               |                        |                |                   |                  |    | Paralisado         |
| 061                                      |                             | Areia     |           |       |          |          |                         |            |            |            |           |            |            |             |                   |               |                   |             |             |             |                               |                        |                |                   |                  |    |                    |
| 062                                      |                             | Areia     |           |       |          |          |                         |            |            |            |           |            |            |             |                   |               |                   |             |             |             |                               |                        |                |                   |                  |    |                    |
| 063                                      |                             | Areia     |           |       |          |          |                         |            |            |            |           |            |            |             |                   |               |                   |             |             |             |                               |                        |                |                   |                  |    |                    |
| 064                                      |                             | Areia     |           |       |          |          |                         |            |            |            |           |            |            |             |                   |               |                   |             |             |             |                               |                        |                |                   |                  |    |                    |
| 065                                      |                             | Areia     |           |       |          |          |                         |            |            |            |           |            |            |             |                   |               |                   |             |             |             |                               |                        |                |                   |                  |    |                    |
| 066                                      |                             | Areia     |           |       |          |          |                         |            |            |            |           |            |            |             |                   |               |                   |             |             |             |                               |                        |                |                   |                  |    | Abandonado         |
| 067                                      |                             | -         |           |       |          |          |                         |            |            |            |           |            |            |             |                   |               |                   |             |             |             |                               |                        |                |                   |                  |    |                    |
| 068                                      |                             | -         |           |       |          |          |                         |            |            |            |           |            |            |             |                   |               |                   |             |             |             |                               |                        |                |                   |                  |    |                    |
| 069                                      |                             | Areia     |           |       |          |          |                         |            |            |            |           |            |            |             |                   |               |                   |             |             |             |                               |                        |                |                   |                  |    |                    |

**PROJETO AVALIAÇÃO HIDROGEOLÓGICA  
DA BACIA SEDIMENTAR DO ARARIPE**

| MME - Delegação em Pernambuco e no Ceará                    |                    |            |                    |                    |           |    |                    |                         |           |        |                  |                         |              | CATALOGO DE POÇOS |       |             |             |             |          | FL-30       |               |
|---|--------------------|------------|--------------------|--------------------|-----------|----|--------------------|-------------------------|-----------|--------|------------------|-------------------------|--------------|-------------------|-------|-------------|-------------|-------------|----------|-------------|---------------|
| DNPM - 4 <sup>o</sup> e 10 <sup>o</sup> Distritos Regionais |                    |            |                    |                    |           |    |                    |                         |           |        |                  |                         |              |                   |       |             |             |             |          |             |               |
| N <sup>o</sup><br>do<br>Ordem                               | Informações Gerais |            |                    |                    |           |    |                    |                         |           |        |                  | Informações Específicas |              |                   |       |             |             |             |          |             |               |
|   | Identificação      |            |                    | Localização        |           |    |                    |                         | Data      |        |                  | Características do Poço |              |                   |       |             |             | Observações |          |             |               |
|   | Escutor            | Referência | Proprietário       | Localidade         | Município | UF | Folha<br>1:100.000 | Coordenadas Geográficas |           |        | Prof.<br>de Dado | Cota                    | Prof.<br>(m) | Boca              |       | N.E.<br>(m) | N.D.<br>(m) |             | s<br>(m) | Q<br>(m³/h) | Q/s<br>m³/s/m |
|   |                    |            |                    |                    |           |    |                    | Long/W                  | Lat/S     | Alt(m) |                  |                         |              | D(p=0)            | AR(m) |             |             |             |          |             |               |
| 0670  | SOEDRA             |            | Prefeitura         | Unburana           | Mauriti   | CE | SB.24 Z-CI         | 38°43'21"               | 07°26'46" | 385,00 | 13/11/90         | 31/07/93                | 74,00        | 6                 | 0,20  | 16,10       | 33,20       |             | 17,10    | 9,30        | 0,54          |
| 0671  |                    |            | Manoel F. Lucarini | Mororo             | Mauriti   | CE | SB.24 Z-CI         | 38°44'20"               | 07°26'47" | 380,00 | 1989             | 15/09/92                | 120,00       | 6                 | 0,80  | 21,10       | 44,65       | 23,55       | 13,50    | 0,37        |               |
| 0672  | FRESF              |            | Manoel F. Lucarini | Mororo             | Mauriti   | CE | SB.24 Z-CI         | 38°44'25"               | 07°26'48" | 380,00 | 1996             | 14/01/96                | 84,00        | 5                 | 0,30  | 10,60       | 38,26       | 27,66       | 25,00    | 0,90        |               |
| 0673  | SOEC               |            | Manoel F. Lucarini | Mororo             | Mauriti   | CE | SB.24 Z-CI         | 38°44'23"               | 07°26'46" | 381,00 | 23/02/90         | 01/09/93                | 150,00       | 6                 | 0,40  | 24,70       | 48,30       | 23,60       | 4,50     | 0,19        |               |
| 0674  | HEORORURAL         |            | J. R. Fernandes    | Malhada Grande     | Mauriti   | CE | SB.24 Z-CI         | 38°45'49"               | 07°25'16" | 396,00 | 1986             | 1986                    | 82,00        | 6                 | 0,50  |             |             |             | 1,20     |             |               |
| 0675  | ATALAIA            |            | João D. Partado    | Malhada Grande     | Mauriti   | CE | SB.24 Z-CI         | 38°44'08"               | 07°25'32" | 396,00 | 10/02/80         | 31/07/93                | 134,00       | 6                 | 0,60  | 38,20       | 55,04       | 16,84       | 6,00     | 0,36        |               |
| 0676  | ATALAIA            |            | João C. Araújo     | Malhada Grande     | Mauriti   | CE | SB.24 Z-CI         | 38°45'53"               | 07°25'53" | 395,00 | 16/07/81         | 03/09/93                | 133,00       | 6                 | 0,60  | 30,25       | 49,60       | 19,35       | 9,00     | 0,47        |               |
| 0677  | ATALAIA            |            | João M. Oliveira   | Malhada Grande     | Mauriti   | CE | SB.24 Z-CI         | 38°45'56"               | 07°25'30" | 395,00 | 23/02/86         | 30/07/93                | 173,00       | 6                 | 0,80  | 30,10       | 66,15       | 36,05       | 24,00    | 0,67        |               |
| 0678  | HEORALEX           |            | Fco de A. Lucarini | Greve              | Mauriti   | CE | SB.24 Z-CI         | 38°41'18"               | 07°19'58" | 398,00 | 1987             | 1987                    | 175,00       | 8                 | 1,00  |             |             |             | 2,00     |             |               |
| 0679  | ATALAIA            |            | João M. Ribeiro    | St. M. Grande      | Mauriti   | CE | SB.24 Z-CI         | 38°43'52"               | 07°25'10" | 396,00 | 13/12/84         | 01/09/93                | 153,00       | 6                 | 0,50  | 28,48       | 46,90       | 18,42       | 9,00     | 0,49        |               |
| 0680  | HEORCARIBI         |            | Fco P. Oliveira    | Uruazeiro          | Mauriti   | CE | SB.24 Z-CI         | 38°47'39"               | 07°22'08" | 374,00 | 1985             | 02/09/93                | 145,00       | 6                 | 0,30  | 22,50       | 48,70       | 26,20       | 4,50     | 0,17        |               |
| 0681  | ATALAIA            |            | Moacyr Cartão      | Várzea do Coqueiro | Mauriti   | CE | SB.24 Z-CI         | 38°46'35"               | 07°23'42" | 370,00 | 19/04/85         | 12/12/93                | 58,00        | 6                 | 0,60  |             |             |             | 1,50     |             |               |
| 0682  | ATALAIA            |            | J. O. G. Sampaio   | Imbaíba            | Mauriti   | CE | SB.24 Z-CI         | 38°46'21"               | 07°24'36" | 354,00 | 1985             | 24/08/94                | 73,00        | 6                 | 1,00  | 0,80-       |             |             |          |             |               |
| 0683  | ATALAIA            |            | EN Ramalho         | Várzea             | Mauriti   | CE | SB.24 Z-CI         | 38°46'35"               | 07°23'38" | 370,00 | 13/06/84         | 1984                    | 70,00        | 6                 | 0,55  | 0,95+       |             |             | 1,00     |             |               |
| 0684  | ATALAIA            |            | Dado Gaba          | Fombos             | Mauriti   | CE | SB.24 Z-CI         | 38°46'19"               | 07°25'18" | 380,00 | 04/07/82         | 12/12/93                | 60,00        | 6                 | 0,75  | 9,70        |             |             | 5,50     |             |               |
| 0685  | ATALAIA            |            | Vandir Barreiros   | Fombos             | Mauriti   | CE | SB.24 Z-CI         | 38°46'42"               | 07°25'32" | 375,00 | 1980             | 12/12/93                | 64,00        | 6                 | 0,40  | 11,20       | 36,80       | 15,60       | 6,20     | 0,24        |               |
| 0686  | ATALAIA            |            | Prefeitura         | Fombos             | Mauriti   | CE | SB.24 Z-CI         | 38°46'13"               | 07°25'23" | 388,00 | 1982             | 12/12/93                | 88,00        | 6                 | 0,85  | 10,40       | 24,70       | 14,30       | 8,30     | 0,58        |               |
| 0687  | HEORALEX           | PA-01      | CAGECE             | Av. Santana        | Milagres  | CE | SB.24 Z-CI         | 38°56'52"               | 07°18'44" | 352,00 | 10/04/83         | 23/07/93                | 108,00       | 5                 | 0,20  | 8,20        | 41,30       | 33,10       | 9,00     | 0,27        |               |
| 0688  | TJANER             | PT-02      | CAGECE             | Av. L. Lins P. 3   | Milagres  | CE | SB.24 Z-CI         | 38°56'48"               | 07°18'30" |        | 18/01/74         | 28/07/93                | 160,00       | 8                 | 0,60  | 7,50        | 56,40       | 48,90       | 2,20     | 0,04        |               |
| 0689  | TJANER             | PT-03      | CAGECE             | Povo B(Matriz)     | Milagres  | CE | SB.24 Z-CI         | 38°56'45"               | 07°18'54" | 344,00 | 11/01/74         | 28/07/93                | 112,00       | 8                 | 0,50  | 0,80        | 56,60       | 56,60       | 6,50     | 0,11        |               |
| 0690  | TJANER             |            | CAGECE             | Av. P. L. Cunha    | Milagres  | CE | SB.24 Z-CI         | 38°56'48"               | 07°18'55" |        | 05/80            | 1980                    | 160,00       | 6                 | 0,44  | 3,80        | 10,95       | 7,15        | 30,00    | 4,20        |               |
| 0691  | CORNER             | PT-06      | J. Mass Oliveira   | P. Terezo P. Noel  | Milagres  | CE | SB.24 Z-CI         | 38°53'51"               | 07°17'58" | 355,00 | 26/11/83         | 04/08/94                | 200,00       | 6                 | 0,30  | 23,50       | 41,13       | 17,63       | 28,80    | 1,63        |               |
| 0692  | CORNER             | PT-09      | Miguel B. Soares   | Coqueiro           | Milagres  | CE | SB.24 Z-CI         | 38°57'39"               | 07°18'38" | 348,00 | 28/12/83         | 06/08/92                | 120,00       | 6                 | 0,55  | 12,84       | 17,90       | 5,06        | 60,00    | 11,86       |               |
| 0693  | SOEC               | 3793       | Soc. Planejamento  | Falcão Club        | Milagres  | CE | SB.24 Z-CI         | 38°56'50"               | 07°18'33" |        | 29/06/73         | 1993                    | 100,00       | 5                 | 0,84  | 14,40       | 27,00       | 12,60       | 1,00     | 0,08        |               |
| 0694  | DNOCB              | 012-CE-77  | Almano L.B. Cia    | Posto Esso Tigrito | Milagres  | CE | SB.24 Z-CI         | 38°56'15"               | 07°18'37" |        | 28/03/77         | 27/07/93                | 180,00       | 8                 | 0,50  | 2,00        | 21,00       | 19,00       | 4,00     | 0,21        |               |
| 0695  | ATALAIA            | 93/82      | João P. Silva      | Berro Vermelho     | Milagres  | CE | SB.24 Z-CI         | 38°52'30"               | 07°16'45" | 445,00 | 21/12/82         | 1982                    | 145,00       | 6                 | 1,00  | 4,00        | 17,00       | 13,00       | 32,00    | 2,46        |               |
| 0696  | ATALAIA            | 15/88      | Bco do Brasil      | R. Pinto Machado   | Milagres  | CE | SB.24 Z-CI         | 38°56'54"               | 07°18'55" |        | 01/10/88         | 26/11/88                | 120,00       | 6                 | 0,45  | 10,00       | 35,00       | 25,00       | 14,00    | 0,36        |               |
| 0697  | HEORALEX           | 28/88      | Prefeitura         | R. João Pacheco    | Milagres  | CE | SB.24 Z-CI         | 38°56'52"               | 07°18'40" | 334,00 | 09/10/88         | 21/07/93                | 45,00        | 6                 | 0,50  | 23,00       | 42,00       | 19,00       | 3,20     | 0,17        |               |
| 0698  | ATALAIA            | 48/88      | Prefeitura         | Esu                | Milagres  | CE | SB.24 Z-CI         | 38°59'58"               | 07°15'18" | 346,00 | 23/12/88         | 1994                    | 127,00       | 6                 | 0,65  | 20,00       | 90,00       | 70,00       | 20,10    | 0,29        |               |
| 0699  | HEORALEX           | 003-CE-75  | As.C Milagres      | ACOBÉ              | Milagres  | CE | SB.24 Z-CI         | 38°56'45"               | 07°18'30" |        | 1975             | 23/07/93                | 96,00        | 6                 | 0,40  | 6,00        | 16,00       | 10,00       | 3,00     | 0,30        |               |

000086

**PROJETO AVALIAÇÃO HIDROGEOLÓGICA  
DA BACIA SEDIMENTAR DO ARARIPE**

| DNPM - Delegacias em Pernambuco e no Ceará |                             |           |           |       |          |          |                                 |            |            |            |                         |               |            |                         |                         |                           |  |                         | CATÁLOGO DE POÇOS       |                         |                               |                          |                |                   |      | FL-30              |          |        |  |  |  |  |       |  |  |        |  |
|--|-----------------------------|-----------|-----------|-------|----------|----------|---------------------------------|------------|------------|------------|-------------------------|---------------|------------|-------------------------|-------------------------|---------------------------|--|-------------------------|-------------------------|-------------------------|-------------------------------|--------------------------|----------------|-------------------|------|--------------------|----------|--------|--|--|--|--|-------|--|--|--------|--|
| DNPM - 4ª e 10ª Distritos Regionais        |                             |           |           |       |          |          |                                 |            |            |            |                         |               |            |                         |                         |                           |  |                         |                         |                         |                               |                          |                |                   |      |                    |          |        |  |  |  |  |       |  |  |        |  |
| Nº<br>do<br>Poço                           | Informações Específicas     |           |           |       |          |          |                                 |            |            |            | Informações Específicas |               |            |                         |                         |                           |  |                         |                         |                         | Situação                      |                          |                |                   |      |                    |          |        |  |  |  |  |       |  |  |        |  |
|  | Características do Aquífero |           |           |       |          |          | Características Físico-Químicas |            |            |            |                         |               |            |                         |                         |                           |  |                         |                         |                         | Situação                      |                          |                |                   |      |                    |          |        |  |  |  |  |       |  |  |        |  |
|  | Unidade<br>Estratigráfica   | Litologia | Espessura |       | T<br>m/s | K<br>m/s | S                               | Ca<br>mg/l | Mg<br>mg/l | Na<br>mg/l | K<br>mg/l               | Cl<br>mg/l    | Fe<br>mg/l | NO <sub>2</sub><br>mg/l | SO <sub>4</sub><br>mg/l | CaCO <sub>3</sub><br>mg/l | Ca(HCO <sub>3</sub> ) <sub>2</sub><br>mg/l | NO <sub>3</sub><br>mg/l | NO <sub>2</sub><br>mg/l | NH <sub>3</sub><br>mg/l | Sólidos<br>Dissolvidos (mg/l) | Resíduos<br>Secos (mg/l) | Dureza<br>mg/l | C. Elét.<br>mS/cm | pH   | Data de<br>Análise | Situação |        |  |  |  |  |       |  |  |        |  |
|  |                             |           | Total     | Porf. |          |          |                                 |            |            |            |                         |               |            |                         |                         |                           |  |                         |                         |                         |                               |                          |                |                   |      |                    | Ativo    | Parado |  |  |  |  |       |  |  |        |  |
| 870  | Pin. Médio Velho            | Arenito   |           |       |          |          |                                 |            |            |            |                         |               |            |                         |                         |                           |  |                         |                         |                         |                               |                          |                |                   |      |                    |          |        |  |  |  |  |       |  |  |        |  |
| 871  |                             |           |           |       |          |          |                                 |            |            |            |                         |               |            |                         |                         |                           |  |                         |                         |                         |                               |                          |                |                   |      |                    |          |        |  |  |  |  |       |  |  | Parado |  |
| 872  |                             |           |           |       |          |          |                                 |            |            |            |                         |               |            |                         |                         |                           |  |                         |                         |                         |                               |                          |                |                   |      |                    |          |        |  |  |  |  |       |  |  |        |  |
| 873  |                             |           |           |       |          |          |                                 |            |            |            |                         |               |            |                         |                         |                           |  |                         |                         |                         |                               |                          |                |                   |      |                    |          |        |  |  |  |  |       |  |  |        |  |
| 874  |                             |           |           |       |          |          |                                 |            |            |            |                         |               |            |                         |                         |                           |  |                         |                         |                         |                               |                          |                |                   |      |                    |          |        |  |  |  |  |       |  |  |        |  |
| 875  | Pin. Médio Velho            |           |           |       |          |          |                                 |            |            |            |                         |               |            |                         |                         |                           |  |                         |                         |                         |                               |                          |                |                   |      |                    |          |        |  |  |  |  |       |  |  |        |  |
| 876  | Pin. Médio                  | Arenito   |           |       |          |          |                                 |            |            |            |                         |               |            |                         |                         |                           |  |                         |                         |                         |                               |                          |                |                   |      |                    |          |        |  |  |  |  |       |  |  |        |  |
| 877  | Pin. Médio                  | Arenito   |           |       |          |          |                                 |            |            |            |                         |               |            |                         |                         |                           |  |                         |                         |                         |                               |                          |                |                   |      |                    |          |        |  |  |  |  |       |  |  |        |  |
| 878  | Pin. Médio                  | Arenito   |           |       |          |          | 4,80                            | 10,90      | 7,10       | 1,60       | 3,70                    | < 0,20        | 15,00      | 6,20                    | 0,00                    | 70,30                     | 5,70                                       |                         |                         |                         | 82,30                         | 95,00                    |                | 121,00            | 6,00 |                    | Agô-95   |        |  |  |  |  | Ativo |  |  |        |  |
| 879  | Pin. Médio                  | Arenito   |           |       |          |          |                                 |            |            |            |                         |               |            |                         |                         |                           |  |                         |                         |                         |                               |                          |                |                   |      |                    |          |        |  |  |  |  |       |  |  |        |  |
| 880  |                             | Arenito   |           |       |          |          |                                 |            |            |            |                         |               |            |                         |                         |                           |  |                         |                         |                         |                               |                          |                |                   |      |                    |          |        |  |  |  |  |       |  |  |        |  |
| 881  | Pin. Médio                  | Arenito   |           |       |          |          |                                 |            |            |            |                         |               |            |                         |                         |                           |  |                         |                         |                         |                               |                          |                |                   |      |                    |          |        |  |  |  |  |       |  |  |        |  |
| 882  |                             |           |           |       |          |          |                                 |            |            |            |                         |               |            |                         |                         |                           |  |                         |                         |                         |                               |                          |                |                   |      |                    |          |        |  |  |  |  |       |  |  |        |  |
| 883  | Pin. Médio                  | Arenito   |           |       |          |          |                                 |            |            |            |                         |               |            |                         |                         |                           |  |                         |                         |                         |                               |                          |                |                   |      |                    |          |        |  |  |  |  |       |  |  |        |  |
| 884  |                             | Arenito   |           |       |          |          |                                 |            |            |            |                         |               |            |                         |                         |                           |  |                         |                         |                         |                               |                          |                |                   |      |                    |          |        |  |  |  |  |       |  |  |        |  |
| 885  |                             | Arenito   |           |       |          |          |                                 |            |            |            |                         |               |            |                         |                         |                           |  |                         |                         |                         |                               |                          |                |                   |      |                    |          |        |  |  |  |  |       |  |  |        |  |
| 886  |                             | Arenito   |           |       |          |          |                                 |            |            |            |                         |               |            |                         |                         |                           |  |                         |                         |                         |                               |                          |                |                   |      |                    |          |        |  |  |  |  |       |  |  |        |  |
| 887  |                             | Arenito   |           |       |          |          |                                 |            |            |            |                         |               |            |                         |                         |                           |  |                         |                         |                         |                               |                          |                |                   |      |                    |          |        |  |  |  |  |       |  |  |        |  |
| 888  | Pin. Médio                  | Arenito   |           |       |          |          |                                 |            |            |            |                         |               |            |                         |                         |                           |  |                         |                         |                         |                               |                          |                |                   |      |                    |          |        |  |  |  |  |       |  |  |        |  |
| 889  | Pin. Médio                  | Arenito   |           |       |          |          | 7,20                            | 9,00       | 6,30       | 1,10       | 10,60                   | < 0,20        | 20,30      | 6,20                    | Não Detectado           | 65,30                     | 3,40                                       |                         |                         |                         | 104,70                        | 118,00                   |                | 154,00            | 6,70 |                    | Agô-95   |        |  |  |  |  | Ativo |  |  |        |  |
| 890  | Pin. Médio                  | Arenito   |           |       |          |          |                                 |            |            |            |                         |               |            |                         |                         |                           |  |                         |                         |                         |                               |                          |                |                   |      |                    |          |        |  |  |  |  |       |  |  |        |  |
| 891  | Pin. Médio                  | Arenito   |           |       |          |          | 9,40                            | 20,20      | 2,30       | 11,40      | 16,50                   | Não Detectado | 35,90      | 15,00                   |                         | 95,90                     | 5,00                                       | Não Detectado           | Não Detectado           |                         | 120,00                        | 152,00                   | 106,00         | 240,00            | 7,70 |                    | Jul-95   |        |  |  |  |  | Ativo |  |  |        |  |
| 892  | Pin. Médio                  | Arenito   |           |       |          |          | 1,60                            | 6,10       | 7,10       | 2,20       | 5,50                    | < 0,20        | 21,00      | 6,20                    | 0,00                    | 37,30                     | 4,50                                       |                         |                         |                         | 69,40                         | 133,00                   |                | 102,00            | 5,40 |                    | Agô-94   |        |  |  |  |  | Ativo |  |  |        |  |
| 893  | Pin. Médio                  | Arenito   |           |       |          |          |                                 |            |            |            |                         |               |            |                         |                         |                           |  |                         |                         |                         |                               |                          |                |                   |      |                    |          |        |  |  |  |  |       |  |  |        |  |
| 894  |                             | Arenito   |           |       |          |          |                                 |            |            |            |                         |               |            |                         |                         |                           |  |                         |                         |                         |                               |                          |                |                   |      |                    |          |        |  |  |  |  |       |  |  |        |  |
| 895  |                             | Arenito   |           |       |          |          |                                 |            |            |            |                         |               |            |                         |                         |                           |  |                         |                         |                         |                               |                          |                |                   |      |                    |          |        |  |  |  |  |       |  |  |        |  |
| 896  |                             | Arenito   |           |       |          |          | 2,00                            | 4,90       | 18,50      | 2,20       | 22,10                   | < 0,20        | 38,00      | 6,20                    |                         | 16,00                     | 20,50                                      |                         |                         |                         | 115,60                        | 115,60                   |                | 170,00            | 5,60 |                    | Agô-95   |        |  |  |  |  | Ativo |  |  |        |  |
| 897  |                             | Arenito   |           |       |          |          |                                 |            |            |            |                         |               |            |                         |                         |                           |  |                         |                         |                         |                               |                          |                |                   |      |                    |          |        |  |  |  |  |       |  |  |        |  |
| 898  |                             | Arenito   |           |       |          |          |                                 |            |            |            |                         |               |            |                         |                         |                           |  |                         |                         |                         |                               |                          |                |                   |      |                    |          |        |  |  |  |  |       |  |  |        |  |
| 899  |                             | Arenito   |           |       |          |          |                                 |            |            |            |                         |               |            |                         |                         |                           |  |                         |                         |                         |                               |                          |                |                   |      |                    |          |        |  |  |  |  |       |  |  |        |  |

**PROJETO AVALIAÇÃO HIDROGEOLÓGICA  
DA BACIA SEDIMENTAR DO ARARIPE**

| MME - Delegacias em Pernambuco e no Ceará                   |                    |            |                   |                   |           |    |                    |                         |           |        |          | CATÁLOGO DE POÇOS       |              |       |         |             |             |          |             | FL-31                    |                            |
|---|--------------------|------------|-------------------|-------------------|-----------|----|--------------------|-------------------------|-----------|--------|----------|-------------------------|--------------|-------|---------|-------------|-------------|----------|-------------|--------------------------|----------------------------|
| DNPM - 4 <sup>o</sup> e 10 <sup>o</sup> Distritos Regionais |                    |            |                   |                   |           |    |                    |                         |           |        |          |                         |              |       |         |             |             |          |             |                          |                            |
| N <sup>o</sup><br>do<br>Ordem                               | Informações Gerais |            |                   |                   |           |    |                    |                         |           |        |          | Informações Específicas |              |       |         |             |             |          |             |                          |                            |
|   | Identificação      |            |                   | Localização       |           |    |                    |                         | Data      |        |          | Características do Poço |              |       |         |             |             |          | Observações |                          |                            |
|   | Executor           | Referência | Proprietário      | Localidade        | Município | UF | Folha<br>1:100.000 | Coordenadas Geográficas |           |        | Perf.    | Cota<br>de Duto         | Prof.<br>(m) | Boca  |         | N.E.<br>(m) | N.D.<br>(m) | s<br>(m) |             | Q<br>(m <sup>3</sup> /h) | Q/s<br>m <sup>2</sup> /h/m |
|   |                    |            |                   |                   |           |    |                    | Long/W                  | Lat/S     | Alt(m) |          |                         |              | D(=Ø) | Alt.(m) |             |             |          |             |                          |                            |
| 0900  | CONSEP             | 228-CE-83  | Prefeitura        | R. Fco Socorro    | Milagres  | CE | SB.24-Z-CI         | 38°56'38"               | 07°18'40" |        | 14/02/83 | 24/08/83                | 204,00       | 6     | 0,78    | 2,30        | 19,70       | 17,40    |             | 8,80                     | 0,51                       |
| 0901  | CONSEP             | 304-CE-81  | A.C.P.Ferreira    | L. de S. Domingos | Milagres  | CE | SB.24-Z-CI         | 38°55'15"               | 07°17'15" |        | 24/07/81 | 1981                    | 90,00        | 5     | 0,44    | 60,00       |             |          |             |                          |                            |
| 0902  | CONSEP             | 049-CE-80  | João F.M. S Neto  | Junco             | Milagres  | CE | SB.24-Z-CI         | 38°53'21"               | 07°20'48" | 350,00 | 19/10/80 | 23/07/93                | 80,00        | 6     | 0,50    | 3,50        | 34,00       | 30,50    | 15,00       | 0,49                     |                            |
| 0903  | HIDROURBAL         | PT-03-CE   | João R. Patrício  | Caramuba          | Milagres  | CE | SB.24-Z-CI         | 38°51'58"               | 07°20'51" | 348,00 | 1986     | 23/07/93                | 80,00        | 6     | 0,50    | 12,50       | 36,00       | 23,50    | 4,00        | 0,17                     |                            |
| 0904  | HIDROURBAL         | P-24-CE86  | As.C. Camalhões   | Caramuba          | Milagres  | CE | SB.24-Z-CI         | 38°52'47"               | 07°21'18" | 350,00 | 1986     | 22/07/93                | 80,00        | 6     | 0,50    | 8,50        | 19,00       | 10,50    | 5,60        | 0,53                     |                            |
| 0905  | HIDROURBAL         | P-84-CE84  | João L. Sobrinho  | Timbóba           | Milagres  | CE | SB.24-Z-CI         | 38°55'18"               | 07°18'38" | 348,00 | 05/08/84 | 22/07/93                | 151,00       | 6     | 0,30    | 3,00        | 18,00       | 15,00    | 3,50        | 0,23                     |                            |
| 0906  | HIDROURBAL         | P-23-CE81  | E. B. Figueiredo  | Fronteira         | Milagres  | CE | SB.24-Z-CI         | 38°54'19"               | 07°23'51" |        | 29/03/81 | 22/07/93                | 100,00       | 6     | 0,20    | 2,50        | 15,00       | 12,50    | 10,80       | 0,86                     |                            |
| 0907  | SOEDRA             | P-19CE-82  | Prefeitura        | Sta Catarina      | Milagres  | CE | SB.24-Z-CI         | 38°59'00"               | 07°14'22" | 344,00 | 1982     | 22/07/93                | 60,00        | 6     | 0,70    | 6,00        | 10,00       | 4,00     | 12,20       | 3,05                     |                            |
| 0908  | HIDROURBAL         | P-52-CE80  | R.A. Figueiredo   | P de Padre        | Milagres  | CE | SB.24-Z-CI         | 38°59'14"               | 07°14'58" |        | 17/06/80 | 07/80                   | 60,00        | 5     | 0,40    | 2,00        | 13,00       | 11,00    | 13,00       | 1,18                     |                            |
| 0909  | SOEDRA             | P-007CE81  | G. Gomes Lucas    | R. Pilar          | Milagres  | CE | SB.24-Z-CI         | 38°56'15"               | 07°19'36" | 330,00 | 11/81    | 20/07/93                | 90,00        | 6     | 0,80    | 4,00        | 13,10       | 9,10     | 19,00       | 2,09                     |                            |
| 0910  | ATALAIA            | P-13CE-85  | João F. Silva     | Taboquinha        | Milagres  | CE | SB.24-Z-CI         | 38°50'38"               | 07°16'00" | 494,00 | 14/01/83 | 14/01/83                | 100,00       | 6     | 0,45    | 30,00       | 66,00       | 36,00    | 2,50        | 0,07                     |                            |
| 0911  | DNOCS              |            | Filipe de Santana | P. de Zafraha     | Milagres  | CE | SB.24-Z-CI         | 38°56'52"               | 07°18'46" | 324,00 | 03/07/74 | 23/07/93                | 95,00        | 4     | 0,25    | 20,00       | 50,00       | 30,00    | 10,60       | 0,55                     |                            |
| 0912  | DNOCS              |            | João B. Oliveira  | Posto BR          | Milagres  | CE | SB.24-Z-CI         | 38°56'38"               | 07°19'08" | 330,00 | 1986     | 24/07/93                | 92,00        | 6     | 0,40    | 12,70       | 30,00       | 17,50    | 8,00        | 0,46                     |                            |
| 0913  | DNOCS              |            | João L. Landim    | O.D'Água Cercado  | Milagres  | CE | SB.24-Z-CI         | 38°49'00"               | 07°16'45" |        | 24/06/84 | 30/07/84                | 90,00        | 6     | 0,75    | 3,30        | 15,00       | 11,70    | 9,00        | 0,77                     |                            |
| 0914  | COCEBP             |            | CHESP             | Clube de CHESP    | Milagres  | CE | SB.24-Z-CI         | 38°53'12"               | 07°18'08" |        | 12/04/80 | 23/09/80                | 100,00       | 6     | 0,60    | 5,00        | 45,00       | 6,00     | 21,80       | 3,63                     |                            |
| 0915  | COCEBA             |            | Eliseo L. Araújo  | Carmabitã         | Milagres  | CE | SB.24-Z-CI         | 38°53'08"               | 07°19'57" | 340,00 | 10/04/82 | 21/07/93                | 130,00       | 6     | 0,20    | 15,40       | 60,00       | 44,60    | 2,60        | 0,06                     |                            |
| 0916  | COCEBA             |            | Danteo Rodário    | Custo do Mel      | Milagres  | CE | SB.24-Z-CI         | 38°51'53"               | 07°32'03" | 345,00 | 13/07/81 | 03/09/82                | 88,00        | 6     | 0,80    | 11,00       | 47,00       | 36,00    | 9,90        | 0,28                     |                            |
| 0917  | COCEBA             |            | Jairo N. Fonseca  | Matubá            | Milagres  | CE | SB.24-Z-CI         | 38°51'00"               | 07°16'30" | 403,00 | 24/03/80 | 13/08/81                | 144,00       | 6     | 0,80    | 23,00       | 30,00       | 7,00     | 27,30       | 3,90                     |                            |
| 0918  | COCEBA             |            | S.C. Oliveira     | Vila Campiões     | Milagres  | CE | SB.24-Z-CI         | 38°53'58"               | 07°19'52" |        | 16/09/82 | 10/10/82                | 70,00        | 6     | 0,60    | 2,50        | 35,00       | 32,50    | 16,00       | 0,49                     |                            |
| 0919  | T. JANER           |            | João M. Pinheiro  | Limoeiro          | Milagres  | CE | SB.24-Z-CI         | 38°57'28"               | 07°18'19" |        | 10/08/84 | 20/10/84                | 110,00       | 6     | 0,70    | 2,50        | 42,00       | 39,50    | 11,00       | 0,28                     |                            |
| 0920  | T. JANER           |            | Marcos Fco Morais | Venezia           | Milagres  | CE | SB.24-Z-CI         | 38°59'09"               | 07°17'12" |        | 21/03/80 | 13/06/80                | 80,00        | 5     | 0,55    | 0,50        | 55,00       | 54,50    | 12,00       | 0,22                     |                            |
| 0921  | SOEC               |            | Prefeitura        | Barroiro          | Milagres  | CE | SB.24-Z-CI         | 38°49'16"               | 07°13'22" |        | 04/09/79 | 1979                    | 110,00       | 6     | 0,40    |             |             |          |             |                          |                            |
| 0922  | SOEC               |            | Edmar P da Silva  | Cajazeirinha      | Milagres  | CE | SB.24-Z-CI         | 38°52'45"               | 07°20'00" |        | 1983     | 1983                    | 130,00       | 6     | 0,60    | 12,20       | 43,70       | 31,50    | 9,70        | 0,31                     |                            |
| 0923  | SOEC               |            | Prefeitura        | Vila C. de Linda  | Milagres  | CE | SB.24-Z-CI         | 39°02'28"               | 07°17'29" | 396,00 | 09/83    | 1983                    | 70,00        | 5     | 0,65    | 46,00       | 50,00       | 4,00     | 2,00        | 0,50                     |                            |
| 0924  | SOEC               |            | João G. Lacerda   | O.D'Água Cavalo   | Milagres  | CE | SB.24-Z-CI         | 38°53'49"               | 07°17'58" |        | 24/11/86 | 21/07/93                | 90,00        | 6     | 0,20    | 18,50       |             |          | 1,00        |                          |                            |
| 0925  | SOEC               |            | João S. Sobrinho  | Fajão             | Milagres  | CE | SB.24-Z-CI         | 38°53'22"               | 07°23'06" | 373,00 | 1983     | 1983                    | 80,00        | 6     | 0,30    | 14,70       |             |          | 2,30        |                          |                            |
| 0926  | SOEC               |            | Fco F. Lima       | Fajão             | Milagres  | CE | SB.24-Z-CI         | 38°52'44"               | 07°22'43" | 349,00 | 12/87    | 04/09/93                | 75,00        | 6     | 0,50    | 9,20        | 26,30       | 17,10    | 3,40        | 0,20                     |                            |
| 0927  | SOEC               |            | A. C. Coimbra     | Faz. O.D. Cavalos | Milagres  | CE | SB.24-Z-CI         | 38°45'10"               | 07°18'33" |        | 17/04/83 | 1983                    | 95,00        | 8     | 0,65    | 13,40       | 38,13       | 24,75    | 7,23        | 0,29                     |                            |
| 0928  | SOEC               |            | L. B. Figueiredo  | Corral            | Milagres  | CE | SB.24-Z-CI         | 39°01'52"               | 07°16'33" |        | 24/03/81 | 1981                    | 80,00        | 8     | 0,30    | 6,90        | 17,20       | 10,30    | 2,20        | 0,21                     |                            |
| 0929  | SOEC               |            | BUENE             | R. Coqueiro       | Milagres  | CE | SB.24-Z-CI         | 38°50'16"               | 07°23'25" |        | 12/07/82 | 13/09/82                | 34,00        | 6     | 0,45    | 26,60       | 40,07       | 13,47    | 6,12        | 0,45                     |                            |

**PROJETO AVALIAÇÃO HIDROGEOLÓGICA  
DA BACIA SEDIMENTAR DO ARARIPE**

| MME - Delegacia em Pernambuco e no Ceará                    |                            |           |           |     |     |   |                                 |       |       |       |       |                |       |                 |                 |                   |                                    | CATÁLOGO DE POÇOS |                 |                   |                    |                 | FL-31                         |                        |                |                  |       |            |
|---|----------------------------|-----------|-----------|-----|-----|---|---------------------------------|-------|-------|-------|-------|----------------|-------|-----------------|-----------------|-------------------|------------------------------------|-------------------|-----------------|-------------------|--------------------|-----------------|-------------------------------|------------------------|----------------|------------------|-------|------------|
| DNPM - 4 <sup>o</sup> e 10 <sup>o</sup> Distritos Regionais |                            |           |           |     |     |   |                                 |       |       |       |       |                |       |                 |                 |                   |                                    |                   |                 |                   |                    |                 |                               |                        |                |                  |       |            |
| N <sup>o</sup><br>do<br>Ordem                               | Informações Específicas    |           |           |     |     |   |                                 |       |       |       |       |                |       |                 |                 |                   |                                    |                   |                 | Situação<br>Atual |                    |                 |                               |                        |                |                  |       |            |
|   | Característica de Aquífero |           |           |     |     |   | Características Físico-Químicas |       |       |       |       |                |       |                 |                 |                   |                                    |                   |                 |                   | Data de<br>Análise |                 |                               |                        |                |                  |       |            |
|   | Unidade<br>Estratigráfica  | Litologia | Espessura |     | T   | K | S                               | Ca    | Mg    | Na    | K     | Cl             | Fe    | SO <sub>2</sub> | SO <sub>4</sub> | CaCO <sub>3</sub> | Ca(HCO <sub>3</sub> ) <sub>2</sub> | NO <sub>3</sub>   | NO <sub>2</sub> |                   |                    | NH <sub>3</sub> | Sólidos<br>Dissolvidos (mg/l) | Resíduo<br>Seco (mg/l) | Dureza<br>mg/l | C. Elm.<br>mS/cm | pH    |            |
|   |                            | Total     | Porc.     | m/s | m/s |   | mg/l                            | mg/l  | mg/l  | mg/l  | mg/l  | mg/l           | mg/l  | mg/l            | mg/l            | mg/l              | mg/l                               | mg/l              | mg/l            | mg/l              | mg/l               | mg/l            | mg/l                          | mg/l                   | mg/l           | mg/l             |       |            |
| 900   |                            | Arundó    |           |     |     |   |                                 |       |       |       |       |                |       |                 |                 |                   |                                    |                   |                 |                   |                    |                 |                               |                        |                |                  |       |            |
| 901   |                            | Arundó    |           |     |     |   |                                 |       |       |       |       |                |       |                 |                 |                   |                                    |                   |                 |                   |                    |                 |                               |                        |                |                  |       |            |
| 902   |                            | Arundó    |           |     |     |   |                                 |       |       |       |       |                |       |                 |                 |                   |                                    |                   |                 |                   |                    |                 |                               |                        |                |                  |       |            |
| 903   |                            | Arundó    |           |     |     |   | 14,80                           | 11,60 | 28,30 | 1,60  | 12,40 | < 0,20         | 24,00 | 6,20            | 0,00            | 144,20            | 3,40                               |                   |                 |                   | 179,50             | 179,40          |                               | 204,00                 | 7,70           | Ago-95           | Ativo |            |
| 904   |                            | Arundó    |           |     |     |   |                                 |       |       |       |       |                |       |                 |                 |                   |                                    |                   |                 |                   |                    |                 |                               |                        |                |                  |       |            |
| 905   |                            | Arundó    |           |     |     |   |                                 |       |       |       |       |                |       |                 |                 |                   |                                    |                   |                 |                   |                    |                 |                               |                        |                |                  |       |            |
| 906   |                            | Arundó    |           |     |     |   |                                 |       |       |       |       |                |       |                 |                 |                   |                                    |                   |                 |                   |                    |                 |                               |                        |                |                  |       |            |
| 907   |                            | Arundó    |           |     |     |   |                                 |       |       |       |       |                |       |                 |                 |                   |                                    |                   |                 |                   |                    |                 |                               |                        |                |                  |       |            |
| 908   |                            | Arundó    |           |     |     |   |                                 |       |       |       |       |                |       |                 |                 |                   |                                    |                   |                 |                   |                    |                 |                               |                        |                |                  |       |            |
| 909   |                            | Arundó    |           |     |     |   |                                 |       |       |       |       |                |       |                 |                 |                   |                                    |                   |                 |                   |                    |                 |                               |                        |                |                  |       | Paralisado |
| 910   |                            | Arundó    |           |     |     |   |                                 |       |       |       |       |                |       |                 |                 |                   |                                    |                   |                 |                   |                    |                 |                               |                        |                |                  |       |            |
| 911   |                            | Arundó    |           |     |     |   |                                 |       |       |       |       |                |       |                 |                 |                   |                                    |                   |                 |                   |                    |                 |                               |                        |                |                  |       | Abandonado |
| 912   |                            | Arundó    |           |     |     |   |                                 |       |       |       |       |                |       |                 |                 |                   |                                    |                   |                 |                   |                    |                 |                               |                        |                |                  |       |            |
| 913   |                            | Arundó    |           |     |     |   |                                 |       |       |       |       |                |       |                 |                 |                   |                                    |                   |                 |                   |                    |                 |                               |                        |                |                  |       |            |
| 914   |                            | Arundó    |           |     |     |   |                                 |       |       |       |       |                |       |                 |                 |                   |                                    |                   |                 |                   |                    |                 |                               |                        |                |                  |       |            |
| 915   |                            | Arundó    |           |     |     |   |                                 |       |       |       |       |                |       |                 |                 |                   |                                    |                   |                 |                   |                    |                 |                               |                        |                |                  |       |            |
| 916   |                            | Arundó    |           |     |     |   | 9,70                            | 7,20  | 30,00 | 4,60  | 21,00 | Não Detectável | 18,50 | 10,00           | Assente         | 80,00             | 5,00                               | 0,003             |                 |                   | 115,00             | 161,00          | 54,20                         | 230,00                 | 8,13           | Jul-95           | Ativo |            |
| 917   |                            | Arundó    |           |     |     |   |                                 |       |       |       |       |                |       |                 |                 |                   |                                    |                   |                 |                   |                    |                 |                               |                        |                |                  |       |            |
| 918   | Belém                      | Arundó    |           |     |     |   |                                 |       |       |       |       |                |       |                 |                 |                   |                                    |                   |                 |                   |                    |                 |                               |                        |                |                  |       | Paralisado |
| 919   | Pa. Murai                  | Arundó    |           |     |     |   |                                 |       |       |       |       |                |       |                 |                 |                   |                                    |                   |                 |                   |                    |                 |                               |                        |                |                  |       | Paralisado |
| 920   |                            |           |           |     |     |   |                                 |       |       |       |       |                |       |                 |                 |                   |                                    |                   |                 |                   |                    |                 |                               |                        |                |                  |       |            |
| 921   |                            |           |           |     |     |   |                                 |       |       |       |       |                |       |                 |                 |                   |                                    |                   |                 |                   |                    |                 |                               |                        |                |                  |       | Paralisado |
| 922   |                            | Arundó    |           |     |     |   |                                 |       |       |       |       |                |       |                 |                 |                   |                                    |                   |                 |                   |                    |                 |                               |                        |                |                  |       |            |
| 923   | Pa. Murai                  | Arundó    |           |     |     |   | 6,00                            | 13,60 | 5,00  | 10,00 | 31,00 | Não Detectável | 18,60 | Não Detectável  | Assente         | 7,90              | 2,60                               | 0,01              |                 |                   | 94,00              | 112,00          | 71,00                         | 188,00                 | 6,00           | Jul-95           | Ativo |            |
| 924   |                            | Arundó    |           |     |     |   |                                 |       |       |       |       |                |       |                 |                 |                   |                                    |                   |                 |                   |                    |                 |                               |                        |                |                  |       |            |
| 925   |                            | Arundó    |           |     |     |   | 25,50                           | 27,70 | 55,00 | 7,00  | 70,00 | Não Detectável | 25,50 | 15,00           | Assente         | 200,00            | 30,00                              | 0,01              |                 |                   | 306,00             | 363,00          | 177,50                        | 612,00                 | 7,30           | Jul-95           | Ativo |            |
| 926   |                            | Arundó    |           |     |     |   |                                 |       |       |       |       |                |       |                 |                 |                   |                                    |                   |                 |                   |                    |                 |                               |                        |                |                  |       |            |
| 927   |                            | Arundó    |           |     |     |   |                                 |       |       |       |       |                |       |                 |                 |                   |                                    |                   |                 |                   |                    |                 |                               |                        |                |                  |       |            |
| 928   |                            |           |           |     |     |   |                                 |       |       |       |       |                |       |                 |                 |                   |                                    |                   |                 |                   |                    |                 |                               |                        |                |                  |       | Abandonado |
| 929   |                            | Arundó    |           |     |     |   |                                 |       |       |       |       |                |       |                 |                 |                   |                                    |                   |                 |                   |                    |                 |                               |                        |                |                  |       |            |

**PROJETO AVALIAÇÃO HIDROGEOLÓGICA  
DA BACIA SEDIMENTAR DO ARARIPE**

| MME - Delegacias em Pernambuco e no Ceará                   |                    |            |                  |                   |                  |    |                    |                         |           |        |                  |                  | CATÁLOGO DE POÇOS       |        |        |             |             |          |                          |             |                                       |  | FL-32 |  |
|---|--------------------|------------|------------------|-------------------|------------------|----|--------------------|-------------------------|-----------|--------|------------------|------------------|-------------------------|--------|--------|-------------|-------------|----------|--------------------------|-------------|---------------------------------------|--|-------|--|
| DNPM - 4 <sup>o</sup> e 10 <sup>o</sup> Distritos Regionais |                    |            |                  |                   |                  |    |                    |                         |           |        |                  |                  |                         |        |        |             |             |          |                          |             |                                       |  |       |  |
| N <sup>o</sup><br>de<br>Ordem                               | Informações Gerais |            |                  |                   |                  |    |                    |                         |           |        |                  |                  | Informações Específicas |        |        |             |             |          |                          |             |                                       |  |       |  |
|   | Identificação      |            |                  | Localização       |                  |    |                    |                         |           | Data   |                  |                  | Características do Poço |        |        |             |             |          |                          | Observações |                                       |  |       |  |
|   | Executor           | Referência | Proprietário     | Localidade        | Município        | UF | Folha<br>1:100.000 | Coordenadas Geográficas |           |        | Perf<br>de Dados | Cota<br>de Dados | Prof.<br>(m)            | Boca   |        | N.E.<br>(m) | N.D.<br>(m) | s<br>(m) | Q<br>(m <sup>3</sup> /h) |             | Q <sub>v</sub><br>m <sup>3</sup> /h/m |  |       |  |
|   |                    |            |                  |                   |                  |    |                    | Long/W                  | Lat/S     | Alt(m) |                  |                  |                         | D(esp) | Alt-4m |             |             |          |                          |             |                                       |  |       |  |
| 0930  | SOBC               |            | Pedro G Lopes    | Ramos             | Milagres         | CE | SB.24-Z-CI         | 38°53'32"               | 07°21'14" | 343,00 | 10/07/81         | 21/07/93         | 80,00                   | 8      | 0,40   | 17,10       | 45,60       | 28,50    | 2,80                     |             | 0,10                                  |  |       |  |
| 0931  | CONSEP             |            | SUDENE/Pruf      | Arara             | Milagres         | CE | SB.24-Z-CI         | 38°56'27"               | 07°19'49" |        | 15/04/80         | 1980             | 120,00                  | 5      | 0,75   |             |             |          |                          |             |                                       |  |       |  |
| 0932  | SOBC               |            | Prefeitura       | Água Vermelha     | Milagres         | CE | SB.24-Z-CI         | 38°56'06"               | 07°24'51" | 381,00 | 1983             | 20/07/93         | 80,00                   | 6      | 0,30   | 13,80       | 36,00       | 22,20    | 3,70                     | 0,1"        | NE= 19 65 (09.08.94)                  |  |       |  |
| 0933  | SOBC               |            | Silvio P Souza   | St Jurema         | Milagres         | CE | SB.24-Z-CI         | 38°56'24"               | 07°15'40" |        | 13/06/79         | 1979             | 82,00                   | 6      | 0,45   | 10,00       | 25,00       | 15,00    | 6,20                     | 0,41        |                                       |  |       |  |
| 0934  | SOBC               |            | DNER             | DNER              | Milagres         | CE | SB.24-Z-CI         | 38°56'10"               | 07°19'15" |        | 15/09/78         | 30/07/93         | 106,00                  | 5      | 0,20   | 28,50       | 49,70       | 21,20    | 5,40                     | 0,25        |                                       |  |       |  |
| 0935  | SOBC               |            | M.B.Ferreira     | St P de Pedro     | Milagres         | CE | SB.24-Z-CI         | 38°59'12"               | 07°14'38" |        | 01/06/80         | 1980             | 129,00                  | 5      | 0,70   |             |             |          |                          |             |                                       |  |       |  |
| 0936  | SOBC               |            | Olivan Moraes    | Caboceros         | Milagres         | CE | SB.24-Z-CI         | 38°56'55"               | 07°16'30" |        | 29/07/84         | 1984             | 90,00                   | 6      | 0,30   |             |             |          |                          |             |                                       |  |       |  |
| 0937  | SOBC               |            | E. D. Miranda    | Lagoa Nova        | Milagres         | CE | SB.24-Z-CI         | 38°56'39"               | 07°17'03" |        | 13/08/82         | 1980             | 70,00                   | 6      | 0,90   |             |             |          |                          |             |                                       |  |       |  |
| 0938  | SOBC               |            | Mario S.P Cruz   | Barro Grande      | Milagres         | CE | SB.24-Z-CI         | 39°03'58"               | 07°16'41" |        | 10/04/78         | 1978             | 66,00                   | 6      | 0,10   | 26,30       | 40,93       | 14,65    | 14,50                    | 0,99        |                                       |  |       |  |
| 0939  | SOBC               |            | Prefeitura       | Lameiro           | Milagres         | CE | SB.24-Z-CI         | 38°57'57"               | 07°18'20" |        | 1984             | 1984             | 80,00                   | 6      | 0,90   | 30,00       | 69,00       | 39,00    | 12,00                    | 0,31        | Q= 8 70 (22.07.93)                    |  |       |  |
| 0940  | SOBC               |            | F.A. Figueiredo  | Podrinhas         | Milagres         | CE | SB.24-Z-CI         | 39°00'09"               | 07°15'13" |        | 10/82            | 22/05/93         | 90,00                   | 6      | 0,20   | 13,85       | 30,00       | 16,15    | 10,00                    | 0,62        |                                       |  |       |  |
| 0941  | SOBC               |            | Manoel D Silva   | Quaqueira         | Milagres/Abaiara | CE | SB.24-Z-CI         | 38°59'04"               | 07°16'48" |        | 23/06/87         | 06/03/90         | 95,00                   | 6      | 0,63   | 52,00       | 83,00       | 31,00    | 15,80                    | 0,51        |                                       |  |       |  |
| 0942  | SOBC               |            | Prefeitura       | Fronteiro         | Milagres         | CE | SB.24-Z-CI         | 38°53'07"               | 07°17'48" | 398,00 | 1986             | 21/07/93         | 56,00                   | 8      | 0,50   | 10,40       | 38,00       | 27,60    | 2,00                     | 0,07        | NE=15 83 (09.08.94)                   |  |       |  |
| 0943  | SOEDRA             |            | Fco T Bezerra    | Taboco            | Milagres         | CE | SB.24-Z-CI         | 38°51'49"               | 07°18'04" |        | 10/07/88         | 23/08/88         | 80,00                   | 6      | 0,20   | 16,20       | 32,80       | 16,60    | 5,60                     | 0,34        |                                       |  |       |  |
| 0944  | SOEDRA             |            | R.P.A. Carqueira | St Eban Luciano   | Milagres         | CE | SB.24-Z-CI         | 38°54'26"               | 07°19'44" |        | 22/09/87         | 30/10/87         | 74,00                   | 6      | 0,85   | 17,20       | 26,90       | 9,70     | 7,50                     | 0,11        |                                       |  |       |  |
| 0945  | DNOCS              |            | Prefeitura       | Matadouro         | Milagres         | CE | SB.24-Z-CI         | 38°55'56"               | 07°18'46" |        | 06/08/76         | 19/11/77         | 90,00                   | 5      | 0,30   | 13,70       | 32,60       | 18,90    | 8,40                     | 0,44        |                                       |  |       |  |
| 0946  | HIDROSONDA         |            | CHESF            | CHESF             | Milagres         | CE | SB.24-Z-CI         | 38°56'45"               | 07°18'40" |        | 07/04/89         | 15/02/91         | 96,00                   | 6      | 0,45   | 20,70       | 38,35       | 17,65    | 9,00                     | 0,31        |                                       |  |       |  |
| 0947  | ATALAIA            |            | Prefeitura       | Unid. Eoc St Ebu  | Milagres         | CE | SB.24-Z-CI         | 38°59'55"               | 07°15'15" | 348,00 | 01/10/88         | 23/11/93         | 100,00                  | 6      | 0,45   | 14,80       | 46,00       | 31,20    | 7,50                     | 0,24        | NE= 20 15 (04.08.94)                  |  |       |  |
| 0948  | ATALAIA            |            | M C Freitas      | Água Vermelha     | Milagres         | CE | SB.24-Z-CI         | 38°56'08"               | 07°24'50" |        | 1981             | 23/10/93         | 80,00                   | 6      | 0,30   | 12,70       | 39,64       | 26,94    | 3,50                     | 0,13        |                                       |  |       |  |
| 0949  | SOEDRA             |            | S. Alves Caldas  | St Anapapoira     | Milagres         | CE | SB.24-Z-CI         | 38°56'18"               | 07°22'40" |        | 08/08/84         | 1990             | 80,00                   | 6      | 0,80   |             |             |          | 3,60                     |             |                                       |  |       |  |
| 0950  | SOEDRA             |            | Fco Assis Lucena | Lagoa Cercada     | Milagres         | CE | SB.24-Z-CI         | 38°57'00"               | 07°24'19" | 402,00 | 31/10/82         | 20/04/90         | 122,00                  | 6      | 0,50   | 14,00       | 22,00       | 8,00     | 10,00                    | 1,25        | NE= 17 20 (09.08.94)                  |  |       |  |
| 0951  | SOEDRA             |            | Djama S Dantas   | St Pilar          | Milagres         | CE | SB.24-Z-CI         | 38°56'27"               | 07°19'49" |        | 26/04/87         | 1989             | 90,00                   | 6      | 1,00   | 9,50        | 17,90       | 8,40     | 14,00                    | 1,67        |                                       |  |       |  |
| 0952  | ATALAIA            |            | Fco Miguel Silva | St U de Oato      | Milagres         | CE | SB.24-Z-CI         | 38°58'07"               | 07°24'03" |        | 1986             | 1986             | 123,00                  | 6      | 1,30   | 17,40       | 48,20       | 30,80    | 15,00                    | 0,49        |                                       |  |       |  |
| 0953  | HIDROCARURI        |            | Joel L. Sobrinho | Ramos             | Milagres         | CE | SB.24-Z-CI         | 38°53'25"               | 07°20'43" |        | 11/80            | 1980             | 48,00                   | 6      | 0,30   | 13,30       | 38,70       | 23,40    | 5,30                     | 0,21        |                                       |  |       |  |
| 0954  | HIDROCARURI        |            | Fco A. Oliveira  | Cajamiruba        | Milagres         | CE | SB.24-Z-CI         | 38°52'30"               | 07°19'46" |        | 09/81            | 1981             | 90,00                   | 6      | 0,45   | 4,90        | 18,60       | 13,70    | 10,80                    | 0,79        |                                       |  |       |  |
| 0955  | ATALAIA            |            | R. Alves Dantas  | Seco              | Milagres         | CE | SB.24-Z-CI         | 38°52'12"               | 07°24'28" |        | 1989             | 17/05/92         | 97,00                   | 6      | 0,20   | 7,80        | 37,40       | 29,60    | 12,00                    | 0,41        |                                       |  |       |  |
| 0956  | HIDROCARURI        |            | Silvio B. Rolim  | Nearé             | Milagres         | CE | SB.24-Z-CI         | 38°53'48"               | 07°18'58" |        | 1985             | 26/07/90         | 120,00                  | 6      | 0,20   | 10,30       | 44,80       | 34,50    | 8,70                     | 0,25        |                                       |  |       |  |
| 0957  | HIDROCARURI        |            | Prefeitura       | Vila Pa. Cicero   | Milagres         | CE | SB.24-Z-CI         | 38°56'25"               | 07°20'12" | 374,00 | 03/83            | 26/07/93         | 76,00                   | 6      | 0,80   | 17,50       | 40,90       | 23,40    | 12,20                    | 0,32        | NE= 28 00 (05.08.94)                  |  |       |  |
| 0958  | SOEDRA             |            | DNER             | C.Hospital DNER   | Milagres         | CE | SB.24-Z-CI         | 38°56'49"               | 07°18'50" |        | 1978             | 1978             | 112,00                  | 5      | 0,60   | 20,40       | 43,70       | 23,30    | 20,00                    | 0,86        |                                       |  |       |  |
| 0959  | HIDROCARURI        |            | João B. Macedo   | Vila S. Francisco | Milagres         | CE | SB.24-Z-CI         | 38°51'30"               | 07°15'30" |        | 1986             | 24/06/91         | 105,00                  | 6      | 0,70   | 0,40        | 43,90       | 44,30    | 33,00                    | 0,74        | Q= 18,00 (08.04.94)                   |  |       |  |

**PROJETO AVALIAÇÃO HIDROGEOLÓGICA  
DA BACIA SEDIMENTAR DO ARARIPE**

| MME - Delegacia em Pernambuco e no Ceará       |                           |                             |           |       |     |     |                         |       |       |       |       |       |                |       |       |         |           |       |       |      |                               | CATÁLOGO DE POÇOS      |                |                   |        | FL-32              |            |
|--|---------------------------|-----------------------------|-----------|-------|-----|-----|-------------------------|-------|-------|-------|-------|-------|----------------|-------|-------|---------|-----------|-------|-------|------|-------------------------------|------------------------|----------------|-------------------|--------|--------------------|------------|
| DNPM - 4 e 10 <sup>o</sup> Distritos Regionais |                           |                             |           |       |     |     |                         |       |       |       |       |       |                |       |       |         |           |       |       |      |                               |                        |                |                   |        |                    |            |
| N <sup>o</sup><br>de<br>Ordem                  | Unidade<br>Estratigráfica | Características do Aquífero |           |       |     |     | Informações Específicas |       |       |       |       |       |                |       |       |         |           |       |       |      |                               | Situação               |                |                   |        |                    |            |
|  |                           | Litologia                   | Espessura |       | T   | K   | S                       | Ca    | Mg    | Na    | K     | Cl    | Fe             | NO2   | SO4   | CaCO3   | Ca(HCO3)2 | NO3   | NO2   | NH3  | Sólidos<br>Dissolvidos (mg/l) | Resíduo<br>Seco (mg/l) | Dureza<br>mg/l | C. Elet.<br>mS/cm | pH     | Data de<br>Análise | Ativo      |
|  |                           |                             | Total     | Perf. | m/s | m/s |                         | mg/l  | mg/l  | mg/l  | mg/l  | mg/l  | mg/l           | mg/l  | mg/l  | mg/l    | mg/l      | mg/l  | mg/l  | mg/l |                               |                        |                |                   |        |                    |            |
| 930  |                           | Areialto                    |           |       |     |     |                         |       |       |       |       |       |                |       |       |         |           |       |       |      |                               |                        |                |                   |        |                    |            |
| 931  |                           |                             |           |       |     |     |                         |       |       |       |       |       |                |       |       |         |           |       |       |      |                               |                        |                |                   |        |                    |            |
| 932  |                           | Areialto                    |           |       |     |     |                         |       |       |       |       |       |                |       |       |         |           |       |       |      |                               |                        |                |                   |        |                    |            |
| 933  |                           | Areialto                    |           |       |     |     |                         |       |       |       |       |       |                |       |       |         |           |       |       |      |                               |                        |                |                   |        |                    |            |
| 934  |                           | Areialto                    |           |       |     |     |                         |       |       |       |       |       |                |       |       |         |           |       |       |      |                               |                        |                |                   |        |                    | Paralisado |
| 935  |                           |                             |           |       |     |     |                         |       |       |       |       |       |                |       |       |         |           |       |       |      |                               |                        |                |                   |        |                    | Abandonado |
| 936  |                           |                             |           |       |     |     |                         |       |       |       |       |       |                |       |       |         |           |       |       |      |                               |                        |                |                   |        |                    |            |
| 937  |                           |                             |           |       |     |     |                         |       |       |       |       |       |                |       |       |         |           |       |       |      |                               |                        |                |                   |        |                    |            |
| 938  |                           |                             |           |       |     |     |                         |       |       |       |       |       |                |       |       |         |           |       |       |      |                               |                        |                |                   |        |                    |            |
| 939  | Pinheiro                  | Areialto                    |           |       |     |     |                         |       |       |       |       |       |                |       |       |         |           |       |       |      |                               |                        |                |                   |        |                    |            |
| 940  |                           | Areialto                    |           |       |     |     |                         |       |       |       |       |       |                |       |       |         |           |       |       |      |                               |                        |                |                   |        |                    |            |
| 941  |                           |                             |           |       |     |     |                         |       |       |       |       |       |                |       |       |         |           |       |       |      |                               |                        |                |                   |        |                    |            |
| 942  |                           | Areialto                    |           |       |     |     |                         |       |       |       |       |       |                |       |       |         |           |       |       |      |                               |                        |                |                   |        |                    |            |
| 943  | Pinheiro                  | Areialto                    |           |       |     |     |                         |       |       |       |       |       |                |       |       |         |           |       |       |      |                               |                        |                |                   |        |                    |            |
| 944  |                           | Areialto                    |           |       |     |     |                         |       |       |       |       |       |                |       |       |         |           |       |       |      |                               |                        |                |                   |        |                    |            |
| 945  | Pinheiro                  | Areialto                    |           |       |     |     |                         |       |       |       |       |       |                |       |       |         |           |       |       |      |                               |                        |                |                   |        |                    | Paralisado |
| 946  | Pinheiro                  | Areialto                    |           |       |     |     |                         |       |       |       |       |       |                |       |       |         |           |       |       |      |                               |                        |                |                   |        |                    |            |
| 947  |                           | Areialto                    |           |       |     |     |                         |       |       |       |       |       |                |       |       |         |           |       |       |      |                               |                        |                |                   |        |                    |            |
| 948  |                           |                             |           |       |     |     |                         |       |       |       |       |       |                |       |       |         |           |       |       |      |                               |                        |                |                   |        |                    |            |
| 949  |                           | Areialto                    |           |       |     |     |                         |       |       |       |       |       |                |       |       |         |           |       |       |      |                               |                        |                |                   |        |                    |            |
| 950  |                           | Areialto                    |           |       |     |     |                         | 4,40  | 3,60  | 71,60 | 3,00  | 30,20 | < 0,20         | 12,00 | 11,00 | 9,70    | 134,30    | 5,70  |       |      | 143,50                        | 192,00                 | 214,00         | 7,0               | Ago/95 | Ativo              |            |
| 951  |                           | Areialto                    |           |       |     |     |                         |       |       |       |       |       |                |       |       |         |           |       |       |      |                               |                        |                |                   |        |                    |            |
| 952  |                           | Areialto                    |           |       |     |     |                         |       |       |       |       |       |                |       |       |         |           |       |       |      |                               |                        |                |                   |        |                    |            |
| 953  |                           | Areialto                    |           |       |     |     |                         |       |       |       |       |       |                |       |       |         |           |       |       |      |                               |                        |                |                   |        |                    |            |
| 954  |                           | Areialto                    |           |       |     |     |                         |       |       |       |       |       |                |       |       |         |           |       |       |      |                               |                        |                |                   |        |                    |            |
| 955  |                           | Areialto                    |           |       |     |     |                         | 6,00  | 17,30 | 36,00 | 10,00 | 88,00 | 0,01           | 45,90 | 9,00  | Ausente | 29,70     | 6,00  | 0,01  |      | 173,00                        | 292,00                 | 85,90          | 350,00            | 6,00   | Jun/95             | Ativo      |
| 956  | Pinheiro                  | Areialto                    |           |       |     |     |                         | 20,20 | 9,50  | 30,00 | 7,00  | 37,40 | Não Detectável | 22,20 | 39,00 | Ausente | 91,00     | 0,01  | 0,003 |      | 160,00                        | 268,00                 | 90,00          | 320,00            | 8,00   | Jun/95             | Ativo      |
| 957  |                           | Areialto                    |           |       |     |     |                         | 6,80  | 5,80  | 22,30 | 1,60  | 25,30 | < 0,20         | 14,50 | 6,20  |         | 12,30     | 39,80 |       |      | 135,30                        | 135,30                 |                | 199,00            | 6,10   | Jun/95             | Ativo      |
| 958  |                           |                             |           |       |     |     |                         |       |       |       |       |       |                |       |       |         |           |       |       |      |                               |                        |                |                   |        |                    | Abandonado |
| 959  | Pinheiro                  | Areialto                    |           |       |     |     |                         |       |       |       |       |       |                |       |       |         |           |       |       |      |                               |                        |                |                   |        |                    | Paralisado |

**PROJETO AVALIAÇÃO HIDROGEOLÓGICA  
DA BACIA SEDIMENTAR DO ARARIPE**

| MNEE - Delegacia em Pernambuco e no Ceará                   |                    |            |                   |                   |            |    |                    |                         |           |        |                         |                 | CATÁLOGO DE POÇOS |      |         |             |             |          | FL-33       |                 |                      |
|---|--------------------|------------|-------------------|-------------------|------------|----|--------------------|-------------------------|-----------|--------|-------------------------|-----------------|-------------------|------|---------|-------------|-------------|----------|-------------|-----------------|----------------------|
| DNPM - 4 <sup>o</sup> e 10 <sup>o</sup> Distritos Regionais |                    |            |                   |                   |            |    |                    |                         |           |        |                         |                 |                   |      |         |             |             |          |             |                 |                      |
| N <sup>o</sup><br>de<br>Ordem                               | Informações Gerais |            |                   |                   |            |    |                    |                         |           |        | Informações Específicas |                 |                   |      |         |             |             |          |             |                 |                      |
|   | Identificação      |            |                   | Localização       |            |    |                    | Data                    |           |        | Características do Poço |                 |                   |      |         |             |             |          |             |                 |                      |
|   | Executor           | Referência | Proprietário      | Localidade        | Município  | UF | Folha<br>1:100.000 | Coordenadas Geográficas |           |        | Perf                    | Cota<br>de Dado | Prof<br>(m)       | Boca |         | N.E.<br>(m) | N.D.<br>(m) | s<br>(m) | Q<br>(m³/h) | Q/s<br>(m³/h/m) | Observações          |
|   |                    |            |                   |                   |            |    |                    | Long/W                  | Lat/S     | Alt(m) |                         |                 |                   | D(ø) | Alt.(m) |             |             |          |             |                 |                      |
| 0960  | HIDROCARBURI       |            | João E. Macedo    |                   | Milagres   | CE | SB.24-Z-CI         | 38°51'30"               | 07°19'30" |        | 1986                    | 1986            | 85,00             | 6    | 0,50    | 0,35+       | 33,20       | 33,55    | 17,00       | 0,51            |                      |
| 0961  | HIDROCARBURI       |            | João E. Macedo    |                   | Milagres   | CE | SB.24-Z-CI         | 38°51'30"               | 07°19'30" |        | 1986                    | 1986            | 80,00             | 6    | 0,70    | 1,70        | 20,10       | 18,40    | 8,00        | 0,43            |                      |
| 0962  | DNOCS              | 149-CE-85  | Professora        | Crosta            | Miã. Velha | CE | SB.24-D-III        | 39°09'35"               | 07°18'40" |        | 19/12/85                | 1985            | 60,00             | 5    | 0,45    | 20,00       | 21,50       | 1,50     | 6,20        | 4,13            |                      |
| 0963  | DNOCS              | 114-CE-85  | A. Gomes Ribeiro  | Coqueiro          | Miã. Velha | CE | SB.24-D-III        | 39°10'54"               | 07°17'48" |        | 04/11/85                | 1985            | 78,50             | 6    | 0,10    | 12,00       | 15,00       | 3,00     | 9,00        | 3,90            |                      |
| 0964  | DNOCS              | 53-CE/73   | José L.R.Souza    | St Olho D'Água    | Miã. Velha | CE | SB.24-D-III        | 39°08'42"               | 07°19'36" |        | 28/06/73                | 1973            | 120,00            | 5    | 0,45    | 8,60        | 28,90       | 20,30    | 3,40        | 0,17            |                      |
| 0965  | DNOCS              | 74-CE-73   | José L.R.Souza    | St Olho D'Água    | Miã. Velha | CE | SB.24-D-III        | 39°13'10"               | 07°12'21" |        | 29/09/73                | 1973            | 83,00             | 5    | 0,35    | 4,00        | 30,00       | 26,00    | 11,00       | 0,42            |                      |
| 0966  | SOEC               | 007/83     | Professora        | Armad de Cima     | Miã. Velha | CE | SB.24-D-III        | 39°07'40"               | 07°19'13" |        | 24/03/83                | 1983            | 85,70             | 5    | 0,65    | 2,30        | 56,00       | 53,70    | 4,80        | 0,09            |                      |
| 0967  | SOEC               | 32/80      | Luiz A. Coelho    | St Calçara        | Miã. Velha | CE | SB.24-D-III        | 39°10'36"               | 07°19'12" |        | 28/04/80                | 1986            | 80,00             | 5    | 0,50    | 5,20        | 27,00       | 21,80    | 14,90       | 0,68            |                      |
| 0968  | SOEC               | 25/80      | L. A. Pedrom      | St Água Fria      | Miã. Velha | CE | SB.24-D-III        | 39°05'54"               | 07°15'20" |        | 14/04/80                | 1980            | 80,00             | 5    | 0,50    | 24,50       | 42,60       | 18,10    | 5,99        | 0,33            |                      |
| 0969  | SOEC               | 23/80      | Gov do Estado     | Sede (Hospital)   | Miã. Velha | CE | SB.24-D-III        | 39°08'29"               | 07°12'09" |        | 23/03/80                | 1980            | 71,00             | 5    | 0,45    | 18,20       | 28,00       | 9,80     | 12,98       | 1,32            |                      |
| 0970  | SOEC               | 15/80      | F. Tevras de Sá   | St Miã. Nova      | Miã. Velha | CE | SB.24-D-III        | 39°11'18"               | 07°19'37" |        | 07/03/80                | 1980            | 59,00             | 4    | 0,20    | 3,30        | 8,00        | 4,70     | 21,40       | 4,55            | NE= 23 60 (24/03/93) |
| 0971  | SOEC               | 121/79     | P. G. de Sá       | St Barreiros      | Miã. Velha | CE | SB.24-D-III        | 39°11'39"               | 07°17'50" |        | 27/01/80                | 1980            | 66,00             | 5    | 0,45    | 31,00       | 34,00       | 3,00     | 8,80        | 2,93            |                      |
| 0972  | SOEC               | 109/79     | Lucas Neves       | St Castelo        | Miã. Velha | CE | SB.24-D-III        | 39°10'52"               | 07°16'45" |        | 02/12/79                | 1979            | 80,00             | 5    | 0,50    | 4,50        | 64,00       | 59,50    | 20,57       | 0,35            |                      |
| 0973  | SOEC               |            | F. Alves Barbosa  | St Linardo        | Miã. Velha | CE | SB.24-D-III        | 39°12'25"               | 07°14'50" |        | 13/08/78                | 1978            | 90,00             | 5    | 0,60    | 11,40       | 48,00       | 36,60    | 8,33        | 0,23            |                      |
| 0974  | SOEC               | 58/78      | Marcina Lima      | St Coruana        | Miã. Velha | CE | SB.24-D-III        | 39°10'48"               | 07°17'50" |        | 25/06/78                | 1978            | 72,00             | 5    | 0,45    | 42,00       | 46,50       | 4,50     | 15,10       | 3,36            |                      |
| 0975  | SOEC               | 41/78      | R. Costa Mator    | Faz. Palmeirinha  | Miã. Velha | CE | SB.24-D-III        | 39°09'40"               | 07°17'43" |        | 23/05/78                | 1978            | 80,00             | 5    | 0,40    | 53,00       | 57,50       | 4,50     | 11,10       | 2,47            |                      |
| 0976  | SOEC               | 85/76      | Silvino Dantas    | St Otília         | Miã. Velha | CE | SB.24-D-III        | 39°10'01"               | 07°11'23" |        | 1976                    | 1976            | 80,00             | 5    | 0,25    | 10,00       | 28,20       | 18,20    | 12,00       | 0,66            |                      |
| 0977  | SOEC               | 72/76      | Antônio Caguero   | St Terra Dura     | Miã. Velha | CE | SB.24-D-III        | 39°04'38"               | 07°24'53" | 799,00 | 15/10/76                | 23/03/93        | 108,00            |      | 0,10    | 20,70       |             |          |             |                 |                      |
| 0978  | SOEC               | 65/76      | Paulo Macedo      | Faz. S. Teresinha | Miã. Velha | CE | SB.24-D-III        | 39°09'12"               | 07°16'30" |        | 05/09/76                | 1976            | 75,00             | 5    | 0,35    | 1,80        | 22,00       | 20,20    | 4,80        | 0,24            |                      |
| 0979  | SOEC               | 39/76      | Aprigo L. Melo    | St Tapara         | Miã. Velha | CE | SB.24-D-III        | 39°09'24"               | 07°16'40" |        | 07/06/70                | 1976            | 80,00             | 5    | 0,40    | 7,65        | 15,50       | 7,85     | 20,84       | 2,65            |                      |
| 0980  | SOEC               | 26/76      | Mocir L. Silva    | St Barreiro       | Miã. Velha | CE | SB.24-D-III        | 39°12'10"               | 07°20'33" |        | 01/05/76                | 1976            | 78,00             | 5    | 0,75    | 4,50        | 7,30        | 2,80     | 24,75       | 8,84            |                      |
| 0981  | SOEC               | 18/76      | A.V. Ferreira     | St Gostoso        | Miã. Velha | CE | SB.24-D-III        | 39°12'26"               | 07°18'15" |        | 08/03/76                | 1976            | 80,00             | 5    | 0,40    | 46,40       | 58,00       | 11,60    | 13,30       | 1,15            |                      |
| 0982  | SOEC               | 91/73      | Ann F de Everaldo | St Caraculho      | Miã. Velha | CE | SB.24-D-III        | 39°08'34"               | 07°21'26" | 435,00 | 02/10/73                | 1973            | 95,00             | 6    | 0,20    | 40,00       | 49,30       | 9,30     | 10,56       | 1,14            | NE= 48 50 (18/08/94) |
| 0983  | SOEC               | 81/73      | Joca Liberato     | St Caraculho      | Miã. Velha | CE | SB.24-D-III        | 39°08'38"               | 07°20'45" | 436,00 | 02/09/73                | 1973            | 80,00             | 6    | 0,15    | 21,00       | 27,00       | 6,00     | 19,80       | 3,30            | NE= 16 20 (18/08/94) |
| 0984  | SOEC               | 71/73      | Professora        | St Barreiros      | Miã. Velha | CE | SB.24-D-III        | 39°12'02"               | 07°21'28" | 431,00 | 15/08/73                | 1973            | 80,00             | 6    | 0,25    | 8,30        | 11,40       | 3,10     | 26,40       | 8,52            |                      |
| 0985  | SOEC               | 18/72      | Professora        | Alexo             | Miã. Velha | CE | SB.24-D-III        | 39°05'09"               | 07°25'36" | 782,00 | 26/05/72                |                 | 71,00             | -    | 0,15    | 17,90       | 46,00       | 28,10    | 1,50        | 0,05            | NE= 28 40 (14/08/94) |
| 0986  | DNOCS              |            |                   | Caldeirão         | Miã. Velha | CE | SB.24-D-III        | 39°07'32"               | 07°14'27" |        |                         |                 | 45,00             |      |         | 7,00        | 40,50       | 33,50    | 2,50        | 0,07            |                      |
| 0987  | DNOCS              |            | C.A. M. Velha     | TUD Tasil         | Miã. Velha | CE | SB.24-D-III        | 39°08'25"               | 07°19'36" |        | 15/11/72                | 17/02/73        | 94,00             | 5    | 0,40    | 23,70       | 54,80       | 31,10    | 5,40        | 0,17            |                      |
| 0988  | T.JANER            |            | Professora        | B. Maternidade    | Miã. Velha | CE | SB.24-D-III        | 39°07'48"               | 07°14'55" |        | 24/03/74                | 03/08/74        | 95,00             | 5    | 0,55    | 13,50       | 54,00       | 40,50    | 9,00        | 0,22            |                      |
| 0989  | T.JANER            |            |                   | Sede              | Miã. Velha | CE | SB.24-D-III        | 39°07'22"               | 07°15'04" |        | 05/07/70                | 16/06/72        | 101,00            | 5    | 0,35    | 29,00       | 64,00       | 35,00    | 8,15        | 0,23            |                      |

000072



**PROJETO AVALIAÇÃO HIDROGEOLÓGICA  
DA BACIA SEDIMENTAR DO ARARIPE**

| MME - Delegacias em Pernambuco e no Ceará |                             |           |           |           |                   |     |                                 |      |      |       |      |       |                |       | CATÁLOGO DE POÇOS |         |       |           |      |      |                    |             |       |         | FL-33   |        |       |            |
|---|-----------------------------|-----------|-----------|-----------|-------------------|-----|---------------------------------|------|------|-------|------|-------|----------------|-------|-------------------|---------|-------|-----------|------|------|--------------------|-------------|-------|---------|---------|--------|-------|------------|
| DNPM - 4ª e 10ª Dist. dos Regionais       |                             |           |           |           |                   |     |                                 |      |      |       |      |       |                |       |                   |         |       |           |      |      |                    |             |       |         |         |        |       |            |
| Nº  | Informações Específicas     |           |           |           |                   |     |                                 |      |      |       |      |       |                |       |                   |         |       |           |      |      | Situação           |             |       |         |         |        |       |            |
|   | Características do Aquífero |           |           |           |                   |     | Características Físico-Químicas |      |      |       |      |       |                |       |                   |         |       |           |      |      |                    | Atual       |       |         |         |        |       |            |
|   | Ordem                       | Utilidade | Litologia | Espessura |                   | T   | K                               | S    | Ca   | Mg    | Na   | K     | Cl             | Fe    | NO2               | SO4     | CaCO3 | Ca(HCO3)2 | NO3  | NO2  |                    |             | NH3   | Sólidos | Resíduo | Dureza | C EM. | pH         |
|   | Estretilógica               |           | Total     | Perf.     | m <sup>2</sup> /s | m/s |                                 | mg/l | mg/l | mg/l  | mg/l | mg/l  | mg/l           | mg/l  | mg/l              | mg/l    | mg/l  | mg/l      | mg/l | mg/l | Dissolvidos (mg/l) | Seco (mg/l) | mg/l  | mS/cm   |         |        |       |            |
| 960                                       |                             | Armito    |           |           |                   |     |                                 |      |      |       |      |       |                |       |                   |         |       |           |      |      |                    |             |       |         |         |        |       |            |
| 961                                       | Pn Mauá                     | Armito    |           |           |                   |     |                                 |      |      |       |      |       |                |       |                   |         |       |           |      |      |                    |             |       |         |         |        |       |            |
| 962                                       |                             |           |           |           |                   |     |                                 |      |      |       |      |       |                |       |                   |         |       |           |      |      |                    |             |       |         |         |        |       |            |
| 963                                       | Pn Mundo Velho              | Armito    |           |           |                   |     |                                 |      |      |       |      |       |                |       |                   |         |       |           |      |      |                    |             |       |         |         |        |       |            |
| 964                                       |                             |           |           |           |                   |     |                                 |      |      |       |      |       |                |       |                   |         |       |           |      |      |                    |             |       |         |         |        |       |            |
| 965                                       |                             |           |           |           |                   |     |                                 |      |      |       |      |       |                |       |                   |         |       |           |      |      |                    |             |       |         |         |        |       | Abandonado |
| 966                                       | Pn Mundo Velho              | Armito    |           |           |                   |     |                                 |      |      |       |      |       |                |       |                   |         |       |           |      |      |                    |             |       |         |         |        |       | Abandonado |
| 967                                       | Pn Mundo Velho              | Armito    |           |           |                   |     |                                 |      |      |       |      |       |                |       |                   |         |       |           |      |      |                    |             |       |         |         |        |       | Paralisado |
| 968                                       | Pn Mundo Velho              | Argila    |           |           |                   |     |                                 |      |      |       |      |       |                |       |                   |         |       |           |      |      |                    |             |       |         |         |        |       |            |
| 969                                       | Pn Mundo Velho              | Armito    |           |           |                   |     |                                 |      |      |       |      |       |                |       |                   |         |       |           |      |      |                    |             |       |         |         |        |       | Abandonado |
| 970                                       | Pn Mundo Velho              | Armito    |           |           |                   |     |                                 |      |      |       |      |       |                |       |                   |         |       |           |      |      |                    |             |       |         |         |        |       |            |
| 971                                       | Pn Mundo Velho              | Armito    |           |           |                   |     |                                 |      |      |       |      |       |                |       |                   |         |       |           |      |      |                    |             |       |         |         |        |       | Abandonado |
| 972                                       | Pn Mundo Velho              | Argila    |           |           |                   |     |                                 |      |      |       |      |       |                |       |                   |         |       |           |      |      |                    |             |       |         |         |        |       | Paralisado |
| 973                                       | Pn Mundo Velho              | Armito    |           |           |                   |     |                                 |      |      |       |      |       |                |       |                   |         |       |           |      |      |                    |             |       |         |         |        |       | Abandonado |
| 974                                       | Pn Mundo Velho              | Armito    |           |           |                   |     |                                 |      |      |       |      |       |                |       |                   |         |       |           |      |      |                    |             |       |         |         |        |       | Paralisado |
| 975                                       | Pn Mundo Velho              | Armito    |           |           |                   |     |                                 |      |      |       |      |       |                |       |                   |         |       |           |      |      |                    |             |       |         |         |        |       | Abandonado |
| 976                                       | Estacionamento              | Mão Xisto |           |           |                   |     |                                 |      |      |       |      |       |                |       |                   |         |       |           |      |      |                    |             |       |         |         |        |       |            |
| 977                                       |                             |           |           |           |                   |     |                                 |      |      |       |      |       |                |       |                   |         |       |           |      |      |                    |             |       |         |         |        |       |            |
| 978                                       | Pn Mundo Velho              | Armito    |           |           |                   |     |                                 |      |      |       |      |       |                |       |                   |         |       |           |      |      |                    |             |       |         |         |        |       | Abandonado |
| 979                                       | Pn Mundo Velho              | Armito    |           |           |                   |     |                                 |      |      |       |      |       |                |       |                   |         |       |           |      |      |                    |             |       |         |         |        |       | Paralisado |
| 980                                       | Pn Mundo Velho              | Armito    |           |           |                   |     |                                 |      |      |       |      |       |                |       |                   |         |       |           |      |      |                    |             |       |         |         |        |       |            |
| 981                                       | Pn Mundo Velho              | Armito    |           |           |                   |     |                                 |      |      |       |      |       |                |       |                   |         |       |           |      |      |                    |             |       |         |         |        |       |            |
| 982                                       | Pn Mundo Velho              | Armito    |           |           |                   |     |                                 |      |      |       |      |       |                |       |                   |         |       |           |      |      |                    |             |       |         |         |        |       |            |
| 983                                       | Pn Mundo Velho              | Armito    |           |           |                   |     |                                 |      |      |       |      |       |                |       |                   |         |       |           |      |      |                    |             |       |         |         |        |       |            |
| 984                                       | Pn Mundo Velho              | Armito    |           |           |                   |     |                                 |      |      |       |      |       |                |       |                   |         |       |           |      |      |                    |             |       |         |         |        |       |            |
| 985                                       |                             |           |           |           |                   |     |                                 | 6,00 | 6,40 | 13,00 | 3,00 | 22,00 | Não Detectável | 18,30 | 10,00             | Amarelo | 8,00  | 20,00     |      |      | 70,00              | 110,00      | 41,10 | 140,00  | 5,30    | Jul/95 | Ativo |            |
| 986                                       |                             |           |           |           |                   |     |                                 |      |      |       |      |       |                |       |                   |         |       |           |      |      |                    |             |       |         |         |        |       |            |
| 987                                       |                             |           |           |           |                   |     |                                 |      |      |       |      |       |                |       |                   |         |       |           |      |      |                    |             |       |         |         |        |       |            |
| 988                                       |                             |           |           |           |                   |     |                                 |      |      |       |      |       |                |       |                   |         |       |           |      |      |                    |             |       |         |         |        |       |            |
| 989                                       |                             |           |           |           |                   |     |                                 |      |      |       |      |       |                |       |                   |         |       |           |      |      |                    |             |       |         |         |        |       |            |

**PROJETO AVALIAÇÃO HIDROGEOLÓGICA  
DA BACIA SEDIMENTAR DO ARARIPE**

| MME - Delegacias em Pernambuco e no Ceará                   |                    |            |                     |                  |            |    |                    |                         |           |        |          |                         | CATÁLOGO DE POÇOS |        |        |             |             |          | FL-34       |                          |                            |
|---|--------------------|------------|---------------------|------------------|------------|----|--------------------|-------------------------|-----------|--------|----------|-------------------------|-------------------|--------|--------|-------------|-------------|----------|-------------|--------------------------|----------------------------|
| DNPM - 4 <sup>o</sup> e 10 <sup>o</sup> Distritos Regionais |                    |            |                     |                  |            |    |                    |                         |           |        |          |                         |                   |        |        |             |             |          |             |                          |                            |
| N <sup>o</sup><br>de<br>Ordem                               | Informações Gerais |            |                     |                  |            |    |                    |                         |           |        |          | Informações Específicas |                   |        |        |             |             |          |             |                          |                            |
|   | Identificação      |            |                     | Localização      |            |    |                    |                         | Data      |        |          | Características do Poço |                   |        |        |             |             |          | Observações |                          |                            |
|   | Executor           | Referência | Proprietário        | Localidade       | Município  | UF | Folha<br>1:100.000 | Coordenadas Geográficas |           |        | Perf     | Cota<br>de Dado         | Prof.<br>(m)      | Boca   |        | N.E.<br>(m) | N.D.<br>(m) | s<br>(m) |             | Q<br>(m <sup>3</sup> /h) | Q/s<br>m <sup>3</sup> /h/m |
|   |                    |            |                     |                  |            |    |                    | Long/W                  | Lat/S     | Alt(m) |          |                         |                   | D(pul) | Alt(m) |             |             |          |             |                          |                            |
| 0990  | CONESP             |            | Prefeitura          | Januaru          | Miã. Velha | CE | SB.24-D-III        | 39°07'52"               | 07°24'30" |        |          | 53,00                   | 6                 | 1,30   | 4,70   | 34,00       | 29,30       | 10,60    |             | 0,36                     |                            |
| 0991  | CONESP             |            | Prefeitura          | Sede             | Miã. Velha | CE | SB.24-D-III        | 39°08'45"               | 07°15'50" |        | 12/04/82 | 1982                    | 96,00             | 5      | 0,35   | 7,50        | 20,30       | 12,80    | 19,80       | 1,55                     |                            |
| 0992  | COCEBA             |            | Prefeitura          | Sede             | Miã. Velha | CE | SB.24-D-III        | 39°09'15"               | 07°15'22" |        | 19/05/81 | 1981                    | 100,00            | 5      | 0,45   | 0,50        | 44,60       | 44,10    | 13,20       | 0,30                     |                            |
| 0993  | COCEBA             |            | Prefeitura          | Sede             | Miã. Velha | CE | SB.24-D-III        | 39°09'03"               | 07°14'35" |        | 23/07/85 | 1985                    | 100,00            | 5      | 0,25   | 0,00        | 12,90       | 12,90    | 52,80       | 4,09                     |                            |
| 0994  | SOEC               |            | Prefeitura          | Conj. COHAB      | Miã. Velha | CE | SB.24-D-III        | 39°08'46"               | 07°14'53" |        |          |                         | 90,00             |        |        | 13,00       | 70,00       | 57,00    | 2,12        | 0,04                     |                            |
| 0995  | SOEC               |            | M.G. Santana        | Riacho Seco      | Miã. Velha | CE | SB.24-D-III        | 39°09'07"               | 07°18'51" | 397,00 |          |                         | 99,00             | 6      | 0,70   | 10,00       | 28,00       | 18,00    | 16,80       | 0,93                     | NE= 21,40 (20/08/94)       |
| 0996  | SOEC               |            | P.C. Souto Filho    | Colte            | Miã. Velha | CE | SB.24-D-III        | 39°11'48"               | 07°18'33" |        | 20/03/74 | 1974                    | 87,00             | 5      | 0,55   | 9,00        | 34,00       | 25,00    | 15,80       | 0,63                     | Q= 8,45 (06/06/81)         |
| 0997  | SOEC               |            | Paulo A. Novais     | St. Caspary      | Miã. Velha | CE | SB.24-D-III        | 39°08'10"               | 07°16'39" |        | 12/08/76 | 24/01/77                | 77,30             | 5      | 0,40   | 7,30        | 45,50       | 38,20    | 8,30        | 0,22                     |                            |
| 0998  | SOEC               |            | Vicente B. Costa    | St. Inácio       | Miã. Velha | CE | SB.24-D-III        | 39°11'21"               | 07°19'56" | 418,00 |          |                         | 87,20             | 4      | 0,05   | 7,50        | 23,00       | 15,50    | 17,00       | 1,14                     | NE= 18,30 (20/08/94)       |
| 0999  | SOEC               |            | Cleora Pereira      | St. Jerônimo     | Miã. Velha | CE | SB.24-D-III        | 39°06'45"               | 07°13'30" |        | 21/10/79 | 1979                    | 94,00             | 5      | 0,25   | 18,00       | 54,00       | 36,00    | 14,40       | 0,46                     |                            |
| 1000  | SOEC               |            | Roberto L. C. Neto  | St. Carmelo      | Miã. Velha | CE | SB.24-D-III        | 39°07'20"               | 07°12'40" |        | 10/05/77 | 1977                    | 84,00             | 5      | 0,30   | 5,00        | 46,00       | 41,00    | 7,20        | 0,18                     |                            |
| 1001  | SOEC               |            | Prefeitura          | Quimani          | Miã. Velha | CE | SB.24-D-III        | 39°04'58"               | 07°11'05" | 488,00 |          | 24/03/93                | 69,80             | 6      | 0,10   | 10,50       |             |          |             |                          |                            |
| 1002  | CONESP             |            | Prefeitura          | Casa Brava       | Miã. Velha | CE | SB.24-D-III        | 39°06'02"               | 07°14'06" |        |          |                         | 74,00             |        |        | 5,50        | 9,50        | 4,00     | 19,80       | 4,95                     |                            |
| 1003  | CONESP             |            | Prefeitura          | Miã. Nova        | Miã. Velha | CE | SB.24-D-III        | 39°11'38"               | 07°08'57" | 392,00 |          |                         | 96,00             | 6      | 0,50   | 5,00        | 10,00       | 5,00     | 13,00       | 2,60                     | NE= 12,00 (21/08/94)       |
| 1004  | CONESP             | 024-CE-83  | Prefeitura          | Arraial de Cruz  | Miã. Velha | CE | SB.24-D-III        | 39°08'44"               | 07°13'15" |        | 12/09/83 | 1983                    | 153,00            | 5      | 0,30   | 39,00       | 44,00       | 5,00     | 11,20       | 2,24                     |                            |
| 1005  | CONESP             | 154-CE-81  | Prefeitura          | Boqueirão        | Miã. Velha | CE | SB.24-D-III        | 39°07'50"               | 07°12'28" |        | 04/02/81 |                         | 140,00            | 5      | 0,60   | 102,00      |             |          | 1,20        |                          |                            |
| 1006  | HIDROBURAL         |            | Hugo Santana        | St. Faustino     | Miã. Velha | CE | SB.24-D-III        | 39°10'44"               | 07°16'46" | 578,00 |          |                         | 59,00             | 6      | 0,25   | 19,00       | 20,00       | 1,00     | 25,00       | 25,00                    | NE= 17,50 (13/03/93)       |
| 1007  | ATALAIA            |            | José Roberto Landim | Cach. do Capim   | Miã. Velha | CE | SB.24-D-III        | 39°09'00"               | 07°12'43" | 345,00 |          |                         | 80,00             | 5      | 0,15   | 8,00        | 48,00       | 40,00    | 18,00       | 0,45                     | NE= 7,00 (24/03/93)        |
| 1008  | HIDRALEX           |            | Prefeitura          | O.D'Água de Fora | Miã. Velha | CE | SB.24-D-III        | 39°06'43"               | 07°12'09" |        | 23/01/75 | 1975                    | 139,00            | 5      | 0,25   | 95,00       | 126,00      | 31,00    | 13,20       | 0,43                     |                            |
| 1009  | CONESP             |            | CAGECE              | St. Tapuio       | Miã. Velha | CE | SB.24-D-III        | 39°08'46"               | 07°15'18" |        |          |                         | 86,50             | 8      | 0,25   | 2,60        | 15,10       | 12,50    | 43,20       | 3,46                     | Q= 15,00 (22/03/93)        |
| 1010  | CONESP             |            | CAGECE              | St. Tapuio       | Miã. Velha | CE | SB.24-D-III        | 39°08'52"               | 07°15'14" | 353,00 |          |                         | 34,00             | 6      | 0,15   | 0,80        | 15,20       | 14,40    | 16,20       | 1,13                     |                            |
| 1011  | CORNER             | PMV-05/85  | CAGECE              | St. Terra Nova   | Miã. Velha | CE | SB.24-D-III        | 39°09'07"               | 07°15'27" |        | 21/12/85 | 1985                    | 137,00            | 10     | 0,95   | 2,50        | 20,93       | 18,43    | 158,40      | 8,59                     |                            |
| 1012  | CORNER             | PMV-04/85  | CAGECE              | St. Terra Nova   | Miã. Velha | CE | SB.24-D-III        | 39°16'00"               | 07°16'00" | 585,00 | 13/12/85 | 1985                    | 135,00            | 10     | 1,00   | 11,38       | 16,85       | 5,47     | 158,40      | 28,96                    | NE= 13,84 (20/08/94)       |
| 1013  | HIDROBIV           |            | Esc. N. 1/2 Grau    | Esc. N. 1/2 Grau | Miã. Velha | CE | SB.24-D-III        | 39°08'22"               | 07°15'03" | 371,00 |          |                         | 55,50             | 5      | 0,80   | 28,00       | 47,50       | 19,50    | 7,00        | 0,36                     | NE= 29,65 (18/08/94)       |
| 1014  | HIDROCARBURI       |            | Plano A. Sivaldi    | St. Barreira     | Miã. Velha | CE | SB.24-D-III        | 39°10'33"               | 07°11'21" |        | 04/05/79 | 1979                    | 60,50             | 5      | 0,35   | 1,80        | 11,50       | 9,70     | 36,00       | 3,71                     |                            |
| 1015  | HIDROBURAL         |            | B. Lucas Neto       | St. Caspary      | Miã. Velha | CE | SB.24-D-III        | 39°07'45"               | 07°16'10" |        | 23/02/78 | 1978                    | 72,00             | 5      | 0,45   | 3,00        | 30,00       | 27,00    | 8,00        | 0,30                     |                            |
| 1016  | AÇUBA              | 03/92      | Us. Manoel C. F.    | St. Carmelo      | Miã. Velha | CE | SB.24-D-III        | 39°07'52"               | 07°14'27" |        |          |                         | 84,00             |        | 0,20   | 0,20        | 38,00       | 37,80    | 100,00      | 2,65                     |                            |
| 1017  | AÇUBA              | 01/92      | Us. Manoel C. F.    | St. Carmelo      | Miã. Velha | CE | SB.24-D-III        | 39°07'52"               | 07°14'27" |        |          |                         | 140,00            |        | 0,30   | 0,00        | 36,00       | 36,00    | 100,00      | 2,78                     |                            |
| 1018  | AÇUBA              | 02/92      | Us. Manoel C. F.    | St. Carmelo      | Miã. Velha | CE | SB.24-D-III        | 39°07'52"               | 07°14'27" |        |          |                         | 80,00             |        | 0,30   | 2,00        | 36,00       | 34,00    | 70,00       | 2,06                     |                            |
| 1019  | AÇUBA              | 04/92      | Us. Manoel C. F.    | St. Carmelo      | Miã. Velha | CE | SB.24-D-III        | 39°07'52"               | 07°14'27" |        |          |                         | 80,00             |        | 0,30   | 0,00        | 38,00       | 38,00    | 70,00       | 1,84                     |                            |

**PROJETO AVALIAÇÃO HIDROGEOLÓGICA  
DA BACIA SEDIMENTAR DO ARARIPE**

| MNE - Delegacia em Pernambuco e no Ceará                    |                             |                   |           |      |      |      |                                 |       |       |       |                   |                |       |                |                 |                 |                   |                    |                 | CATÁLOGO DE POÇOS |                 |                               |                         |                | FL-34           |        |                    |
|---|-----------------------------|-------------------|-----------|------|------|------|---------------------------------|-------|-------|-------|-------------------|----------------|-------|----------------|-----------------|-----------------|-------------------|--------------------|-----------------|-------------------|-----------------|-------------------------------|-------------------------|----------------|-----------------|--------|--------------------|
| DNPM - 4 <sup>o</sup> e 10 <sup>o</sup> Distritos Regionais |                             |                   |           |      |      |      |                                 |       |       |       |                   |                |       |                |                 |                 |                   |                    |                 |                   |                 |                               |                         |                |                 |        |                    |
| N <sup>o</sup><br>de<br>Ordem                               | Informações Específicas     |                   |           |      |      |      |                                 |       |       |       | Situação<br>Atual |                |       |                |                 |                 |                   |                    |                 |                   |                 |                               |                         |                |                 |        |                    |
|   | Características do Aquífero |                   |           |      |      |      | Características Físico-Químicas |       |       |       |                   |                |       |                |                 |                 |                   |                    |                 |                   |                 |                               |                         |                |                 |        |                    |
|   | Unidade<br>Estratigráfica   | Litologia         | Espessura |      | T    | K    | s                               | Ca    | Mg    | Na    |                   | K              | Cl    | Fe             | SO <sub>2</sub> | SO <sub>4</sub> | CaCO <sub>3</sub> | CaHCO <sub>3</sub> | NO <sub>3</sub> | NO <sub>2</sub>   | NH <sub>3</sub> | Sólidos<br>Dissolvidos (mg/l) | Resíduos<br>Seco (mg/l) | Dureza<br>mg/l | C. EM.<br>mS/cm | pH     | Data de<br>Análise |
| Total   | Porc.                       | m <sup>2</sup> /m | m/s       | mg/l | mg/l | mg/l | mg/l                            | mg/l  | mg/l  | mg/l  | mg/l              | mg/l           | mg/l  | mg/l           | mg/l            | mg/l            | mg/l              | mg/l               | mg/l            | mg/l              | mg/l            | mg/l                          | mg/l                    | mg/l           | mg/l            | mg/l   |                    |
| 990   | Pm Arapes                   | Armadillo         |           |      |      |      |                                 |       |       |       |                   |                |       |                |                 |                 |                   |                    |                 |                   |                 |                               |                         |                |                 |        |                    |
| 991   | Pm Monte Velho              | Armadillo         |           |      |      |      |                                 |       |       |       |                   |                |       |                |                 |                 |                   |                    |                 |                   |                 |                               |                         |                |                 |        |                    |
| 992   | Pm Monte Velho              |                   |           |      |      |      |                                 |       |       |       |                   |                |       |                |                 |                 |                   |                    |                 |                   |                 |                               |                         |                |                 |        |                    |
| 993   | Pm Monte Velho              |                   |           |      |      |      |                                 |       |       |       |                   |                |       |                |                 |                 |                   |                    |                 |                   |                 |                               |                         |                |                 |        |                    |
| 994   |                             |                   |           |      |      |      |                                 |       |       |       |                   |                |       |                |                 |                 |                   |                    |                 |                   |                 |                               |                         |                |                 |        |                    |
| 995   | Pm Monte Velho              | Armadillo         |           |      |      |      | 37,40                           | 21,80 | 6,00  | 3,00  | 15,00             | 0,13           | 22,30 | 31,00          | Assente         | 155,00          | 15,00             |                    |                 |                   | 180,00          | 230,00                        | 183,20                  | 390,00         | 7,00            | Jul-95 | Ativo              |
| 996   | Pm Monte Velho              |                   |           |      |      |      |                                 |       |       |       |                   |                |       |                |                 |                 |                   |                    |                 |                   |                 |                               |                         |                |                 |        | Paralisado         |
| 997   | Pm Monte Velho              |                   |           |      |      |      |                                 |       |       |       |                   |                |       |                |                 |                 |                   |                    |                 |                   |                 |                               |                         |                |                 |        | Abandonado         |
| 998   | Pm Monte Velho              | Argila            |           |      |      |      | 41,90                           | 18,70 | 19,40 | <1,00 | 11,50             | <0,20          | 29,50 | 25,30          |                 | 237,80          | 1,10              |                    |                 |                   | 186,30          | 274,00                        |                         | 274,00         | 6,80            | Ago-95 | Ativo              |
| 999   | Pm Monte Velho              |                   |           |      |      |      |                                 |       |       |       |                   |                |       |                |                 |                 |                   |                    |                 |                   |                 |                               |                         |                |                 |        | Paralisado         |
| 1000  | Pm Monte Velho              |                   |           |      |      |      |                                 |       |       |       |                   |                |       |                |                 |                 |                   |                    |                 |                   |                 |                               |                         |                |                 |        | Paralisado         |
| 1001  | Pm Murch                    | Armadillo         |           |      |      |      | 9,00                            | 12,20 | 13,00 | 11,00 | 47,70             | 0,01           | 0,20  | Não Detectável | Assente         | 6,00            | 47,10             |                    |                 |                   | 115,00          | 150,00                        |                         | 230,00         | 4,90            | Jul-95 | Ativo              |
| 1002  |                             | Armadillo         |           |      |      |      |                                 |       |       |       |                   |                |       |                |                 |                 |                   |                    |                 |                   |                 |                               |                         |                |                 |        |                    |
| 1003  | Pm Monte Velho              | Armadillo         |           |      |      |      | 4,40                            | 10,70 | 72,00 | 1,60  | 98,30             | <0,20          | 7,00  | 15,80          |                 | 14,80           | 28,30             |                    |                 |                   | 272,00          | 390,00                        |                         | 400,00         | 7,30            | Ago-95 | Ativo              |
| 1004  | Pm Monte Velho              |                   |           |      |      |      |                                 |       |       |       |                   |                |       |                |                 |                 |                   |                    |                 |                   |                 |                               |                         |                |                 |        | Abandonado         |
| 1005  | Pm Monte Velho              |                   |           |      |      |      |                                 |       |       |       |                   |                |       |                |                 |                 |                   |                    |                 |                   |                 |                               |                         |                |                 |        | Paralisado         |
| 1006  | Pm Monte Velho              |                   |           |      |      |      |                                 |       |       |       |                   |                |       |                |                 |                 |                   |                    |                 |                   |                 |                               |                         |                |                 |        |                    |
| 1007  | Pm Murch                    | Armadillo         |           |      |      |      | Não Detectável                  | 3,00  | 2,30  | 11,00 | 10,00             | 0,01           | 22,50 | Não Detectável | Assente         | Assente         | 21,60             |                    |                 |                   | 34,00           | 63,00                         | 20,60                   | 68,00          | 5,50            | Jul-95 | Ativo              |
| 1008  | Pm Monte Velho              |                   |           |      |      |      |                                 |       |       |       |                   |                |       |                |                 |                 |                   |                    |                 |                   |                 |                               |                         |                |                 |        | Abandonado         |
| 1009  | Pm Monte Velho              | Armadillo         |           |      |      |      |                                 |       |       |       |                   |                |       |                |                 |                 |                   |                    |                 |                   |                 |                               |                         |                |                 |        |                    |
| 1010  | Pm Monte Velho              | Armadillo         |           |      |      |      |                                 |       |       |       |                   |                |       |                |                 |                 |                   |                    |                 |                   |                 |                               |                         |                |                 |        |                    |
| 1011  | Pm Monte Velho              | Armadillo         |           |      |      |      | 22,00                           | 12,40 | 20,90 | <1,00 | 9,20              | 0,50           | 37,50 | 20,60          | -               | 160,20          | <1,00             |                    |                 |                   | 340,00          | 340,00                        |                         | 500,00         | 7,90            | Ago-95 | Ativo              |
| 1012  |                             | Armadillo         |           |      |      |      | 37,90                           | 18,10 | 7,00  | 2,00  | 15,00             | Não Detectável | 24,20 | 20,00          | Assente         | 160,00          | 13,00             |                    |                 |                   | 180,00          | 199,00                        | 159,00                  | 350,00         | 7,00            | Jul-95 | Ativo              |
| 1013  |                             | Armadillo         |           |      |      |      |                                 |       |       |       |                   |                |       |                |                 |                 |                   |                    |                 |                   |                 |                               |                         |                |                 |        |                    |
| 1014  | Pm Monte Velho              |                   |           |      |      |      |                                 |       |       |       |                   |                |       |                |                 |                 |                   |                    |                 |                   |                 |                               |                         |                |                 |        |                    |
| 1015  | Pm Monte Velho              |                   |           |      |      |      |                                 |       |       |       |                   |                |       |                |                 |                 |                   |                    |                 |                   |                 |                               |                         |                |                 |        |                    |
| 1016  |                             |                   |           |      |      |      |                                 |       |       |       |                   |                |       |                |                 |                 |                   |                    |                 |                   |                 |                               |                         |                |                 |        |                    |
| 1017  |                             |                   |           |      |      |      |                                 |       |       |       |                   |                |       |                |                 |                 |                   |                    |                 |                   |                 |                               |                         |                |                 |        |                    |
| 1018  |                             |                   |           |      |      |      |                                 |       |       |       |                   |                |       |                |                 |                 |                   |                    |                 |                   |                 |                               |                         |                |                 |        |                    |
| 1019  |                             |                   |           |      |      |      |                                 |       |       |       |                   |                |       |                |                 |                 |                   |                    |                 |                   |                 |                               |                         |                |                 |        |                    |

**PROJETO AVALIAÇÃO HIDROGEOLÓGICA  
DA BACIA SEDIMENTAR DO ARARIPE**

| DNPM - Delegacias em Pernambuco e no Ceará                  |                    |            |                  |                |             |    |                         |                         |                         |        | CATÁLOGO DE POÇOS |          |              |        |             |             |             |          | FL-35                    |                             |        |
|---|--------------------|------------|------------------|----------------|-------------|----|-------------------------|-------------------------|-------------------------|--------|-------------------|----------|--------------|--------|-------------|-------------|-------------|----------|--------------------------|-----------------------------|--------|
| DNPM - 4 <sup>a</sup> e 10 <sup>a</sup> Distritos Regionais |                    |            |                  |                |             |    |                         |                         |                         |        |                   |          |              |        |             |             |             |          |                          |                             |        |
| N <sup>o</sup><br>do<br>Ordem                               | Informações Gerais |            |                  |                |             |    | Informações Específicas |                         |                         |        |                   |          |              |        |             |             |             |          |                          |                             |        |
|   | Identificação      |            |                  | Localização    |             |    | Data                    |                         | Características do Poço |        |                   |          |              |        | Observações |             |             |          |                          |                             |        |
|   | Escutor            | Referência | Proprietário     | Localidade     | Município   | UF | Folha<br>1:100.000      | Coordenadas Geográficas |                         |        | Perf<br>de Dado   | Cota     | Prof.<br>(m) | Boca   |             | N.E.<br>(m) | N.D.<br>(m) | s<br>(m) | Q<br>(m <sup>3</sup> /h) | Qv<br>(m <sup>3</sup> /h/m) |        |
|   |                    |            |                  |                |             |    |                         | Long/W                  | Lat/S                   | Alt(m) |                   |          |              | D(pé)  |             |             |             |          |                          |                             | Alt(m) |
| 1020  | ACUBA              | 05/92      | Us. Manoel C. F. | St. Carmo      | Miã. Velha  | CE | SB.24-D-III             | 39°07'32"               | 07°14'27"               |        |                   |          | 84,00        | 5      |             | 0,30        | 2,30        | 35,00    | 32,70                    | 100,00                      | 3,06   |
| 1021  | ACUBA              | 06/93      | Us. Manoel C. F. | St. Carmo      | Miã. Velha  | CE | SB.24-D-III             | 39°07'32"               | 07°14'27"               |        |                   |          | 139,00       | 5      | 0,30        | 3,00        | 76,00       | 73,00    | 66,00                    | 0,90                        |        |
| 1022  |                    |            | Edval S. Lima    | Morro          | Miã. Velha  | CE | SB.24-D-III             | 39°09'33"               | 07°15'14"               |        | 1977              | 1977     | 42,00        | 5      | 0,05        | 19,95       |             |          |                          |                             |        |
| 1023  |                    |            | Prefeitura       | Barrairos      | Miã. Velha  | CE | SB.24-D-III             | 39°11'26"               | 07°21'51"               |        |                   |          | 66,00        | 6      | 0,70        |             |             |          |                          |                             |        |
| 1024  | BOBC               |            | S. Pereira Cruz  | St. Barrairos  | Miã. Velha  | CE | SB.24-D-III             | 39°09'19"               | 07°12'47"               |        | 1977              |          | 80,00        | 6      | 0,20        |             |             | 36,00    |                          |                             |        |
| 1025  |                    |            | José Ivo Dantas  | St. Barrairos  | Miã. Velha  | CE | SB.24-D-III             | 39°09'45"               | 07°12'02"               |        | 1976              | 10/76    | 58,00        | 8 1/2  | 0,35        | 23,30       |             |          |                          |                             |        |
| 1026  |                    |            | Délio Germano    | Emboacade      | Miã. Velha  | CE | SB.24-D-III             | 39°07'02"               | 07°12'55"               |        | 1977              |          | 50,00        | 6      | 0,12        | 22,40       |             |          |                          |                             |        |
| 1027  |                    |            | Rico Santana     | Faz. Caçura    | Miã. Velha  | CE | SB.24-D-III             | 39°04'23"               | 07°13'06"               |        |                   | 24/03/93 | 49,00        | 6      | 0,30        | 14,60       |             |          |                          |                             |        |
| 1028  |                    |            | M. Santana       | Faz. Caçura    | Miã. Velha  | CE | SB.24-D-III             | 39°04'14"               | 07°13'01"               | 469,00 |                   |          | 73,00        | 6      | 0,80        |             |             |          |                          |                             |        |
| 1029  |                    |            | Martim Linard    | St. Laurid     | Miã. Velha  | CE | SB.24-D-III             | 39°08'27"               | 07°14'30"               |        |                   |          | 69,00        | 5      | 0,10        | 12,00       | 23,20       | 11,20    |                          |                             |        |
| 1030  |                    |            | Martim Linard    | St. Laurid     | Miã. Velha  | CE | SB.24-D-III             | 39°08'27"               | 07°14'30"               |        |                   | 1984     | 52,50        | 6      | 0,65        |             |             | 5,26     |                          |                             |        |
| 1031  |                    |            | Prefeitura       | Lav. José Lima | Miã. Velha  | CE | SB.24-D-III             | 39°07'58"               | 07°15'03"               |        |                   |          | 74,80        | 6      | 0,70        |             |             |          |                          |                             |        |
| 1032  |                    |            | Luz M. de Silva  | St. Capim      | Miã. Velha  | CE | SB.24-D-III             | 39°09'05"               | 07°12'50"               |        | 1974              |          | 2,35         | 30 1/8 | 0,65        |             |             |          |                          |                             |        |
| 1033  |                    |            | ACUBA            | St. Capim      | Miã. Velha  | CE | SB.24-D-III             | 39°09'14"               | 07°12'51"               |        |                   | 26/09/93 | 4,30         | 61 80  | 0,60        | 3,33        |             |          |                          |                             |        |
| 1034  | CORNER             | 01         | A. J. Pereira    | Faz. Eixo      | Novo Olinda | CE | SB.24-Y-D-II            | 39°41'10"               | 07°06'45"               |        | 30/09/81          | 1981     | 126,10       | 5      | 0,60        | 23,06       | 40,87       | 17,81    | 12,63                    | 0,71                        |        |
| 1035  | CONESP             | 02         | A. J. Pereira    | Faz. Eixo      | Novo Olinda | CE | SB.24-Y-D-II            | 39°41'08"               | 07°06'44"               |        | 20/09/83          | 1983     | 122,00       | 6      | 0,90        | 24,35       | 50,68       | 26,35    | 6,54                     | 0,25                        |        |
| 1036  | CONESP             | 03         | A. J. Pereira    | Faz. Eixo      | Novo Olinda | CE | SB.24-Y-D-II            | 39°41'06"               | 07°06'43"               |        | 25/09/83          | 1983     | 130,00       | 6      | 0,55        | 26,87       | 45,00       | 18,13    | 14,40                    | 0,79                        |        |
| 1037  | CONESP             | 04         | A. J. Pereira    | Faz. Eixo      | Novo Olinda | CE | SB.24-Y-D-II            | 39°41'04"               | 07°06'42"               |        | 30/09/83          | 1983     | 114,00       | 5      | 0,45        | 24,09       | 38,40       | 14,31    | 1,37                     | 0,10                        |        |
| 1038  | T. JANER           | 400/8PT04  | Prefeitura       | Sede           | Novo Olinda | CE | SB.24-Y-D-II            | 39°40'55"               | 07°05'53"               |        | 10/02/74          | 1974     | 98,00        | 5      | 0,45        | 3,50        | 33,10       | 31,60    | 5,25                     | 0,17                        |        |
| 1039  | T. JANER           | 356/9PT09  | Prefeitura       | Sede           | Novo Olinda | CE | SB.24-Y-D-II            | 39°40'18"               | 07°05'12"               |        | 24/08/76          | 1976     | 119,00       | 5      | 0,50        | 11,50       | 55,00       | 43,50    | 3,00                     | 0,07                        |        |
| 1040  | DNOCS              | 17-CE-91   | Prefeitura       | Entrro Alto    | Novo Olinda | CE | SB.24-Y-D-II            | 39°42'17"               | 07°07'28"               |        | 21/03/91          | 1991     | 100,00       | 5      | 0,35        | 19,20       | 48,75       | 29,55    | 6,54                     | 0,22                        |        |
| 1041  | DNOCS              | 150-CE-85  | Prefeitura       | Tranfo         | Novo Olinda | CE | SB.24-Y-D-II            | 39°43'53"               | 07°05'13"               |        | 13/01/86          | 1986     | 82,00        |        |             |             |             |          |                          |                             |        |
| 1042  | COCEBP             |            | Prefeitura       | Sede           | Novo Olinda | CE | SB.24-Y-D-II            | 39°40'12"               | 07°05'20"               |        | 12/05/80          | 1980     | 70,00        | 5      | 0,30        | 1,00        | 24,60       | 23,60    | 16,90                    | 0,72                        |        |
| 1043  | COCEBP             |            | Prefeitura       | Sede           | Novo Olinda | CE | SB.24-Y-D-II            | 39°40'24"               | 07°05'26"               |        | 03/09/82          | 1982     | 50,00        | 5      | 0,40        | 1,00        | 32,20       | 31,20    | 7,30                     | 0,24                        |        |
| 1044  | COCEBP             |            | Prefeitura       | Sede           | Novo Olinda | CE | SB.24-Y-D-II            | 39°40'40"               | 07°05'15"               |        | 28/04/83          | 1983     | 40,00        | 5      | 0,58        | 3,30        | 22,60       | 19,30    | 5,10                     | 0,20                        |        |
| 1045  | CONESP             |            | Prefeitura       | Sede           | Novo Olinda | CE | SB.24-Y-D-II            | 39°40'49"               | 07°05'04"               |        | 13/07/82          | 1982     | 80,30        | 5      | 0,75        | 25,00       | 48,20       | 23,20    | 13,00                    | 0,56                        |        |
| 1046  | HIDROBURAL         |            | M. P. Carvalho   | Faz. Botelho   | Novo Olinda | CE | SB.24-Y-D-II            | 39°43'08"               | 07°04'53"               |        | 25/01/76          | 1976     | 54,00        | 5      | 0,70        | 29,80       | 48,00       | 18,20    | 5,00                     | 0,27                        |        |
| 1047  |                    |            | Chaves Marv      | STARGERMO      | Novo Olinda | CE | SB.24-Y-D-II            | 39°40'50"               | 07°05'40"               |        |                   | 1993     | 55,00        | 6      | 0,00        |             |             |          |                          |                             |        |
| 1048  |                    |            | CAGECE           | IL.A. Lima     | Novo Olinda | CE | SB.24-Y-D-II            | 39°40'49"               | 07°05'33"               |        |                   | 1993     | 48,00        | 6      | 0,30        |             |             |          |                          |                             |        |
| 1049  |                    |            | CAGECY           | Buzios         | Novo Olinda | CE | SB.24-Y-D-II            | 39°40'44"               | 07°05'19"               |        |                   | 1993     | 110,00       | 5      | 0,30        |             |             |          |                          |                             |        |

**PROJETO AVALIAÇÃO HIDROGEOLÓGICA  
DA BACIA SEDIMENTAR DO ARARIPE**

| MME - Delegacias em Pernambuco e no Ceará |                             |           |           |  |           |          |                                 |            |            |            |                   |                |            |                | CATÁLOGO DE POÇOS |             |               |                   |             |             |             |                               |                        |                | FL-35           |             |                    |
|---|-----------------------------|-----------|-----------|--|-----------|----------|---------------------------------|------------|------------|------------|-------------------|----------------|------------|----------------|-------------------|-------------|---------------|-------------------|-------------|-------------|-------------|-------------------------------|------------------------|----------------|-----------------|-------------|--------------------|
| DNPM - 4ª e 10ª Distritos Regionais       |                             |           |           |  |           |          |                                 |            |            |            |                   |                |            |                |                   |             |               |                   |             |             |             |                               |                        |                |                 |             |                    |
| Nº<br>do<br>Poço                          | Informações Específicas     |           |           |  |           |          |                                 |            |            |            | Situação<br>Atual |                |            |                |                   |             |               |                   |             |             |             |                               |                        |                |                 |             |                    |
|   | Características do Aquífero |           |           |  |           |          | Características Físico-Químicas |            |            |            |                   |                |            |                |                   |             |               |                   |             |             |             |                               |                        |                |                 |             |                    |
|   | Unidade<br>Estratigráfica   | Litologia | Espessura |  | T<br>m²/s | K<br>m/s | S                               | Ca<br>mg/l | Mg<br>mg/l | Na<br>mg/l |                   | K<br>mg/l      | Cl<br>mg/l | Fe<br>mg/l     | NO2<br>mg/l       | SO4<br>mg/l | CaCO3<br>mg/l | Ca(HCO3)2<br>mg/l | NO3<br>mg/l | NO2<br>mg/l | NH3<br>mg/l | Sólidos<br>Dissolvidos (mg/l) | Resíduo<br>Seco (mg/l) | Dureza<br>mg/l | C.E.M.<br>mS/cm | pH          | Data da<br>Análise |
| Total                                     |                             |           | Porc.     |  |           |          |                                 |            |            |            |                   |                |            |                |                   |             |               |                   |             |             |             |                               |                        |                |                 |             |                    |
| 1020                                      |                             |           |           |  |           |          |                                 |            |            |            |                   |                |            |                |                   |             |               |                   |             |             |             |                               |                        |                |                 |             |                    |
| 1021                                      |                             |           |           |  |           |          |                                 |            |            |            |                   |                |            |                |                   |             |               |                   |             |             |             |                               |                        |                |                 |             |                    |
| 1022                                      | Pm Médio Velho              | Areia     |           |  |           |          |                                 |            |            |            |                   |                |            |                |                   |             |               |                   |             |             |             |                               |                        |                |                 |             |                    |
| 1023                                      | Pm Médio Velho              | Areia     |           |  |           |          | 3,00                            | 5,00       | 10,00      | 7,00       | 6,40              | 0,02           | 22,40      | 18,00          | Atenua            | 12,00       | 17,00         | 0,01              |             |             | 55,00       | 83,00                         | 28,00                  | 110,00         | 6,30            | Jul 95      | Ativo              |
| 1024                                      | Pm Médio                    | Areia     |           |  |           |          |                                 |            |            |            |                   |                |            |                |                   |             |               |                   |             |             |             |                               |                        |                |                 |             |                    |
| 1025                                      | Pm Médio                    | Areia     |           |  |           |          |                                 |            |            |            |                   |                |            |                |                   |             |               |                   |             |             |             |                               |                        |                |                 |             |                    |
| 1026                                      | Médio/Baixo Baixo           | Areia     |           |  |           |          |                                 |            |            |            |                   |                |            |                |                   |             |               |                   |             |             |             |                               |                        |                |                 |             |                    |
| 1027                                      | Pm Médio                    | Areia     |           |  |           |          | 5,20                            | 10,50      | 5,00       | 15,20      | 27,50             | 0,06           | 34,30      | 5,00           | Atenua            | 12,00       | 35,20         |                   |             |             | 83,00       | 110,00                        | 56,00                  | 165,00         | 5,60            | Jul 95      | Ativo              |
| 1028                                      | Pm Médio                    | Areia     |           |  |           |          | 12,70                           | 2,70       | 5,00       | 12,60      | 20,00             | 0,19           | 30,30      | Não Detectável | Atenua            | 31,70       | 10,00         |                   |             |             | 70,00       | 99,00                         | 43,00                  | 140,00         | 6,20            |             | Ativo              |
| 1029                                      |                             | Areia     |           |  |           |          | 9,00                            | 8,60       | 10,00      | 3,00       | 20,10             | Não Detectável | 35,30      | Não Detectável | Atenua            | 30,00       | 26,40         |                   |             |             | 82,50       | 120,00                        | 57,90                  | 165,00         | 6,00            | Jul 95      | Ativo              |
| 1030                                      |                             | Areia     |           |  |           |          |                                 |            |            |            |                   |                |            |                |                   |             |               |                   |             |             |             |                               |                        |                |                 |             |                    |
| 1031                                      |                             | Areia     |           |  |           |          |                                 |            |            |            |                   |                |            |                |                   |             |               |                   |             |             |             |                               |                        |                |                 |             |                    |
| 1032                                      | Pm Médio                    | Areia     |           |  |           |          |                                 |            |            |            |                   |                |            |                |                   |             |               |                   |             |             |             |                               |                        |                |                 |             |                    |
| 1033                                      | Pm Médio                    | Areia     |           |  |           |          |                                 |            |            |            |                   |                |            |                |                   |             |               |                   |             |             |             |                               |                        |                |                 |             |                    |
| 1034                                      |                             | Areia     |           |  |           |          |                                 |            |            |            |                   |                |            |                |                   |             |               |                   |             |             |             |                               |                        |                |                 |             |                    |
| 1035                                      |                             | Areia     |           |  |           |          |                                 |            |            |            |                   |                |            |                |                   |             |               |                   |             |             |             |                               |                        |                |                 |             |                    |
| 1036                                      |                             | Areia     |           |  |           |          |                                 |            |            |            |                   |                |            |                |                   |             |               |                   |             |             |             |                               |                        |                |                 |             |                    |
| 1037                                      |                             | Areia     |           |  |           |          |                                 |            |            |            |                   |                |            |                |                   |             |               |                   |             |             |             |                               |                        |                |                 |             |                    |
| 1038                                      | Pm Médio                    | Areia     |           |  |           |          |                                 |            |            |            |                   |                |            |                |                   |             |               |                   |             |             |             |                               |                        |                |                 |             |                    |
| 1039                                      | Pm Médio                    | Areia     |           |  |           |          |                                 |            |            |            |                   |                |            |                |                   |             |               |                   |             |             |             |                               |                        |                |                 |             |                    |
| 1040                                      |                             |           |           |  |           |          |                                 |            |            |            |                   |                |            |                |                   |             |               |                   |             |             |             |                               |                        |                |                 |             |                    |
| 1041                                      |                             |           |           |  |           |          |                                 |            |            |            |                   |                |            |                |                   |             |               |                   |             |             |             |                               |                        |                |                 |             |                    |
| 1042                                      | Pm Médio                    | Areia     |           |  |           |          |                                 |            |            |            |                   |                |            |                |                   |             |               |                   |             |             |             |                               |                        |                |                 | Abandonado  |                    |
| 1043                                      | Pm Médio                    | -         |           |  |           |          |                                 |            |            |            |                   |                |            |                |                   |             |               |                   |             |             |             |                               |                        |                |                 | Paralisação |                    |
| 1044                                      | Pm Médio                    | Areia     |           |  |           |          |                                 |            |            |            |                   |                |            |                |                   |             |               |                   |             |             |             |                               |                        |                |                 | Abandonado  |                    |
| 1045                                      |                             | Areia     |           |  |           |          |                                 |            |            |            |                   |                |            |                |                   |             |               |                   |             |             |             |                               |                        |                |                 | Paralisação |                    |
| 1046                                      | Pm Médio                    | Areia     |           |  |           |          |                                 |            |            |            |                   |                |            |                |                   |             |               |                   |             |             |             |                               |                        |                |                 | Abandonado  |                    |
| 1047                                      |                             | Areia     |           |  |           |          |                                 |            |            |            |                   |                |            |                |                   |             |               |                   |             |             |             |                               |                        |                |                 |             |                    |
| 1048                                      |                             | Areia     |           |  |           |          |                                 |            |            |            |                   |                |            |                |                   |             |               |                   |             |             |             |                               |                        |                |                 |             |                    |
| 1049                                      |                             | Areia     |           |  |           |          |                                 |            |            |            |                   |                |            |                |                   |             |               |                   |             |             |             |                               |                        |                |                 |             |                    |

**PROJETO AVALIAÇÃO HIDROGEOLOGICA  
DA BACIA SEDIMENTAR DO ARARIPE**

| MME - Delegacias em Pernambuco e no Ceará                   |                    |            |                            |                  |             |    |                    |                         |           |        |                         |                 | CATÁLOGO DE POÇOS |        |         |             |             | FL-36    |                          |                          |             |                                       |
|---|--------------------|------------|----------------------------|------------------|-------------|----|--------------------|-------------------------|-----------|--------|-------------------------|-----------------|-------------------|--------|---------|-------------|-------------|----------|--------------------------|--------------------------|-------------|---------------------------------------|
| DNFM - 4 <sup>o</sup> e 10 <sup>o</sup> Distritos Regionais |                    |            |                            |                  |             |    |                    |                         |           |        |                         |                 |                   |        |         |             |             |          |                          |                          |             |                                       |
| N <sup>o</sup><br>de<br>Ordem                               | Informações Gerais |            |                            |                  |             |    |                    |                         |           |        | Informações Específicas |                 |                   |        |         |             |             |          |                          |                          |             |                                       |
|   | Identificação      |            |                            | Localização      |             |    |                    | Data                    |           |        | Características do Poço |                 |                   |        |         |             |             |          |                          |                          |             |                                       |
|   | Escarav            | Referência | Proprietário               | Localidade       | Município   | UF | Folha<br>1:100.000 | Coordenadas Geográficas |           |        | Perf.                   | Cota<br>de Dado | Prof.<br>(m)      | Boca   |         | N.E.<br>(m) | N.D.<br>(m) | s<br>(m) | Q<br>(m <sup>3</sup> /h) | Q/s<br>m <sup>3</sup> /m | Observações |                                       |
|   |                    |            |                            |                  |             |    |                    | Long/W                  | Lat/S     | Alt(m) |                         |                 |                   | D(po)  | Alt.(m) |             |             |          |                          |                          |             |                                       |
| 1050  |                    |            | CAGECE                     | Suzano           | Nova Olinda | CE | SB.24 Y-D-II       | 39°40'48"               | 07°05'20" |        |                         | 1993            | 65,00             | 6      | 0,40    |             |             |          |                          |                          |             |                                       |
| 1051  |                    |            | CAGECE                     | Suzano           | Nova Olinda | CE | SB.24 Y-D-II       | 39°40'30"               | 07°05'13" |        |                         | 1993            | 84,00             | 5      | 0,45    |             |             |          |                          |                          |             |                                       |
| 1052  |                    |            | CAGECE                     | Suzano           | Nova Olinda | CE | SB.24 Y-D-II       | 39°40'29"               | 07°05'16" |        |                         | 1993            | 47,50             | 5      | 0,66    |             |             |          |                          |                          |             |                                       |
| 1053  |                    |            | Prefeitura                 | Trincofo         | Nova Olinda | CE | SB.24 Y-D-II       | 39°43'38"               | 07°05'36" |        |                         | 1993            | 50,00             | 6      | 0,50    |             |             |          |                          |                          |             |                                       |
| 1054  |                    |            | João P. Silva              | Trincofo         | Nova Olinda | CE | SB.24 Y-D-II       | 39°43'45"               | 07°05'27" |        |                         | 21/08/93        | 6,00              | 53,54  | 0,50    | 3,70        |             |          |                          |                          |             |                                       |
| 1055  |                    |            | Car. Nova Olinda           | Car. Nova Olinda | Nova Olinda | CE | SB.24 Y-D-II       | 39°41'00"               | 07°05'31" |        |                         | 1984            | 1984              | 36,00  | 6       | 0,30        |             |          |                          |                          |             |                                       |
| 1056  | DNOCS              | 17-CE-91   | Prefeitura                 | Barro Alto       | Nova Olinda | CE | SB.24 Y-D-II       | 39°41'35"               | 07°05'52" |        |                         | 21/03/91        | 1991              | 100,00 | 5       | 0,75        |             |          |                          |                          |             |                                       |
| 1057  |                    |            | P. Carin M.C. Lins         | Sede             | Nova Olinda | CE | SB.24 Y-D-II       | 39°40'33"               | 07°05'49" |        |                         | 1982            | 1993              | 56,00  | 6       | 1,00        |             |          | 3,00                     |                          |             |                                       |
| 1058  | CPRM               | 4PF-01-CE  | Imar G. Lucena             | Ita Anuré        | Pern. Forte | CE | SB.24 Y-D-VI       | 38°59'55"               | 07°49'16" |        |                         | 02/02/80        | 1980              | 60,00  | 6       | 0,40        | 12,30       | 36,20    | 23,70                    | 4,90                     | 0,21        |                                       |
| 1059  | SOEC               | PT-01 77   | Romão Ferreira             | Lagoa Petra      | Pern. Forte | CE | SB.24 Y-D-VI       | 38°03'50"               | 07°46'58" |        |                         | 12/11/77        | 30/08/93          | 80,00  | 6       | 0,30        | 30,00       | 43,70    | 31,20                    | 2,00                     | 0,06        | NE=26 11° ND=27 29 Q=12,60 (12.11.77) |
| 1060  | CORNER             | PT-01/81   | CAGECE                     | Ratiro           | Pern. Forte | CE | SB.24 Y-D-VI       | 39°03'10"               | 07°45'52" |        |                         | 13/08/81        | 1981              | 105,00 | 6       | 0,50        | 11,10       | 28,87    | 17,77                    | 9,40                     | 0,53        |                                       |
| 1061  | CONSEP             | PT-02/83   | CAGECE                     | Ratiro           | Pern. Forte | CE | SB.24 Y-D-VI       | 39°03'14"               | 07°46'07" |        |                         | 31/05/83        | 1983              | 161,00 | 5       | 0,30        | 10,95       | 28,98    | 17,88                    | 20,30                    | 1,14        |                                       |
| 1062  | SOEC               |            | Prefeitura                 | Sede             | Pern. Forte | CE | SB.24 Y-D-VI       | 39°04'25"               | 07°49'49" |        |                         | 05/07/80        | 1980              | 120,00 | 6       | 0,30        | 10,00       | 58,00    | 47,05                    | 10,90                    | 0,23        |                                       |
| 1063  | SOEC               |            | E. Marcos Moura            | St. Rataro       | Pern. Forte | CE | SB.24 Y-D-VI       | 39°03'05"               | 07°44'16" |        |                         | 12/08/80        | 1980              | 80,00  | 5       | 0,20        | 16,40       | 41,00    | 31,00                    | 9,30                     | 0,30        |                                       |
| 1064  | SOEC               |            | Dr. C. Couto               | Canafeitas       | Pern. Forte | CE | SB.24 Y-D-VI       | 39°05'36"               | 07°44'57" |        |                         | 30/06/81        | 30/08/93          | 81,00  | 5       | 0,40        | 23,00       | 48,70    | 32,30                    | 4,50                     | 0,14        | NE=11 60 ND=35 40 Q=14,90 (30/06/81)  |
| 1065  | SOEC               |            | Pco. José Dias             | Lagoa Petra      | Pern. Forte | CE | SB.24 Y-D-VI       | 39°03'44"               | 07°46'50" |        |                         | 12/09/76        | 1976              | 80,00  | 5       | 0,40        | 30,00       | 43,70    | 20,70                    | 12,20                    | 0,59        | NE=17 80 ND=39 65 Q=11 10 (30/08/93)  |
| 1066  | SOEC               |            | M. Alonso Moura            | St. Rataro       | Pern. Forte | CE | SB.24 Y-D-VI       | 39°03'42"               | 07°45'20" |        |                         | 23/03/82        | 1982              | 80,00  | 5       | 0,35        | 16,00       | 64,00    | 34,00                    | 3,00                     | 0,09        |                                       |
| 1067  | SOEC               |            | Gov. do Estado             | P. Sec. Fazenda  | Pern. Forte | CE | SB.24 Y-D-VI       | 39°02'56"               | 07°44'18" |        |                         | 11/05/80        | 1980              | 84,00  | 5       | 0,65        | 12,75       | 46,70    | 30,70                    | 6,40                     | 0,21        |                                       |
| 1068  | SOEC               |            | Prefeitura                 | Sede             | Pern. Forte | CE | SB.24 Y-D-VI       | 39°04'28"               | 07°49'44" |        |                         | 19/03/79        | 1979              | 84,00  | 6       | 0,30        | 22,60       | 48,10    | 35,35                    | 4,75                     | 0,13        |                                       |
| 1069  | CONSEP             |            | Gov. Estado/Prof           | Caboclo          | Pern. Forte | CE | SB.24 Y-D-VI       | 39°00'42"               | 07°47'04" |        |                         | 04/10/84        | 1984              | 62,00  | 6       | 0,30        | 24,60       | 45,70    | 23,10                    | 0,70                     | 0,03        | NE=19 00 ND=39 20 Q=11 80 (04/10/84)  |
| 1070  | CONSEP             |            | Silvio M. Castro           | Barro das Boas   | Pern. Forte | CE | SB.24 Y-D-VI       | 39°02'34"               | 07°46'51" |        |                         | 15/07/87        | 1987              | 60,00  | 5       | 0,50        | 7,60        | 24,90    | 17,30                    | 18,00                    | 1,04        |                                       |
| 1071  | SOEC               |            | Prefeitura                 | Lagoa Petra      | Pern. Forte | CE | SB.24 Y-D-VI       | 39°03'38"               | 07°46'29" |        |                         | 10/07/85        | 1985              | 112,60 | 6       | 0,80        | 28,18       | 71,14    | 42,96                    | 11,10                    | 0,26        |                                       |
| 1072  | SCHIEDRA           |            | Gov. Estado/Prof           | Barro do Couto   | Pern. Forte | CE | SB.24 Y-D-VI       | 39°05'12"               | 07°48'52" |        |                         | 14/02/83        | 30/08/93          | 90,00  | 6       | 0,35        | 27,70       |          |                          | 1,00                     |             |                                       |
| 1073  | HEROBRURAL         |            | Gov. Estado/Prof           | Massapezinho     | Pern. Forte | CE | SB.24 Y-D-VI       | 39°03'38"               | 07°47'45" |        |                         | 16/10/84        | 30/08/93          | 60,00  | 6       | 0,30        |             |          |                          | 3,00                     |             |                                       |
| 1074  | AGROBONDA          |            | João de Lorena             | Gentil           | Pern. Forte | CE | SB.24 Y-D-VI       | 39°03'09"               | 07°47'54" |        |                         | 26/03/85        | 1985              | 74,00  | 5       | 0,60        | 12,00       | 36,20    | 24,20                    | 0,80                     | 0,03        |                                       |
| 1075  | AGROBONDA          |            | Pedro Moura F <sup>o</sup> | Quimim Grande    | Pern. Forte | CE | SB.24 Y-D-VI       | 39°00'12"               | 07°45'36" |        |                         | 10/07/84        | 1984              | 80,00  | 6       | 0,30        | 48,50       | 56,90    | 44,90                    | 10,50                    | 0,23        |                                       |
| 1076  | ATALAIA            |            | C.A. de Pompeu             | Quimim Grande    | Pern. Forte | CE | SB.24 Y-D-VI       | 39°00'07"               | 07°45'34" |        |                         | 26/03/80        | 06/09/93          | 102,00 | 6       | 0,30        | 33,20       | 48,90    | 0,40                     | 2,70                     | 6,74        |                                       |
| 1077  | ATALAIA            |            | João N. Barros             | Quimim Grande    | Pern. Forte | CE | SB.24 Y-D-VI       | 39°00'13"               | 07°45'23" |        |                         | 28/06/82        | 30/08/93          | 96,00  | 6       | 0,30        | 35,40       |          |                          | 1,40                     |             |                                       |
| 1078  | HIDRALEX           |            | Joel P. Martins            | Cabeça do Boi    | Pern. Forte | CE | SB.24 Y-D-VI       | 39°02'08"               | 07°45'16" |        |                         | 12/09/83        | 06/09/93          | 86,00  | 6       | 0,40        |             |          |                          | 0,90                     |             |                                       |
| 1079  | AGROBONDA          |            | Alonso M. Sousa            | Barro            | Pern. Forte | CE | SB.24 Y-D-VI       | 39°01'53"               | 07°49'03" |        |                         | 18/07/84        |                   | 90,00  | 6       | 0,30        | 28,10       | 48,30    | 20,20                    | 1,90                     | 0,09        |                                       |

**PROJETO AVALIAÇÃO HIDROGEOLÓGICA  
DA BACIA SEDIMENTAR DO ARARIPE**

| MME - Delegacias em Pernambuco e no Ceará                   |                             |           |           |                   |     |   |                                 |      |      |      |      |      |      |                 | CATÁLOGO DE POÇOS |                                 |                                    |                 |                 |         |                 |                 |                    |                     | FL-36         |                  |            |
|---|-----------------------------|-----------|-----------|-------------------|-----|---|---------------------------------|------|------|------|------|------|------|-----------------|-------------------|---------------------------------|------------------------------------|-----------------|-----------------|---------|-----------------|-----------------|--------------------|---------------------|---------------|------------------|------------|
| DNPM - 4 <sup>o</sup> e 10 <sup>o</sup> Distritos Regionais |                             |           |           |                   |     |   |                                 |      |      |      |      |      |      |                 |                   |                                 |                                    |                 |                 |         |                 |                 |                    |                     |               |                  |            |
| N <sup>o</sup><br>de<br>Ordem                               | Informações Específicas     |           |           |                   |     |   |                                 |      |      |      |      |      |      |                 |                   | Características Físico-Químicas |                                    |                 |                 |         |                 |                 |                    |                     | Situação      |                  |            |
|   | Características do Aquífero |           |           |                   |     |   | Características Físico-Químicas |      |      |      |      |      |      |                 |                   | Soluções                        |                                    |                 | Data de Análise | Análise |                 |                 |                    |                     |               |                  |            |
|   | Unidade Estratigráfica      | Litologia | Espessura |                   | T   | K | S                               | Ca   | Mg   | Na   | K    | Cl   | Fe   | NO <sub>3</sub> | SO <sub>4</sub>   | CaCO <sub>3</sub>               | Ca(HCO <sub>3</sub> ) <sub>2</sub> | NO <sub>3</sub> |                 |         | NO <sub>2</sub> | NH <sub>3</sub> | Dissolvidos (mg/l) | Resíduo Seco (mg/l) | Dureza (mg/l) | C. Elét. (mS/cm) | pH         |
|   |                             | Total     | Porc.     | m <sup>2</sup> /s | m/s |   | mg/l                            | mg/l | mg/l | mg/l | mg/l | mg/l | mg/l | mg/l            | mg/l              | mg/l                            | mg/l                               | mg/l            | mg/l            |         |                 |                 |                    |                     |               |                  |            |
| 1050  |                             | Areia     |           |                   |     |   |                                 |      |      |      |      |      |      |                 |                   |                                 |                                    |                 |                 |         |                 |                 |                    |                     |               |                  |            |
| 1051  |                             | Areia     |           |                   |     |   |                                 |      |      |      |      |      |      |                 |                   |                                 |                                    |                 |                 |         |                 |                 |                    |                     |               |                  |            |
| 1052  |                             | Areia     |           |                   |     |   |                                 |      |      |      |      |      |      |                 |                   |                                 |                                    |                 |                 |         |                 |                 |                    |                     |               |                  |            |
| 1053  |                             |           |           |                   |     |   |                                 |      |      |      |      |      |      |                 |                   |                                 |                                    |                 |                 |         |                 |                 |                    |                     |               |                  |            |
| 1054  |                             | Areia     |           |                   |     |   |                                 |      |      |      |      |      |      |                 |                   |                                 |                                    |                 |                 |         |                 |                 |                    |                     |               |                  |            |
| 1055  |                             | Areia     |           |                   |     |   |                                 |      |      |      |      |      |      |                 |                   |                                 |                                    |                 |                 |         |                 |                 |                    |                     |               |                  |            |
| 1056  |                             |           |           |                   |     |   |                                 |      |      |      |      |      |      |                 |                   |                                 |                                    |                 |                 |         |                 |                 |                    |                     |               |                  |            |
| 1057  |                             | Areia     |           |                   |     |   |                                 |      |      |      |      |      |      |                 |                   |                                 |                                    |                 |                 |         |                 |                 |                    |                     |               |                  |            |
| 1058  | Cratão                      | Filito    |           |                   |     |   |                                 |      |      |      |      |      |      |                 |                   |                                 |                                    |                 |                 |         |                 |                 |                    |                     |               |                  | Abandonado |
| 1059  |                             |           |           |                   |     |   |                                 |      |      |      |      |      |      |                 |                   |                                 |                                    |                 |                 |         |                 |                 |                    |                     |               |                  |            |
| 1060  | Pin. Maruá                  | Areia     |           |                   |     |   |                                 |      |      |      |      |      |      |                 |                   |                                 |                                    |                 |                 |         |                 |                 |                    |                     |               |                  |            |
| 1061  | Pin. Maruá                  | Areia     |           |                   |     |   |                                 |      |      |      |      |      |      |                 |                   |                                 |                                    |                 |                 |         |                 |                 |                    |                     |               |                  |            |
| 1062  |                             |           |           |                   |     |   |                                 |      |      |      |      |      |      |                 |                   |                                 |                                    |                 |                 |         |                 |                 |                    |                     |               |                  |            |
| 1063  |                             |           |           |                   |     |   |                                 |      |      |      |      |      |      |                 |                   |                                 |                                    |                 |                 |         |                 |                 |                    |                     |               |                  |            |
| 1064  |                             |           |           |                   |     |   |                                 |      |      |      |      |      |      |                 |                   |                                 |                                    |                 |                 |         |                 |                 |                    |                     |               |                  |            |
| 1065  |                             |           |           |                   |     |   |                                 |      |      |      |      |      |      |                 |                   |                                 |                                    |                 |                 |         |                 |                 |                    |                     |               |                  |            |
| 1066  |                             |           |           |                   |     |   |                                 |      |      |      |      |      |      |                 |                   |                                 |                                    |                 |                 |         |                 |                 |                    |                     |               |                  | Paralisado |
| 1067  |                             |           |           |                   |     |   |                                 |      |      |      |      |      |      |                 |                   |                                 |                                    |                 |                 |         |                 |                 |                    |                     |               |                  | Paralisado |
| 1068  |                             |           |           |                   |     |   |                                 |      |      |      |      |      |      |                 |                   |                                 |                                    |                 |                 |         |                 |                 |                    |                     |               |                  | Paralisado |
| 1069  | Pin. Maruá                  | Areia     |           |                   |     |   |                                 |      |      |      |      |      |      |                 |                   |                                 |                                    |                 |                 |         |                 |                 |                    |                     |               |                  |            |
| 1070  |                             |           |           |                   |     |   |                                 |      |      |      |      |      |      |                 |                   |                                 |                                    |                 |                 |         |                 |                 |                    |                     |               |                  |            |
| 1071  |                             |           |           |                   |     |   |                                 |      |      |      |      |      |      |                 |                   |                                 |                                    |                 |                 |         |                 |                 |                    |                     |               |                  | Abandonado |
| 1072  | Cratão                      |           |           |                   |     |   |                                 |      |      |      |      |      |      |                 |                   |                                 |                                    |                 |                 |         |                 |                 |                    |                     |               |                  |            |
| 1073  | Cratão                      |           |           |                   |     |   |                                 |      |      |      |      |      |      |                 |                   |                                 |                                    |                 |                 |         |                 |                 |                    |                     |               |                  |            |
| 1074  | Beleza                      | Areia     |           |                   |     |   |                                 |      |      |      |      |      |      |                 |                   |                                 |                                    |                 |                 |         |                 |                 |                    |                     |               |                  | Paralisado |
| 1075  |                             |           |           |                   |     |   |                                 |      |      |      |      |      |      |                 |                   |                                 |                                    |                 |                 |         |                 |                 |                    |                     |               |                  | Abandonado |
| 1076  |                             |           |           |                   |     |   |                                 |      |      |      |      |      |      |                 |                   |                                 |                                    |                 |                 |         |                 |                 |                    |                     |               |                  |            |
| 1077  |                             |           |           |                   |     |   |                                 |      |      |      |      |      |      |                 |                   |                                 |                                    |                 |                 |         |                 |                 |                    |                     |               |                  |            |
| 1078  |                             |           |           |                   |     |   |                                 |      |      |      |      |      |      |                 |                   |                                 |                                    |                 |                 |         |                 |                 |                    |                     |               |                  |            |
| 1079  |                             |           |           |                   |     |   |                                 |      |      |      |      |      |      |                 |                   |                                 |                                    |                 |                 |         |                 |                 |                    |                     |               |                  | Paralisado |

**PROJETO AVALIAÇÃO HIDROGEOLÓGICA  
DA BACIA SEDIMENTAR DO ARARIPE**

| MME - Delegacias em Pernambuco e no Ceará                   |                    |            |                              |                  |            |    |                    |                         |           |        |          |                         |              | CATÁLOGO DE POÇOS |         |             |             |          |             | FL-37                    |                                     |
|---|--------------------|------------|------------------------------|------------------|------------|----|--------------------|-------------------------|-----------|--------|----------|-------------------------|--------------|-------------------|---------|-------------|-------------|----------|-------------|--------------------------|-------------------------------------|
| DNPM - 4 <sup>o</sup> e 10 <sup>o</sup> Distritos Regionais |                    |            |                              |                  |            |    |                    |                         |           |        |          |                         |              |                   |         |             |             |          |             |                          |                                     |
| N <sup>o</sup><br>de<br>Ordem                               | Informações Gerais |            |                              |                  |            |    |                    |                         |           |        |          | Informações Específicas |              |                   |         |             |             |          |             |                          |                                     |
|   | Identificação      |            |                              | Localização      |            |    |                    |                         | Data      |        |          | Características do Poço |              |                   |         |             |             |          | Observações |                          |                                     |
|   | Escutor            | Referência | Proprietário                 | Localidade       | Município  | UF | Folha<br>1 100 000 | Coordenadas Geográficas |           |        | Perf.    | Cota<br>de Dado         | Prof.<br>(m) | Boca              |         | N.E.<br>(m) | N.D.<br>(m) | s<br>(m) |             | Q<br>(m <sup>3</sup> /h) | Q/s<br>m <sup>3</sup> /h/m          |
|   |                    |            |                              |                  |            |    |                    | Long/W                  | Lat/S     | Alt(m) |          |                         |              | Dip(°)            | Alt(0m) |             |             |          |             |                          |                                     |
| 1000  | ATALAIA            |            | Manoel O. Pinto              | Florista         | Pena Forte | CE | SB.24 Y-D-VI       | 38°59'14"               | 07°47'45" |        | 19/05/79 | 07/09/93                | 76,00        | 6                 | 0,40    | 14,00       | 27,40       | 13,40    |             | 13,50                    | 1,01                                |
| 1001  | ATALAIA            |            | João S. Pedrosa              | Maldade de Arata | Pena Forte | CE | SB.24 Y-D-VI       | 38°58'30"               | 07°46'58" |        | 24/05/83 | 06/09/93                | 66,00        | 6                 | 0,80    | 12,00       | 30,80       | 18,80    | 2,60        | 0,14                     |                                     |
| 1002  |                    |            | A. S. Alencar                | Arroz            | Pena Forte | CE | SB.24 Y-D-VI       | 39°01'54"               | 07°46'38" |        | 12/04/80 | 06/09/93                | 95,00        | 6                 | 0,40    |             | -           |          | 1,70        |                          |                                     |
| 1003  |                    |            | Bruno A. Barbosa             | Poço             | Pena Forte | CE | SB.24 Y-D-VI       | 39°01'46"               | 07°47'33" |        | 16/03/82 | 05/09/93                | 87,00        | 6                 | 0,30    | 29,70       | 53,26       | 23,56    | 2,40        | 0,10                     |                                     |
| 1004  | T.JANER            |            | Gov do Estado                | Barro Vermelho   | Pena Forte | CE | SB.24 Y-D-VI       | 39°00'03"               | 07°50'06" |        | 23/07/83 | 30/08/93                | 80,00        | 5                 | 0,45    | 20,90       | 34,70       | 13,80    | 3,00        | 0,22                     |                                     |
| 1005  | T.JANER            |            | Luiz P de Silva              | Gentil           | Pena Forte | CE | SB.24 Y-D-VI       | 39°02'47"               | 07°47'54" |        | 12/03/85 | 02/09/93                | 80,00        | 6                 | 0,20    | 35,30       |             |          |             |                          |                                     |
| 1006  | T.JANER            | POT-001    | Prefeitura                   | Frigos           | Porteira   | CE | SB.24 Y-D-IV       | 39°07'42"               | 07°34'00" |        | 06/07/78 | 18/04/84                | 60,00        | 6                 | 0,20    | 13,70       | 29,74       | 16,04    | 6,40        | 0,40                     |                                     |
| 1007  | SOEC               | PT-002     | Luiz M. Teixeira             | Pimenta          | Porteira   | CE | SB.24 Y-D-IV       | 39°02'02"               | 07°36'42" |        | 24/05/82 | 24/05/82                | 90,00        | 5                 | 0,30    | 3,30        | 60,00       | 56,70    | 21,00       | 0,37                     |                                     |
| 1008  | SOEC               | PT-003     | Gov do Estado                | Baixa Pva        | Porteira   | CE | SB.24 Y-D-IV       | 39°05'41"               | 07°32'15" |        | 13/10/75 | 1975                    | 78,00        | 5                 | 0,35    | 50,00       | 58,00       | 8,00     | 8,00        | 1,00                     | Q = 4,53 (26/06/84)                 |
| 1009  |                    |            | M. M. de Souza               | Logradouro       | Porteira   | CE | SB.24 Y-D-IV       | 39°01'10"               | 07°30'54" |        | 04/08/86 | 1986                    | 95,00        | 6                 | 0,30    | 74,00       | 79,00       | 5,00     | 5,00        | 1,00                     |                                     |
| 1090  | SOEC               | PT-005     | Prefeitura                   | Sede             | Porteira   | CE | SB.24 Y-D-IV       | 39°06'30"               | 07°31'58" |        | 12/06/84 | 1984                    | 80,00        | 5                 | 0,60    | 67,00       | 77,00       | 10,00    | 16,00       | 1,00                     |                                     |
| 1091  | SOEC               |            | Prefeitura                   | St Frei Jorge    | Porteira   | CE | SB.24 Y-D-IV       | 39°02'30"               | 07°33'42" |        | 11/02/73 | 1973                    | 95,00        | 5                 | 0,25    | 31,80       | 49,63       | 17,83    | 13,20       | 0,74                     |                                     |
| 1092  | SOEC               |            | H.V. dos Santos              | Muquem           | Porteira   | CE | SB.24 Y-D-IV       | 39°02'12"               | 07°33'04" |        | 28/11/79 | 1979                    | 60,00        | 5                 | 0,40    | 17,50       | 26,00       | 8,50     | 8,50        | 1,00                     |                                     |
| 1093  | SOEC               | PT-008     | J. Pedro de Lima             | Besturo          | Porteira   | CE | SB.24 Y-D-VI       | 39°03'20"               | 07°32'48" |        | 13/05/84 | 1984                    | 90,00        | 6                 | 0,40    | 18,30       | 22,10       | 3,80     | 8,80        | 2,32                     |                                     |
| 1094  | SOEC               | PT-009     | João L. Oliveira             | Abreu            | Porteira   | CE | SB.24 Y-D-IV       | 39°04'10"               | 07°31'51" |        | 12/06/83 | 1993                    | 90,00        | 5                 | 0,20    | 42,00       |             |          | 3,00        |                          |                                     |
| 1095  | SOEC               | PT-010     | J. Fco Benham                | Cochoa           | Porteira   | CE | SB.24 Y-D-IV       | 39°07'13"               | 07°30'52" |        | 03/09/81 | 1981                    | 83,00        | 6                 | 0,40    | 58,00       | 60,00       | 2,00     | 2,40        | 1,20                     | NE-52,00 ND-60,00 Q 2,00 (01/09/93) |
| 1096  | SOEC               |            | João A. Angelim              | Lagoa Nova       | Porteira   | CE | SB.24 Y-D-IV       | 39°06'05"               | 07°33'18" |        | 16/09/80 | 02/09/93                | 72,00        | 5                 | 0,60    | 37,60       | 39,00       | 1,40     | 1,50        | 1,07                     |                                     |
| 1097  | SOEDRA             |            | Prefeitura                   | Est. Aristarco   | Porteira   | CE | SB.24 Y-D-IV       | 39°07'08"               | 07°32'10" |        | 13/10/83 | 1983                    | 84,00        | 6                 | 0,20    | 12,40       | 29,00       | 16,60    | 16,60       | 1,00                     |                                     |
| 1098  | HIDRALEX           | PT-013     | Pedro L. Jacson              | Porteira         | Porteira   | CE | SB.24 Y-D-IV       | 39°05'49"               | 07°34'25" |        | 02/03/76 | 1976                    | 130,00       | 5                 | 0,45    | 52,00       | 95,00       | 43,00    | 11,20       | 0,26                     |                                     |
| 1099  | HIDRALEX           |            | Fco E. Patrício              | Sabão            | Porteira   | CE | SB.24 Y-D-IV       | 39°06'20"               | 07°32'50" |        | 18/01/84 | 1984                    | 105,00       | 8                 | 0,30    | 30,00       | 42,00       | 12,00    | 9,10        | 0,76                     |                                     |
| 1100  | ATALAIA            |            | Fco C. Monteiro              | Exo do Fumo      | Porteira   | CE | SB.24 Y-D-IV       | 39°03'19"               | 07°31'16" |        | 23/07/82 | 03/09/93                | 80,00        | 5                 | 0,40    | 26,50       | 38,70       | 12,20    | 1,80        | 0,14                     |                                     |
| 1101  | ATALAIA            |            | M. S. Pedrosa                | Sabão            | Porteira   | CE | SB.24 Y-D-IV       | 39°06'56"               | 07°32'53" |        | 19/05/79 | 1993                    | 38,00        | 8                 | 0,50    | 15,80       |             |          | 3,20        |                          |                                     |
| 1102  | ATALAIA            |            | M. L. R. Barros              | Lagoa Nova       | Porteira   | CE | SB.24 Y-D-IV       | 39°05'38"               | 07°34'18" |        | 04/12/83 | 31/08/93                | 66,00        | 8                 | 0,60    | 19,00       | 36,50       | 1,70     | 2,40        | 0,14                     |                                     |
| 1103  | SOEDRA             |            | A.L. Amorim                  | Barreiro         | Porteira   | CE | SB.24 Y-D-IV       | 39°03'37"               | 07°33'12" |        | 24/09/86 | 1993                    | 80,00        | 5                 | 0,55    | 24,30       |             |          | 0,90        |                          |                                     |
| 1104  | T.JANER            |            | João C de Silva              | Tirica           | Porteira   | CE | SB.24 Y-D-IV       | 39°06'53"               | 07°30'24" |        | 12/06/85 | 1993                    | 93,00        | 6                 | 0,30    | 31,70       |             |          | 1,70        |                          |                                     |
| 1105  | AGROBONDA          |            | Paulo T. Ferraz              | Cozas            | Porteira   | CE | SB.24 Y-D-IV       | 39°07'52"               | 07°31'08" |        | 12/04/85 | 1993                    | 75,00        | 6                 | 0,30    | 13,00       | 22,80       | 9,80     | 2,50        | 0,20                     |                                     |
| 1106  | AGROBONDA          |            | Paulo T. Ferraz              | Cozas            | Porteira   | CE | SB.24 Y-D-IV       | 39°07'41"               | 07°31'59" |        | 13/04/78 | 1993                    | 56,00        | 6                 | 0,40    | 17,70       |             |          | 2,30        |                          |                                     |
| 1107  | AGROBONDA          |            | S. L. Queiroz F <sup>o</sup> | Barro            | Porteira   | CE | SB.24 Y-D-IV       | 39°04'50"               | 07°31'09" |        | 10/06/82 | 1993                    | 90,00        | 8                 | 0,40    | 24,20       | 33,70       | 9,50     | 2,50        | 0,26                     |                                     |
| 1108  | SOEDRA             |            | Curo B. de Luz               | Morais           | Porteira   | CE | SB.24 Y-D-IV       | 39°03'45"               | 07°33'56" |        | 1986     | 1993                    | 66,00        | 6                 | 0,40    | 19,80       | 33,10       | 13,30    | 1,80        | 0,14                     |                                     |
| 1109  | HIDRALEX           |            | A. Souza Martins             | Estiva           | Porteira   | CE | SB.24 Y-D-IV       | 39°05'43"               | 07°30'07" |        | 1986     | 1993                    | 112,00       | 5                 | 0,30    | 21,50       | 43,70       | 22,20    | 3,80        | 0,17                     |                                     |



PROJETO AVALIAÇÃO HIDROGEOLÓGICA  
DA BACIA SEDIMENTAR DO ARARIPE

| MNE - Delegacia em Pernambuco e no Ceará |                             |           |           |  |           |          |   |                                 |            |            |           |            |            |             |             |               |                   |             |             |             |                               |                         |                   | CATÁLOGO DE POÇOS  |                |                  |            |  | FL-37 |
|--|-----------------------------|-----------|-----------|--|-----------|----------|---|---------------------------------|------------|------------|-----------|------------|------------|-------------|-------------|---------------|-------------------|-------------|-------------|-------------|-------------------------------|-------------------------|-------------------|--------------------|----------------|------------------|------------|--|-------|
| DNPM - 4º e 10º Distritos Regionais      |                             |           |           |  |           |          |   |                                 |            |            |           |            |            |             |             |               |                   |             |             |             |                               |                         |                   |                    |                |                  |            |  |       |
| Nº<br>de<br>Cordão                       | Informações Específicas     |           |           |  |           |          |   |                                 |            |            |           |            |            |             |             |               |                   |             |             |             |                               |                         | Situação<br>Atual |                    |                |                  |            |  |       |
|  | Características da Aquifero |           |           |  |           |          |   | Características Físico-Químicas |            |            |           |            |            |             |             |               |                   |             |             |             |                               |                         |                   | Data de<br>Análise |                |                  |            |  |       |
|  | Unidade<br>Estratigráfica   | Litologia | Espessura |  | T<br>m/ro | K<br>m/s | s | Ca<br>mg/l                      | Mg<br>mg/l | Na<br>mg/l | K<br>mg/l | Cl<br>mg/l | Fe<br>mg/l | SO2<br>mg/l | SO4<br>mg/l | CaCO3<br>mg/l | Ca(HCO3)2<br>mg/l | NO3<br>mg/l | NO2<br>mg/l | NH3<br>mg/l | Sólidos<br>Dissolvidos (mg/l) | Resíduos<br>Seco (mg/l) |                   |                    | Dureza<br>mg/l | C. Elm.<br>mS/cm | pH         |  |       |
| Total                                    | Part.                       |           |           |  |           |          |   |                                 |            |            |           |            |            |             |             |               |                   |             |             |             |                               |                         |                   |                    |                |                  |            |  |       |
| 1000                                     |                             |           |           |  |           |          |   |                                 |            |            |           |            |            |             |             |               |                   |             |             |             |                               |                         |                   |                    |                |                  |            |  |       |
| 1001                                     |                             | Araripe   |           |  |           |          |   |                                 |            |            |           |            |            |             |             |               |                   |             |             |             |                               |                         |                   |                    |                |                  |            |  |       |
| 1002                                     |                             |           |           |  |           |          |   |                                 |            |            |           |            |            |             |             |               |                   |             |             |             |                               |                         |                   |                    |                |                  | Paralizado |  |       |
| 1003                                     |                             |           |           |  |           |          |   |                                 |            |            |           |            |            |             |             |               |                   |             |             |             |                               |                         |                   |                    |                |                  |            |  |       |
| 1004                                     |                             |           |           |  |           |          |   |                                 |            |            |           |            |            |             |             |               |                   |             |             |             |                               |                         |                   |                    |                |                  | Paralizado |  |       |
| 1005                                     | Sedimento                   | Araripe   |           |  |           |          |   |                                 |            |            |           |            |            |             |             |               |                   |             |             |             |                               |                         |                   |                    |                |                  |            |  |       |
| 1006                                     |                             |           |           |  |           |          |   |                                 |            |            |           |            |            |             |             |               |                   |             |             |             |                               |                         |                   |                    |                |                  | Abandonado |  |       |
| 1007                                     |                             |           |           |  |           |          |   |                                 |            |            |           |            |            |             |             |               |                   |             |             |             |                               |                         |                   |                    |                |                  |            |  |       |
| 1008                                     |                             |           |           |  |           |          |   |                                 |            |            |           |            |            |             |             |               |                   |             |             |             |                               |                         |                   |                    |                |                  | Paralizado |  |       |
| 1009                                     |                             |           |           |  |           |          |   |                                 |            |            |           |            |            |             |             |               |                   |             |             |             |                               |                         |                   |                    |                |                  |            |  |       |
| 1010                                     |                             |           |           |  |           |          |   |                                 |            |            |           |            |            |             |             |               |                   |             |             |             |                               |                         |                   |                    |                |                  | Paralizado |  |       |
| 1011                                     |                             |           |           |  |           |          |   |                                 |            |            |           |            |            |             |             |               |                   |             |             |             |                               |                         |                   |                    |                |                  | Abandonado |  |       |
| 1012                                     | Sedimento                   | Araripe   |           |  |           |          |   |                                 |            |            |           |            |            |             |             |               |                   |             |             |             |                               |                         |                   |                    |                |                  |            |  |       |
| 1013                                     | Sedimento                   | Araripe   |           |  |           |          |   |                                 |            |            |           |            |            |             |             |               |                   |             |             |             |                               |                         |                   |                    |                |                  |            |  |       |
| 1014                                     |                             |           |           |  |           |          |   |                                 |            |            |           |            |            |             |             |               |                   |             |             |             |                               |                         |                   |                    |                |                  |            |  |       |
| 1015                                     |                             |           |           |  |           |          |   |                                 |            |            |           |            |            |             |             |               |                   |             |             |             |                               |                         |                   |                    |                |                  |            |  |       |
| 1016                                     |                             |           |           |  |           |          |   |                                 |            |            |           |            |            |             |             |               |                   |             |             |             |                               |                         |                   |                    |                |                  |            |  |       |
| 1017                                     |                             |           |           |  |           |          |   |                                 |            |            |           |            |            |             |             |               |                   |             |             |             |                               |                         |                   |                    |                |                  |            |  |       |
| 1018                                     |                             |           |           |  |           |          |   |                                 |            |            |           |            |            |             |             |               |                   |             |             |             |                               |                         |                   |                    |                |                  |            |  |       |
| 1019                                     |                             |           |           |  |           |          |   |                                 |            |            |           |            |            |             |             |               |                   |             |             |             |                               |                         |                   |                    |                |                  |            |  |       |
| 1020                                     |                             |           |           |  |           |          |   |                                 |            |            |           |            |            |             |             |               |                   |             |             |             |                               |                         |                   |                    |                |                  |            |  |       |
| 1021                                     |                             |           |           |  |           |          |   |                                 |            |            |           |            |            |             |             |               |                   |             |             |             |                               |                         |                   |                    |                |                  |            |  |       |
| 1022                                     |                             |           |           |  |           |          |   |                                 |            |            |           |            |            |             |             |               |                   |             |             |             |                               |                         |                   |                    |                |                  |            |  |       |
| 1023                                     |                             |           |           |  |           |          |   |                                 |            |            |           |            |            |             |             |               |                   |             |             |             |                               |                         |                   |                    |                |                  |            |  |       |
| 1024                                     |                             |           |           |  |           |          |   |                                 |            |            |           |            |            |             |             |               |                   |             |             |             |                               |                         |                   |                    |                |                  |            |  |       |
| 1025                                     |                             |           |           |  |           |          |   |                                 |            |            |           |            |            |             |             |               |                   |             |             |             |                               |                         |                   |                    |                |                  |            |  |       |
| 1026                                     |                             |           |           |  |           |          |   |                                 |            |            |           |            |            |             |             |               |                   |             |             |             |                               |                         |                   |                    |                |                  |            |  |       |
| 1027                                     |                             |           |           |  |           |          |   |                                 |            |            |           |            |            |             |             |               |                   |             |             |             |                               |                         |                   |                    |                |                  |            |  |       |
| 1028                                     |                             |           |           |  |           |          |   |                                 |            |            |           |            |            |             |             |               |                   |             |             |             |                               |                         |                   |                    |                |                  |            |  |       |
| 1029                                     |                             |           |           |  |           |          |   |                                 |            |            |           |            |            |             |             |               |                   |             |             |             |                               |                         |                   |                    |                |                  | Abandonado |  |       |
| 1100                                     |                             |           |           |  |           |          |   |                                 |            |            |           |            |            |             |             |               |                   |             |             |             |                               |                         |                   |                    |                |                  |            |  |       |
| 1101                                     |                             |           |           |  |           |          |   |                                 |            |            |           |            |            |             |             |               |                   |             |             |             |                               |                         |                   |                    |                |                  |            |  |       |
| 1102                                     |                             |           |           |  |           |          |   |                                 |            |            |           |            |            |             |             |               |                   |             |             |             |                               |                         |                   |                    |                |                  |            |  |       |
| 1103                                     |                             |           |           |  |           |          |   |                                 |            |            |           |            |            |             |             |               |                   |             |             |             |                               |                         |                   |                    |                |                  |            |  |       |
| 1104                                     |                             |           |           |  |           |          |   |                                 |            |            |           |            |            |             |             |               |                   |             |             |             |                               |                         |                   |                    |                |                  |            |  |       |
| 1105                                     |                             |           |           |  |           |          |   |                                 |            |            |           |            |            |             |             |               |                   |             |             |             |                               |                         |                   |                    |                |                  |            |  |       |
| 1106                                     |                             |           |           |  |           |          |   |                                 |            |            |           |            |            |             |             |               |                   |             |             |             |                               |                         |                   |                    |                |                  |            |  |       |
| 1107                                     |                             |           |           |  |           |          |   |                                 |            |            |           |            |            |             |             |               |                   |             |             |             |                               |                         |                   |                    |                |                  |            |  |       |
| 1108                                     |                             |           |           |  |           |          |   |                                 |            |            |           |            |            |             |             |               |                   |             |             |             |                               |                         |                   |                    |                |                  |            |  |       |
| 1109                                     |                             |           |           |  |           |          |   |                                 |            |            |           |            |            |             |             |               |                   |             |             |             |                               |                         |                   |                    |                |                  |            |  |       |

**PROJETO AVALIAÇÃO HIDROGEOLÓGICA  
DA BACIA SEDIMENTAR DO ARARIPE**

| MME - Delegacia em Pernambuco e no Ceará |                    |            |                  |                 |                   |    |                    |                         |           |        |          |                         | CATÁLOGO DE POÇOS |       |        |             |             |          | FL-38       |             |                    |
|--|--------------------|------------|------------------|-----------------|-------------------|----|--------------------|-------------------------|-----------|--------|----------|-------------------------|-------------------|-------|--------|-------------|-------------|----------|-------------|-------------|--------------------|
| DNPM - 4ª e 10ª Distritos Regionais      |                    |            |                  |                 |                   |    |                    |                         |           |        |          |                         |                   |       |        |             |             |          |             |             |                    |
| Nº<br>do<br>Ordem                        | Informações Gerais |            |                  |                 |                   |    |                    |                         |           |        |          | Informações Específicas |                   |       |        |             |             |          |             |             |                    |
|  | Identificação      |            |                  | Localização     |                   |    |                    |                         | Data      |        |          | Características do Poço |                   |       |        |             |             |          | Observações |             |                    |
|  | Executor           | Referência | Proprietário     | Localidade      | Município         | UF | Folha<br>1:100.000 | Coordenadas Geográficas |           |        | Perf     | Cota<br>de Duto         | Prof.<br>(m)      | Boca  |        | N.E.<br>(m) | N.D.<br>(m) | s<br>(m) |             | Q<br>(m³/h) | Q/s<br>m³/h/m      |
|  |                    |            |                  |                 |                   |    |                    | Long/W                  | Lat/S     | Alt(m) |          |                         |                   | D(ø)  | Alt-qm |             |             |          |             |             |                    |
| 1110                                     | HIDRALEX           |            | A.Souza Moraes   | Itaira          | Porteira          | CE | SB.24-Y-D-IV       | 39°05'31"               | 07°30'03" |        | 10/02/84 | 1984                    | 86,00             | 5     | 0,25   | 18,60       |             |          |             | 4,90        |                    |
| 1111                                     | DNOCS              | 11-CE-69   | Rodolfo Cunha    | Sede            | Santana do Cariri | CE | SB.24-Y-D-II       | 39°44'32"               | 07°11'10" |        | 14/04/69 | 1969                    | 90,00             | 5     | 0,30   | 65,00       | 71,00       | 6,00     | 2,00        | 0,33        |                    |
| 1112                                     | CPRM               | 45C-01-CE  | João de L.Lente  | Araripe         | Santana do Cariri | CE | SB.24-Y-D-II       | 39°53'05"               | 07°06'31" |        | 11/93    | 1993                    | 60,00             | 5     | 0,45   | 4,68        | 28,35       | 23,67    | 0,55        | 0,02        | NE= 280 (23-08-93) |
| 1113                                     | CPRM               | 45C-03-CE  | L.A. Calvecan    | Lagoa do Roque  | Santana do Cariri | CE | SB.24-Y-D-II       | 39°47'23"               | 07°05'19" |        | 11/83    | 1983                    | 60,00             | 5     | 0,60   | 14,00       | 28,55       | 14,55    | 0,35        | 0,02        |                    |
| 1114                                     | CPRM               | 45C-02-CE  | J.Tales de Silva | Saquinho        | Santana do Cariri | CE | SB.24-Y-D-II       | 39°52'26"               | 07°05'06" |        | 11/83    | 1983                    | 57,00             | 5     | 0,65   | 5,40        | 14,85       | 9,45     | 2,40        | 0,25        |                    |
| 1115                                     | DNOCS              |            | Prefeitura       | Ipiranga        | Santana do Cariri | CE | SB.24-Y-D-II       | 39°42'25"               | 07°12'57" |        | 07/05/73 | 1973                    | 70,00             | 5     | 0,55   | 8,00        | 59,00       | 51,00    | 0,20        | 0,00        |                    |
| 1116                                     | BOEC               |            | Prefeitura       | T. Branco       | Santana do Cariri | CE | SB.24-Y-D-II       | 39°46'01"               | 07°13'08" |        | 24/08/83 | 1983                    | 62,50             | 5     | 0,45   | 11,60       | 33,00       | 21,40    | 7,90        | 0,37        |                    |
| 1117                                     | CONSEP             |            | Prefeitura       | Pé de Galinha   | Santana do Cariri | CE | SB.24-Y-D-II       | 39°46'19"               | 07°07'23" |        |          |                         | 60,00             | 6     | 0,55   | 4,40        | 14,70       | 10,30    | 6,60        | 0,64        |                    |
| 1118                                     | CONSEP             |            |                  | Angicos         | Santana do Cariri | CE | SB.24-Y-D-II       | 39°46'32"               | 07°07'23" |        |          |                         | 57,00             | 6     | 0,65   | 11,50       | 19,50       | 8,00     | 4,60        | 0,58        |                    |
| 1119                                     | CONSEP             |            | M.P. de Oliveira | St. Lázaro      | Santana do Cariri | CE | SB.24-Y-D-II       | 39°45'50"               | 07°06'30" |        |          |                         | 60,00             | 6     | 0,80   |             | 11,20       |          | 6,60        |             |                    |
| 1120                                     | HIDRORURAL         |            | Prefeitura       | Faz. Cajazeiras | Santana do Cariri | CE | SB.24-Y-D-II       | 39°45'50"               | 07°08'04" |        | 1986     |                         | 106,00            | 6     | 1,05   | 8,50        | 40,00       | 31,50    | 33,00       | 1,05        | NE= 496 (23-08-93) |
| 1121                                     |                    |            | Fco. A. Val      | Cajazeiras      | Santana do Cariri | CE | SB.24-Y-D-II       | 39°46'11"               | 07°08'20" |        |          | 23/08/93                | 10,00             | 47,24 | 0,45   | 5,00        |             |          |             |             |                    |
| 1122                                     |                    |            | Prefeitura       | Araripanga      | Santana do Cariri | CE | SB.24-Y-D-II       | 39°46'20"               | 07°01'10" |        |          | 23/08/93                | 10,00             | 59,05 | 0,50   | 4,60        |             |          |             |             |                    |
| 1123                                     |                    |            | João Antônio     | Pé de Galinha   | Santana do Cariri | CE | SB.24-Y-D-II       | 39°46'18"               | 07°07'30" |        |          | 23/08/93                | 10,00             | 45,27 | 0,50   | 3,80        |             |          |             |             |                    |
| 1124                                     |                    |            | Vicente Major    | Pé de Galinha   | Santana do Cariri | CE | SB.24-Y-D-II       | 39°46'17"               | 07°07'28" |        |          | 23/08/93                | 50,00             | 6     | 0,70   |             |             |          | 20,00       |             |                    |
| 1125                                     |                    |            | Vicente Major    | Pé de Galinha   | Santana do Cariri | CE | SB.24-Y-D-II       | 39°46'20"               | 07°07'28" |        |          | 23/08/93                | 50,00             | 6     | 0,35   |             |             |          | 20,00       |             |                    |
| 1126                                     |                    |            | Vicente Major    | Pé de Galinha   | Santana do Cariri | CE | SB.24-Y-D-II       | 39°46'15"               | 07°07'28" |        |          | 15/10/92                | 50,00             | 6     | 0,80   | 9,20        | 24,65       | 15,45    | 16,30       | 1,06        |                    |
| 1127                                     |                    |            | Faz. T. Branco   | T. Branco       | Santana do Cariri | CE | SB.24-Y-D-II       | 39°46'43"               | 07°07'10" |        |          | 23/08/93                | 6,00              | 55,11 | 0,60   | 3,40        |             |          |             |             |                    |
| 1128                                     |                    |            |                  | Saquinho        | Santana do Cariri | CE | SB.24-Y-D-II       | 39°52'26"               | 07°05'06" |        |          | 23/08/93                | 5,00              | 59,05 | 0,30   | 4,00        |             |          |             |             |                    |

**PROJETO AVALIAÇÃO HIDROGEOLÓGICA  
DA BACIA SEDIMENTAR DO ARARIPE**

MME - Delegacia em Pernambuco e no Ceará CATÁLOGO DE POÇOS FL-38

DNPM - 4<sup>o</sup> e 10<sup>o</sup> Distritos Regionais

| N <sup>o</sup><br>do<br>Poço | Informações Específicas     |           |           |     |     |   |                                 |      |      |      |      |      |      |                 |                 |                   |                                    |                 |                 |                 |                               | Situação<br>Atual |                        |        |         |    |                    |
|------------------------------|-----------------------------|-----------|-----------|-----|-----|---|---------------------------------|------|------|------|------|------|------|-----------------|-----------------|-------------------|------------------------------------|-----------------|-----------------|-----------------|-------------------------------|-------------------|------------------------|--------|---------|----|--------------------|
|                              | Características do Aquífero |           |           |     |     |   | Características Físico-Químicas |      |      |      |      |      |      |                 |                 |                   |                                    |                 |                 |                 |                               |                   |                        |        |         |    |                    |
|                              | Unidade<br>Estratigráfica   | Litologia | Espessura |     | T   | K | g                               | Ca   | Mg   | Na   | K    | Cl   | Fe   | NO <sub>2</sub> | SO <sub>4</sub> | CaCO <sub>3</sub> | Ca(HCO <sub>3</sub> ) <sub>2</sub> | NO <sub>3</sub> | NO <sub>2</sub> | NH <sub>3</sub> | Sólidos<br>Dissolvidos (mg/l) |                   | Resíduo<br>Seco (mg/l) | Dureza | C. Elm. | pH | Data de<br>Análise |
| Total                        |                             |           | Part.     | m/s | m/s |   | mg/l                            | mg/l | mg/l | mg/l | mg/l | mg/l | mg/l | mg/l            | mg/l            | mg/l              | mg/l                               | mg/l            | mg/l            | mg/l            | mg/l                          | mg/l              | mg/l                   | mS/cm  |         |    |                    |
| 1110                         |                             |           |           |     |     |   |                                 |      |      |      |      |      |      |                 |                 |                   |                                    |                 |                 |                 |                               |                   |                        |        |         |    |                    |
| 1111                         |                             |           |           |     |     |   |                                 |      |      |      |      |      |      |                 |                 |                   |                                    |                 |                 |                 |                               |                   |                        |        |         |    | Abandonado         |
| 1112                         |                             | Migmatito |           |     |     |   |                                 |      |      |      |      |      |      |                 |                 |                   |                                    |                 |                 |                 |                               |                   |                        |        |         |    |                    |
| 1113                         |                             | Migmatito |           |     |     |   |                                 |      |      |      |      |      |      |                 |                 |                   |                                    |                 |                 |                 |                               |                   |                        |        |         |    |                    |
| 1114                         |                             | Migmatito |           |     |     |   |                                 |      |      |      |      |      |      |                 |                 |                   |                                    |                 |                 |                 |                               |                   |                        |        |         |    |                    |
| 1115                         |                             |           |           |     |     |   |                                 |      |      |      |      |      |      |                 |                 |                   |                                    |                 |                 |                 |                               |                   |                        |        |         |    |                    |
| 1116                         |                             |           |           |     |     |   |                                 |      |      |      |      |      |      |                 |                 |                   |                                    |                 |                 |                 |                               |                   |                        |        |         |    |                    |
| 1117                         |                             |           |           |     |     |   |                                 |      |      |      |      |      |      |                 |                 |                   |                                    |                 |                 |                 |                               |                   |                        |        |         |    |                    |
| 1118                         |                             |           |           |     |     |   |                                 |      |      |      |      |      |      |                 |                 |                   |                                    |                 |                 |                 |                               |                   |                        |        |         |    |                    |
| 1119                         |                             |           |           |     |     |   |                                 |      |      |      |      |      |      |                 |                 |                   |                                    |                 |                 |                 |                               |                   |                        |        |         |    |                    |
| 1120                         |                             |           |           |     |     |   |                                 |      |      |      |      |      |      |                 |                 |                   |                                    |                 |                 |                 |                               |                   |                        |        |         |    |                    |
| 1121                         |                             |           |           |     |     |   |                                 |      |      |      |      |      |      |                 |                 |                   |                                    |                 |                 |                 |                               |                   |                        |        |         |    |                    |
| 1122                         |                             |           |           |     |     |   |                                 |      |      |      |      |      |      |                 |                 |                   |                                    |                 |                 |                 |                               |                   |                        |        |         |    |                    |
| 1123                         |                             |           |           |     |     |   |                                 |      |      |      |      |      |      |                 |                 |                   |                                    |                 |                 |                 |                               |                   |                        |        |         |    |                    |
| 1124                         |                             |           |           |     |     |   |                                 |      |      |      |      |      |      |                 |                 |                   |                                    |                 |                 |                 |                               |                   |                        |        |         |    |                    |
| 1125                         |                             |           |           |     |     |   |                                 |      |      |      |      |      |      |                 |                 |                   |                                    |                 |                 |                 |                               |                   |                        |        |         |    |                    |
| 1126                         |                             |           |           |     |     |   |                                 |      |      |      |      |      |      |                 |                 |                   |                                    |                 |                 |                 |                               |                   |                        |        |         |    |                    |
| 1127                         |                             |           |           |     |     |   |                                 |      |      |      |      |      |      |                 |                 |                   |                                    |                 |                 |                 |                               |                   |                        |        |         |    |                    |
| 1128                         |                             |           |           |     |     |   |                                 |      |      |      |      |      |      |                 |                 |                   |                                    |                 |                 |                 |                               |                   |                        |        |         |    |                    |

000053

**PROJETO AVALIAÇÃO HIDROGEOLOGICA  
DA BACIA SEDIMENTAR DO ARARIPE**

| MME-Delegacias em Pernambuco e no Ceará                     |                              |                        |            |           |              |                    |                         |        |                         |                          | CATÁLOGO DE FONTES |                            |                           | FL-39       |
|---|------------------------------|------------------------|------------|-----------|--------------|--------------------|-------------------------|--------|-------------------------|--------------------------|--------------------|----------------------------|---------------------------|-------------|
| DNPM - 4 <sup>o</sup> e 16 <sup>o</sup> Distritos Regionais |                              |                        |            |           |              |                    |                         |        |                         |                          |                    |                            |                           |             |
| N <sup>o</sup><br>de<br>Ordem                               | INFORMAÇÕES GERAIS           |                        |            |           |              |                    |                         |        | INFORMAÇÕES ESPECÍFICAS |                          |                    |                            |                           |             |
|   | Identificação                | Localização            |            |           |              |                    |                         | Fonte  |                         | Características da Fonte |                    |                            |                           |             |
|   |                              | Proprietário           | Localidade | Município | UF           | Folha<br>1:100.000 | Coordenadas Geográficas |        |                         | Orig.                    | Classe             | Q<br>(m <sup>3</sup> /h/m) | Unidade<br>Estratigráfica | Litologia   |
| Long/W  | Lat/S                        | Alt.(m)                |            |           |              |                    |                         |        |                         |                          |                    |                            |                           |             |
| 1129  | Elaine Sampaio               | Ruacho Fundo-Cidade    | Jardim     | CE        | SB-24 Y D-VI | 39°16'20"          | 07°36'55"               | 715,00 |                         |                          | 0,08               | Cobertura-Talus            | Areia                     |             |
| 1130  | Rafael Coelho Basto          | Ruacho Fundo-Cidade    | Jardim     | CE        | SB-24 Y-D-VI | 39°16'18"          | 07°36'54"               | 715,00 |                         |                          | 0,09               | Cobertura-Talus            | Arenito                   |             |
| 1131  | Elaine Flor                  | Ruacho Fundo-Cidade    | Jardim     | CE        | SB-24 Y D-VI | 39°16'58"          | 07°36'50"               | 755,00 |                         |                          | 0,10               | Fm Sertão-Talus            | Areia                     |             |
| 1132  | Vilva Raimundo Elias         | Cidade                 | Jardim     | CE        | SB 24 Y D VI | 39°17'20"          | 07°37'38"               | 725,00 |                         |                          | 0,10               | Cobertura                  |                           |             |
| 1133  | Antônio Cassam               | Cidade                 | Jardim     | CE        | SB-24 Y D-VI | 39°17'10"          | 07°39'03"               | 725,00 |                         |                          | 0,05               | Fm Sertão                  |                           |             |
| 1134  | Djane Landoz                 | Carvalho               | Jardim     | CE        | SB-24 Y D-VI | 39°17'23"          | 07°39'35"               | 720,00 |                         |                          | 0,09               | Cobertura-Talus            | Arenito                   |             |
| 1135  | Bastiano B. Sampaio          | Bairro Vermelho        | Serra      | PE        | SB-24 Y D-VI | 39°19'08"          | 07°40'02"               | 745,00 |                         |                          | 0,08               | Talus                      | Arenito                   |             |
| 1136  | Artêmio F. de Souza          | Mundo Novo             | Serra      | PE        | SB-24 Y-D-VI | 39°23'13"          | 07°36'56"               | 760,00 |                         |                          | 2,16               | Fm Aranga/Sertão           |                           |             |
| 1137  | João Lopes Lani              | Olho D'água do Joca    | Morilândia | PE        | SB-24 Y-D VI | 39°24'40"          | 07°36'40"               | 755,00 |                         |                          | 1,45               | Fm Aranga/Sertão           |                           |             |
| 1138  | Jonas Pinheiro Alencar       | Jamagó                 | Morilândia | PE        | SB-24 Y-D-VI | 39°25'42"          | 07°36'40"               | 755,00 |                         |                          | 3,24               | Fm Sertão                  |                           |             |
| 1139  | Versando Clementino          | Água Grande            | Morilândia | PE        | SB 24 Y D-VI | 39°25'44"          | 07°35'56"               |        |                         |                          | 3,00               | Fm Sertão                  |                           |             |
| 1140  | Pedro Rodrigues              | O. D'Água dos Peixotos | Morilândia | PE        | SB 24 Y-D-VI | 39°26'20"          | 07°35'05"               | 775,00 |                         |                          | 0,80               | Fm Sertão-Talus            |                           |             |
| 1141  | João Lopes Machado           | Olho D'água            | Morilândia | PE        | SB 24 Y D-VI | 39°29'05"          | 07°35'28"               | 760,00 |                         |                          | 4,52               | Fm Sertão                  |                           | 1 Nascentes |
| 1142  | Profetura                    | Boca(Curriculo)        | Morilândia | PE        | SB 24 Y-D-VI | 39°29'10"          | 07°32'58"               | 790,00 |                         |                          | 8,10               | Fm Esc/Aranga              |                           |             |
| 1143  | Pedro Rodrigues Malta        | Ingl                   | Morilândia | PE        | SB 24 Y D-VI | 39°29'33"          | 07°32'44"               | 780,00 |                         |                          | 2,85               | Fm Aranga/Sertão           |                           |             |
| 1144  | Profetura                    | João Basto             | Morilândia | PE        | SB 24 Y D-VI | 39°30'20"          | 07°32'20"               | 765,00 |                         |                          | 3,39               | Fm Sertão                  |                           | 2 Nascentes |
| 1145  | João Jacó Maranhão           | Brujo Santo Inácio     | Esu        | PE        | SB 24-Y-D-II | 39°45'20"          | 07°25'00"               | 770,00 |                         |                          | 12,96              | Fm Esc/Aranga              |                           |             |
| 1146  | Diva de Alencar Parente      | Genaleira              | Esu        | PE        | SB-24 Y D-II | 39°44'49"          | 07°25'15"               | 765,00 |                         |                          | 0,80               | Fm Esc/Aranga              |                           |             |
| 1147  | Alberto Pereira Alencar      | Masau                  | Esu        | PE        | SB-24 Y D II | 39°48'07"          | 07°25'27"               | 760,00 |                         |                          | 3,90               | Fm Aranga/Sertão           |                           |             |
| 1148  | Luiza Ulisses Moreira        | Ingl                   | Esu        | PE        | SB-24-Y D-II | 39°49'49"          | 07°25'05"               | 755,00 |                         |                          | 3,90               | Fm Aranga                  |                           |             |
| 1149  | Severino Rolim Borba         | Potinho/Rocante        | Esu        | PE        | SB-24 Y-D-II | 39°50'25"          | 07°25'33"               | 670,00 |                         |                          | 4,38               | Fm Sertão/Cobertura        |                           | 2 Nascentes |
| 1150  | João F de Cruz/José G Santos | Pranchito/São José     | Esu        | PE        | SB-24 Y-D-II | 39°50'50"          | 07°25'45"               | 670,00 |                         |                          | 3,60               | Fm Sertão                  |                           | 3 Nascentes |
| 1151  | Elaine e Valdemar Fontes     | Coqueiro/Bigolândia    | Esu        | PE        | SB-24-Y-D-II | 39°50'14"          | 07°25'53"               | 645,00 |                         |                          | 5,75               | Fm Sertão-Talus            |                           | 2 Nascentes |
| 1152  | Márcio Arras de Cruz         | Juch                   | Esu        | PE        | SB-24-Y-D-II | 39°50'25"          | 07°26'26"               | 670,00 |                         |                          | 1,80               | Fm Sertão                  |                           |             |
| 1153  | Julio Souza Alencar          | Balan                  | Esu        | PE        | SB-24 Y-D-II | 39°50'21"          | 07°26'39"               | 670,00 |                         |                          | 1,50               | Fm Aranga                  |                           |             |
| 1154  | Público                      | Capistrano-Virapão     | Esu        | PE        | SB-24 Y-D-II | 39°51'00"          | 07°28'25"               | 650,00 |                         |                          | 2,60               | Fm Esc/Aranga              |                           |             |
| 1155  | Braldo Parente               | Paraiso                | Esu        | PE        | SB-24 Y-D-II | 39°51'00"          | 07°28'27"               | 640,00 |                         |                          | 0,15               | Esu Talus                  |                           |             |
| 1156  | Zuca Basto                   | Duas Pedras            | Esu        | PE        | SB-24-Y-D-II | 39°51'10"          | 07°35'50"               | 650,00 |                         |                          | 0,10               | Cratânico                  |                           |             |
| 1157  | Poo Miguel Santos            | Pesqueira              | Esu        | PE        | SB-24 Y-D-II | 39°50'00"          | 07°37'14"               | 560,00 |                         |                          | 0,11               | Cratânico                  |                           |             |
| 1158  | João F. de Souza             | Dionísio               | Esu        | PE        | SB 24 Y-D-II | 39°50'05"          | 07°38'55"               | 645,00 |                         |                          | 0,12               | Cratânico                  |                           |             |

**PROJETO AVALIAÇÃO HIDROGEOLÓGICA  
DA BACIA SEDIMENTAR DO ARARIPE**

| MME-Delegacias em Pernambuco e no Ceará |                                 |            |               |           |            |            |              |                |               |                   |             |             |             |                               | CATÁLOGO DE FONTES     |                |                    |      | FL-39              |
|---|---------------------------------|------------|---------------|-----------|------------|------------|--------------|----------------|---------------|-------------------|-------------|-------------|-------------|-------------------------------|------------------------|----------------|--------------------|------|--------------------|
| DNPM - 4ª e 10ª Distritos Regionais     |                                 |            |               |           |            |            |              |                |               |                   |             |             |             |                               |                        |                |                    |      |                    |
| Nº<br>de<br>Ordem                       | Informações Específicas         |            |               |           |            |            |              |                |               |                   |             |             |             |                               |                        |                |                    |      |                    |
|   | Características Físico-Químicas |            |               |           |            |            |              |                |               |                   |             |             |             |                               |                        |                |                    |      |                    |
|   | Ca<br>mg/l                      | Mg<br>mg/l | Na<br>mg/l    | K<br>mg/l | Cl<br>mg/l | Fe<br>mg/l | SiO2<br>mg/l | SO4<br>mg/l    | CaCO3<br>mg/l | Ca(HCO3)2<br>mg/l | NO3<br>mg/l | NO2<br>mg/l | NH3<br>mg/l | Sólidos<br>Dissolvidos (mg/l) | Resíduo Seco<br>(mg/l) | Dureza<br>mg/l | C. Elett.<br>µS/cm | pH   | Data da<br>Análise |
| 1129                                    |                                 |            |               |           |            |            |              |                |               |                   |             |             |             |                               |                        |                |                    |      |                    |
| 1130                                    |                                 |            |               |           |            |            |              |                |               |                   |             |             |             |                               |                        |                |                    |      |                    |
| 1131                                    |                                 |            |               |           |            |            |              |                |               |                   |             |             |             |                               |                        |                |                    |      |                    |
| 1132                                    |                                 |            |               |           |            |            |              |                |               |                   |             |             |             |                               |                        |                |                    |      |                    |
| 1133                                    |                                 |            |               |           |            |            |              |                |               |                   |             |             |             |                               |                        |                |                    |      |                    |
| 1134                                    |                                 |            |               |           |            |            |              |                |               |                   |             |             |             |                               |                        |                |                    |      |                    |
| 1135                                    |                                 |            |               |           |            |            |              |                |               |                   |             |             |             |                               |                        |                |                    |      |                    |
| 1136                                    | 0,18                            | 0,85       | Na + K = 8,00 |           | 17,71      | 0,20       |              | Não Detectável |               | 3,77              |             |             |             | 26,40                         | 37,80                  |                |                    | 6,50 |                    |
| 1137                                    |                                 |            |               |           |            |            |              |                |               |                   |             |             |             |                               |                        |                |                    |      |                    |
| 1138                                    |                                 |            |               |           |            |            |              |                |               |                   |             |             |             |                               |                        |                |                    |      |                    |
| 1139                                    |                                 |            |               |           |            |            |              |                |               |                   |             |             |             |                               |                        |                |                    |      |                    |
| 1140                                    |                                 |            |               |           |            |            |              |                |               |                   |             |             |             |                               |                        |                |                    |      |                    |
| 1141                                    |                                 |            |               |           |            |            |              |                |               |                   |             |             |             |                               |                        |                |                    |      |                    |
| 1142                                    | 0,09                            | 0,13       | Na + K = 3,60 |           | 7,08       | 0,20       |              | Não Detectável |               | 6,60              |             |             |             | 22,40                         | 39,60                  |                |                    | 7,20 |                    |
| 1143                                    |                                 |            |               |           |            |            |              |                |               |                   |             |             |             |                               |                        |                |                    |      |                    |
| 1144                                    |                                 |            |               |           |            |            |              |                |               |                   |             |             |             |                               |                        |                |                    |      |                    |
| 1145                                    |                                 |            |               |           |            |            |              |                |               |                   |             |             |             |                               |                        |                |                    |      |                    |
| 1146                                    |                                 |            |               |           |            |            |              |                |               |                   |             |             |             |                               |                        |                |                    |      |                    |
| 1147                                    |                                 |            |               |           |            |            |              |                |               |                   |             |             |             |                               |                        |                |                    |      |                    |
| 1148                                    |                                 |            |               |           |            |            |              |                |               |                   |             |             |             |                               |                        |                |                    |      |                    |
| 1149                                    |                                 |            |               |           |            |            |              |                |               |                   |             |             |             |                               |                        |                |                    |      |                    |
| 1150                                    |                                 |            |               |           |            |            |              |                |               |                   |             |             |             |                               |                        |                |                    |      |                    |
| 1151                                    |                                 |            |               |           |            |            |              |                |               |                   |             |             |             |                               |                        |                |                    |      |                    |
| 1152                                    |                                 |            |               |           |            |            |              |                |               |                   |             |             |             |                               |                        |                |                    |      |                    |
| 1153                                    |                                 |            |               |           |            |            |              |                |               |                   |             |             |             |                               |                        |                |                    |      |                    |
| 1154                                    |                                 |            |               |           |            |            |              |                |               |                   |             |             |             |                               |                        |                |                    |      |                    |
| 1155                                    |                                 |            |               |           |            |            |              |                |               |                   |             |             |             |                               |                        |                |                    |      |                    |
| 1156                                    |                                 |            |               |           |            |            |              |                |               |                   |             |             |             |                               |                        |                |                    |      |                    |
| 1157                                    |                                 |            |               |           |            |            |              |                |               |                   |             |             |             |                               |                        |                |                    |      |                    |
| 1158                                    |                                 |            |               |           |            |            |              |                |               |                   |             |             |             |                               |                        |                |                    |      |                    |

**PROJETO AVALIAÇÃO HIDROGEOLÓGICA  
DA BACIA SEDIMENTAR DO ARARIPE**

| MME-Delegacia em Pernambuco e no Ceará |                             |                       |                  |           |               |           |                         |         |                         |             | CATÁLOGO DE FONTES        |                       |             | FL-40 |
|--|-----------------------------|-----------------------|------------------|-----------|---------------|-----------|-------------------------|---------|-------------------------|-------------|---------------------------|-----------------------|-------------|-------|
| DNPM - 4ª e 10ª Distritos Regionais    |                             |                       |                  |           |               |           |                         |         |                         |             |                           |                       |             |       |
| Nº<br>de<br>Ordem                      | INFORMAÇÕES GERAIS          |                       |                  |           |               |           |                         |         | INFORMAÇÕES ESPECÍFICAS |             |                           |                       |             |       |
|  | Identificação               | Localização           |                  |           |               |           |                         | Fente   |                         | Q<br>(m³/m) | Unidade<br>Estratigráfica | Litologia             | Observações |       |
|  |                             | Proprietário          | Localidade       | Município | UF            | Falha     | Coordenadas Geográficas |         |                         |             |                           |                       |             | Orig. |
|  |                             |                       |                  |           | 1 100.000     | Long/W    | Lat/S                   | Alt.(m) |                         |             |                           |                       |             |       |
| 1159                                   | Rolando C. Nuncio           | Taverna               | Esau             | PE        | SB-24-Y-D-II  | 39°49'58" | 07°40'19"               | 760,00  |                         |             | 0,36                      | Cristalino/Contato    |             |       |
| 1160                                   | Lacerda Avelino Cruz        | Regimental            | Esau             | PE        | SB-24-Y-D-II  | 39°49'54" | 07°40'57"               | 730,00  |                         |             | 0,33                      | Cristalino/Contato    |             |       |
| 1161                                   | Márcio A. Mota Filho        | Rajada                | Esau             | PE        | SB-24-Y-D-II  | 39°49'57" | 07°41'16"               | 695,00  |                         |             | 0,16                      | Cristalino/Contato    |             |       |
| 1162                                   | Rosário Pereira Gomes       | Santarém              | Esau             | PE        | SB-24-Y-D-II  | 39°51'00" | 07°41'07"               | 745,00  |                         |             | 0,23                      | Cristalino/Contato    |             |       |
| 1163                                   | Luiz A. e Márcio            | Centro                | Esau             | PE        | SB-24-Y-D-II  | 39°51'00" | 07°41'43"               | 730,00  |                         |             | 0,18                      | Cristalino            |             |       |
| 1164                                   | Herl. Anacleto Pereira      | Quebrada              | Bodocó           | PE        | SB-24-Y-D-V   | 39°51'15" | 07°42'46"               | 750,00  |                         |             | 0,10                      | Cristalino            |             |       |
| 1165                                   | Servílio P.A. Lopes         | Lagoápolis            | Bodocó           | PE        | SB-24-Y-D-V   | 39°51'53" | 07°42'48"               | 635,00  |                         |             | 0,09                      | Cristalino            |             |       |
| 1166                                   | Elizab. Araújo Gomes        | Claramã               | Bodocó           | PE        | SB-24-Y-D-V   | 39°53'55" | 07°42'21"               | 590,00  |                         |             | 0,10                      | Cristalino            |             |       |
| 1167                                   | Osório Maroto               | Claramã               | Bodocó           | PE        | SB-24-Y-D-V   | 39°54'58" | 07°40'13"               | 615,00  |                         |             | 0,15                      | Cristalino            |             |       |
| 1168                                   | Pedro César Mesquita        | Pepipi                | Bodocó           | PE        | SB-24-Y-D-V   | 39°55'00" | 07°40'20"               | 620,00  |                         |             | 0,24                      | Fm Santana/Cristalino |             |       |
| 1169                                   | Antônio Cardoso             | Olho D'Água           | Bodocó           | PE        | SB-24-Y-D-V   | 39°56'10" | 07°38'03"               | 635,00  |                         |             | 0,45                      | Fm Santana(?)         |             |       |
| 1170                                   | Luiz Pereira de Oliveira    | Santanhém             | Bodocó           | PE        | SB-24-Y-D-V   | 40°01'50" | 07°53'38"               | 600,00  |                         |             | 0,20                      | Fm Santana            |             |       |
| 1171                                   | Pública                     | O. D'Água da Gerálde  | Bodocó           | PE        | SB-24-Y-D-V   | 40°03'55" | 07°53'58"               | 690,00  |                         |             | 1,55                      | Fm Misso Velha        | 2 Nascentes |       |
| 1172                                   | Márcio C. dos Santos        | Brjo Santo Antônio    | Bodocó           | PE        | SB-24-Y-D-V   | 40°06'40" | 07°29'43"               | 645,00  |                         |             | 5,40                      | Fm Esau/Arara         |             |       |
| 1173                                   | Servílio Pública            | Tatu                  | Bodocó           | PE        | SB-24-Y-D-V   | 40°07'19" | 07°31'12"               | 605,00  |                         |             | 0,50                      | Fm Santana            |             |       |
| 1174                                   | Servílio Pública            | Sítio de FORD         | Bodocó           | PE        | SB-24-Y-D-V   | 39°08'15" | 07°32'25"               | 620,00  |                         |             | 0,30                      | Fm Misso Velha        |             |       |
| 1175                                   | João Marcos de Silva        | Nego Jorge/S.Branca   | Ipubi            | PE        | SB-24-Y-D-IV  | 40°14'00" | 07°34'30"               | 580,00  |                         |             | 0,90                      | Fm Misso Velha        |             |       |
| 1176                                   | Luiz P. Moraes Filho        | Saco de Bumbonga      | Araripina        | PE        | SB-24-Y-D-IV  | 40°34'38" | 07°27'23"               | 660,00  |                         |             | 0,30                      | Fm Santana            |             |       |
| 1177                                   | Séverino L. Barbosa de Lima | Pedra Preta           | Araripina        | PE        | SB-24-Y-D-IV  | 40°34'36" | 07°48'23"               | 530,00  |                         |             | 0,15                      | Cristalino            |             |       |
| 1178                                   | João M. Pereira             | Boqueirão             | Santana          | PI        | SB-24-Y-C-VI  | 40°41'25" | 07°38'04"               | 580,00  |                         |             | 0,10                      | Fm Santana            |             |       |
| 1179                                   | Márcio Féliz da Silva       | Chico Claro           | Santana          | PI        | SB-24-Y-C-VI  | 40°44'13" | 07°32'54"               | 555,00  |                         |             | 0,09                      | Fm Santana            |             |       |
| 1180                                   | Avan. Pinheiro Engel        | Poço Cercado          | Santana          | PI        | SB-24-Y-C-VI  | 40°47'30" | 07°30'04"               | 560,00  |                         |             | 0,20                      | Fm Santana            |             |       |
| 1181                                   | Thibárcio José Soares       | Travessão             | Marcolândia      | PI        | SB-24-Y-C-III | 40°43'37" | 07°26'34"               | 595,00  |                         |             | 0,05                      | Fm Arara/Santana      |             |       |
| 1182                                   | Márcio Miguel Soares        | Duarte                | Marcolândia      | PI        | SB-24-Y-C-III | 40°42'18" | 07°23'19"               |         |                         |             | 0,05                      | Fm Arara/Santana      |             |       |
| 1183                                   | Fco Elmano Saraifim         | Paratub               | Caldeirão Grande | PI        | SB-24-Y-C-III | 40°42'49" | 07°22'02"               | 600,00  |                         |             | 0,15                      | Fm Santana-Tabus      |             |       |
| 1184                                   | Apurício C. Silva           | Olhos                 | Caldeirão Grande | PI        | SB-24-Y-C-III | 40°38'58" | 07°21'43"               | 635,00  |                         |             | 0,07                      | Fm Santana            |             |       |
| 1185                                   | Luiz Pedrosa                | Cabeço                | Caldeirão Grande | PI        | SB-24-Y-C-III | 40°33'00" | 07°18'37"               |         |                         |             | 0,08                      | Fm Santana            |             |       |
| 1186                                   | BBC                         | AABEC-Cariri          | Crato            | CE        | SB-24-Y-D-III | 39°28'14" | 07°15'42"               |         | Contato                 | Fras        | 2,60                      | Fm Santana/Arara      | Arato       |       |
| 1187                                   | Elvina Vitorino             | Luzinha               | Crato            | CE        | SB-24-Y-D-III | 39°28'13" | 07°15'41"               |         | Contato                 | Fras        | 16,00                     | Fm Santana/Arara      | Arato       |       |
| 1188                                   | João Sérgio                 | Luzinha-Água Praguiza | Crato            | CE        | SB-24-Y-D-III | 39°28'13" | 07°15'29"               |         | Contato                 | Fras        | 36,00                     |                       | Arato       |       |

**PROJETO AVALIAÇÃO HIDROGEOLÓGICA  
DA BACIA SEDIMENTAR DO ARARIPE**

| MME-Delegacias em Pernambuco e no Ceará                     |                                 |            |            |           |            |            |                          |                         |                           |  |                         |                         |                         |                               |                        |                | CATÁLOGO DE FONTES |    |                    | FL-40 |
|---|---------------------------------|------------|------------|-----------|------------|------------|--------------------------|-------------------------|---------------------------|--|-------------------------|-------------------------|-------------------------|-------------------------------|------------------------|----------------|--------------------|----|--------------------|-------|
| DNPM - 4 <sup>o</sup> e 10 <sup>o</sup> Distritos Regionais |                                 |            |            |           |            |            |                          |                         |                           |  |                         |                         |                         |                               |                        |                |                    |    |                    |       |
| N <sup>o</sup><br>de<br>Ordem                               | Informações Específicas         |            |            |           |            |            |                          |                         |                           |  |                         |                         |                         |                               |                        |                |                    |    |                    |       |
|   | Características Físico-Químicas |            |            |           |            |            |                          |                         |                           |  |                         |                         |                         |                               |                        |                |                    |    |                    |       |
|   | Ca<br>mg/l                      | Mg<br>mg/l | Na<br>mg/l | K<br>mg/l | Cl<br>mg/l | Fe<br>mg/l | SiO <sub>2</sub><br>mg/l | SO <sub>4</sub><br>mg/l | CaCO <sub>3</sub><br>mg/l | Ca(HCO <sub>3</sub> ) <sub>2</sub><br>mg/l | NO <sub>3</sub><br>mg/l | NO <sub>2</sub><br>mg/l | NH <sub>3</sub><br>mg/l | Sólidos<br>Dissolvidos (mg/l) | Resíduo Seco<br>(mg/l) | Dureza<br>mg/l | C. Elét.<br>μS/cm  | pH | Data de<br>Análise |       |
| 1159  |                                 |            |            |           |            |            |                          |                         |                           |  |                         |                         |                         |                               |                        |                |                    |    |                    |       |
| 1160  |                                 |            |            |           |            |            |                          |                         |                           |  |                         |                         |                         |                               |                        |                |                    |    |                    |       |
| 1161  |                                 |            |            |           |            |            |                          |                         |                           |  |                         |                         |                         |                               |                        |                |                    |    |                    |       |
| 1162  |                                 |            |            |           |            |            |                          |                         |                           |  |                         |                         |                         |                               |                        |                |                    |    |                    |       |
| 1163  |                                 |            |            |           |            |            |                          |                         |                           |  |                         |                         |                         |                               |                        |                |                    |    |                    |       |
| 1164  |                                 |            |            |           |            |            |                          |                         |                           |  |                         |                         |                         |                               |                        |                |                    |    |                    |       |
| 1165  |                                 |            |            |           |            |            |                          |                         |                           |  |                         |                         |                         |                               |                        |                |                    |    |                    |       |
| 1166  |                                 |            |            |           |            |            |                          |                         |                           |  |                         |                         |                         |                               |                        |                |                    |    |                    |       |
| 1167  |                                 |            |            |           |            |            |                          |                         |                           |  |                         |                         |                         |                               |                        |                |                    |    |                    |       |
| 1168  |                                 |            |            |           |            |            |                          |                         |                           |  |                         |                         |                         |                               |                        |                |                    |    |                    |       |
| 1169  |                                 |            |            |           |            |            |                          |                         |                           |  |                         |                         |                         |                               |                        |                |                    |    |                    |       |
| 1170  |                                 |            |            |           |            |            |                          |                         |                           |  |                         |                         |                         |                               |                        |                |                    |    |                    |       |
| 1171  |                                 |            |            |           |            |            |                          |                         |                           |  |                         |                         |                         |                               |                        |                |                    |    |                    |       |
| 1172  |                                 |            |            |           |            |            |                          |                         |                           |  |                         |                         |                         |                               |                        |                |                    |    |                    |       |
| 1173  |                                 |            |            |           |            |            |                          |                         |                           |  |                         |                         |                         |                               |                        |                |                    |    |                    |       |
| 1174  |                                 |            |            |           |            |            |                          |                         |                           |  |                         |                         |                         |                               |                        |                |                    |    |                    |       |
| 1175  |                                 |            |            |           |            |            |                          |                         |                           |  |                         |                         |                         |                               |                        |                |                    |    |                    |       |
| 1176  |                                 |            |            |           |            |            |                          |                         |                           |  |                         |                         |                         |                               |                        |                |                    |    |                    |       |
| 1177  |                                 |            |            |           |            |            |                          |                         |                           |  |                         |                         |                         |                               |                        |                |                    |    |                    |       |
| 1178  |                                 |            |            |           |            |            |                          |                         |                           |  |                         |                         |                         |                               |                        |                |                    |    |                    |       |
| 1179  |                                 |            |            |           |            |            |                          |                         |                           |  |                         |                         |                         |                               |                        |                |                    |    |                    |       |
| 1180  |                                 |            |            |           |            |            |                          |                         |                           |  |                         |                         |                         |                               |                        |                |                    |    |                    |       |
| 1181  |                                 |            |            |           |            |            |                          |                         |                           |  |                         |                         |                         |                               |                        |                |                    |    |                    |       |
| 1182  |                                 |            |            |           |            |            |                          |                         |                           |  |                         |                         |                         |                               |                        |                |                    |    |                    |       |
| 1183  |                                 |            |            |           |            |            |                          |                         |                           |  |                         |                         |                         |                               |                        |                |                    |    |                    |       |
| 1184  |                                 |            |            |           |            |            |                          |                         |                           |  |                         |                         |                         |                               |                        |                |                    |    |                    |       |
| 1185  |                                 |            |            |           |            |            |                          |                         |                           |  |                         |                         |                         |                               |                        |                |                    |    |                    |       |
| 1186  |                                 |            |            |           |            |            |                          |                         |                           |  |                         |                         |                         |                               |                        |                |                    |    |                    |       |
| 1187  |                                 |            |            |           |            |            |                          |                         |                           |  |                         |                         |                         |                               |                        |                |                    |    |                    |       |
| 1188  |                                 |            |            |           |            |            |                          |                         |                           |  |                         |                         |                         |                               |                        |                |                    |    |                    |       |

**PROJETO AVALIAÇÃO HIDROGEOLOGICA  
DA BACIA SEDIMENTAR DO ARARIPE**

| MME-Delegacias em Pernambuco e no Ceará                     |                        |                            |            |           |               |                    |                         |         |                         |                          |                            | CATÁLOGO DE FONTES        |           | FL-41       |
|---|------------------------|----------------------------|------------|-----------|---------------|--------------------|-------------------------|---------|-------------------------|--------------------------|----------------------------|---------------------------|-----------|-------------|
| DNPM - 4 <sup>o</sup> e 16 <sup>o</sup> Distritos Regionais |                        |                            |            |           |               |                    |                         |         |                         |                          |                            |                           |           |             |
| N <sup>o</sup><br>de<br>Ordem                               | INFORMAÇÕES GERAIS     |                            |            |           |               |                    |                         |         | INFORMAÇÕES ESPECÍFICAS |                          |                            |                           |           |             |
|   | Identificação          | Localização                |            |           |               |                    |                         | Fonte   |                         | Características da Fonte |                            |                           |           |             |
|   |                        | Proprietário               | Localidade | Município | UF            | Folha<br>1:100.000 | Coordenadas Geográficas |         | Orig.                   | Classe                   | Q<br>(m <sup>3</sup> /h/m) | Unidade<br>Estratigráfica | Litologia | Observações |
|   |                        |                            |            |           |               | Long/W             | Lat/S                   | Alt.(m) |                         |                          |                            |                           |           |             |
| 1189  | Ernani Silva           | Sítio Helveta              | Crato      | CE        | SB-24 Y D-III | 39°28'15"          | 07°15'20"               |         | Contato                 | Fria                     | 4,50                       |                           | Arenito   |             |
| 1190  | Antônio Pedro          | Beleza Nova                | Crato      | CE        | SB-24-Y D-III | 39°27'52"          | 07°14'53"               |         | Contato                 | Fria                     | 0,38                       | Contato                   | Arenito   |             |
| 1191  | Fábio Esperaldo        | Beleza Nova                | Crato      | CE        | SB-24 Y D-III | 39°27'42"          | 07°14'29"               |         | Contato                 | Fria                     | 0,58                       |                           | Arenito   |             |
| 1192  | Milton Peixoto         | Beleza Nova                | Crato      | CE        | SB-24 Y D-III | 39°27'40"          | 07°14'06"               |         | Contato                 | Fria                     | 0,10                       | Fm Araruá/Sentado         | Arenito   |             |
| 1193  | Jolo Barão Maranhão    | Sítio Vale Verde           | Crato      | CE        | SB-24 Y-D-III | 39°28'27"          | 07°13'50"               |         | Contato                 | Fria                     | 32,57                      |                           | Arenito   |             |
| 1194  | João Antônio           | Coruja                     | Crato      | CE        | SB-24 Y D-III | 39°27'51"          | 07°15'09"               |         | Contato                 | Fria                     | 0,32                       |                           | Arenito   |             |
| 1195  | Pedro Teles            | Coruja                     | Crato      | CE        | SB-24-Y D-III | 39°27'42"          | 07°15'12"               |         | Contato                 | Fria                     | 0,47                       |                           | Arenito   |             |
| 1196  | Beleza Teles           | Coruja                     | Crato      | CE        | SB-24 Y D-III | 39°27'39"          | 07°15'04"               |         | Contato                 | Fria                     | 0,83                       |                           | Arenito   |             |
| 1197  | Beleza Teles           | Coruja                     | Crato      | CE        | SB-24 Y-D-III | 39°27'38"          | 07°15'03"               |         | Contato                 | Fria                     | 0,54                       |                           | Arenito   |             |
| 1198  | Wilson Belém           | Coruja                     | Crato      | CE        | SB-24 Y-D-III | 39°27'36"          | 07°15'14"               |         | Contato                 | Fria                     | 0,83                       |                           | Arenito   |             |
| 1199  | Antônio A. Lima        | Coruja                     | Crato      | CE        | SB-24-Y-D-III | 39°27'49"          | 07°15'20"               |         | Contato                 | Fria                     | 0,97                       |                           | Arenito   |             |
| 1200  | FLONA/Jairo Q. Duarte  | FLONA/Quaribas             | Crato      | CE        | SB-24 Y D-III | 39°28'25"          | 07°13'11"               |         | Contato                 | Fria                     | 2,30                       |                           | Arenito   |             |
| 1201  | Jairo Quintino Duarte  | Quaribas                   | Crato      | CE        | SB-24-Y D-III | 39°28'22"          | 07°13'13"               |         | Contato                 | Fria                     | 2,23                       | Fm Eau                    | Arenito   |             |
| 1202  | Cleodvil Jans          | Sítio Beleza Nova          | Crato      | CE        | SB-24 Y-D-III | 39°28'26"          | 07°13'47"               |         | Contato                 | Fria                     | 1,48                       |                           | Arenito   |             |
| 1203  | Josuelmo Moraes Brito  | Sítio Beleza Nova          | Crato      | CE        | SB-24 Y-D-III | 39°27'49"          | 07°13'56"               |         | Contato                 | Fria                     | 2,32                       |                           | Arenito   |             |
| 1204  | Cleodvil Jans          | St. Euzébio-Vale Verde     | Crato      | CE        | SB-24 Y D-III | 39°28'28"          | 07°13'49"               |         | Contato                 | Fria                     | 4,57                       |                           | Arenito   |             |
| 1205  | Adriano de P. Alencar  | St. B. Hermenegildo-Caiman | Crato      | CE        | SB-24-Y-D-III | 39°28'59"          | 07°16'22"               |         | Contato                 | Fria                     | 43,85                      |                           | Arenito   |             |
| 1206  | José Gonçalves         | Santa Luzia-Água Fria      | Crato      | CE        | SB-24 Y D-III | 39°27'36"          | 07°15'38"               |         | Contato                 | Fria                     | 30,78                      |                           | Arenito   |             |
| 1207  | José Gonçalves         | Sítio Luzia                | Crato      | CE        | SB-24-Y D-III | 39°27'45"          | 07°15'47"               |         | Contato                 | Fria                     | 5,54                       |                           | Arenito   |             |
| 1208  | João Gilberto Mendonça | Belmonte                   | Crato      | CE        | SB-24-Y-D-III | 39°26'49"          | 07°15'47"               |         | Contato                 | Fria                     | 5,03                       |                           | Arenito   |             |
| 1209  | Joaquim Pinheiro       | Fonte do Serrano           | Crato      | CE        | SB-24 Y-D-III | 39°27'28"          | 07°16'05"               |         | Contato                 | Fria                     | 37,20                      |                           | Arenito   |             |
| 1210  |                        | St. Luzia-Batatas          | Crato      | CE        | SB-24-Y D-III | 39°28'23"          | 07°15'30"               |         | Contato                 | Fria                     | 350,00                     | Fm Eau                    | Arenito   |             |
| 1211  | Ivone Pinheiro         | Coqueiro                   | Crato      | CE        | SB-24-Y D-III | 39°25'57"          | 07°17'02"               |         | Contato                 | Fria                     | 140,00                     |                           | Arenito   |             |
| 1212  | Estor Pinheiro         | Bela Vista                 | Crato      | CE        | SB-24 Y D-III | 39°25'58"          | 07°17'01"               |         | Contato                 | Fria                     | 30,78                      |                           | Arenito   |             |
| 1213  | Fco Vitor Pezento      | Crangueiro-B. do Morango   | Crato      | CE        | SB-24 Y D-III | 39°26'17"          | 07°16'48"               |         | Contato                 | Fria                     | 9,20                       |                           | Arenito   |             |
| 1214  | Estor Pinheiro         | Bela Vista                 | Crato      | CE        | SB-24 Y-D-III | 39°25'58"          | 07°17'01"               |         | Contato                 | Fria                     | 1,69                       |                           | Arenito   |             |
| 1215  | Orlando Pinheiro Teles | Brujo das Quintas          | Crato      | CE        | SB-24 Y-D-III | 39°25'25"          | 07°16'54"               |         | Contato                 | Fria                     | 4,57                       | Fm Eau/Araruá             | Arenito   |             |
| 1216  | Fco Pinheiro           | Calerna                    | Crato      | CE        | SB-24-Y D-III | 39°25'17"          | 07°16'53"               |         | Contato                 | Fria                     | 6,22                       |                           | Arenito   |             |
| 1217  | Fco Pinheiro           | Chavisco                   | Crato      | CE        | SB-24-Y D-III | 39°25'19"          | 07°16'51"               |         | Contato                 | Fria                     | 7,00                       |                           | Arenito   |             |
| 1218  | Raimundo Pinheiro      | Urubus(Chaco Gomes)        | Crato      | CE        | SB-24 Y D-III | 39°25'09"          | 07°17'03"               |         | Contato                 | Fria                     | 16,13                      | Fm Eau/Araruá             | Arenito   |             |



**PROJETO AVALIAÇÃO HIDROGEOLÓGICA  
DA BACIA SEDIMENTAR DO ARARIPE**

| MME-Delegacia em Pernambuco e no Ceará                      |                                 |            |               |           |            |            |             |             |               |                   |             |             |             |                               |                        |                | CATÁLOGO DE FONTES |    |                    | FL-41 |
|---|---------------------------------|------------|---------------|-----------|------------|------------|-------------|-------------|---------------|-------------------|-------------|-------------|-------------|-------------------------------|------------------------|----------------|--------------------|----|--------------------|-------|
| DNPM - 4 <sup>a</sup> e 10 <sup>a</sup> Distritos Regionais |                                 |            |               |           |            |            |             |             |               |                   |             |             |             |                               |                        |                |                    |    |                    |       |
| N <sup>o</sup><br>de<br>Ordem                               | Informações Específicas         |            |               |           |            |            |             |             |               |                   |             |             |             |                               |                        |                |                    |    |                    |       |
|   | Características Físico-Químicas |            |               |           |            |            |             |             |               |                   |             |             |             |                               |                        |                |                    |    |                    |       |
|   | Ca<br>mg/l                      | Mg<br>mg/l | Na<br>mg/l    | K<br>mg/l | Cl<br>mg/l | Fe<br>mg/l | SO2<br>mg/l | SO4<br>mg/l | CaCO3<br>mg/l | Ca(HCO3)2<br>mg/l | NO3<br>mg/l | NO2<br>mg/l | NH3<br>mg/l | Sólidos<br>Dissolvidos (mg/l) | Resíduo Seco<br>(mg/l) | Dureza<br>mg/l | C. Elét.<br>µS/cm  | pH | Data da<br>Análise |       |
| 1189  |                                 |            |               |           |            |            |             |             |               |                   |             |             |             |                               |                        |                |                    |    |                    |       |
| 1190  |                                 |            |               |           |            |            |             |             |               |                   |             |             |             |                               |                        |                |                    |    |                    |       |
| 1191  |                                 |            |               |           |            |            |             |             |               |                   |             |             |             |                               |                        |                |                    |    |                    |       |
| 1192  |                                 |            |               |           |            |            |             |             |               |                   |             |             |             |                               |                        |                |                    |    |                    |       |
| 1193  |                                 |            |               |           |            |            |             |             |               |                   |             |             |             |                               |                        |                |                    |    |                    |       |
| 1194  |                                 |            |               |           |            |            |             |             |               |                   |             |             |             |                               |                        |                |                    |    |                    |       |
| 1195  |                                 |            |               |           |            |            |             |             |               |                   |             |             |             |                               |                        |                |                    |    |                    |       |
| 1196  |                                 |            |               |           |            |            |             |             |               |                   |             |             |             |                               |                        |                |                    |    |                    |       |
| 1197  |                                 |            |               |           |            |            |             |             |               |                   |             |             |             |                               |                        |                |                    |    |                    |       |
| 1198  |                                 |            |               |           |            |            |             |             |               |                   |             |             |             |                               |                        |                |                    |    |                    |       |
| 1199  |                                 |            |               |           |            |            |             |             |               |                   |             |             |             |                               |                        |                |                    |    |                    |       |
| 1200  |                                 |            |               |           |            |            |             |             |               |                   |             |             |             |                               |                        |                |                    |    |                    |       |
| 1201  |                                 |            |               |           |            |            |             |             |               |                   |             |             |             |                               |                        |                |                    |    |                    |       |
| 1202  |                                 |            |               |           |            |            |             |             |               |                   |             |             |             |                               |                        |                |                    |    |                    |       |
| 1203  |                                 |            |               |           |            |            |             |             |               |                   |             |             |             |                               |                        |                |                    |    |                    |       |
| 1204  |                                 |            |               |           |            |            |             |             |               |                   |             |             |             |                               |                        |                |                    |    |                    |       |
| 1205  |                                 |            |               |           |            |            |             |             |               |                   |             |             |             |                               |                        |                |                    |    |                    |       |
| 1206  |                                 |            |               |           |            |            |             |             |               |                   |             |             |             |                               |                        |                |                    |    |                    |       |
| 1207  |                                 |            |               |           |            |            |             |             |               |                   |             |             |             |                               |                        |                |                    |    |                    |       |
| 1208  |                                 |            |               |           |            |            |             |             |               |                   |             |             |             |                               |                        |                |                    |    |                    |       |
| 1209  |                                 |            |               |           |            |            |             |             |               |                   |             |             |             |                               |                        |                |                    |    |                    |       |
| 1210  | 0,07                            | 0,18       | Na + K = 3,00 |           | 7,08       | 0,10       |             |             |               |                   |             |             |             |                               |                        |                |                    |    | 0,40               |       |
| 1211  |                                 |            |               |           |            |            |             |             |               |                   |             |             |             |                               |                        |                |                    |    |                    |       |
| 1212  |                                 |            |               |           |            |            |             |             |               |                   |             |             |             |                               |                        |                |                    |    |                    |       |
| 1213  |                                 |            |               |           |            |            |             |             |               |                   |             |             |             |                               |                        |                |                    |    |                    |       |
| 1214  |                                 |            |               |           |            |            |             |             |               |                   |             |             |             |                               |                        |                |                    |    |                    |       |
| 1215  |                                 |            |               |           |            |            |             |             |               |                   |             |             |             |                               |                        |                |                    |    |                    |       |
| 1216  |                                 |            |               |           |            |            |             |             |               |                   |             |             |             |                               |                        |                |                    |    |                    |       |
| 1217  |                                 |            |               |           |            |            |             |             |               |                   |             |             |             |                               |                        |                |                    |    |                    |       |
| 1218  |                                 |            |               |           |            |            |             |             |               |                   |             |             |             |                               |                        |                |                    |    |                    |       |

**PROJETO AVALIAÇÃO HIDROGEOLÓGICA  
DA BACIA SEDIMENTAR DO ARARIPE**

| MME-Delegacia em Pernambuco e no Ceará |                        |                       |             |    |                    |                         |                          |       |         |      | CATÁLOGO DE FONTES |                           |           | FL-42       |
|--|------------------------|-----------------------|-------------|----|--------------------|-------------------------|--------------------------|-------|---------|------|--------------------|---------------------------|-----------|-------------|
| DNPM - 4ª e 10ª Distritos Regionais    |                        |                       |             |    |                    |                         |                          |       |         |      |                    |                           |           |             |
| Nº<br>de<br>Ordem                      | INFORMAÇÕES GERAIS     |                       |             |    |                    |                         | INFORMAÇÕES ESPECÍFICAS  |       |         |      |                    |                           |           |             |
|  | Identificação          |                       | Localização |    |                    |                         | Características da Fonte |       |         |      | Q<br>(m³/dia)      | Unidade<br>Estratigráfica | Litologia | Observações |
|  | Proprietário           | Localidade            | Município   | UF | Folha<br>1:100.000 | Coordenadas Geográficas |                          |       | Fonte   |      |                    |                           |           |             |
|  |                        |                       |             |    | Long/W             | Lat/S                   | Alt.(m)                  | Orig. | Classe  |      |                    |                           |           |             |
| 1219                                   | Rafaelino Pinheiro     | Urubus-Chico Gomes    | Crato       | CE | SB-24 Y-D-III      | 39°23'04"               | 07°17'08"                |       | Contato | Fria | 1,78               |                           | Arenito   |             |
| 1220                                   | Rafaelino Pinheiro     | Agua Grande           | Crato       | CE | SB-24 Y-D-III      | 39°24'38"               | 07°17'15"                |       |         |      | 113,00             | Fm Eau/Arara              |           |             |
| 1221                                   | Adécio Alípio Bezerra  | Faz. Duas Nascentes   | Crato       | CE | SB-24 Y-D-III      | 39°24'40"               | 07°17'31"                |       |         |      | 59,11              |                           |           |             |
| 1222                                   | Adécio Alípio Bezerra  | Faz. Duas Nascentes   | Crato       | CE | SB-24 Y-D-III      | 39°24'40"               | 07°17'29"                |       |         |      | 20,37              |                           |           |             |
| 1223                                   | Antônio Pinheiro       | Boca Paulo-Romualdo   | Crato       | CE | SB-24 Y-D-III      | 39°23'43"               | 07°17'51"                |       |         |      | 3,23               |                           |           |             |
| 1224                                   | Antônio Pinheiro       | Boca Paulo-Romualdo   | Crato       | CE | SB-24 Y-D-III      | 39°23'44"               | 07°17'52"                |       |         |      | 3,54               | Fm Arara/Santana          |           | 2 Nascentes |
| 1225                                   | Cláudio R. Grajeiro    | Grajeiro              | Crato       | CE | SB-24 Y-D-III      | 39°26'23"               | 07°16'55"                |       |         |      | 108,00             |                           |           |             |
| 1226                                   | Armando Mattos         | Boca do Calado        | Crato       | CE | SB-24 Y-D-III      | 39°23'28"               | 07°17'58"                |       |         |      | 4,20               |                           |           |             |
| 1227                                   | Armando Mattos         | Boca do Calado        | Crato       | CE | SB-24 Y-D-III      | 39°23'27"               | 07°17'58"                |       |         |      | 0,95               |                           |           |             |
| 1228                                   | Armando Mattos         | Calado                | Crato       | CE | SB-24 Y-D-III      | 39°23'28"               | 07°17'57"                |       | Contato | Fria | 0,92               |                           | Arenito   |             |
| 1229                                   | Afonso Bezerra Saravá  | Baquinho "Sui Afonso" | Crato       | CE | SB-24 Y-D-III      | 39°23'27"               | 07°17'44"                |       | Contato | Fria | 0,56               |                           | Arenito   |             |
| 1230                                   | Valdemar Pequeno       | Boca de Melo          | Crato       | CE | SB-24 Y-D-III      | 39°23'39"               | 07°18'34"                |       | Contato | Fria | 1,72               |                           |           |             |
| 1231                                   | Valdemar Pequeno       | Boca de Melo          | Crato       | CE | SB-24 Y-D-III      | 39°23'37"               | 07°18'44"                |       | Contato | Fria | 1,49               |                           | Arenito   |             |
| 1232                                   | Valdemar Pequeno       | Boca de Melo          | Crato       | CE | SB-24 Y-D-III      | 39°23'33"               | 07°18'32"                |       | Contato | Fria | 2,49               |                           |           |             |
| 1233                                   | Estácio Pereira Paçoto | Boca de Melo          | Crato       | CE | SB-24 Y-D-III      | 39°23'54"               | 07°18'52"                |       | Contato | Fria | 1,84               |                           |           |             |
| 1234                                   | Aluizio Santana        | Boca do Sozinho       | Crato       | CE | SB-24 Y-D-III      | 39°24'06"               | 07°19'24"                |       | Contato | Fria | 154,80             |                           |           |             |
| 1235                                   | João Inácio            | Nascente José Inácio  | Crato       | CE | SB-24 Y-D-III      | 39°27'44"               | 07°15'18"                |       | Contato | Fria | 1,19               |                           | Arenito   |             |
| 1236                                   | Esmerald Silveira      | Luzinda               | Crato       | CE | SB-24 Y-D-III      | 39°28'12"               | 07°15'21"                |       | Contato | Fria | 1,69               |                           | Arenito   |             |
| 1237                                   | João Marcos Borges     | Luzinda               | Crato       | CE | SB-24 Y-D-III      | 39°28'10"               | 07°15'26"                |       | Contato | Fria | 0,83               |                           | Arenito   |             |
| 1238                                   | Maria Pinheiro Lima    | Sítio Almacagem       | Crato       | CE | SB-24 Y-D-III      | 39°27'12"               | 07°12'03"                |       | Contato | Fria | 1,50               |                           | Arenito   |             |
| 1239                                   | Maria Pinheiro Lima    | Sítio Almacagem       | Crato       | CE | SB-24 Y-D-III      | 39°27'33"               | 07°12'02"                |       | Contato | Fria | 9,21               |                           | Arenito   |             |
| 1240                                   | Maria Pinheiro Lima    | Sítio Almacagem       | Crato       | CE | SB-24 Y-D-III      | 39°27'00"               | 07°12'08"                |       | Contato | Fria | 11,30              |                           | Arenito   |             |
| 1241                                   | Waldir Pereira         | Sítio Boa Vista       | Crato       | CE | SB-24 Y-D-III      | 39°27'08"               | 07°12'00"                |       | Contato | Fria | 2,20               |                           | Arenito   |             |
| 1242                                   | Família Martins        | Sítio Boa Vista       | Crato       | CE | SB-24 Y-D-III      | 39°27'38"               | 07°11'22"                |       | Contato | Fria | 1,19               |                           | Arenito   |             |
| 1243                                   | João Wilson Marques    | Urucu de Dentro       | Crato       | CE | SB-24 Y-D-III      | 39°27'44"               | 07°11'03"                |       | Contato | Fria | 1,93               |                           | Arenito   |             |
| 1244                                   | Raquelinda M. Macedo   | Palmeirah             | Crato       | CE | SB-24 Y-D-III      | 39°28'45"               | 07°10'36"                |       | Contato | Fria | 0,92               |                           | Arenito   |             |
| 1245                                   | Elvino Teles           | Sítio Trindade        | Crato       | CE | SB-24 Y-D-III      | 39°30'11"               | 07°10'34"                |       | Contato | Fria | 4,86               |                           | Arenito   |             |
| 1246                                   | Isauro Carneiro        | Sítio Trindade        | Crato       | CE | SB-24 Y-D-III      | 39°30'12"               | 07°10'35"                |       | Contato | Fria | 5,34               |                           | Arenito   |             |
| 1247                                   | Marcos P. Brito        | Sítio Trindade        | Crato       | CE | SB-24 Y-D-III      | 39°30'51"               | 07°10'05"                |       | Contato | Fria | 1,97               |                           | Arenito   |             |
| 1248                                   | João Batista de Lima   | Rincho Fundo          | Crato       | CE | SB-24 Y-D-III      | 39°35'43"               | 07°07'36"                |       | Contato | Fria | 1,00               |                           | Arenito   |             |

**PROJETO AVALIAÇÃO HIDROGEOLÓGICA  
DA BACIA SEDIMENTAR DO ARARIPE**

| MME-Delegacia em Pernambuco e no Ceará |                                 |            |               |           |            |            |              |             |               |                   |             |             |             |                               | CATÁLOGO DE FONTES     |                |                 |      | FL-42              |
|--|---------------------------------|------------|---------------|-----------|------------|------------|--------------|-------------|---------------|-------------------|-------------|-------------|-------------|-------------------------------|------------------------|----------------|-----------------|------|--------------------|
| DNPM - 4ª e 16ª Diretorias Regionais   |                                 |            |               |           |            |            |              |             |               |                   |             |             |             |                               |                        |                |                 |      |                    |
| Nº<br>de<br>Ordem                      | Informações Específicas         |            |               |           |            |            |              |             |               |                   |             |             |             |                               |                        |                |                 |      |                    |
|  | Características Físico-Químicas |            |               |           |            |            |              |             |               |                   |             |             |             |                               |                        |                |                 |      |                    |
|  | Ca<br>mg/l                      | Mg<br>mg/l | Na<br>mg/l    | K<br>mg/l | Cl<br>mg/l | Fe<br>mg/l | SiO2<br>mg/l | SO4<br>mg/l | CaCO3<br>mg/l | Ca(HCO3)2<br>mg/l | NO3<br>mg/l | NO2<br>mg/l | NH3<br>mg/l | Sólidos<br>Dissolvidos (mg/l) | Resíduo Seco<br>(mg/l) | Dureza<br>mg/l | C.E.M.<br>µS/cm | pH   | Data da<br>Análise |
| 1219                                   |                                 |            |               |           |            |            |              |             |               |                   |             |             |             |                               |                        |                |                 |      |                    |
| 1220                                   |                                 |            |               |           |            |            |              |             |               |                   |             |             |             |                               |                        |                |                 |      |                    |
| 1221                                   |                                 |            |               |           |            |            |              |             |               |                   |             |             |             |                               |                        |                |                 |      |                    |
| 1222                                   |                                 |            |               |           |            |            |              |             |               |                   |             |             |             |                               |                        |                |                 |      |                    |
| 1223                                   |                                 |            |               |           |            |            |              |             |               |                   |             |             |             |                               |                        |                |                 |      |                    |
| 1224                                   |                                 |            |               |           |            |            |              |             |               |                   |             |             |             |                               |                        |                |                 |      |                    |
| 1225                                   |                                 |            |               |           |            |            |              |             |               |                   |             |             |             |                               |                        |                |                 |      |                    |
| 1226                                   |                                 |            |               |           |            |            |              |             |               |                   |             |             |             |                               |                        |                |                 |      |                    |
| 1227                                   |                                 |            |               |           |            |            |              |             |               |                   |             |             |             |                               |                        |                |                 |      |                    |
| 1228                                   |                                 |            |               |           |            |            |              |             |               |                   |             |             |             |                               |                        |                |                 |      |                    |
| 1229                                   |                                 |            |               |           |            |            |              |             |               |                   |             |             |             |                               |                        |                |                 |      |                    |
| 1230                                   |                                 |            |               |           |            |            |              |             |               |                   |             |             |             |                               |                        |                |                 |      |                    |
| 1231                                   |                                 |            |               |           |            |            |              |             |               |                   |             |             |             |                               |                        |                |                 |      |                    |
| 1232                                   |                                 |            |               |           |            |            |              |             |               |                   |             |             |             |                               |                        |                |                 |      |                    |
| 1233                                   |                                 |            |               |           |            |            |              |             |               |                   |             |             |             |                               |                        |                |                 |      |                    |
| 1234                                   | 0,06                            | 0,16       | Na + K + 1,20 |           | 7,08       | 0,10       |              |             |               | Não Detectável    |             |             |             | 26,40                         | 41,60                  |                |                 | 6,30 |                    |
| 1235                                   |                                 |            |               |           |            |            |              |             |               |                   |             |             |             |                               |                        |                |                 |      |                    |
| 1236                                   |                                 |            |               |           |            |            |              |             |               |                   |             |             |             |                               |                        |                |                 |      |                    |
| 1237                                   |                                 |            |               |           |            |            |              |             |               |                   |             |             |             |                               |                        |                |                 |      |                    |
| 1238                                   |                                 |            |               |           |            |            |              |             |               |                   |             |             |             |                               |                        |                |                 |      |                    |
| 1239                                   |                                 |            |               |           |            |            |              |             |               |                   |             |             |             |                               |                        |                |                 |      |                    |
| 1240                                   |                                 |            |               |           |            |            |              |             |               |                   |             |             |             |                               |                        |                |                 |      |                    |
| 1241                                   |                                 |            |               |           |            |            |              |             |               |                   |             |             |             |                               |                        |                |                 |      |                    |
| 1242                                   |                                 |            |               |           |            |            |              |             |               |                   |             |             |             |                               |                        |                |                 |      |                    |
| 1243                                   |                                 |            |               |           |            |            |              |             |               |                   |             |             |             |                               |                        |                |                 |      |                    |
| 1244                                   |                                 |            |               |           |            |            |              |             |               |                   |             |             |             |                               |                        |                |                 |      |                    |
| 1245                                   |                                 |            |               |           |            |            |              |             |               |                   |             |             |             |                               |                        |                |                 |      |                    |
| 1246                                   |                                 |            |               |           |            |            |              |             |               |                   |             |             |             |                               |                        |                |                 |      |                    |
| 1247                                   |                                 |            |               |           |            |            |              |             |               |                   |             |             |             |                               |                        |                |                 |      |                    |
| 1248                                   |                                 |            |               |           |            |            |              |             |               |                   |             |             |             |                               |                        |                |                 |      |                    |

**PROJETO AVALIAÇÃO HIDROGEOLÓGICA  
DA BACIA SEDIMENTAR DO ARARIPE**

| MME-Delegacia em Pernambuco e no Ceará                      |                             |                         |            |           |               |                    |                         |         |                         |                            | CATÁLOGO DE FONTES        |           |             | FL-43 |
|---|-----------------------------|-------------------------|------------|-----------|---------------|--------------------|-------------------------|---------|-------------------------|----------------------------|---------------------------|-----------|-------------|-------|
| DNPM - 4 <sup>o</sup> e 10 <sup>o</sup> Distritos Regionais |                             |                         |            |           |               |                    |                         |         |                         |                            |                           |           |             |       |
| N <sup>o</sup><br>de<br>Ordem                               | INFORMAÇÕES GERAIS          |                         |            |           |               |                    |                         |         | INFORMAÇÕES ESPECÍFICAS |                            |                           |           |             |       |
|   | Identificação               | Localização             |            |           |               |                    |                         | Fonte   |                         | Q<br>(m <sup>3</sup> /h/m) | Unidade<br>Estratigráfica | Litologia | Observações |       |
|   |                             | Proprietário            | Localidade | Município | UF            | Folha<br>1:100.000 | Coordenadas Geográficas |         |                         |                            |                           |           |             | Orig. |
|   |                             |                         |            |           |               | Long/W             | Lat/S                   | Alt.(m) |                         |                            |                           |           |             |       |
| 1249  | Mestre e Valdemar Teles     | Engenho/Paga            | Croto      | CE        | SB-24 Y D-III | 39°35'19"          | 07°07'44"               |         | Contato                 | Fras                       | 1,80                      |           | Arenito     |       |
| 1250  | Major Antônio Teles         | Engenho                 | Croto      | CE        | SB-24 Y D-III | 39°34'52"          | 07°07'42"               |         | Contato                 | Fras                       | 6,40                      |           | Arenito     |       |
| 1251  | Vários Proprietários        | Engenho da Serra        | Croto      | CE        | SB-24 Y-D-III | 39°34'33"          | 07°08'07"               |         | Contato                 | Fras                       | 39,60                     |           | Arenito     |       |
| 1252  | Estrela Texeira             | Ruacho Vermelho         | Croto      | CE        | SB-24 Y-D-III | 39°33'46"          | 07°08'43"               |         | Contato                 | Fras                       | 1,80                      |           | Arenito     |       |
| 1253  | José Gomes                  | Jangapeiro              | Croto      | CE        | SB-24 Y-D-III | 39°33'19"          | 07°08'48"               |         | Contato                 | Fras                       | 10,20                     |           | Arenito     |       |
| 1254  | Adilzo Lopes                | Sítio Valstan           | Croto      | CE        | SB-24 Y-D-III | 39°33'01"          | 07°09'00"               |         | Contato                 | Fras                       | 0,95                      |           | Arenito     |       |
| 1255  | Lourival Silva              | Bebida                  | Croto      | CE        | SB-24 Y-D-III | 39°32'42"          | 07°09'35"               |         | Contato                 | Fras                       | 1,40                      |           | Arenito     |       |
| 1256  | Hélen T. Lamerde            | Sítio Fábica            | Croto      | CE        | SB-24 Y-D-III | 39°32'52"          | 07°09'41"               |         | Contato                 | Fras                       | 22,78                     |           | Arenito     |       |
| 1257  | Carlos Luis Lamerde         | Engenho do Velho        | Croto      | CE        | SB-24 Y-D-III | 39°32'17"          | 07°09'43"               |         | Contato                 | Fras                       | 13,40                     |           | Arenito     |       |
| 1258  | Evandro Teles Braga         | Santa Cruz              | Croto      | CE        | SB-24 Y-D-III | 39°31'58"          | 07°09'47"               |         | Contato                 | Fras                       | 8,35                      |           | Arenito     |       |
| 1259  | Fco R. Teles Braga          | Santa Cruz              | Croto      | CE        | SB-24 Y-D-III | 39°31'56"          | 07°09'47"               |         | Contato                 | Fras                       | 5,26                      |           | Arenito     |       |
| 1260  | Márcio Lucas                | Santa Rosa              | Croto      | CE        | SB-24 Y-D-III | 39°31'22"          | 07°10'33"               |         | Contato                 | Fras                       | 2,80                      |           | Arenito     |       |
| 1261  | Delano Pinheiro             | Santa Rosa              | Croto      | CE        | SB-24 Y-D-III | 39°31'23"          | 07°10'35"               |         | Contato                 | Fras                       | 0,98                      |           | Arenito     |       |
| 1262  | Delano Pinheiro             | Santa Rosa              | Croto      | CE        | SB-24 Y-D-III | 39°31'23"          | 07°10'18"               |         | Contato                 | Fras                       | 1,20                      |           | Arenito     |       |
| 1263  | Adri Pinheiro               | Santa Rosa              | Croto      | CE        | SB-24 Y-D-III | 39°31'10"          | 07°10'20"               |         | Contato                 | Fras                       | 0,80                      |           | Arenito     |       |
| 1264  | José Teles Macedo           | Coité                   | Croto      | CE        | SB-24 Y-D-III | 39°30'37"          | 07°10'02"               |         | Contato                 | Fras                       | 0,68                      |           | Arenito     |       |
| 1265  | Antônio Correia Barreira    | Foz do Caju             | Barbalha   | CE        | SB-24 Y-D-III | 39°24'50"          | 07°19'43"               | 720,00  |                         |                            | 40,00                     |           |             |       |
| 1266  | João Bosco B. Machado       | Bica do Para            | Barbalha   | CE        | SB-24 Y-D-III | 39°24'43"          | 07°19'50"               | 735,00  |                         |                            | 548,51                    |           |             |       |
| 1267  | José Ribeiro Machado        | Nascente do Seco/Parais | Barbalha   | CE        | SB-24 Y-D-III | 39°24'46"          | 07°20'43"               | 760,00  | Contato                 | Fras                       | 6,00                      |           |             |       |
| 1268  | Heráclides Maria de Lira    | Atrapa Sítio            | Barbalha   | CE        | SB-24 Y-D-III | 39°24'42"          | 07°20'56"               | 735,00  | Contato                 | Fras                       | 0,80                      |           |             |       |
| 1269  | Manoel Nunes Mariano        | Velho José              | Barbalha   | CE        | SB-24 Y-D-III | 39°24'43"          | 07°21'03"               | 725,00  | Contato                 | Fras                       | 4,70                      |           |             |       |
| 1270  | Vicente N. Viana            | Bebida                  | Barbalha   | CE        | SB-24 Y-D-III | 39°24'48"          | 07°21'25"               | 745,00  | Contato                 | Fras                       | 3,50                      |           |             |       |
| 1271  | Ir. Nunes                   | Bica                    | Barbalha   | CE        | SB-24 Y-D-III | 39°24'42"          | 07°21'35"               | 730,00  | Contato                 | Fras                       | 3,60                      |           |             |       |
| 1272  | Gracilene Colliou           | Tumbuba                 | Barbalha   | CE        | SB-24 Y-D-III | 39°24'30"          | 07°21'53"               | 725,00  | Contato                 | Fras                       | 2,80                      |           |             |       |
| 1273  | Alcides Parente/R.H. Coelho | Imbituba                | Barbalha   | CE        | SB-24 Y-D-III | 39°23'48"          | 07°22'35"               | 745,00  | Contato                 | Fras                       | 64,80                     |           |             |       |
| 1274  | José Heltoni S. Barreto     | Santa Cruz              | Barbalha   | CE        | SB-24 Y-D-III | 39°22'28"          | 07°22'02"               | 710,00  | Contato                 | Fras                       | 2,30                      |           |             |       |
| 1275  | Edicleide Leal M Barreto    | Bela Vista              | Barbalha   | CE        | SB-24 Y-D-III | 39°22'02"          | 07°22'35"               | 735,00  | Contato                 | Fras                       | 0,80                      |           |             |       |
| 1276  | Raimundo Barreira Souza     | Quaribá                 | Barbalha   | CE        | SB-24 Y-D-III | 39°21'37"          | 07°22'50"               | 760,00  | Contato                 | Fras                       | 74,00                     |           |             |       |
| 1277  | Antônio Leal Coelho         | Rocha                   | Barbalha   | CE        | SB-24 Y-D-III | 39°21'14"          | 07°22'45"               | 725,00  | Contato                 | Fras                       | 21,60                     |           |             |       |
| 1278  | Pedro Moisés Lucas          | Pigassa                 | Barbalha   | CE        | SB-24 Y-D-III | 39°21'09"          | 07°22'41"               | 695,00  | Contato                 | Fras                       | 1,50                      |           |             |       |

**PROJETO AVALIAÇÃO HIDROGEOLÓGICA  
DA BACIA SEDIMENTAR DO ARARIPE**

| MEME-Delegacia em Pernambuco e no Ceará |                                 |            |             |           |            |            |              |                |               |                   |             |             |             |                               | CATÁLOGO DE FONTES     |                |                 |      | FL-43              |
|---|---------------------------------|------------|-------------|-----------|------------|------------|--------------|----------------|---------------|-------------------|-------------|-------------|-------------|-------------------------------|------------------------|----------------|-----------------|------|--------------------|
| DNPM - 4ª e 10ª Distritos Regionais     |                                 |            |             |           |            |            |              |                |               |                   |             |             |             |                               |                        |                |                 |      |                    |
| Nº<br>de<br>Ordem                       | Informações Específicas         |            |             |           |            |            |              |                |               |                   |             |             |             |                               |                        |                |                 |      |                    |
|   | Características Físico-Químicas |            |             |           |            |            |              |                |               |                   |             |             |             |                               |                        |                |                 |      |                    |
|   | Ca<br>mg/l                      | Mg<br>mg/l | Na<br>mg/l  | K<br>mg/l | Cl<br>mg/l | Fe<br>mg/l | SiO2<br>mg/l | SO4<br>mg/l    | CaCO3<br>mg/l | Ca(HCO3)2<br>mg/l | NO3<br>mg/l | NO2<br>mg/l | NH3<br>mg/l | Sólidos<br>Dissolvidos (mg/l) | Resíduo Seco<br>(mg/l) | Dureza<br>mg/l | C.EMt.<br>µS/cm | pH   | Data da<br>Análise |
| 1249                                    |                                 |            |             |           |            |            |              |                |               |                   |             |             |             |                               |                        |                |                 |      |                    |
| 1250                                    |                                 |            |             |           |            |            |              |                |               |                   |             |             |             |                               |                        |                |                 |      |                    |
| 1251                                    |                                 |            |             |           |            |            |              |                |               |                   |             |             |             |                               |                        |                |                 |      |                    |
| 1252                                    |                                 |            |             |           |            |            |              |                |               |                   |             |             |             |                               |                        |                |                 |      |                    |
| 1253                                    |                                 |            |             |           |            |            |              |                |               |                   |             |             |             |                               |                        |                |                 |      |                    |
| 1254                                    |                                 |            |             |           |            |            |              |                |               |                   |             |             |             |                               |                        |                |                 |      |                    |
| 1255                                    |                                 |            |             |           |            |            |              |                |               |                   |             |             |             |                               |                        |                |                 |      |                    |
| 1256                                    |                                 |            |             |           |            |            |              |                |               |                   |             |             |             |                               |                        |                |                 |      |                    |
| 1257                                    |                                 |            |             |           |            |            |              |                |               |                   |             |             |             |                               |                        |                |                 |      |                    |
| 1258                                    | 0,06                            | 0,15       | Na+K = 3,80 |           | 10,62      | 0,40       |              | Não Detectável |               | 1,88              |             |             |             | 27,20                         | 36,90                  |                |                 | 6,80 |                    |
| 1259                                    |                                 |            |             |           |            |            |              |                |               |                   |             |             |             |                               |                        |                |                 |      |                    |
| 1260                                    |                                 |            |             |           |            |            |              |                |               |                   |             |             |             |                               |                        |                |                 |      |                    |
| 1261                                    |                                 |            |             |           |            |            |              |                |               |                   |             |             |             |                               |                        |                |                 |      |                    |
| 1262                                    |                                 |            |             |           |            |            |              |                |               |                   |             |             |             |                               |                        |                |                 |      |                    |
| 1263                                    |                                 |            |             |           |            |            |              |                |               |                   |             |             |             |                               |                        |                |                 |      |                    |
| 1264                                    |                                 |            |             |           |            |            |              |                |               |                   |             |             |             |                               |                        |                |                 |      |                    |
| 1265                                    |                                 |            |             |           |            |            |              |                |               |                   |             |             |             |                               |                        |                |                 |      |                    |
| 1266                                    |                                 |            |             |           |            |            |              |                |               |                   |             |             |             |                               |                        |                |                 |      |                    |
| 1267                                    |                                 |            |             |           |            |            |              |                |               |                   |             |             |             |                               |                        |                |                 |      |                    |
| 1268                                    |                                 |            |             |           |            |            |              |                |               |                   |             |             |             |                               |                        |                |                 |      |                    |
| 1269                                    |                                 |            |             |           |            |            |              |                |               |                   |             |             |             |                               |                        |                |                 |      |                    |
| 1270                                    |                                 |            |             |           |            |            |              |                |               |                   |             |             |             |                               |                        |                |                 |      |                    |
| 1271                                    |                                 |            |             |           |            |            |              |                |               |                   |             |             |             |                               |                        |                |                 |      |                    |
| 1272                                    |                                 |            |             |           |            |            |              |                |               |                   |             |             |             |                               |                        |                |                 |      |                    |
| 1273                                    |                                 |            |             |           |            |            |              |                |               |                   |             |             |             |                               |                        |                |                 |      |                    |
| 1274                                    |                                 |            |             |           |            |            |              |                |               |                   |             |             |             |                               |                        |                |                 |      |                    |
| 1275                                    |                                 |            |             |           |            |            |              |                |               |                   |             |             |             |                               |                        |                |                 |      |                    |
| 1276                                    |                                 |            |             |           |            |            |              |                |               |                   |             |             |             |                               |                        |                |                 |      |                    |
| 1277                                    |                                 |            |             |           |            |            |              |                |               |                   |             |             |             |                               |                        |                |                 |      |                    |
| 1278                                    |                                 |            |             |           |            |            |              |                |               |                   |             |             |             |                               |                        |                |                 |      |                    |

**PROJETO AVALIAÇÃO HIDROGEOLÓGICA  
DA BACIA SEDIMENTAR DO ARARIPE**

| MEME-Delegacias em Pernambuco e no Ceará |                          |                             |              |           |               |                    |                         |        |                         |               | CATÁLOGO DE FONTES        |           |             | FL-44 |
|--|--------------------------|-----------------------------|--------------|-----------|---------------|--------------------|-------------------------|--------|-------------------------|---------------|---------------------------|-----------|-------------|-------|
| DNPM - 4ª e 10ª Distritos Regionais      |                          |                             |              |           |               |                    |                         |        |                         |               |                           |           |             |       |
| Nº<br>de<br>Ordem                        | INFORMAÇÕES GERAIS       |                             |              |           |               |                    |                         |        | INFORMAÇÕES ESPECÍFICAS |               |                           |           |             |       |
|  | Identificação            | Localização                 |              |           |               |                    |                         | Fonte  |                         | Q<br>(m³/h/m) | Unidade<br>Estratigráfica | Litologia | Observações |       |
|  |                          | Proprietário                | Localidade   | Município | UF            | Folha<br>1:100.000 | Coordenadas Geográficas |        |                         |               |                           |           |             | Orig. |
| Long/W                                   | Lat/S                    | Alt.(m)                     |              |           |               |                    |                         |        |                         |               |                           |           |             |       |
| 1279                                     | Particular               | Fazenda de Caldeirão / Mata | Barbalha     | CE        | SB 24 Y D-III | 39°20'35"          | 07°22'39"               | 760,00 | Contato                 | Fria          | 180,00                    |           | 4 Nascentes |       |
| 1280                                     | CAGECE                   | Canoão                      | Barbalha     | CE        | SB 24 Y D-III | 39°20'33"          | 07°22'23"               | 730,00 | Contato                 | Fria          | 156,00                    |           |             |       |
| 1281                                     | Maria A. Laurindo Mendes | Riacho do Meio              | Barbalha     | CE        | SB 24 Y D-III | 39°19'48"          | 07°22'00"               | 740,00 | Contato                 | Fria          | 32,40                     |           |             |       |
| 1282                                     |                          | Riacho do Meio              | Barbalha     | CE        | SB 24 Y D-III | 39°19'30"          | 07°21'58"               |        | Contato                 | Fria          | 24,30                     |           |             |       |
| 1283                                     |                          | Riacho do Meio/Morroço      | Barbalha     | CE        | SB 24 Y D-III | 39°19'18"          | 07°22'01"               |        | Contato                 | Fria          | 1,10                      |           |             |       |
| 1284                                     | Maria Z. Coelho Torres   | Água do Pedreiro/Rua        | Barbalha     | CE        | SB 24 Y D-III | 39°19'08"          | 07°21'59"               | 730,00 | Contato                 | Fria          | 7,50                      |           |             |       |
| 1285                                     | Família Alencar          | Santa Rita                  | Barbalha     | CE        | SB 24 Y D-III | 39°18'58"          | 07°22'01"               | 725,00 | Contato                 | Fria          | 48,60                     |           |             |       |
| 1286                                     | Mozar Carlos Alencar     | Santa Rita                  | Barbalha     | CE        | SB 24 Y D-III | 39°18'48"          | 07°21'58"               | 750,00 | Contato                 | Fria          | 102,00                    |           |             |       |
| 1287                                     | João Figueira Teles      | São Joaquim                 | Barbalha     | CE        | SB 24 Y D-III | 39°17'47"          | 07°21'50"               | 733,00 | Contato                 | Fria          | 28,70                     |           |             |       |
| 1288                                     | Teodoro Santana          | Cocós                       | Barbalha     | CE        | SB 24 Y D-III | 39°17'21"          | 07°22'15"               | 725,00 | Contato                 | Fria          | 0,80                      |           |             |       |
| 1289                                     | João Cruz                | Cocós                       | Barbalha     | CE        | SB 24 Y D-III | 39°17'02"          | 07°22'43"               | 750,00 | Contato                 | Fria          | 243,00                    |           | 2 Nascentes |       |
| 1290                                     | Berçagim Sampaio         | Cocós                       | Barbalha     | CE        | SB 24 Y D-III | 39°16'51"          | 07°22'58"               | 715,00 | Contato                 | Fria          | 3,24                      |           |             |       |
| 1291                                     | Berçagim S. Sampaio      | São Flores/Cruzeiros        | Barbalha     | CE        | SB 24 Y D-III | 39°16'35"          | 07°23'17"               | 750,00 | Contato                 | Fria          | 65,70                     |           |             |       |
| 1292                                     | Berçagim Sampaio         | Flores                      | Barbalha     | CE        | SB 24 Y D-III | 39°16'30"          | 07°23'28"               | 740,00 | Contato                 | Fria          | 30,78                     |           |             |       |
| 1293                                     | Lucas Florindo           | Flores                      | Barbalha     | CE        | SB 24 Y D-III | 39°16'20"          | 07°23'28"               | 740,00 | Contato                 | Fria          | 1,30                      |           |             |       |
| 1294                                     | Berçagim                 | Flores                      | Barbalha     | CE        | SB 24 Y D-III | 39°16'15"          | 07°23'33"               | 750,00 | Contato                 | Fria          | 3,40                      |           |             |       |
| 1295                                     | Berçagim                 | Mundo/Duas Nascentes        | Barbalha     | CE        | SB 24 Y D-III | 39°15'44"          | 07°23'26"               | 760,00 | Contato                 | Fria          | 52,80                     |           |             |       |
| 1296                                     | Berçagim                 | Mundo                       | Barbalha     | CE        | SB 24 Y D-III | 39°15'38"          | 07°23'30"               | 760,00 | Contato                 | Fria          | 48,90                     |           |             |       |
| 1297                                     | Antônio J. Pereira       | São São José                | Barbalha     | CE        | SB 24 Y D-III | 39°15'09"          | 07°23'33"               | 740,00 | Contato                 | Fria          | 5,50                      |           | 3 Nascentes |       |
| 1298                                     | Pádua Sampaio            | Linsópolis                  | Minato Velho | CE        | SB 24 Y D-III | 39°14'50"          | 07°23'54"               | 760,00 | Contato                 | Fria          | 4,60                      |           |             |       |
| 1299                                     | Família Alfredo          | Riacho dos Albedos          | Minato Velho | CE        | SB 24 Y D-III | 39°14'50"          | 07°24'07"               | 780,00 | Contato                 | Fria          | 2,70                      |           |             |       |
| 1300                                     | Família Alfredo da Cruz  | Riacho do Meio              | Minato Velho | CE        | SB 24 Y D-III | 39°14'50"          | 07°24'14"               | 770,00 | Contato                 | Fria          | 2,33                      |           | 3 Nascentes |       |
| 1301                                     | João Batista Saravá      | São Segura                  | Minato Velho | CE        | SB 24 Y D-III | 39°14'18"          | 07°24'27"               | 760,00 | Contato                 | Fria          | 4,90                      |           |             |       |
| 1302                                     | João Correa Saravá       | Serra do Mato               | Minato Velho | CE        | SB 24 Y D-III | 39°14'03"          | 07°24'39"               | 770,00 | Contato                 | Fria          | 0,80                      |           |             |       |
| 1303                                     | João Bernardo Sampaio    | Serra do Mato               | Minato Velho | CE        | SB 24 Y D-III | 39°13'37"          | 07°24'46"               | 770,00 | Contato                 | Fria          | 12,96                     |           |             |       |
| 1304                                     | Heitor                   | Serra do Mato               | Minato Velho | CE        | SB 24 Y D-III | 39°13'18"          | 07°24'43"               |        | Contato                 | Fria          | 3,70                      |           |             |       |
| 1305                                     | Heitor de Santana        | Serra do Mato               | Minato Velho | CE        | SB 24 Y D-III | 39°13'11"          | 07°24'47"               | 770,00 | Contato                 | Fria          | 8,90                      |           |             |       |
| 1306                                     | Heitor de Santana        | Serra do Mato               | Minato Velho | CE        | SB 24 Y D-III | 39°13'07"          | 07°24'38"               | 760,00 | Contato                 | Fria          | 18,50                     |           |             |       |
| 1307                                     | Heitor de Santana        | Serra do Mato               | Minato Velho | CE        | SB 24 Y D-III | 39°12'58"          | 07°24'40"               | 770,00 | Contato                 | Fria          | 32,30                     |           |             |       |
| 1308                                     | Avellar Frazão           | Santo Antônio               | Minato Velho | CE        | SB 24 Y D-III | 39°12'44"          | 07°24'43"               | 775,00 | Contato                 | Fria          | 15,60                     |           |             |       |

**PROJETO AVALIAÇÃO HIDROGEOLÓGICA  
DA BACIA SEDIMENTAR DO ARARIPE**

| MME-Delegacia em Pernambuco e no Ceará                      |                                 |            |               |           |            |            |                          |                         |                           |  |                         |                         |                         |                               |                        |                | CATÁLOGO DE FONTES |    |                    | FL-44 |
|---|---------------------------------|------------|---------------|-----------|------------|------------|--------------------------|-------------------------|---------------------------|--|-------------------------|-------------------------|-------------------------|-------------------------------|------------------------|----------------|--------------------|----|--------------------|-------|
| DNPM - 4 <sup>o</sup> e 10 <sup>o</sup> Distritos Regionais |                                 |            |               |           |            |            |                          |                         |                           |  |                         |                         |                         |                               |                        |                |                    |    |                    |       |
| N <sup>o</sup><br>de<br>Ordem                               | Informações Específicas         |            |               |           |            |            |                          |                         |                           |  |                         |                         |                         |                               |                        |                |                    |    |                    |       |
|   | Características Físico-Químicas |            |               |           |            |            |                          |                         |                           |  |                         |                         |                         |                               |                        |                |                    |    |                    |       |
|   | Ca<br>mg/l                      | Mg<br>mg/l | Na<br>mg/l    | K<br>mg/l | Cl<br>mg/l | Fe<br>mg/l | SiO <sub>2</sub><br>mg/l | SO <sub>4</sub><br>mg/l | CaCO <sub>3</sub><br>mg/l | Ca(HCO <sub>3</sub> ) <sub>2</sub><br>mg/l | NO <sub>3</sub><br>mg/l | NO <sub>2</sub><br>mg/l | NH <sub>3</sub><br>mg/l | Sólidos<br>Dissolvidos (mg/l) | Resíduo Seco<br>(mg/l) | Dureza<br>mg/l | C. E. M.<br>µS/cm  | pH | Data da<br>Análise |       |
| 1279  | 0,06                            | 0,33       | Na + K = 3,30 |           | 7,08       | 0,01       |                          | Não Detectável          | 2,83                      |  |                         |                         | 27,40                   | 38,20                         |                        |                | 7,20               |    |                    |       |
| 1280  |                                 |            |               |           |            |            |                          |                         |                           |  |                         |                         |                         |                               |                        |                |                    |    |                    |       |
| 1281  |                                 |            |               |           |            |            |                          |                         |                           |  |                         |                         |                         |                               |                        |                |                    |    |                    |       |
| 1282  |                                 |            |               |           |            |            |                          |                         |                           |  |                         |                         |                         |                               |                        |                |                    |    |                    |       |
| 1283  |                                 |            |               |           |            |            |                          |                         |                           |  |                         |                         |                         |                               |                        |                |                    |    |                    |       |
| 1284  |                                 |            |               |           |            |            |                          |                         |                           |  |                         |                         |                         |                               |                        |                |                    |    |                    |       |
| 1285  |                                 |            |               |           |            |            |                          |                         |                           |  |                         |                         |                         |                               |                        |                |                    |    |                    |       |
| 1286  |                                 |            |               |           |            |            |                          |                         |                           |  |                         |                         |                         |                               |                        |                |                    |    |                    |       |
| 1287  |                                 |            |               |           |            |            |                          |                         |                           |  |                         |                         |                         |                               |                        |                |                    |    |                    |       |
| 1288  |                                 |            |               |           |            |            |                          |                         |                           |  |                         |                         |                         |                               |                        |                |                    |    |                    |       |
| 1289  | 0,04                            | 0,07       | Na + K = 1,40 |           | 7,08       | 0,01       |                          | Não Detectável          | 0,94                      |  |                         |                         | 26,90                   | 46,40                         |                        |                | 6,50               |    |                    |       |
| 1290  |                                 |            |               |           |            |            |                          |                         |                           |  |                         |                         |                         |                               |                        |                |                    |    |                    |       |
| 1291  |                                 |            |               |           |            |            |                          |                         |                           |  |                         |                         |                         |                               |                        |                |                    |    |                    |       |
| 1292  |                                 |            |               |           |            |            |                          |                         |                           |  |                         |                         |                         |                               |                        |                |                    |    |                    |       |
| 1293  |                                 |            |               |           |            |            |                          |                         |                           |  |                         |                         |                         |                               |                        |                |                    |    |                    |       |
| 1294  |                                 |            |               |           |            |            |                          |                         |                           |  |                         |                         |                         |                               |                        |                |                    |    |                    |       |
| 1295  |                                 |            |               |           |            |            |                          |                         |                           |  |                         |                         |                         |                               |                        |                |                    |    |                    |       |
| 1296  |                                 |            |               |           |            |            |                          |                         |                           |  |                         |                         |                         |                               |                        |                |                    |    |                    |       |
| 1297  |                                 |            |               |           |            |            |                          |                         |                           |  |                         |                         |                         |                               |                        |                |                    |    |                    |       |
| 1298  |                                 |            |               |           |            |            |                          |                         |                           |  |                         |                         |                         |                               |                        |                |                    |    |                    |       |
| 1299  |                                 |            |               |           |            |            |                          |                         |                           |  |                         |                         |                         |                               |                        |                |                    |    |                    |       |
| 1300  |                                 |            |               |           |            |            |                          |                         |                           |  |                         |                         |                         |                               |                        |                |                    |    |                    |       |
| 1301  |                                 |            |               |           |            |            |                          |                         |                           |  |                         |                         |                         |                               |                        |                |                    |    |                    |       |
| 1302  |                                 |            |               |           |            |            |                          |                         |                           |  |                         |                         |                         |                               |                        |                |                    |    |                    |       |
| 1303  |                                 |            |               |           |            |            |                          |                         |                           |  |                         |                         |                         |                               |                        |                |                    |    |                    |       |
| 1304  |                                 |            |               |           |            |            |                          |                         |                           |  |                         |                         |                         |                               |                        |                |                    |    |                    |       |
| 1305  |                                 |            |               |           |            |            |                          |                         |                           |  |                         |                         |                         |                               |                        |                |                    |    |                    |       |
| 1306  |                                 |            |               |           |            |            |                          |                         |                           |  |                         |                         |                         |                               |                        |                |                    |    |                    |       |
| 1307  |                                 |            |               |           |            |            |                          |                         |                           |  |                         |                         |                         |                               |                        |                |                    |    |                    |       |
| 1308  |                                 |            |               |           |            |            |                          |                         |                           |  |                         |                         |                         |                               |                        |                |                    |    |                    |       |

**PROJETO AVALIAÇÃO HIDROGEOLÓGICA  
DA BACIA SEDIMENTAR DO ARARIPE**

| MME-Delegacias em Pernambuco e no Ceará        |                              |                          |             |           |               |                         |           |        |         |       | CATÁLOGO DE FONTES         |                           |           | FL-45       |
|--|------------------------------|--------------------------|-------------|-----------|---------------|-------------------------|-----------|--------|---------|-------|----------------------------|---------------------------|-----------|-------------|
| DNPM - 4 e 10 <sup>o</sup> Distritos Regionais |                              |                          |             |           |               |                         |           |        |         |       |                            |                           |           |             |
| N <sup>o</sup><br>de<br>Ordem                  | INFORMAÇÕES GERAIS           |                          |             |           |               | INFORMAÇÕES ESPECÍFICAS |           |        |         |       |                            |                           |           |             |
|  | Identificação                | Localização              |             |           |               | Coordenadas Geográficas |           |        | Fonte   |       | Q<br>(m <sup>3</sup> /h/m) | Unidade<br>Estratigráfica | Litologia | Observações |
|  |                              | Proprietário             | Localidade  | Município | UF            | Folha<br>1 100.000      | Long/W    | Lat/S  | Alt.(m) | Orig. |                            |                           |           |             |
| 1309   | Heitor de Sampaio            | Pandúncia                | Miúdo Velho | CE        | SB 24 Y D-III | 39°12'41"               | 07°24'49" | 770,00 | Contato | Fria  | 352,00                     |                           |           | 2 Nascentes |
| 1310   | Heitor Santana               | Tramador                 | Miúdo Velho | CE        | SB 24 Y D-III | 39°12'37"               | 07°24'50" | 770,00 | Contato | Fria  | 33,60                      |                           |           | 6 Nascentes |
| 1311   | Heitor de Santana            | Mansel Domingues         | Miúdo Velho | CE        | SB 24 Y D-III | 39°12'35"               | 07°24'48" |        | Contato | Fria  | 6,40                       |                           |           |             |
| 1312   | Hugo Santana                 | Gouveia                  | Miúdo Velho | CE        | SB 24 Y D-III | 39°12'28"               | 07°24'47" | 763,00 | Contato | Fria  | 42,20                      |                           |           | 2 Nascentes |
| 1313   | Hugo Santana                 | Pradete                  | Miúdo Velho | CE        | SB 24 Y-D-III | 39°12'18"               | 07°24'42" | 763,00 | Contato | Fria  | 23,20                      |                           |           |             |
| 1314   | Hugo Santana                 | St Chorro/Lago do Buriti | Miúdo Velho | CE        | SB 24 Y-D-III | 39°12'07"               | 07°24'38" |        | Contato | Fria  | 15,64                      |                           |           | 2 Nascentes |
| 1315   |                              | Sítio Chorro             | Miúdo Velho | CE        | SB 24 Y-D-III | 39°12'09"               | 07°24'37" |        | Contato | Fria  | 6,09                       |                           |           |             |
| 1316   | Hugo Santana                 | St Chorro/Bica de Arara  | Miúdo Velho | CE        | SB 24 Y D-III | 39°11'56"               | 07°24'27" |        | Contato | Fria  | 12,15                      |                           |           |             |
| 1317   | Heitor S. Figueiredo         | Monte Alegre             | Miúdo Velho | CE        | SB 24 Y D-III | 39°11'38"               | 07°24'03" | 775,00 | Contato | Fria  | 10,00                      |                           |           |             |
| 1318   | Vacante Ribeiro da Cruz      | Cajazeiras               | Miúdo Velho | CE        | SB 24 Y D-III | 39°10'50"               | 07°24'18" | 775,00 | Contato | Fria  | 1,00                       |                           |           |             |
| 1319   | Raimundo F. Figueiredo       | Junguipiro               | Miúdo Velho | CE        | SB 24 Y D-III | 39°10'45"               | 07°24'22" | 765,00 | Contato | Fria  | 1,94                       |                           |           |             |
| 1320   | Valdemar Partalo da Cruz     | Sítio Cafundó I          | Miúdo Velho | CE        | SB 24 Y-D-III | 39°10'35"               | 07°24'35" | 760,00 | Contato | Fria  | 4,95                       | Fm Eoz/Araripe            | Arenito   |             |
| 1321   | Valdemar Partalo da Cruz     | Sítio Cafundó II         | Miúdo Velho | CE        | SB 24 Y D-III | 39°10'18"               | 07°24'35" | 760,70 | Contato | Fria  | 2,39                       | Fm Eoz/Araripe            | Arenito   |             |
| 1322   | Valdemar Partalo da Cruz     | Sítio Cafundó III        | Miúdo Velho | CE        | SB 24 Y D-III | 39°10'16"               | 07°24'33" | 759,00 | Contato | Fria  | 0,21                       | Fm Eoz/Araripe            | Arenito   |             |
| 1323   | Valdemar Partalo da Cruz     | Sítio Cafundó IV         | Miúdo Velho | CE        | SB 24 Y D-III | 39°10'01"               | 07°24'34" | 778,90 | Contato | Fria  | 37,15                      | Fm Eoz/Araripe            | Arenito   |             |
| 1324   | Raimundo Partalo da Cruz     | Sítio Valentin da Cima   | Miúdo Velho | CE        | SB 24 Y D-III | 39°09'59"               | 07°24'35" | 783,00 | Contato | Fria  | 62,07                      | Fm Eoz/Araripe            | Arenito   |             |
| 1325   | Raimundo Partalo da Cruz     | Sítio Valentin da Cima   | Miúdo Velho | CE        | SB 24 Y D-III | 39°10'01"               | 07°24'24" | 761,00 | Contato | Fria  | 0,23                       | Fm Eoz/Araripe            | Arenito   |             |
| 1326   | Moacir Olegário              | Sítio Santa Maria I      | Miúdo Velho | CE        | SB 24 Y D-III | 39°09'50"               | 07°24'16" | 777,20 | Contato | Fria  | 2,70                       | Fm Eoz/Araripe            | Arenito   |             |
| 1327   | Moacir Olegário              | Sítio Santa Maria II     | Miúdo Velho | CE        | SB 24 Y D-III | 39°09'21"               | 07°24'12" | 761,30 | Contato | Fria  | 0,27                       | Fm Eoz/Araripe            | Arenito   |             |
| 1328   | Zuzu Liberato da Cruz        | Sítio Cardealho          | Miúdo Velho | CE        | SB 24 Y D-III | 39°08'17"               | 07°24'21" | 765,30 | Contato | Fria  | 1,97                       | Fm Eoz/Araripe            | Arenito   |             |
| 1329   | Sebastião Falcão Dentas      | Sítio Cardealho          | Miúdo Velho | CE        | SB 24 Y-D-III | 39°08'12"               | 07°24'28" | 789,50 | Contato | Fria  | 6,94                       | Fm Eoz/Araripe            | Arenito   |             |
| 1330   | Juliana Dantas Machado       | Sítio Zuzu Machado       | Miúdo Velho | CE        | SB 24 Y-D-III | 39°07'53"               | 07°25'06" | 771,80 | Contato | Fria  | 8,22                       | Fm Eoz/Araripe            | Arenito   |             |
| 1331   | Afonso L. Sampaio e Irraloz  | Sítio Pinheira           | Miúdo Velho | CE        | SB 24 Y D-III | 39°07'49"               | 07°25'24" | 779,80 | Contato | Fria  | 1,30                       | Fm Eoz/Araripe            | Arenito   |             |
| 1332   | J. Sampaio                   | Sítio Pinheira           | Miúdo Velho | CE        | SB 24 Y-D-III | 39°07'55"               | 07°25'40" | 803,20 | Contato | Fria  | 7,09                       | Fm Eoz/Araripe            | Arenito   |             |
| 1333   | Geraldo M. Gonçalves         | Sítio São João           | Miúdo Velho | CE        | SB 24 Y D-III | 39°07'39"               | 07°26'22" | 791,40 | Contato | Fria  | 8,37                       | Fm Eoz/Araripe            | Arenito   |             |
| 1334   | Antônio Olímpio Neves        | Sítio Santa Rosa         | Miúdo Velho | CE        | SB 24 Y D-III | 39°07'25"               | 07°26'48" | 790,30 | Contato | Fria  | 0,83                       | Fm Eoz/Araripe            | Arenito   |             |
| 1335   | Fco Valtur Quental           | Faz. Santa Rosa          | Miúdo Velho | CE        | SB 24 Y-D-III | 39°07'16"               | 07°26'49" | 773,00 | Contato | Fria  | 2,92                       | Fm Eoz/Araripe            | Arenito   |             |
| 1336   | José Gonçalves de Lucena     | Sítio Bodó               | Miúdo Velho | CE        | SB 24 Y-D-III | 39°07'18"               | 07°26'53" | 784,50 | Contato | Fria  | 0,78                       | Fm Eoz/Araripe            | Arenito   |             |
| 1337   | Odílio Partalo de Quental    | Sítio Bodó               | Miúdo Velho | CE        | SB 24 Y-D-III | 39°07'06"               | 07°27'16" | 789,30 | Contato | Fria  | 8,97                       | Fm Eoz/Araripe            | Arenito   |             |
| 1338   | Basilio Salviato e Herdeiros | Sítio Riachão            | Miúdo Velho | CE        | SB 24 Y D-III | 39°06'48"               | 07°27'31" | 791,90 | Contato | Fria  | 47,69                      | Fm Eoz/Araripe            | Arenito   |             |



**PROJETO AVALIAÇÃO HIDROGEOLÓGICA  
DA BACIA SEDIMENTAR DO ARARIPE**

**DNPM - Delegacia em Pernambuco e no Ceará** **CATÁLOGO DE FONTES** FL-45

**DNPM - 4<sup>o</sup> e 16<sup>o</sup> Distritos Regionais**

| N <sup>o</sup><br>de<br>Ordem | Informações Específicas         |            |               |           |            |            |                          |                         |                           |  |                         |                         |                         |                               |                        |                |                 |      |                    |
|-------------------------------|---------------------------------|------------|---------------|-----------|------------|------------|--------------------------|-------------------------|---------------------------|--|-------------------------|-------------------------|-------------------------|-------------------------------|------------------------|----------------|-----------------|------|--------------------|
|                               | Características Físico-Químicas |            |               |           |            |            |                          |                         |                           |  |                         |                         |                         |                               |                        |                |                 |      |                    |
|                               | Ca<br>mg/l                      | Mg<br>mg/l | Na<br>mg/l    | K<br>mg/l | Cl<br>mg/l | Fe<br>mg/l | SiO <sub>2</sub><br>mg/l | SO <sub>4</sub><br>mg/l | CaCO <sub>3</sub><br>mg/l | Ca(HCO <sub>3</sub> ) <sub>2</sub><br>mg/l | NO <sub>3</sub><br>mg/l | NO <sub>2</sub><br>mg/l | NH <sub>3</sub><br>mg/l | Sólidos<br>Dissolvidos (mg/l) | Resíduo Seco<br>(mg/l) | Dureza<br>mg/l | C.EMt.<br>µS/cm | pH   | Data da<br>Análise |
| 1309                          | 0,03                            | 0,35       | Na + K = 1,00 |           | 7,08       | 0,01       |                          |                         |                           | 0,94                                       |                         |                         |                         | 23,40                         | 43,80                  |                |                 | 7,20 |                    |
| 1310                          |                                 |            |               |           |            |            |                          |                         |                           |  |                         |                         |                         |                               |                        |                |                 |      |                    |
| 1311                          |                                 |            |               |           |            |            |                          |                         |                           |  |                         |                         |                         |                               |                        |                |                 |      |                    |
| 1312                          |                                 |            |               |           |            |            |                          |                         |                           |  |                         |                         |                         |                               |                        |                |                 |      |                    |
| 1313                          |                                 |            |               |           |            |            |                          |                         |                           |  |                         |                         |                         |                               |                        |                |                 |      |                    |
| 1314                          |                                 |            |               |           |            |            |                          |                         |                           |  |                         |                         |                         |                               |                        |                |                 |      |                    |
| 1315                          |                                 |            |               |           |            |            |                          |                         |                           |  |                         |                         |                         |                               |                        |                |                 |      |                    |
| 1316                          |                                 |            |               |           |            |            |                          |                         |                           |  |                         |                         |                         |                               |                        |                |                 |      |                    |
| 1317                          |                                 |            |               |           |            |            |                          |                         |                           |  |                         |                         |                         |                               |                        |                |                 |      |                    |
| 1318                          |                                 |            |               |           |            |            |                          |                         |                           |  |                         |                         |                         |                               |                        |                |                 |      |                    |
| 1319                          |                                 |            |               |           |            |            |                          |                         |                           |  |                         |                         |                         |                               |                        |                |                 |      |                    |
| 1320                          |                                 |            |               |           |            |            |                          |                         |                           |  |                         |                         |                         |                               |                        |                |                 |      |                    |
| 1321                          |                                 |            |               |           |            |            |                          |                         |                           |  |                         |                         |                         |                               |                        |                |                 |      |                    |
| 1322                          |                                 |            |               |           |            |            |                          |                         |                           |  |                         |                         |                         |                               |                        |                |                 |      |                    |
| 1323                          |                                 |            |               |           |            |            |                          |                         |                           |  |                         |                         |                         |                               |                        |                |                 |      |                    |
| 1324                          | 0,03                            | 0,08       | Na + K = 1,70 |           | 7,08       | 0,01       |                          | Não Detectável          |                           | 0,47                                       |                         |                         |                         | 26,80                         | 43,70                  |                |                 | 5,50 |                    |
| 1325                          |                                 |            |               |           |            |            |                          |                         |                           |  |                         |                         |                         |                               |                        |                |                 |      |                    |
| 1326                          |                                 |            |               |           |            |            |                          |                         |                           |  |                         |                         |                         |                               |                        |                |                 |      |                    |
| 1327                          |                                 |            |               |           |            |            |                          |                         |                           |  |                         |                         |                         |                               |                        |                |                 |      |                    |
| 1328                          |                                 |            |               |           |            |            |                          |                         |                           |  |                         |                         |                         |                               |                        |                |                 |      |                    |
| 1329                          |                                 |            |               |           |            |            |                          |                         |                           |  |                         |                         |                         |                               |                        |                |                 |      |                    |
| 1330                          |                                 |            |               |           |            |            |                          |                         |                           |  |                         |                         |                         |                               |                        |                |                 |      |                    |
| 1331                          |                                 |            |               |           |            |            |                          |                         |                           |  |                         |                         |                         |                               |                        |                |                 |      |                    |
| 1332                          |                                 |            |               |           |            |            |                          |                         |                           |  |                         |                         |                         |                               |                        |                |                 |      |                    |
| 1333                          |                                 |            |               |           |            |            |                          |                         |                           |  |                         |                         |                         |                               |                        |                |                 |      |                    |
| 1334                          |                                 |            |               |           |            |            |                          |                         |                           |  |                         |                         |                         |                               |                        |                |                 |      |                    |
| 1335                          |                                 |            |               |           |            |            |                          |                         |                           |  |                         |                         |                         |                               |                        |                |                 |      |                    |
| 1336                          |                                 |            |               |           |            |            |                          |                         |                           |  |                         |                         |                         |                               |                        |                |                 |      |                    |
| 1337                          |                                 |            |               |           |            |            |                          |                         |                           |  |                         |                         |                         |                               |                        |                |                 |      |                    |
| 1338                          | 0,04                            | 0,25       | Na + K = 2,50 |           | 7,08       | 0,20       |                          | Não Detectável          |                           | 2,28                                       |                         |                         |                         | 29,50                         | 32,90                  |                |                 | 5,60 |                    |

000097

**PROJETO AVALIAÇÃO HIDROGEOLÓGICA  
DA BACIA SEDIMENTAR DO ARARIPE**

| MME-Delegacia em Pernambuco e no Ceará                      |                            |                           |                   |           |               |                    |                          |                         |         |                            | CATÁLOGO DE FONTES        |                |             | FL-46 |
|---|----------------------------|---------------------------|-------------------|-----------|---------------|--------------------|--------------------------|-------------------------|---------|----------------------------|---------------------------|----------------|-------------|-------|
| DNFM - 4 <sup>o</sup> e 16 <sup>o</sup> Distritos Regionais |                            |                           |                   |           |               |                    |                          |                         |         |                            |                           |                |             |       |
| N <sup>o</sup><br>de<br>Ordem                               | INFORMAÇÕES GERAIS         |                           |                   |           |               |                    |                          | INFORMAÇÕES ESPECÍFICAS |         |                            |                           |                |             |       |
|   | Identificação              | Localização               |                   |           |               |                    | Características da Fonte |                         |         | Q<br>(m <sup>3</sup> /h/m) | Unidade<br>Estratigráfica | Litologia      | Observações |       |
|   |                            | Proprietário              | Localidade        | Município | UF            | Folha<br>1:100.000 | Coordenadas Geográficas  |                         |         |                            |                           |                |             | Fonte |
|   |                            |                           |                   |           |               | Long/W             | Lat/S                    | Alt.(m)                 | Orig.   | Classe                     |                           |                |             |       |
| 1339  | Emílio Salviano Herdeiros  | Sítio Ruchito             | Mesito Velha      | CE        | SB.24 Y-D-III | 39°06'30"          | 07°27'43"                | 806,30                  | Contato | Fria                       | 11,9"                     | Fm Eoz/Araripe | Arenato     |       |
| 1340  | Iveth Ardamos              | Alajó                     | Mesito Velha      | CE        | SB.24 Y-D-III | 39°05'30"          | 07°26'23"                | 858,90                  | Contato | Fria                       | 0,47                      | Fm Eoz/Araripe | Arenato     |       |
| 1341  | Miguel Camero              | Sítio Alajó               | Mesito Velha      | CE        | SB.24 Y-D-III | 39°05'30"          | 07°26'31"                | 861,20                  | Contato | Fria                       | 0,70                      | Fm Eoz/Araripe | Arenato     |       |
| 1342  | Andrezza Maria de Jesus    | Nasença-Santo Alexo       | Mesito Velha      | CE        | SB.24 Y-D-III | 39°05'28"          | 07°26'47"                | 813,80                  | Contato | Fria                       | 6,43                      | Fm Eoz/Araripe | Arenato     |       |
| 1343  | Herdeiros de Pco I. Lucena | Sítio Palmares            | Mesito Velha      | CE        | SB.24 Y-D-III | 39°05'33"          | 07°26'50"                | 841,17                  | Contato | Fria                       | 5,87                      | Fm Eoz/Araripe | Arenato     |       |
| 1344  | Dão Domingues              | Sítio Ruchito             | Mesito Velha      | CE        | SB.24 Y-D-III | 39°05'57"          | 07°27'14"                | 765,70                  | Contato | Fria                       | 0,00                      | Fm Eoz/Araripe | Arenato     |       |
| 1345  | Dão Domingues              | Sítio Ruchito             | Mesito Velha      | CE        | SB.24 Y-D-III | 39°05'58"          | 07°27'27"                | 788,50                  | Contato | Fria                       | 9,07                      | Fm Eoz/Araripe | Arenato     |       |
| 1346  | Dão Domingues              | Sítio Ruchito             | Mesito Velha      | CE        | SB.24 Y-D-III | 39°06'02"          | 07°27'31"                | 798,50                  | Contato | Fria                       | 1,35                      | Fm Eoz/Araripe | Arenato     |       |
| 1347  | Dão Domingues              | Sítio Ruchito             | Mesito Velha      | CE        | SB.24 Y-D-III | 39°06'24"          | 07°27'40"                | 812,80                  | Contato | Fria                       | 2,74                      | Fm Eoz/Araripe | Arenato     |       |
| 1348  | Antônio Justino Pereira    | Sítio Terra Dura de Cima  | Mesito Velha      | CE        | SB.24 Y-D-III | 39°05'20"          | 07°26'04"                | 812,80                  | Contato | Fria                       | 1,26                      | Fm Eoz/Araripe | Arenato     |       |
| 1349  | Raimundo A. e João Calu    | Sítio Terra Dura de Baixo | Mesito Velha      | CE        | SB.24 Y-D-III | 39°05'10"          | 07°25'37"                | 802,80                  | Contato | Fria                       | 0,56                      | Fm Eoz/Araripe | Arenato     |       |
| 1350  | Herdeiros de Neco Jo       | São Felipe I              | Brço Santo        | CE        | SB.24 Y-D-III | 39°04'28"          | 07°25'56"                | 801,80                  | Contato | Fria                       | 3,30                      | Fm Eoz/Araripe | Arenato     |       |
| 1351  | Amor Agostinho             | São Felipe II             | Brço Santo        | CE        | SB.24 Y-D-III | 39°04'20"          | 07°26'04"                | 818,70                  | Contato | Fria                       | 1,20                      | Fm Eoz/Araripe | Arenato     |       |
| 1352  | Dr. Vicente                | Sítio Estrada do Gado     | Brço Santo        | CE        | SB.24 Y-D-III | 39°04'46"          | 07°27'58"                | 838,80                  | Contato | Fria                       |                           | Fm Eoz/Araripe | Arenato     |       |
| 1353  | Evandro Mendes Figueiredo  | Sítio Olho D'Água I       | Brço Santo        | CE        | SB.24 Y-D-III | 39°04'49"          | 07°28'01"                | 841,80                  | Contato | Fria                       | 0,10                      | Fm Eoz/Araripe | Arenato     |       |
| 1354  | Evandro Mendes Figueiredo  | Sítio Olho D'Água II      | Brço Santo        | CE        | SB.24 Y-D-III | 39°04'47"          | 07°28'02"                | 831,00                  | Contato | Fria                       | 1,27                      | Fm Eoz/Araripe | Arenato     |       |
| 1355  | Evandro Mendes Figueiredo  | Sítio Olho D'Água III     | Brço Santo        | CE        | SB.24 Y-D-III | 39°04'44"          | 07°28'06"                | 809,00                  | Contato | Fria                       | 0,08                      | Fm Eoz/Araripe | Arenato     |       |
| 1356  | Evandro Mendes Figueiredo  | Sítio Olho D'Água IV      | Brço Santo        | CE        | SB.24 Y-D-III | 39°04'49"          | 07°28'03"                | 828,30                  | Contato | Fria                       | 0,57                      | Fm Eoz/Araripe | Arenato     |       |
| 1357  | Miguel Santo Figueiredo    | Sítio Olho D'Água V       | Brço Santo        | CE        | SB.24 Y-D-III | 39°04'50"          | 07°28'07"                | 837,10                  | Contato | Fria                       | 1,13                      | Fm Eoz/Araripe | Arenato     |       |
| 1358  | Pco Nascimento Pereira     | Sítio Olho D'Água VI      | Brço Santo        | CE        | SB.24 Y-D-III | 39°04'37"          | 07°28'18"                | 786,80                  | Contato | Fria                       | 0,26                      | Fm Eoz/Araripe | Arenato     |       |
| 1359  | Irene Salvano              | Sítio Olho D'Água VII     | Brço Santo        | CE        | SB.24 Y-D-III | 39°03'01"          | 07°28'19"                | 793,40                  | Contato | Fria                       | 0,87                      | Fm Eoz/Araripe | Arenato     |       |
| 1360  | Vicente Mito de Cruz       | Sítio Olho D'Água VIII    | Brço Santo        | CE        | SB.24 Y-D-III | 39°03'06"          | 07°28'31"                | 789,40                  | Contato | Fria                       | 0,23                      | Fm Eoz/Araripe | Arenato     |       |
| 1361  | Josémar Barro da Silva     | Sítio Salvaterra I        | Brço Santo        | CE        | SB.24 Y-D-III | 39°03'06"          | 07°28'45"                | 788,70                  | Contato | Fria                       |                           | Fm Eoz/Araripe | Arenato     |       |
| 1362  | Djane Lucena               | Sítio Salvaterra I        | Brço Santo        | CE        | SB.24 Y-D-III | 39°03'10"          | 07°28'54"                | 790,30                  | Contato | Fria                       | 1,51                      | Fm Eoz/Araripe | Arenato     |       |
| 1363  | Ermete Sando               | Sítio Sozeiro             | Porteiras         | CE        | SB.24 Y-D-III | 39°03'41"          | 07°29'50"                |                         | Contato | Fria                       |                           | Fm Eoz/Araripe | Arenato     |       |
| 1364  | Augusto Motta              | Nascente do Roncador      | Santana do Cariri | CE        | SB.24 Y-D-II  | 39°39'51"          | 07°12'53"                |                         |         |                            | 110,00                    |                |             |       |
| 1365  | Município de Araripe       | Sítio Nascente            | Araripe           | CE        | SB.24 Y-D-II  | 39°39'52"          | 07°13'54"                |                         | Contato | Hipotermas                 |                           | Fm Eoz/Araripe | Arenato     |       |
| 1366  | João da Luz                | Olho D'Água da Luz        | Jardim            | CE        | SB.24 Y-D-VI  | 39°17'32"          | 07°36'02"                |                         | Contato | Hipotermas                 | 4,00                      | Fm Eoz/Araripe | Arenato     |       |
| 1367  | Pco Alves Pedrosa          | Sítio Ouribim             | Porteiras         | CE        | SB.24 Y-D-III | 39°06'15"          | 07°29'38"                | 829,20                  | Contato | Fria                       | 0,45                      | Fm Eoz/Araripe | Arenato     |       |
| 1368  | Armando Rocha              | Sítio Ouribim             | Porteiras         | CE        | SB.24 Y-D-III | 39°06'19"          | 07°29'34"                | 837,50                  | Contato | Fria                       | 0,59                      | Fm Eoz/Araripe | Arenato     |       |

**PROJETO AVALIAÇÃO HIDROGEOLÓGICA  
DA BACIA SEDIMENTAR DO ARARIPE**

| MME - Delegacia em Pernambuco e no Ceará                    |                                 |            |               |           |            |            |                          |                         |                           |  |                         |                         |                         |                               | CATÁLOGO DE FONTES     |                |                   |      | FL-46              |
|---|---------------------------------|------------|---------------|-----------|------------|------------|--------------------------|-------------------------|---------------------------|--|-------------------------|-------------------------|-------------------------|-------------------------------|------------------------|----------------|-------------------|------|--------------------|
| DNPM - 4 <sup>o</sup> e 16 <sup>o</sup> Distritos Regionais |                                 |            |               |           |            |            |                          |                         |                           |  |                         |                         |                         |                               |                        |                |                   |      |                    |
| N <sup>o</sup><br>de<br>Ordem                               | Informações Específicas         |            |               |           |            |            |                          |                         |                           |  |                         |                         |                         |                               |                        |                |                   |      |                    |
|   | Características Físico-Químicas |            |               |           |            |            |                          |                         |                           |  |                         |                         |                         |                               |                        |                |                   |      |                    |
|   | Ca<br>mg/l                      | Mg<br>mg/l | Na<br>mg/l    | K<br>mg/l | Cl<br>mg/l | Fe<br>mg/l | SiO <sub>2</sub><br>mg/l | SO <sub>4</sub><br>mg/l | CaCO <sub>3</sub><br>mg/l | Ca(HCO <sub>3</sub> ) <sub>2</sub><br>mg/l | NO <sub>3</sub><br>mg/l | NO <sub>2</sub><br>mg/l | NH <sub>3</sub><br>mg/l | Sólidos<br>Dissolvidos (mg/l) | Resíduo Seco<br>(mg/l) | Dureza<br>mg/l | C. Elét.<br>μS/cm | pH   | Data da<br>Análise |
| 1339  |                                 |            |               |           |            |            |                          |                         |                           |  |                         |                         |                         |                               |                        |                |                   |      |                    |
| 1340  |                                 |            |               |           |            |            |                          |                         |                           |  |                         |                         |                         |                               |                        |                |                   |      |                    |
| 1341  |                                 |            |               |           |            |            |                          |                         |                           |  |                         |                         |                         |                               |                        |                |                   |      |                    |
| 1342  |                                 |            |               |           |            |            |                          |                         |                           |  |                         |                         |                         |                               |                        |                |                   |      |                    |
| 1343  |                                 |            |               |           |            |            |                          |                         |                           |  |                         |                         |                         |                               |                        |                |                   |      |                    |
| 1344  |                                 |            |               |           |            |            |                          |                         |                           |  |                         |                         |                         |                               |                        |                |                   |      |                    |
| 1345  |                                 |            |               |           |            |            |                          |                         |                           |  |                         |                         |                         |                               |                        |                |                   |      |                    |
| 1346  |                                 |            |               |           |            |            |                          |                         |                           |  |                         |                         |                         |                               |                        |                |                   |      |                    |
| 1347  |                                 |            |               |           |            |            |                          |                         |                           |  |                         |                         |                         |                               |                        |                |                   |      |                    |
| 1348  |                                 |            |               |           |            |            |                          |                         |                           |  |                         |                         |                         |                               |                        |                |                   |      |                    |
| 1349  |                                 |            |               |           |            |            |                          |                         |                           |  |                         |                         |                         |                               |                        |                |                   |      |                    |
| 1350  | 0,03                            | 0,08       | Na - K = 6,30 |           | 21,15      | 0,20       |                          | Não Detectável          |                           | 0,94                                       |                         |                         |                         | 27,20                         | 46,60                  |                |                   | 9,10 |                    |
| 1351  |                                 |            |               |           |            |            |                          |                         |                           |  |                         |                         |                         |                               |                        |                |                   |      |                    |
| 1352  |                                 |            |               |           |            |            |                          |                         |                           |  |                         |                         |                         |                               |                        |                |                   |      |                    |
| 1353  |                                 |            |               |           |            |            |                          |                         |                           |  |                         |                         |                         |                               |                        |                |                   |      |                    |
| 1354  |                                 |            |               |           |            |            |                          |                         |                           |  |                         |                         |                         |                               |                        |                |                   |      |                    |
| 1355  |                                 |            |               |           |            |            |                          |                         |                           |  |                         |                         |                         |                               |                        |                |                   |      |                    |
| 1356  |                                 |            |               |           |            |            |                          |                         |                           |  |                         |                         |                         |                               |                        |                |                   |      |                    |
| 1357  |                                 |            |               |           |            |            |                          |                         |                           |  |                         |                         |                         |                               |                        |                |                   |      |                    |
| 1358  |                                 |            |               |           |            |            |                          |                         |                           |  |                         |                         |                         |                               |                        |                |                   |      |                    |
| 1359  |                                 |            |               |           |            |            |                          |                         |                           |  |                         |                         |                         |                               |                        |                |                   |      |                    |
| 1360  |                                 |            |               |           |            |            |                          |                         |                           |  |                         |                         |                         |                               |                        |                |                   |      |                    |
| 1361  |                                 |            |               |           |            |            |                          |                         |                           |  |                         |                         |                         |                               |                        |                |                   |      |                    |
| 1362  |                                 |            |               |           |            |            |                          |                         |                           |  |                         |                         |                         |                               |                        |                |                   |      |                    |
| 1363  |                                 |            |               |           |            |            |                          |                         |                           |  |                         |                         |                         |                               |                        |                |                   |      |                    |
| 1364  | 0,36                            | 0,18       | Na - K = 4,10 |           | 10,62      | 0,30       |                          | Não Detectável          |                           | 3,11                                       |                         |                         |                         | 24,80                         | 36,10                  |                |                   | 6,10 |                    |
| 1365  |                                 |            |               |           |            |            |                          |                         |                           |  |                         |                         |                         |                               |                        |                |                   |      |                    |
| 1366  |                                 |            |               |           |            |            |                          |                         |                           |  |                         |                         |                         |                               |                        |                |                   |      |                    |
| 1367  |                                 |            |               |           |            |            |                          |                         |                           |  |                         |                         |                         |                               |                        |                |                   |      |                    |
| 1368  |                                 |            |               |           |            |            |                          |                         |                           |  |                         |                         |                         |                               |                        |                |                   |      |                    |

**PROJETO AVALIAÇÃO HIDROGEOLOGICA  
DA BACIA SEDIMENTAR DO ARARIPE**

**CATÁLOGO DE FONTES**

FL-47

| MME-Delegacia em Pernambuco e no Ceará                      |                             |                      |            |           |               |                    |                         |                         |         |       |                            |                           |           |             |
|---|-----------------------------|----------------------|------------|-----------|---------------|--------------------|-------------------------|-------------------------|---------|-------|----------------------------|---------------------------|-----------|-------------|
| DNPM - 4 <sup>o</sup> e 10 <sup>o</sup> Distritos Regionais |                             |                      |            |           |               |                    |                         |                         |         |       |                            |                           |           |             |
| N <sup>o</sup><br>de<br>Ordem                               | INFORMAÇÕES GERAIS          |                      |            |           |               |                    |                         | INFORMAÇÕES ESPECÍFICAS |         |       |                            |                           |           |             |
|   | Identificação               | Localização          |            |           |               |                    | Coordenadas Geográficas |                         | Fonte   |       | Q<br>(m <sup>3</sup> /h/m) | Unidade<br>Estratigráfica | Litologia | Observações |
|   |                             | Proprietário         | Localidade | Município | UF            | Folha<br>1:100.000 | Long/W                  | Lat/S                   | Alt.(m) | Orig. |                            |                           |           |             |
| 1369  | Arlindo Rocha               | Sítio Guaribá        | Porteira   | CE        | SB.24 Y-D-III | 39°06'22"          | 07°29'29"               | 845,60                  | Contato | Fria  | 9,90                       | Fm. Eou/Araripe           | Araripe   |             |
| 1370  | Eduardo Dagueim             | Sítio Guaribá        | Porteira   | CE        | SB.24 Y-D-III | 39°06'40"          | 07°29'33"               | 813,00                  | Contato | Fria  | 0,50                       | Fm. Eou/Araripe           | Araripe   |             |
| 1371  | Eduardo Dagueim             | Sítio Boa Vista      | Porteira   | CE        | SB.24 Y-D-III | 39°06'42"          | 07°29'21"               | 844,70                  | Contato | Fria  | 0,99                       | Fm. Eou/Araripe           | Araripe   |             |
| 1372  | Miltilde Carvalho           | Sítio Boa Vista      | Porteira   | CE        | SB.24 Y-D-III | 39°07'27"          | 07°29'21"               | 817,60                  | Contato | Fria  |                            | Fm. Eou/Araripe           | Araripe   |             |
| 1373  | Fco M. Moraes/ C. A. Rangel | Sítio Corumbá        | Porteira   | CE        | SB.24 Y-D-III | 39°07'40"          | 07°29'31"               | 796,50                  | Contato | Fria  | 2,82                       | Fm. Eou/Araripe           | Araripe   |             |
| 1374  | Fco M. Moraes/ C. A. Rangel | Sítio Massapé        | Porteira   | CE        | SB.24 Y-D-III | 39°08'14"          | 07°29'51"               | 782,60                  | Contato | Fria  | 12,36                      | Fm. Eou/Araripe           | Araripe   |             |
| 1375  | João Alfredo Nicodemus      | Sítio Santo Antônio  | Porteira   | CE        | SB.24 Y-D-III | 39°08'24"          | 07°30'55"               | 808,00                  | Contato | Fria  | 27,46                      | Fm. Eou/Araripe           | Araripe   |             |
| 1376  | João Alfredo Nicodemus      | Sítio Santo Antônio  | Porteira   | CE        | SB.24 Y-D-III | 39°08'31"          | 07°30'03"               | 796,90                  | Contato | Fria  | 1,13                       | Fm. Eou/Araripe           | Araripe   |             |
| 1377  | Arcio Santana               | Sítio Santo Antônio  | Porteira   | CE        | SB.24 Y-D-VI  | 39°08'46"          | 07°30'11"               | 801,20                  | Contato | Fria  | 0,43                       | Fm. Eou/Araripe           | Araripe   |             |
| 1378  | Arcio Santana               | Sítio Santo Antônio  | Porteira   | CE        | SB.24 Y-D-VI  | 39°08'45"          | 07°30'20"               | 765,90                  | Contato | Fria  | 0,23                       | Fm. Eou/Araripe           | Araripe   |             |
| 1379  | Raimundo Cavalcini          | Sítio Santo Antônio  | Porteira   | CE        | SB.24 Y-D-VI  | 39°08'57"          | 07°30'06"               | 809,30                  | Contato | Fria  | 0,23                       | Fm. Eou/Araripe           | Araripe   |             |
| 1380  | Manoel Neves Caldas         | Sítio Santo Antônio  | Porteira   | CE        | SB.24 Y-D-VI  | 39°08'59"          | 07°30'08"               | 814,20                  | Contato | Fria  | 4,52                       | Fm. Eou/Araripe           | Araripe   |             |
| 1381  | Manoel Neves Caldas         | Sítio Santo Antônio  | Porteira   | CE        | SB.24 Y-D-VI  | 39°08'03"          | 07°30'32"               | 784,00                  | Contato | Fria  |                            | Fm. Eou/Araripe           | Araripe   |             |
| 1382  | Manoel Rodrigues dos Santos | Sítio Santo Antônio  | Porteira   | CE        | SB.24 Y-D-VI  | 39°09'17"          | 07°30'21"               | 833,10                  | Contato | Fria  | 5,28                       | Fm. Eou/Araripe           | Araripe   |             |
| 1385  | Genésio Peirão Evangelista  | Sítio Laranjeira     | Porteira   | CE        | SB.24 Y-D-VI  | 39°09'25"          | 07°30'18"               | 832,40                  | Contato | Fria  | 4,71                       | Fm. Eou/Araripe           | Araripe   |             |
| 1384  | Albino Miranda Tavares      | Sítio Baco           | Porteira   | CE        | SB.24 Y-D-III | 39°09'50"          | 07°29'40"               | 812,90                  | Contato | Fria  | 182,37                     | Fm. Eou/Araripe           | Araripe   |             |
| 1385  | Albino Miranda Tavares      | Sítio Baco           | Porteira   | CE        | SB.24 Y-D-III | 39°09'59"          | 07°29'55"               | 810,30                  | Contato | Fria  | 0,63                       | Fm. Eou/Araripe           | Araripe   |             |
| 1386  | Albino Miranda Tavares      | Sítio Baco           | Porteira   | CE        | SB.24 Y-D-III | 39°09'56"          | 07°29'59"               | 804,90                  | Contato | Fria  | 0,20                       | Fm. Eou/Araripe           | Araripe   |             |
| 1387  | Albino Miranda Tavares      | Sítio Saquinho       | Porteira   | CE        | SB.24 Y-D-VI  | 39°10'48"          | 07°30'13"               | 797,40                  | Contato | Fria  | 16,62                      | Fm. Eou/Araripe           | Araripe   |             |
| 1388  | Albino Miranda Tavares      | Sítio Saquinho       | Porteira   | CE        | SB.24 Y-D-VI  | 39°10'34"          | 07°30'16"               | 771,80                  | Contato | Fria  | 0,63                       | Fm. Eou/Araripe           | Araripe   |             |
| 1389  | Albino Miranda Tavares      | Sítio Saquinho       | Porteira   | CE        | SB.24 Y-D-VI  | 39°10'40"          | 07°30'18"               | 770,70                  | Contato | Fria  | 1,24                       | Fm. Eou/Araripe           | Araripe   |             |
| 1390  | Manoel Borges               | Sítio Vieira Grande  | Porteira   | CE        | SB.24 Y-D-VI  | 39°10'12"          | 07°33'55"               | 770,30                  | Contato | Fria  |                            |                           | Araripe   |             |
| 1391  | Raimundo Valentim da Silva  | Sítio Vieira Grande  | Porteira   | CE        | SB.24 Y-D-VI  | 39°10'12"          | 07°33'26"               | 779,00                  | Contato | Fria  |                            |                           | Araripe   |             |
| 1392  | Fco Xavier                  | Sítio Vieira Pequeno | Porteira   | CE        | SB.24 Y-D-VI  | 39°10'07"          | 07°33'06"               | 756,90                  | Contato | Fria  |                            |                           | Araripe   |             |
| 1393  | Antônio Batista Vidal Neto  | Sítio Vieira Pequeno | Porteira   | CE        | SB.24 Y-D-VI  | 39°10'02"          | 07°32'43"               | 787,30                  | Contato | Fria  |                            |                           | Araripe   |             |
| 1394  | Albino de França Ribeiro    | Sítio Vieira Pequeno | Porteira   | CE        | SB.24 Y-D-VI  | 39°10'03"          | 07°32'49"               | 757,60                  | Contato | Fria  |                            | Fm. Eou/Araripe           | Araripe   |             |
| 1395  | Albino de França Ribeiro    | Sítio Vieira Pequeno | Porteira   | CE        | SB.24 Y-D-VI  | 39°09'59"          | 07°32'49"               | 751,80                  | Contato | Fria  |                            | Fm. Eou/Araripe           | Araripe   |             |
| 1396  | Albino de França Ribeiro    | Sítio Vieira Pequeno | Porteira   | CE        | SB.24 Y-D-VI  | 39°10'04"          | 07°32'55"               | 751,40                  | Contato | Fria  |                            | Fm. Eou/Araripe           | Araripe   |             |
| 1397  | Miguel Martins de Oliveira  | Sítio Vieira Pequeno | Porteira   | CE        | SB.24 Y-D-VI  | 39°10'03"          | 07°32'53"               | 779,70                  | Contato | Fria  |                            |                           | Araripe   |             |
| 1398  | Luzia André Tavares         | Sítio Jacobi         | Porteira   | CE        | SB.24 Y-D-VI  | 39°09'55"          | 07°32'14"               | 785,90                  | Contato | Fria  |                            |                           |           |             |

000100

**PROJETO AVALIAÇÃO HIDROGEOLÓGICA  
DA BACIA SEDIMENTAR DO ARARIPE**

| MDE - Delegacia em Pernambuco e no Ceará                    |                                 |            |               |           |            |            |                          |                         |                           |  |                         |                         |                         |                               |                        |                | CATÁLOGO DE FONTES |      |                    | FL-47 |
|---|---------------------------------|------------|---------------|-----------|------------|------------|--------------------------|-------------------------|---------------------------|--|-------------------------|-------------------------|-------------------------|-------------------------------|------------------------|----------------|--------------------|------|--------------------|-------|
| DNPM - 4 <sup>o</sup> e 10 <sup>o</sup> Distritos Regionais |                                 |            |               |           |            |            |                          |                         |                           |  |                         |                         |                         |                               |                        |                |                    |      |                    |       |
| N <sup>o</sup><br>do<br>Ordem                               | Informações Específicas         |            |               |           |            |            |                          |                         |                           |  |                         |                         |                         |                               |                        |                |                    |      |                    |       |
|   | Características Físico-Químicas |            |               |           |            |            |                          |                         |                           |  |                         |                         |                         |                               |                        |                |                    |      |                    |       |
|   | Ca<br>mg/l                      | Mg<br>mg/l | Na<br>mg/l    | K<br>mg/l | Cl<br>mg/l | Fe<br>mg/l | SiO <sub>2</sub><br>mg/l | SO <sub>4</sub><br>mg/l | CaCO <sub>3</sub><br>mg/l | Ca(HCO <sub>3</sub> ) <sub>2</sub><br>mg/l | NO <sub>3</sub><br>mg/l | NO <sub>2</sub><br>mg/l | NH <sub>3</sub><br>mg/l | Sólidos<br>Dissolvidos (mg/l) | Resíduo Seco<br>(mg/l) | Dureza<br>mg/l | C.E.M.<br>µS/cm    | pH   | Data da<br>Análise |       |
| 1369  |                                 |            |               |           |            |            |                          |                         |                           |  |                         |                         |                         |                               |                        |                |                    |      |                    |       |
| 1370  |                                 |            |               |           |            |            |                          |                         |                           |  |                         |                         |                         |                               |                        |                |                    |      |                    |       |
| 1371  |                                 |            |               |           |            |            |                          |                         |                           |  |                         |                         |                         |                               |                        |                |                    |      |                    |       |
| 1372  |                                 |            |               |           |            |            |                          |                         |                           |  |                         |                         |                         |                               |                        |                |                    |      |                    |       |
| 1373  |                                 |            |               |           |            |            |                          |                         |                           |  |                         |                         |                         |                               |                        |                |                    |      |                    |       |
| 1374  |                                 |            |               |           |            |            |                          |                         |                           |  |                         |                         |                         |                               |                        |                |                    |      |                    |       |
| 1375  |                                 |            |               |           |            |            |                          |                         |                           |  |                         |                         |                         |                               |                        |                |                    |      |                    |       |
| 1376  |                                 |            |               |           |            |            |                          |                         |                           |  |                         |                         |                         |                               |                        |                |                    |      |                    |       |
| 1377  |                                 |            |               |           |            |            |                          |                         |                           |  |                         |                         |                         |                               |                        |                |                    |      |                    |       |
| 1378  |                                 |            |               |           |            |            |                          |                         |                           |  |                         |                         |                         |                               |                        |                |                    |      |                    |       |
| 1379  |                                 |            |               |           |            |            |                          |                         |                           |  |                         |                         |                         |                               |                        |                |                    |      |                    |       |
| 1380  |                                 |            |               |           |            |            |                          |                         |                           |  |                         |                         |                         |                               |                        |                |                    |      |                    |       |
| 1381  |                                 |            |               |           |            |            |                          |                         |                           |  |                         |                         |                         |                               |                        |                |                    |      |                    |       |
| 1382  |                                 |            |               |           |            |            |                          |                         |                           |  |                         |                         |                         |                               |                        |                |                    |      |                    |       |
| 1383  |                                 |            |               |           |            |            |                          |                         |                           |  |                         |                         |                         |                               |                        |                |                    |      |                    |       |
| 1384  | 0,03                            | 0,07       | Na + K = 1,50 |           | 7,00       | 0,40       |                          | Não Detectável          | 2,83                      |  |                         |                         |                         | 21,10                         | 42,10                  |                |                    | 4,46 |                    |       |
| 1385  |                                 |            |               |           |            |            |                          |                         |                           |  |                         |                         |                         |                               |                        |                |                    |      |                    |       |
| 1386  |                                 |            |               |           |            |            |                          |                         |                           |  |                         |                         |                         |                               |                        |                |                    |      |                    |       |
| 1387  |                                 |            |               |           |            |            |                          |                         |                           |  |                         |                         |                         |                               |                        |                |                    |      |                    |       |
| 1388  |                                 |            |               |           |            |            |                          |                         |                           |  |                         |                         |                         |                               |                        |                |                    |      |                    |       |
| 1389  |                                 |            |               |           |            |            |                          |                         |                           |  |                         |                         |                         |                               |                        |                |                    |      |                    |       |
| 1390  |                                 |            |               |           |            |            |                          |                         |                           |  |                         |                         |                         |                               |                        |                |                    |      |                    |       |
| 1391  |                                 |            |               |           |            |            |                          |                         |                           |  |                         |                         |                         |                               |                        |                |                    |      |                    |       |
| 1392  |                                 |            |               |           |            |            |                          |                         |                           |  |                         |                         |                         |                               |                        |                |                    |      |                    |       |
| 1393  |                                 |            |               |           |            |            |                          |                         |                           |  |                         |                         |                         |                               |                        |                |                    |      |                    |       |
| 1394  |                                 |            |               |           |            |            |                          |                         |                           |  |                         |                         |                         |                               |                        |                |                    |      |                    |       |
| 1395  |                                 |            |               |           |            |            |                          |                         |                           |  |                         |                         |                         |                               |                        |                |                    |      |                    |       |
| 1396  |                                 |            |               |           |            |            |                          |                         |                           |  |                         |                         |                         |                               |                        |                |                    |      |                    |       |
| 1397  |                                 |            |               |           |            |            |                          |                         |                           |  |                         |                         |                         |                               |                        |                |                    |      |                    |       |
| 1398  |                                 |            |               |           |            |            |                          |                         |                           |  |                         |                         |                         |                               |                        |                |                    |      |                    |       |

**PROJETO AVALIAÇÃO HIDROGEOLOGICA  
DA BACIA SEDIMENTAR DO ARARIPE**

| MME-Delegação em Pernambuco e no Ceará                      |                              |                      |             |    |                    |                         |           |        |                          |       | CATÁLOGO DE FONTES         |                           |           | FL-48       |
|---|------------------------------|----------------------|-------------|----|--------------------|-------------------------|-----------|--------|--------------------------|-------|----------------------------|---------------------------|-----------|-------------|
| DNPM - 4 <sup>o</sup> e 10 <sup>o</sup> Distritos Regionais |                              |                      |             |    |                    |                         |           |        |                          |       |                            |                           |           |             |
| N <sup>o</sup><br>de<br>Ordem                               | INFORMAÇÕES GERAIS           |                      |             |    |                    |                         |           |        | INFORMAÇÕES ESPECÍFICAS  |       |                            |                           |           |             |
|   | Identificação                |                      | Localização |    |                    |                         |           |        | Características da Fonte |       |                            |                           |           |             |
|   | Proprietário                 | Localidade           | Município   | UF | Folha<br>1:100.000 | Coordenadas Geográficas |           |        | Fonte                    |       | Q<br>(m <sup>3</sup> /h/m) | Unidade<br>Estratigráfica | Litologia | Observações |
|   |                              |                      |             |    | Long/W             | Lat/S                   | Alt.(m)   | Orig.  | Classe                   |       |                            |                           |           |             |
| 1399  | Joel André de Souza          | Sítio Jacobá         | Porteiras   | CE | SB.24 Y-D-VI       | 39°10'06"               | 07°32'07" | 784,90 | Contato                  | Frias | 0,99                       |                           |           |             |
| 1400  | Rosendo E. dos Santos        | Sítio Jacobá         | Porteiras   | CE | SB.24 Y-D-VI       | 39°10'08"               | 07°32'05" | 783,90 | Contato                  | Frias | -                          |                           |           |             |
| 1401  | João Bernardo dos Santos     | Sítio Praia          | Porteiras   | CE | SB.24 Y-D-VI       | 39°11'05"               | 07°31'40" | 792,10 | Contato                  | Frias | 5,54                       | Fm Eou/Araripa            | Arenito   |             |
| 1402  | Antônio de Menezes           | Sítio da Mata        | Porteiras   | CE | SB.24 Y-D-VI       | 39°11'09"               | 07°31'32" | 799,60 | Contato                  | Frias | 13,30                      | Fm Eou/Araripa            | Arenito   |             |
| 1403  | Miguel Luiz                  | Sítio Marrocos       | Porteiras   | CE | SB.24 Y-D-VI       | 39°10'55"               | 07°31'10" | 786,40 | Contato                  | Frias | 0,32                       | Fm Eou/Araripa            | Arenito   |             |
| 1404  | Benito                       | Sítio Marrocos       | Porteiras   | CE | SB.24 Y-D-VI       | 39°10'49"               | 07°31'01" | 745,10 | Contato                  | Frias | 0,20                       |                           | Arenito   |             |
| 1405  | Creusilda Romão Sampaio      | Sítio Belo Horizonte | Jardim      | CE | SB.24 Y-D-IV       | 39°10'20"               | 07°34'46" |        | Contato                  | Frias | 10,66                      | Fm Eou/Araripa            | Arenito   |             |
| 1406  | Antônio Vieira dos Santos    | Sítio Belo Horizonte | Jardim      | CE | SB.24 Y-D-IV       | 39°10'23"               | 07°34'39" |        | Contato                  | Frias | 0,82                       | Fm Eou/Araripa            | Arenito   |             |
| 1407  | Antônio Luciano              | Sítio Gramatá        | Jardim      | CE | SB.24 Y-D-IV       | 39°10'56"               | 07°35'39" |        | Contato                  | Frias | 1,76                       | Fm Eou/Araripa            | Arenito   |             |
| 1408  | Antônio Angelo               | Sítio Gramatá        | Jardim      | CE | SB.24 Y-D-IV       | 39°10'44"               | 07°35'21" |        | Contato                  | Frias | 32,21                      | Fm Eou/Araripa            | Arenito   |             |
| 1409  | Manoel Antônio Pereira       | Sítio Braço          | Jardim      | CE | SB.24 Y-D-IV       | 39°10'27"               | 07°33'48" |        | Contato                  | Frias | 7,62                       | Fm Eou/Araripa            | Arenito   |             |
| 1410  | Napoléto Azevêdo             | Sítio Cumbe          | Jardim      | CE | SB.24 Y-D-IV       | 39°11'58"               | 07°34'02" |        | Contato                  | Frias | 1,36                       | Fm Eou/Araripa            | Arenito   |             |
| 1411  | Napoléto Azevêdo             | Sítio Cumbe          | Jardim      | CE | SB.24 Y-D-IV       | 39°10'02"               | 07°33'58" |        | Contato                  | Frias | 2,33                       | Fm Eou/Araripa            | Arenito   |             |
| 1412  | Joel Ney Alves Fortes        | Sítio Larangeiras    | Jardim      | CE | SB.24 Y-D-IV       | 39°11'43"               | 07°33'59" |        | Contato                  | Frias | 16,26                      | Fm Eou/Araripa            | Arenito   |             |
| 1413  | Aliete Soares Sampaio        | Sítio Riacho do Meio | Jardim      | CE | SB.24 Y-D-IV       | 39°11'27"               | 07°34'00" |        | Contato                  | Frias | 0,59                       | Fm Eou/Araripa            | Arenito   |             |
| 1414  | Aliete Soares Sampaio        | Sítio Riacho do Meio | Jardim      | CE | SB.24 Y-D-IV       | 39°11'20"               | 07°34'04" |        | Contato                  | Frias | 0,09                       | Fm Eou/Araripa            | Arenito   |             |
| 1415  | Aliete Soares Sampaio        | Sítio Riacho do Meio | Jardim      | CE | SB.24 Y-D-IV       | 39°11'17"               | 07°34'11" |        | Contato                  | Frias |                            | Fm Eou/Araripa            | Arenito   |             |
| 1416  | Joel Alves                   | Sítio Boa Vista      | Jardim      | CE | SB.24 Y-D-IV       | 39°10'57"               | 07°34'02" |        | Contato                  | Frias | 11,50                      | Fm Eou/Araripa            | Arenito   |             |
| 1417  | Joel Alves                   | Sítio Boa Vista      | Jardim      | CE | SB.24 Y-D-IV       | 39°10'50"               | 07°33'53" |        | Contato                  | Frias | 7,89                       | Fm Eou/Araripa            | Arenito   |             |
| 1418  | Agimélio Romão Sampaio       | Sítio Boca da Mata   | Jardim      | CE | SB.24 Y-D-IV       | 39°10'28"               | 07°33'39" |        | Contato                  | Frias | 3,29                       | Fm Eou/Araripa            | Arenito   |             |
| 1419  | Prefeitura                   | Sítio Boca da Mata   | Jardim      | CE | SB.24 Y-D-IV       | 39°10'28"               | 07°33'35" |        | Contato                  | Frias | 132,98                     | Fm Eou/Araripa            | Arenito   |             |
| 1420  | Edvardo                      | Sítio Cañuêlo        | Jardim      | CE | SB.24 Y-D-IV       | 39°10'27"               | 07°34'09" |        | Contato                  | Frias | 57,81                      | Fm Eou/Araripa            | Arenito   |             |
| 1421  | Am Áncilias Cavalcanti       | Sítio Morotó         | Jardim      | CE | SB.24 Y-D-IV       | 39°10'27"               | 07°34'35" |        | Contato                  | Frias | 0,07                       | Fm Araripa/Santana        | Arenito   |             |
| 1422  | Fco Bervato Novais e Outros  | Sítio Sozinho        | Jardim      | CE | SB.24 Y-D-IV       | 39°10'23"               | 07°35'01" |        | Contato                  | Frias | 0,61                       | Fm Araripa/Santana        | Arenito   |             |
| 1423  | Victória Pedrina Viçosa      | Sítio Catolé         | Jardim      | CE | SB.24 Y-D-IV       | 39°13'16"               | 07°35'28" |        | Contato                  | Frias | 0,96                       | Fm Eou/Araripa            | Arenito   |             |
| 1424  | João Barbosa de Freitas      | Sítio Luzinho        | Jardim      | CE | SB.24 Y-D-IV       | 39°14'56"               | 07°35'18" |        | Contato                  | Frias | 0,07                       | Fm Eou/Araripa            | Arenito   |             |
| 1425  | Herdalva de Geórgina Alencar | Sítio Descida        | Jardim      | CE | SB.24 Y-D-IV       | 39°14'20"               | 07°35'10" |        | Contato                  | Frias | 0,88                       | Fm Eou/Araripa            | Arenito   |             |
| 1426  | Joel João dos Santos         | Descida              | Jardim      | CE | SB.24 Y-D-IV       | 39°13'53"               | 07°35'10" |        | Contato                  | Frias | 0,64                       | Fm Eou/Araripa            | Arenito   |             |
| 1427  | Artur José de Cruz           | Sítio Correntinho    | Jardim      | CE | SB.24 Y-D-IV       | 39°13'26"               | 07°35'14" |        | Contato                  | Frias |                            | Fm Eou/Araripa            | Arenito   |             |
| 1428  | Prefeitura                   | Sítio Correntinho    | Jardim      | CE | SB.24 Y-D-IV       | 39°13'12"               | 07°35'08" |        | Contato                  | Frias |                            | Fm Eou/Araripa            | Arenito   |             |

**PROJETO AVALIAÇÃO HIDROGEOLÓGICA  
DA BACIA SEDIMENTAR DO ARARIPE**

| MME-Delimitação em Pernambuco e no Ceará                    |                                 |            |               |           |            |            |                          |                         |                           |  |                         |                         |                         | CATÁLOGO DE FONTES            |                        |                |                  | FL-48 |                    |
|---|---------------------------------|------------|---------------|-----------|------------|------------|--------------------------|-------------------------|---------------------------|--|-------------------------|-------------------------|-------------------------|-------------------------------|------------------------|----------------|------------------|-------|--------------------|
| DNPM - 4 <sup>a</sup> e 10 <sup>a</sup> Distritos Regionais |                                 |            |               |           |            |            |                          |                         |                           |  |                         |                         |                         |                               |                        |                |                  |       |                    |
| N <sup>o</sup><br>de<br>Ordem                               | Informações Específicas         |            |               |           |            |            |                          |                         |                           |  |                         |                         |                         |                               |                        |                |                  |       |                    |
|   | Características Físico-Químicas |            |               |           |            |            |                          |                         |                           |  |                         |                         |                         |                               |                        |                |                  |       |                    |
|   | Ca<br>mg/l                      | Mg<br>mg/l | Na<br>mg/l    | K<br>mg/l | Cl<br>mg/l | Fe<br>mg/l | SiO <sub>2</sub><br>mg/l | SO <sub>4</sub><br>mg/l | CaCO <sub>3</sub><br>mg/l | Ca(HCO <sub>3</sub> ) <sub>2</sub><br>mg/l | NO <sub>3</sub><br>mg/l | NO <sub>2</sub><br>mg/l | NH <sub>3</sub><br>mg/l | Sólidos<br>Dissolvidos (mg/l) | Resíduo Seco<br>(mg/l) | Dureza<br>mg/l | C. EMt.<br>µS/cm | pH    | Data da<br>Análise |
| 1399  |                                 |            |               |           |            |            |                          |                         |                           |  |                         |                         |                         |                               |                        |                |                  |       |                    |
| 1400  |                                 |            |               |           |            |            |                          |                         |                           |  |                         |                         |                         |                               |                        |                |                  |       |                    |
| 1401  |                                 |            |               |           |            |            |                          |                         |                           |  |                         |                         |                         |                               |                        |                |                  |       |                    |
| 1402  |                                 |            |               |           |            |            |                          |                         |                           |  |                         |                         |                         |                               |                        |                |                  |       |                    |
| 1403  |                                 |            |               |           |            |            |                          |                         |                           |  |                         |                         |                         |                               |                        |                |                  |       |                    |
| 1404  |                                 |            |               |           |            |            |                          |                         |                           |  |                         |                         |                         |                               |                        |                |                  |       |                    |
| 1405  |                                 |            |               |           |            |            |                          |                         |                           |  |                         |                         |                         |                               |                        |                |                  |       |                    |
| 1406  |                                 |            |               |           |            |            |                          |                         |                           |  |                         |                         |                         |                               |                        |                |                  |       |                    |
| 1407  |                                 |            |               |           |            |            |                          |                         |                           |  |                         |                         |                         |                               |                        |                |                  |       |                    |
| 1408  |                                 |            |               |           |            |            |                          |                         |                           |  |                         |                         |                         |                               |                        |                |                  |       |                    |
| 1409  |                                 |            |               |           |            |            |                          |                         |                           |  |                         |                         |                         |                               |                        |                |                  |       |                    |
| 1410  |                                 |            |               |           |            |            |                          |                         |                           |  |                         |                         |                         |                               |                        |                |                  |       |                    |
| 1411  |                                 |            |               |           |            |            |                          |                         |                           |  |                         |                         |                         |                               |                        |                |                  |       |                    |
| 1412  |                                 |            |               |           |            |            |                          |                         |                           |  |                         |                         |                         |                               |                        |                |                  |       |                    |
| 1413  |                                 |            |               |           |            |            |                          |                         |                           |  |                         |                         |                         |                               |                        |                |                  |       |                    |
| 1414  |                                 |            |               |           |            |            |                          |                         |                           |  |                         |                         |                         |                               |                        |                |                  |       |                    |
| 1415  |                                 |            |               |           |            |            |                          |                         |                           |  |                         |                         |                         |                               |                        |                |                  |       |                    |
| 1416  |                                 |            |               |           |            |            |                          |                         |                           |  |                         |                         |                         |                               |                        |                |                  |       |                    |
| 1417  |                                 |            |               |           |            |            |                          |                         |                           |  |                         |                         |                         |                               |                        |                |                  |       |                    |
| 1418  |                                 |            |               |           |            |            |                          |                         |                           |  |                         |                         |                         |                               |                        |                |                  |       |                    |
| 1419  | 0,09                            | 0,32       | Na + K = 2,60 |           | 14,17      | 0,05       |                          | Não Detectável          |                           | 2,83                                       |                         |                         |                         | 27,92                         | 39,90                  |                |                  | 6,00  |                    |
| 1420  |                                 |            |               |           |            |            |                          |                         |                           |  |                         |                         |                         |                               |                        |                |                  |       |                    |
| 1421  |                                 |            |               |           |            |            |                          |                         |                           |  |                         |                         |                         |                               |                        |                |                  |       |                    |
| 1422  |                                 |            |               |           |            |            |                          |                         |                           |  |                         |                         |                         |                               |                        |                |                  |       |                    |
| 1423  |                                 |            |               |           |            |            |                          |                         |                           |  |                         |                         |                         |                               |                        |                |                  |       |                    |
| 1424  |                                 |            |               |           |            |            |                          |                         |                           |  |                         |                         |                         |                               |                        |                |                  |       |                    |
| 1425  |                                 |            |               |           |            |            |                          |                         |                           |  |                         |                         |                         |                               |                        |                |                  |       |                    |
| 1426  |                                 |            |               |           |            |            |                          |                         |                           |  |                         |                         |                         |                               |                        |                |                  |       |                    |
| 1427  |                                 |            |               |           |            |            |                          |                         |                           |  |                         |                         |                         |                               |                        |                |                  |       |                    |
| 1428  |                                 |            |               |           |            |            |                          |                         |                           |  |                         |                         |                         |                               |                        |                |                  |       |                    |

**PROJETO AVALIAÇÃO HIDROGEOLÓGICA  
DA BACIA SEDIMENTAR DO ARARIPE**

| MNE-Delegacias em Pernambuco e no Ceará                     |                             |                        |                   |           |               |                    |                         |                         |         |                            | CATALOGO DE FONTES        |                    |             | FL-49 |
|---|-----------------------------|------------------------|-------------------|-----------|---------------|--------------------|-------------------------|-------------------------|---------|----------------------------|---------------------------|--------------------|-------------|-------|
| BNPM - 4 <sup>o</sup> e 10 <sup>o</sup> Distritos Regionais |                             |                        |                   |           |               |                    |                         |                         |         |                            |                           |                    |             |       |
| N <sup>o</sup><br>de<br>Ordem                               | INFORMAÇÕES GERAIS          |                        |                   |           |               |                    |                         | INFORMAÇÕES ESPECÍFICAS |         |                            |                           |                    |             |       |
|   | Identificação               | Localização            |                   |           |               |                    | Característica da Fonte |                         |         | Q<br>(m <sup>3</sup> /h/m) | Unidade<br>Estratigráfica | Litologia          | Observações |       |
|   |                             | Proprietário           | Localidade        | Município | UF            | Folha<br>1:100.000 | Coordenadas Geográficas |                         |         |                            |                           |                    |             | Fonte |
|   |                             |                        |                   |           |               | Long/W             | Lat/S                   | Alt.(m)                 | Orig.   | Classe                     |                           |                    |             |       |
| 1429  | Agrinho                     | Sítio Água Branca      | Jardim            | CE        | SB.24 Y-D-IV  | 39°13'08"          | 07°35'11"               |                         | Contato | Fria                       |                           | Fm Eou/Araripe     | Arenito     |       |
| 1430  | Jacinto Vieira da Silva     | Sítio Bom Jesus        | Jardim            | CE        | SB.24 Y-D-IV  | 39°12'38"          | 07°35'01"               |                         | Contato | Fria                       | 7,06                      | Fm Eou/Araripe     | Arenito     |       |
| 1431  | Fco Sampaio                 | Sítio Santos Drumont   | Jardim            | CE        | SB.24 Y-D-IV  | 39°12'12"          | 07°34'57"               |                         | Contato | Fria                       | 5,17                      | Fm Eou/Araripe     | Arenito     |       |
| 1432  | Otaclio José dos Santos     | Sítio Santana          | Jardim            | CE        | SB.24 Y-D-IV  | 39°11'41"          | 07°35'16"               |                         | Contato | Fria                       | 0,20                      | Fm Eou/Araripe     | Arenito     |       |
| 1433  |                             | Sítio Capocara         | Jardim            | CE        | SB.24 Y-D-IV  | 39°11'26"          | 07°35'22"               |                         | Contato | Fria                       | 0,60                      | Fm Eou/Araripe     | Arenito     |       |
| 1434  | Luiz Miguel Pereira         | Sítio São José         | Jardim            | CE        | SB.24 Y-D-IV  | 39°11'04"          | 07°35'10"               |                         | Contato | Fria                       |                           | Fm Eou/Araripe     | Arenito     |       |
| 1435  | José Antônio da Rocha       | Sítio Olho D'Água      | Jardim            | CE        | SB.24 Y-D-IV  | 39°10'54"          | 07°34'60"               |                         | Contato | Fria                       |                           | Fm Eou/Araripe     | Arenito     |       |
| 1436  | Otaclio Joaquim Pereira     | Sítio Olho D'Água      | Jardim            | CE        | SB.24 Y-D-IV  | 39°10'59"          | 07°34'49"               |                         | Contato | Fria                       |                           | Fm Eou/Araripe     | Arenito     |       |
| 1437  | Alberto Purgante Pedro      | Sítio Olho D'Água      | Jardim            | CE        | SB.24 Y-D-IV  | 39°10'51"          | 07°34'42"               |                         | Contato | Fria                       |                           | Fm Eou/Araripe     | Arenito     |       |
| 1438  | João Pedro Alexandre        | Sítio Sobradinho       | Jardim            | CE        | SB.24 Y-D-IV  | 39°10'04"          | 07°34'23"               |                         | Contato | Fria                       |                           | Fm Eou/Araripe     | Arenito     |       |
| 1439  | Hermes Telo                 | Sítio Quamada          | Nova Olinda       | CE        | SB.24 Y-D-III | 39°56'56"          | 07°08'33"               | 718,30                  | Contato | Hidrotérmica               | 2,49                      | Fm Eou/Araripe     | Arenito     |       |
| 1440  | Ana Maria Cordeiro          | Sítio Olho D'Água III  | Nova Olinda       | CE        | SB.24 Y-D-III | 39°57'52"          | 07°08'39"               | 724,70                  | Contato | Hidrotérmica               | 0,20                      | Fm Eou/Araripe     | Arenito     |       |
| 1441  | Raimundo Finsino            | Sítio Santa Bárbara II | Nova Olinda       | CE        | SB.24 Y-D-III | 39°57'51"          | 07°08'39"               | 726,30                  | Contato | Hidrotérmica               | 0,52                      | Fm Eou/Araripe     | Arenito     |       |
| 1442  | Pedro Alencar de Alencar    | Sítio Olho D'Água I    | Nova Olinda       | CE        | SB.24 Y-D-III | 39°57'57"          | 07°08'47"               | 734,00                  | Contato | Hidrotérmica               | 8,30                      | Fm Eou/Araripe     | Arenito     |       |
| 1443  | Fco de Sales Herógenes      | Sítio Santa Bárbara I  | Nova Olinda       | CE        | SB.24 Y-D-III | 39°58'22"          | 07°08'09"               | 678,40                  | Contato | Hidrotérmica               | 0,21                      | Fm Araripe/Santana | Arenito     |       |
| 1444  | João Herógenes Nunes        | Sítio Olho D'Água II   | Nova Olinda       | CE        | SB.24 Y-D-III | 39°58'37"          | 07°08'20"               | 700,30                  | Contato | Hidrotérmica               | 0,73                      |                    |             |       |
| 1445  | João Quintino Duarte        | Sítio Ciciana          | Nova Olinda       | CE        | SB.24 Y-D-III | 39°58'25"          | 07°06'11"               | 441,20                  | Contato | Hidrotérmica               | 0,37                      | Fm Mauriti         | Arenito     |       |
| 1446  | Nilo Herógenes Freire       | Sítio Olho D'Água IV   | Nova Olinda       | CE        | SB.24 Y-D-II  | 39°58'40"          | 07°08'16"               | 682,70                  | Contato | Hidrotérmica               | 0,06                      | Fm Eou/Araripe     | Arenito     |       |
| 1447  | Luciano M. Pinto            | Sítio Olho D'Água      | Nova Olinda       | CE        | SB.24 Y-D-II  | 39°57'53"          | 07°08'53"               |                         |         |                            | 16,54                     |                    |             |       |
| 1448  | Carlos L. Soares Lameirinha | Engenho Velho          | Nova Olinda       | CE        | SB.24 Y-D-II  | 39°52'14"          | 07°09'51"               |                         |         |                            | 15,90                     |                    |             |       |
| 1449  | Roberto Neves               | Sítio Lama             | Santana do Cariri | CE        | SB.24 Y-D-II  | 39°43'13"          | 07°09'40"               | 643,70                  | Contato | Hidrotérmica               |                           | Fm Eou/Araripe     | Arenito     |       |
| 1450  | Antônio Neves               | Sítio São Gonçalo      | Santana do Cariri | CE        | SB.24 Y-D-II  | 39°42'52"          | 07°10'01"               | 645,70                  | Contato | Hidrotérmica               | 1,12                      | Fm Eou/Araripe     | Arenito     |       |
| 1451  | Carlo Hosten                | Sítio Jangapeiro       | Santana do Cariri | CE        | SB.24 Y-D-II  | 39°40'33"          | 07°11'42"               | 692,90                  | Contato | Hidrotérmica               | 3,35                      | Fm Eou             | Arenito     |       |
| 1452  | José Ivo e Carlos Cruz      | Sítio Azelo            | Santana do Cariri | CE        | SB.24 Y-D-II  | 39°40'24"          | 07°12'49"               | 633,00                  | Contato | Hidrotérmica               | 41,35                     | Fm Eou/Araripe     | Arenito     |       |
| 1453  | Augusto Mitoio e F. Pereira | Sítio Recôncavo/Azelo  | Santana do Cariri | CE        | SB.24 Y-D-II  | 39°40'24"          | 07°15'11"               | 630,00                  | Contato | Hidrotérmica               | 181,46                    | Fm Eou/Araripe     | Arenito     |       |
| 1454  | Raimundo Marques            | Sítio Prata            | Santana do Cariri | CE        | SB.24 Y-D-II  | 39°41'08"          | 07°15'10"               | 670,00                  | Contato | Hidrotérmica               | 25,00                     |                    |             |       |
| 1455  | Fco Telo de Moraes          | Sítio Palmeira         | Santana do Cariri | CE        | SB.24 Y-D-II  | 39°41'23"          | 07°12'58"               | 640,00                  | Contato | Hidrotérmica               | 0,48                      | Fm Eou/Araripe     | Arenito     |       |
| 1456  | José Márcio de Oliveira     | Sítio Desterro         | Santana do Cariri | CE        | SB.24 Y-D-II  | 39°42'15"          | 07°12'49"               | 645,00                  | Contato | Hidrotérmica               | 0,98                      |                    |             |       |
| 1457  | José Márcio de Oliveira     | Sítio Desterro         | Santana do Cariri | CE        | SB.24 Y-D-II  | 39°42'19"          | 07°12'54"               | 650,00                  | Contato | Hidrotérmica               |                           | Fm Eou/Araripe     | Arenito     |       |
| 1458  | José Márcio de Oliveira     | Sítio Desterro         | Santana do Cariri | CE        | SB.24 Y-D-II  | 39°42'24"          | 07°12'52"               | 650,00                  | Contato | Hidrotérmica               |                           | Fm Eou/Araripe     | Arenito     |       |

000104



**PROJETO AVALIAÇÃO HIDROGEOLÓGICA  
DA BACIA SEDIMENTAR DO ARARIPE**

| MME-Delegacia em Pernambuco e no Ceará |                                 |            |               |           |            |            |             |                |               |                   |             |             |             |                               |                        |                | CATÁLOGO DE FONTES |      |                    | FL-49 |
|--|---------------------------------|------------|---------------|-----------|------------|------------|-------------|----------------|---------------|-------------------|-------------|-------------|-------------|-------------------------------|------------------------|----------------|--------------------|------|--------------------|-------|
| DNPM - 4ª e 10ª Distritos Regionais    |                                 |            |               |           |            |            |             |                |               |                   |             |             |             |                               |                        |                |                    |      |                    |       |
| Nº<br>da<br>Ordem                      | Informações Específicas         |            |               |           |            |            |             |                |               |                   |             |             |             |                               |                        |                |                    |      |                    |       |
|  | Características Físico-Químicas |            |               |           |            |            |             |                |               |                   |             |             |             |                               |                        |                |                    |      |                    |       |
|  | Ca<br>mg/l                      | Mg<br>mg/l | Na<br>mg/l    | K<br>mg/l | Cl<br>mg/l | Fe<br>mg/l | NO2<br>mg/l | SO4<br>mg/l    | CaCO3<br>mg/l | Ca(HCO3)2<br>mg/l | NO3<br>mg/l | NO2<br>mg/l | NH3<br>mg/l | Sólidos<br>Dissolvidos (mg/l) | Resíduo Seco<br>(mg/l) | Dureza<br>mg/l | C.E.M.<br>µS/cm    | pH   | Data da<br>Análise |       |
| 1429                                   |                                 |            |               |           |            |            |             |                |               |                   |             |             |             |                               |                        |                |                    |      |                    |       |
| 1430                                   |                                 |            |               |           |            |            |             |                |               |                   |             |             |             |                               |                        |                |                    |      |                    |       |
| 1431                                   |                                 |            |               |           |            |            |             |                |               |                   |             |             |             |                               |                        |                |                    |      |                    |       |
| 1432                                   |                                 |            |               |           |            |            |             |                |               |                   |             |             |             |                               |                        |                |                    |      |                    |       |
| 1433                                   |                                 |            |               |           |            |            |             |                |               |                   |             |             |             |                               |                        |                |                    |      |                    |       |
| 1434                                   |                                 |            |               |           |            |            |             |                |               |                   |             |             |             |                               |                        |                |                    |      |                    |       |
| 1435                                   |                                 |            |               |           |            |            |             |                |               |                   |             |             |             |                               |                        |                |                    |      |                    |       |
| 1436                                   |                                 |            |               |           |            |            |             |                |               |                   |             |             |             |                               |                        |                |                    |      |                    |       |
| 1437                                   |                                 |            |               |           |            |            |             |                |               |                   |             |             |             |                               |                        |                |                    |      |                    |       |
| 1438                                   |                                 |            |               |           |            |            |             |                |               |                   |             |             |             |                               |                        |                |                    |      |                    |       |
| 1439                                   |                                 |            |               |           |            |            |             |                |               |                   |             |             |             |                               |                        |                |                    |      |                    |       |
| 1440                                   |                                 |            |               |           |            |            |             |                |               |                   |             |             |             |                               |                        |                |                    |      |                    |       |
| 1441                                   |                                 |            |               |           |            |            |             |                |               |                   |             |             |             |                               |                        |                |                    |      |                    |       |
| 1442                                   | 0,18                            | 0,09       | Na - K = 5,00 |           | 10,62      | 0,10       |             | Não Detectável |               | 1,88              |             |             |             | 23,80                         | 38,90                  |                |                    | 6,00 |                    |       |
| 1443                                   |                                 |            |               |           |            |            |             |                |               |                   |             |             |             |                               |                        |                |                    |      |                    |       |
| 1444                                   |                                 |            |               |           |            |            |             |                |               |                   |             |             |             |                               |                        |                |                    |      |                    |       |
| 1445                                   |                                 |            |               |           |            |            |             |                |               |                   |             |             |             |                               |                        |                |                    |      |                    |       |
| 1446                                   |                                 |            |               |           |            |            |             |                |               |                   |             |             |             |                               |                        |                |                    |      |                    |       |
| 1447                                   |                                 |            |               |           |            |            |             |                |               |                   |             |             |             |                               |                        |                |                    |      |                    |       |
| 1448                                   |                                 |            |               |           |            |            |             |                |               |                   |             |             |             |                               |                        |                |                    |      |                    |       |
| 1449                                   |                                 |            |               |           |            |            |             |                |               |                   |             |             |             |                               |                        |                |                    |      |                    |       |
| 1450                                   |                                 |            |               |           |            |            |             |                |               |                   |             |             |             |                               |                        |                |                    |      |                    |       |
| 1451                                   |                                 |            |               |           |            |            |             |                |               |                   |             |             |             |                               |                        |                |                    |      |                    |       |
| 1452                                   |                                 |            |               |           |            |            |             |                |               |                   |             |             |             |                               |                        |                |                    |      |                    |       |
| 1453                                   |                                 |            |               |           |            |            |             |                |               |                   |             |             |             |                               |                        |                |                    |      |                    |       |
| 1454                                   |                                 |            |               |           |            |            |             |                |               |                   |             |             |             |                               |                        |                |                    |      |                    |       |
| 1455                                   |                                 |            |               |           |            |            |             |                |               |                   |             |             |             |                               |                        |                |                    |      |                    |       |
| 1456                                   |                                 |            |               |           |            |            |             |                |               |                   |             |             |             |                               |                        |                |                    |      |                    |       |
| 1457                                   |                                 |            |               |           |            |            |             |                |               |                   |             |             |             |                               |                        |                |                    |      |                    |       |
| 1458                                   |                                 |            |               |           |            |            |             |                |               |                   |             |             |             |                               |                        |                |                    |      |                    |       |

**PROJETO AVALIAÇÃO HIDROGEOLÓGICA  
DA BACIA SEDIMENTAR DO ARARIPE**

| MME-Delegacia em Pernambuco e no Ceará |                               |                     |                   |    |                    |  |           |                         |         |              | CATÁLOGO DE FONTES |                           |           | FL-50       |
|--|-------------------------------|---------------------|-------------------|----|--------------------|--|-----------|-------------------------|---------|--------------|--------------------|---------------------------|-----------|-------------|
| DNPM - 4ª e 10ª Distritos Regionais    |                               |                     |                   |    |                    |  |           |                         |         |              |                    |                           |           |             |
| Nº<br>de<br>Ordem                      | INFORMAÇÕES GERAIS            |                     |                   |    |                    |  |           | INFORMAÇÕES ESPECÍFICAS |         |              |                    |                           |           |             |
|  | Identificação<br>Proprietário | Localidade          | Município         | UF | Folha<br>1:100.000 | Localização<br>Coordenadas Geográficas |           |                         | Fonte   |              | Q<br>(m³/h/an)     | Unidade<br>Estratigráfica | Litologia | Observações |
|  |                               |                     |                   |    |                    | Long/W                                 | Lat/S     | Alt.(m)                 | Orig.   | Classe       |                    |                           |           |             |
| 1459                                   | Vicente Alves Freitas         | Sítio Postal        | Santana do Cariri | CE | SB.24 Y-D-II       | 39°44'05"                              | 07°12'37" | 643,00                  | Costato | Hidrotermais | 0,04               | Fm. Eoz. Araripe          | Arenito   |             |
| 1460                                   | Rita Duarte Silva             | Sítio Cacto Velho   | Santana do Cariri | CE | SB.24 Y-D-II       | 39°44'05"                              | 07°12'34" | 625,80                  | Costato | Hidrotermais | 0,06               | Fm. Eoz. Araripe          | Arenito   |             |
| 1461                                   | João Rodrigues Pereira        | Sítio Boxacé        | Santana do Cariri | CE | SB.24 Y-D-II       | 39°43'04"                              | 07°13'53" | 661,00                  | Costato | Hidrotermais | 0,45               | Fm. Eoz. Araripe          | Arenito   |             |
| 1462                                   | João Rodrigues                | Sítio Boxacé        | Santana do Cariri | CE | SB.24 Y-D-II       | 39°43'10"                              | 07°14'07" | 670,40                  | Costato | Hidrotermais |                    | Fm. Eoz. Araripe          | Arenito   |             |
| 1463                                   | Fco Alves Ferraz              | Sítio Melo          | Santana do Cariri | CE | SB.24 Y-D-II       | 39°44'00"                              | 07°14'47" | 668,30                  | Costato | Hidrotermais | 0,45               | Fm. Eoz. Araripe          | Arenito   |             |
| 1464                                   | Pentecosteira                 | Sítio Ventura 1     | Santana do Cariri | CE | SB.24 Y-D-II       | 39°44'31"                              | 07°15'32" | 680,10                  | Costato | Hidrotermais | 3,40               | Fm. Eoz. Araripe          | Arenito   |             |
| 1465                                   | Peasantaria Agrícola          | Sítio Ventura 2 e 3 | Santana do Cariri | CE | SB.24 Y-D-II       | 39°44'26"                              | 07°15'24" | 664,90                  | Costato | Hidrotermais | 1,11               | Fm. Eoz. Araripe          | Arenito   |             |
| 1466                                   | Caubi Ferreira Nobre          | Sítio Leal I        | Santana do Cariri | CE | SB.24 Y-D-II       | 39°44'36"                              | 07°16'41" | 665,70                  | Costato | Hidrotermais | 4,76               | Fm. Eoz. Araripe          | Arenito   |             |
| 1467                                   | Caubi Ferreira Nobre          | Sítio Leal II       | Santana do Cariri | CE | SB.24 Y-D-II       | 39°44'34"                              | 07°16'33" | 667,70                  | Costato | Hidrotermais | 1,19               | Fm. Eoz. Araripe          | Arenito   |             |
| 1468                                   | Caubi Ferreira Nobre          | Sítio Leal III      | Santana do Cariri | CE | SB.24 Y-D-II       | 39°44'36"                              | 07°16'25" | 670,10                  | Costato | Hidrotermais | 1,87               | Fm. Eoz. Araripe          | Arenito   |             |
| 1469                                   | Herdeiros de Am F. Libório    | Sítio Ribeiro 1     | Santana do Cariri | CE | SB.24 Y-D-II       | 39°45'02"                              | 07°16'50" | 649,00                  | Costato | Hidrotermais | 0,65               | Fm. Eoz. Araripe          | Arenito   |             |
| 1470                                   | Herdeiros de Am F. Libório    | Sítio Ribeiro 2     | Santana do Cariri | CE | SB.24 Y-D-II       | 39°45'01"                              | 07°16'56" | 678,30                  | Costato | Hidrotermais | 3,73               | Fm. Eoz. Araripe          | Arenito   |             |
| 1471                                   | João Moreno de Costa          | Sítio Palmeira      | Santana do Cariri | CE | SB.24 Y-D-II       | 39°45'51"                              | 07°17'00" | 678,70                  | Costato | Hidrotermais | 0,84               |                           |           |             |
| 1472                                   | Antônio Mariano de Alencar    | Sítio Barrinho      | Santana do Cariri | CE | SB.24 Y-D-II       | 39°45'58"                              | 07°16'53" | 669,70                  | Costato | Hidrotermais | 0,44               | Fm. Eoz. Araripe          | Arenito   |             |
| 1473                                   | Fco Valdear de Oliveira       | Sítio Palmeirinha   | Santana do Cariri | CE | SB.24 Y-D-II       | 39°46'19"                              | 07°16'32" | 659,70                  | Costato | Hidrotermais | 3,42               | Fm. Eoz. Araripe          | Arenito   |             |
| 1474                                   | Herdeiros Galeno D. Alencar   | Sítio Prata         | Santana do Cariri | CE | SB.24 Y-D-II       | 39°46'32"                              | 07°16'18" | 652,30                  | Costato | Hidrotermais | 1,31               | Fm. Eoz. Araripe          | Arenito   |             |
| 1475                                   | Acidônio Pereira Machado      | Sítio Boia 1        | Santana do Cariri | CE | SB.24 Y-D-II       | 39°46'45"                              | 07°16'02" | 651,80                  | Costato | Hidrotermais | 0,32               | Fm. Eoz. Araripe          | Arenito   |             |
| 1476                                   | Acidônio Pereira Machado      | Sítio Boia 2        | Santana do Cariri | CE | SB.24 Y-D-II       | 39°46'44"                              | 07°15'57" | 659,10                  | Costato | Hidrotermais |                    | Fm. Eoz. Araripe          | Arenito   |             |
| 1477                                   | Bucidim                       | Sítio Pimenteira    | Santana do Cariri | CE | SB.24 Y-D-II       | 39°53'05"                              | 07°10'25" | 633,00                  | Costato | Hidrotermais |                    | Fm. Eoz. Araripe          | Arenito   |             |

## PROJETO AVALIAÇÃO HIDROGEOLÓGICA DA BACIA SEDIMENTAR DO ARARIPE

| MME-Delegacia em Pernambuco e no Ceará                      |                                 |            |               |            |            |                          |                         |                           |  |                         |                         |                         |                               |                        |                |                   | CATÁLOGO DE FONTES |                    |  | FL-50 |
|---|---------------------------------|------------|---------------|------------|------------|--------------------------|-------------------------|---------------------------|--|-------------------------|-------------------------|-------------------------|-------------------------------|------------------------|----------------|-------------------|--------------------|--------------------|--|-------|
| DNPM - 4 <sup>a</sup> e 10 <sup>a</sup> Distritos Regionais |                                 |            |               |            |            |                          |                         |                           |  |                         |                         |                         |                               |                        |                |                   |                    |                    |  |       |
| N <sup>o</sup><br>de<br>Ordem                               | Informações Específicas         |            |               |            |            |                          |                         |                           |  |                         |                         |                         |                               |                        |                |                   |                    |                    |  |       |
|   | Características Físico-Químicas |            |               |            |            |                          |                         |                           |  |                         |                         |                         |                               |                        |                |                   |                    |                    |  |       |
| Co<br>mg/l  | Mg<br>mg/l                      | Na<br>mg/l | K<br>mg/l     | Cl<br>mg/l | Fe<br>mg/l | SiO <sub>2</sub><br>mg/l | SO <sub>4</sub><br>mg/l | CaCO <sub>3</sub><br>mg/l | Ca(HCO <sub>3</sub> ) <sub>2</sub><br>mg/l | NO <sub>3</sub><br>mg/l | NO <sub>2</sub><br>mg/l | NH <sub>3</sub><br>mg/l | Sólidos<br>Dissolvidos (mg/l) | Resíduo Seco<br>(mg/l) | Dureza<br>mg/l | C. Elét.<br>μS/cm | pH                 | Data da<br>Análise |  |       |
| 1459  |                                 |            |               |            |            |                          |                         |                           |  |                         |                         |                         |                               |                        |                |                   |                    |                    |  |       |
| 1460  |                                 |            |               |            |            |                          |                         |                           |  |                         |                         |                         |                               |                        |                |                   |                    |                    |  |       |
| 1461  |                                 |            |               |            |            |                          |                         |                           |  |                         |                         |                         |                               |                        |                |                   |                    |                    |  |       |
| 1462  |                                 |            |               |            |            |                          |                         |                           |  |                         |                         |                         |                               |                        |                |                   |                    |                    |  |       |
| 1463  |                                 |            |               |            |            |                          |                         |                           |  |                         |                         |                         |                               |                        |                |                   |                    |                    |  |       |
| 1464  |                                 |            |               |            |            |                          |                         |                           |  |                         |                         |                         |                               |                        |                |                   |                    |                    |  |       |
| 1465  |                                 |            |               |            |            |                          |                         |                           |  |                         |                         |                         |                               |                        |                |                   |                    |                    |  |       |
| 1466  | 0,36                            | 0,36       | Na + K = 3,20 |            | 7,08       | 0,20                     | Não Detectável          |                           | 6,60                                       |                         |                         |                         | 21,60                         | 32,30                  |                |                   | 6,20               |                    |  |       |
| 1467  |                                 |            |               |            |            |                          |                         |                           |  |                         |                         |                         |                               |                        |                |                   |                    |                    |  |       |
| 1468  |                                 |            |               |            |            |                          |                         |                           |  |                         |                         |                         |                               |                        |                |                   |                    |                    |  |       |
| 1469  |                                 |            |               |            |            |                          |                         |                           |  |                         |                         |                         |                               |                        |                |                   |                    |                    |  |       |
| 1470  |                                 |            |               |            |            |                          |                         |                           |  |                         |                         |                         |                               |                        |                |                   |                    |                    |  |       |
| 1471  |                                 |            |               |            |            |                          |                         |                           |  |                         |                         |                         |                               |                        |                |                   |                    |                    |  |       |
| 1472  |                                 |            |               |            |            |                          |                         |                           |  |                         |                         |                         |                               |                        |                |                   |                    |                    |  |       |
| 1473  |                                 |            |               |            |            |                          |                         |                           |  |                         |                         |                         |                               |                        |                |                   |                    |                    |  |       |
| 1474  |                                 |            |               |            |            |                          |                         |                           |  |                         |                         |                         |                               |                        |                |                   |                    |                    |  |       |
| 1475  |                                 |            |               |            |            |                          |                         |                           |  |                         |                         |                         |                               |                        |                |                   |                    |                    |  |       |
| 1476  |                                 |            |               |            |            |                          |                         |                           |  |                         |                         |                         |                               |                        |                |                   |                    |                    |  |       |
| 1477  |                                 |            |               |            |            |                          |                         |                           |  |                         |                         |                         |                               |                        |                |                   |                    |                    |  |       |
|   |                                 |            |               |            |            |                          |                         |                           |  |                         |                         |                         |                               |                        |                |                   |                    |                    |  |       |
|   |                                 |            |               |            |            |                          |                         |                           |  |                         |                         |                         |                               |                        |                |                   |                    |                    |  |       |
|   |                                 |            |               |            |            |                          |                         |                           |  |                         |                         |                         |                               |                        |                |                   |                    |                    |  |       |
|   |                                 |            |               |            |            |                          |                         |                           |  |                         |                         |                         |                               |                        |                |                   |                    |                    |  |       |
|   |                                 |            |               |            |            |                          |                         |                           |  |                         |                         |                         |                               |                        |                |                   |                    |                    |  |       |
|   |                                 |            |               |            |            |                          |                         |                           |  |                         |                         |                         |                               |                        |                |                   |                    |                    |  |       |
|   |                                 |            |               |            |            |                          |                         |                           |  |                         |                         |                         |                               |                        |                |                   |                    |                    |  |       |
|   |                                 |            |               |            |            |                          |                         |                           |  |                         |                         |                         |                               |                        |                |                   |                    |                    |  |       |
|   |                                 |            |               |            |            |                          |                         |                           |  |                         |                         |                         |                               |                        |                |                   |                    |                    |  |       |
|   |                                 |            |               |            |            |                          |                         |                           |  |                         |                         |                         |                               |                        |                |                   |                    |                    |  |       |
|   |                                 |            |               |            |            |                          |                         |                           |  |                         |                         |                         |                               |                        |                |                   |                    |                    |  |       |
|   |                                 |            |               |            |            |                          |                         |                           |  |                         |                         |                         |                               |                        |                |                   |                    |                    |  |       |
|   |                                 |            |               |            |            |                          |                         |                           |  |                         |                         |                         |                               |                        |                |                   |                    |                    |  |       |

PROJETO AVALIAÇÃO HIDROGEOLÓGICA  
DA BACIA SEDIMENTAR DO ARARIPE

| MME - Delegacia em Pernambuco e no Ceará                    |                    |            |                              |                    |           |    |                    |                         |           |        | CATÁLOGO DE POÇOS |                         |              |         |      |             |             |          |             |                        |                          | FL-51 |  |
|---|--------------------|------------|------------------------------|--------------------|-----------|----|--------------------|-------------------------|-----------|--------|-------------------|-------------------------|--------------|---------|------|-------------|-------------|----------|-------------|------------------------|--------------------------|-------|--|
| DNPM - 4 <sup>o</sup> e 10 <sup>o</sup> Distritos Regionais |                    |            |                              |                    |           |    |                    |                         |           |        |                   |                         |              |         |      |             |             |          |             |                        |                          |       |  |
| N <sup>o</sup><br>de<br>Ordem                               | Informações Gerais |            |                              |                    |           |    |                    |                         |           |        |                   | Informações Específicas |              |         |      |             |             |          |             |                        |                          |       |  |
|   | Identificação      |            |                              | Localização        |           |    |                    |                         | Data      |        |                   | Características do Poço |              |         |      |             |             |          | Observações |                        |                          |       |  |
|   | Executor           | Referência | Proprietário                 | Localidade         | Município | UF | Folha<br>1:100.000 | Coordenadas Geográficas |           |        | Perf.<br>Dados    | Cota de<br>Dados        | Prof.<br>(m) | Boca    |      | N.E.<br>(m) | N.D.<br>(m) | r<br>(m) |             | Q<br>m <sup>3</sup> /h | Q/s<br>m <sup>3</sup> /m |       |  |
| Long/W  |                    |            |                              |                    |           |    |                    | Lat/S                   | Alt.(m)   | D(pul) |                   |                         |              | Alt.(m) |      |             |             |          |             |                        |                          |       |  |
| 1478  |                    |            | Prefeitura                   | Ventania           | Araripina | PE | SB.24 Y D-IV       | 40°23'20"               | 07°36'43" |        | 1975              | 1992                    | 49,00        | 6       | 0,35 | 1,60        | 15,80       | 14,20    | 3,60        | 0,25                   | NE - 8 2° (05/08/78)     |       |  |
| 1479  | DEPA               | 003490001  | Iran Modesto                 | Boca Pretinas      | Araripina | PE | SB.24 Y-C-III      | 40°39'45"               | 07°29'52" | 658,00 | 1971              | 1992                    | 68,00        | 5       | 0,40 | 56,00       | 68,00       | 12,00    | 0,60        | 0,05                   | Q - 2,30 (13/10/86)      |       |  |
| 1480  | DEPA               | 003490002  | Prefeitura                   | Sítio Samambana    | Araripina | PE | SB.24 Y-C-III      | 40°35'08"               | 07°29'57" | 767,00 | 1970              | 1992                    | 48,00        | 6       | 0,30 | 9,00        | 32,00       | 23,00    | 1,00        | 0,04                   |                          |       |  |
| 1481  | CONESP             | 003790001  | Móises M. de Alencar         | Cavaco             | Araripina | PE | SB.24 Y-C-III      | 40°30'36"               | 07°27'41" | 767,00 | 1977              | 1992                    | 100,00       | 6       | 0,45 | 36,00       | 33,00       | 17,00    | 0,20        | 0,01                   |                          |       |  |
| 1482  | CONESP             | 003790002  | Antônio Maru                 | Feira Nova do Saco | Araripina | PE | SB.24 Y-C-VI       | 40°33'31"               | 07°31'55" | 751,00 | 1977              | 1992                    | 50,00        | 6       | 0,30 | 12,30       | 36,00       | 23,70    | 3,35        | 0,14                   |                          |       |  |
| 1483  | CONESP             | 003790003  | ICOASA-Saulo N. Borba        | ICOASA V           | Araripina | PE | SB.24 Y-D-IV       | 40°30'27"               | 07°35'30" | 735,00 | 1979              | 1992                    | 60,00        | 6       | 0,40 | 18,70       | 42,80       | 24,10    | 1,00        | 0,04                   |                          |       |  |
| 1484  | CONESP             | 003790004  | ICOASA-Saulo N. Borba        | ICOASA III         | Araripina | PE | SB.24 Y-D-IV       | 40°30'27"               | 07°35'30" | 740,00 | 1978              | 1992                    | 64,40        | 6       | 0,55 | 24,60       | 46,40       | 21,80    | 5,60        | 0,26                   |                          |       |  |
| 1485  | CONESP             | 003790005  | ICOASA-Saulo N. Borba        | ICOASA IV          | Araripina | PE | SB.24 Y-D-IV       | 40°30'27"               | 07°35'30" | 740,00 | 1979              | 1992                    | 78,00        | 6       | 0,60 | 32,80       | 55,30       | 22,70    | 1,32        | 0,06                   |                          |       |  |
| 1486  | CONESP             | 003790006  | ICOASA-Saulo N. Borba        | ICOASA I           | Araripina | PE | SB.24 Y-D-IV       | 40°30'27"               | 07°35'30" | 740,00 | 1971              | 1992                    | 39,00        | 5       | 0,45 | 13,00       | 42,00       | 29,00    | 2,60        | 0,07                   |                          |       |  |
| 1487  | DEPA               | 003790007  | ICOASA SA                    | ICOASA II          | Araripina | PE | SB.24 Y-D-IV       | 40°30'27"               | 07°35'30" | 740,00 | 1978              | 1992                    | 70,00        | 6       | 0,30 | 15,00       | 60,00       | 45,00    | 1,35        | 0,03                   |                          |       |  |
| 1488  | DEPA               | 003790009  | João C. Souza F <sup>o</sup> | Sítio Arroyada     | Araripina | PE | SB.24 Y-C-VI       | 40°34'29"               | 07°43'03" | 608,00 | 1970              | 1992                    | 59,00        | 5       | 0,30 | 13,00       | 26,00       | 13,00    | 2,00        | 0,14                   |                          |       |  |
| 1489  | DEPA               | 003790010  | José Antônio Cabral          | Sítio Jatobá       | Araripina | PE | SB.24 Y-C-VI       | 40°31'42"               | 07°41'10" | 613,00 | 1970              | 1992                    | 65,00        | 6       | 0,50 | 25,00       | 50,00       | 25,00    | 2,00        | 0,08                   |                          |       |  |
| 1490  | DEPA               | 003790011  | Prefeitura-L.R. Salmato      | Cacaminha Velha    | Araripina | PE | SB.24 Y-C-VI       | 40°34'30"               | 07°31'33" | 751,00 | 1970              | 1992                    | 50,00        | 5       | 0,40 | 14,00       | 30,00       | 16,00    | 1,50        | 0,09                   |                          |       |  |
| 1491  | DEPA               | 003790014  | José Rangel Batista          | Sítio Capoteiro    | Araripina | PE | SB.24 Y-C-VI       | 40°33'13"               | 07°32'13" | 751,00 | 1981              | 1992                    | 63,00        | 5       | 0,50 | 14,00       | 38,20       | 24,20    | 1,68        | 0,07                   |                          |       |  |
| 1492  | DEPA               | 003790015  | Prefeitura-Fco T. Lameverde  | St. Jatobá-Virado  | Araripina | PE | SB.24 Y-D-IV       | 40°32'42"               | 07°41'30" | 608,00 | 1982              | 1992                    | 50,00        | 6       | 0,40 | 13,00       | 27,30       | 14,30    | 2,00        | 0,14                   |                          |       |  |
| 1493  | CBAIRO             | 003790017  | Sec. de Agricultura          | Campo Agrícola     | Araripina | PE | SB.24 Y-C-VI       | 40°30'27"               | 07°34'58" | 740,00 | 1978              | 1992                    | 60,00        | 6       | 0,35 | 17,00       | 24,00       | 7,00     | 6,20        | 0,89                   |                          |       |  |
| 1494  | DEPA               | 003800020  | Gregório L. de Macedo        | Sítio Rumbalata    | Araripina | PE | SB.24 Y-D-IV       | 40°22'32"               | 07°40'02" | 570,00 | 1981              | 1992                    | 53,00        | 6       | 0,30 | 30,00       | 39,50       | 9,50     | 4,50        | 0,47                   |                          |       |  |
| 1495  | CONESP             | 003800021  | Raimundo P. de Silva         | Sítio Bairo        | Araripina | PE | SB.24 Y-D-IV       | 40°22'14"               | 07°36'13" | 630,00 | 1977              | 1992                    | 38,00        | 5       | 0,45 | 21,00       | 53,00       | 32,00    | 0,20        | 0,01                   |                          |       |  |
| 1496  |                    | 003800022  | Antônio P. Rodrigues         | Sítio Gerardo      | Araripina | PE | SB.24 Y-D-IV       | 40°20'18"               | 07°39'22" | 617,00 | 1982              | 1992                    | 66,00        | 6       | 0,65 | 19,00       | 48,00       | 29,00    | 1,86        | 0,06                   |                          |       |  |
| 1497  | CONESP             | 3800023    | Antônio P. Rodrigues         | Sítio Santa Cruz   | Araripina | PE | SB.24 Y-D-IV       | 40°24'31"               | 07°35'41" | 655,00 | 1979              | 1992                    | 60,00        | 5       | 0,55 | 15,20       | 40,90       | 23,70    | 8,26        | 0,32                   | Q = 6,15 (14/04/84)      |       |  |
| 1498  | CONESP             | 003800024  | Miguel Paulino               | Faz. Santa Rosa    | Araripina | PE | SB.24 Y-D-IV       | 40°28'38"               | 07°39'03" | 748,00 | 1977              | 1992                    | 50,00        | 6       | 0,40 | 14,60       | 42,00       | 27,40    | 0,85        | 0,03                   |                          |       |  |
| 1499  | CBAIRO             | 003800030  | Joãozinho B. de Silva        | Faz. Capoteiro     | Araripina | PE | SB.24 Y-D-IV       | 40°29'14"               | 07°32'27" | 659,00 | 1981              | 1992                    | 73,00        | 6       | 0,50 | 24,50       | 48,00       | 23,50    | 0,46        | 0,02                   |                          |       |  |
| 1500  | CBAIRO             | 003800051  | Vitorino F. Albuquerque      | Ilhama-Morreu      | Araripina | PE | SB.24 Y-D-IV       | 40°27'07"               | 07°34'36" | 660,00 | 1976              | 1992                    | 61,00        | 6       | 0,35 | 33,00       | 58,00       | 25,00    | 0,20        | 0,01                   |                          |       |  |
| 1501  |                    |            | José Sando                   | Sítio Aperto       | Araripina | PE | SB.24 Y-D-IV       | 40°24'12"               | 07°34'28" |        | 1971              | 1992                    | 60,00        | 5       | 0,35 | 7,50        |             |          |             |                        |                          |       |  |
| 1502  | CBAIRO             |            | Sec. de Agricultura          | Boca do Ono        | Araripina | PE | SB.24 Y-D-IV       | 40°25'55"               | 07°34'24" | 754,00 | 1979              | 1992                    | 40,00        | 5       | 0,50 |             |             |          | 8,45        |                        |                          |       |  |
| 1503  |                    |            | Valdimir Batista             | Sítio São Paulo    | Araripina | PE | SB.24 Y-D-IV       | 40°26'09"               | 07°31'50" |        | 1980              | 1992                    | 98,00        | 5       | 0,40 | 12,20       | 48,70       | 36,50    | 5,70        | 0,16                   | NE - 14,50 (10/09/83)    |       |  |
| 1504  | CONESP             |            | Ruiando P. Martins           | João Martins I     | Araripina | PE | SB.24 Y-D-IV       | 40°29'38"               | 07°34'28" |        | 1979              | 1992                    | 50,00        | 6       | 0,40 | 44,43       | 50,00       | 5,57     | 0,75        | 0,13                   |                          |       |  |
| 1505  | CBAIRO             |            | DBR                          | Rua da Igreja DEB  | Araripina | PE | SB.24 Y-C-VI       | 40°30'04"               | 07°34'40" | 660,00 | 1982              | 1992                    | 84,00        | 6       | 0,40 |             |             |          | 0,45        |                        |                          |       |  |
| 1506  |                    |            | Clóvis T. de Silva           | Faz. São José      | Araripina | PE | SB.24 Y-D-IV       | 40°27'38"               | 07°42'41" |        | 1982              | 1992                    | 42,00        | 5       | 0,35 | 38,60       | 42,00       | 3,40     | 2,30        | 0,68                   | NE - 17,90 (22/07/90)    |       |  |
| 1507  | CBAIRO             |            | Prefeitura                   | Metaburo           | Araripina | PE | SB.24 Y-D-IV       | 40°29'48"               | 07°36'00" | 600,00 | 1984              | 1992                    | 46,00        | 5       | 0,40 | 22,00       | 46,00       | 24,00    | 1,80        | 0,08                   |                          |       |  |

000108

PROJETO AVALIAÇÃO HIDROGEOLÓGICA  
DA BACIA SEDIMENTAR DO ARARIPE

| MME - Delegacia em Pernambuco e no Ceará                    |                             |            |           |  |   |   |                                 |    |    |    |   |    |    |                  |                 |                   | CATÁLOGO DE POÇOS                  |                 |                 |                 |                              |                        |                   |                |                    |    | FL-51              |            |  |  |  |  |  |
|---|-----------------------------|------------|-----------|--|---|---|---------------------------------|----|----|----|---|----|----|------------------|-----------------|-------------------|------------------------------------|-----------------|-----------------|-----------------|------------------------------|------------------------|-------------------|----------------|--------------------|----|--------------------|------------|--|--|--|--|--|
| DNPM - 4 <sup>o</sup> e 10 <sup>o</sup> Distritos Regionais |                             |            |           |  |   |   |                                 |    |    |    |   |    |    |                  |                 |                   | Informações Específicas            |                 |                 |                 |                              |                        |                   |                |                    |    |                    |            |  |  |  |  |  |
| N <sup>o</sup><br>de<br>Ordem                               | Características do Aquífero |            |           |  |   |   | Características Físico-Químicas |    |    |    |   |    |    |                  |                 |                   |                                    |                 |                 |                 |                              |                        | Situação<br>Atual |                |                    |    |                    |            |  |  |  |  |  |
|   | Unidade<br>Estratigráfica   | Litologia  | Espessura |  | T | K | S                               | Ca | Mg | Na | K | Cl | Fe | SiO <sub>2</sub> | SO <sub>4</sub> | CaCO <sub>3</sub> | Ca(HCO <sub>3</sub> ) <sub>2</sub> | NO <sub>3</sub> | NO <sub>2</sub> | NH <sub>3</sub> | Sólidos<br>Dissolvidos(mg/l) | Redução<br>Seca (mg/l) |                   | Dureza<br>mg/l | C. E.M.t.<br>µS/cm | pH | Data da<br>Análise |            |  |  |  |  |  |
| 1478  |                             |            |           |  |   |   |                                 |    |    |    |   |    |    |                  |                 |                   |                                    |                 |                 |                 |                              |                        |                   |                |                    |    |                    |            |  |  |  |  |  |
| 1479  | Sedimento                   |            |           |  |   |   |                                 |    |    |    |   |    |    |                  |                 |                   |                                    |                 |                 |                 |                              |                        |                   |                |                    |    |                    |            |  |  |  |  |  |
| 1480  |                             | Arenito    |           |  |   |   |                                 |    |    |    |   |    |    |                  |                 |                   |                                    |                 |                 |                 |                              |                        |                   |                |                    |    |                    | Abandonado |  |  |  |  |  |
| 1481  | Fm Araripe(?)               | Aren       |           |  |   |   |                                 |    |    |    |   |    |    |                  |                 |                   |                                    |                 |                 |                 |                              |                        |                   |                |                    |    |                    | Abandonado |  |  |  |  |  |
| 1482  | Fm Araripe(?)               |            |           |  |   |   |                                 |    |    |    |   |    |    |                  |                 |                   |                                    |                 |                 |                 |                              |                        | 439 00            |                |                    |    |                    |            |  |  |  |  |  |
| 1483  | Cristalino                  |            |           |  |   |   |                                 |    |    |    |   |    |    |                  |                 |                   |                                    |                 |                 |                 |                              |                        |                   |                |                    |    |                    | Abandonado |  |  |  |  |  |
| 1484  | Crist./Sedim.               |            |           |  |   |   |                                 |    |    |    |   |    |    |                  |                 |                   |                                    |                 |                 |                 |                              |                        | 886 00            |                |                    |    |                    |            |  |  |  |  |  |
| 1485  | Cristalino                  |            |           |  |   |   |                                 |    |    |    |   |    |    |                  |                 |                   |                                    |                 |                 |                 |                              |                        |                   |                |                    |    |                    |            |  |  |  |  |  |
| 1486  | Sedimento                   |            |           |  |   |   |                                 |    |    |    |   |    |    |                  |                 |                   |                                    |                 |                 |                 |                              |                        |                   |                |                    |    |                    |            |  |  |  |  |  |
| 1487  | Sedimento                   |            |           |  |   |   |                                 |    |    |    |   |    |    |                  |                 |                   |                                    |                 |                 |                 |                              |                        |                   |                |                    |    |                    |            |  |  |  |  |  |
| 1488  | Cristalino                  | Granito    |           |  |   |   |                                 |    |    |    |   |    |    |                  |                 |                   |                                    |                 |                 |                 |                              |                        | 392,00            |                |                    |    |                    | Abandonado |  |  |  |  |  |
| 1489  | Cristalino                  |            |           |  |   |   |                                 |    |    |    |   |    |    |                  |                 |                   |                                    |                 |                 |                 |                              |                        | 2660 00           |                |                    |    |                    |            |  |  |  |  |  |
| 1490  | Sedimento                   |            |           |  |   |   |                                 |    |    |    |   |    |    |                  |                 |                   |                                    |                 |                 |                 |                              |                        |                   |                |                    |    |                    |            |  |  |  |  |  |
| 1491  | Fm Araripe(?)               | Arenito(?) |           |  |   |   |                                 |    |    |    |   |    |    |                  |                 |                   |                                    |                 |                 |                 |                              |                        | 331 00            |                |                    |    |                    | Abandonado |  |  |  |  |  |
| 1492  | Sedimento                   |            |           |  |   |   |                                 |    |    |    |   |    |    |                  |                 |                   |                                    |                 |                 |                 |                              |                        |                   |                |                    |    |                    |            |  |  |  |  |  |
| 1493  | Cristalino                  |            |           |  |   |   |                                 |    |    |    |   |    |    |                  |                 |                   |                                    |                 |                 |                 |                              |                        |                   |                |                    |    |                    |            |  |  |  |  |  |
| 1494  | Cristalino                  | Granito    |           |  |   |   |                                 |    |    |    |   |    |    |                  |                 |                   |                                    |                 |                 |                 |                              |                        | 280 00            |                |                    |    |                    | Abandonado |  |  |  |  |  |
| 1495  | Fm Santana(?)               |            |           |  |   |   |                                 |    |    |    |   |    |    |                  |                 |                   |                                    |                 |                 |                 |                              |                        |                   |                |                    |    |                    | Abandonado |  |  |  |  |  |
| 1496  | Fm Santana                  | Calcário   |           |  |   |   |                                 |    |    |    |   |    |    |                  |                 |                   |                                    |                 |                 |                 |                              |                        | 455 00            |                |                    |    |                    | Paralisado |  |  |  |  |  |
| 1497  | Cristalino                  | Granito    |           |  |   |   |                                 |    |    |    |   |    |    |                  |                 |                   |                                    |                 |                 |                 |                              |                        | 600 00            |                |                    |    |                    |            |  |  |  |  |  |
| 1498  | Cristalino                  | Granito    |           |  |   |   |                                 |    |    |    |   |    |    |                  |                 |                   |                                    |                 |                 |                 |                              |                        | 1428,00           |                |                    |    |                    |            |  |  |  |  |  |
| 1499  | Cristalino                  |            |           |  |   |   |                                 |    |    |    |   |    |    |                  |                 |                   |                                    |                 |                 |                 |                              |                        |                   |                |                    |    |                    |            |  |  |  |  |  |
| 1500  | Sedimento                   |            |           |  |   |   |                                 |    |    |    |   |    |    |                  |                 |                   |                                    |                 |                 |                 |                              |                        |                   |                |                    |    |                    |            |  |  |  |  |  |
| 1501  | Fm Santana(?)               |            |           |  |   |   |                                 |    |    |    |   |    |    |                  |                 |                   |                                    |                 |                 |                 |                              |                        |                   |                |                    |    |                    | Abandonado |  |  |  |  |  |
| 1502  |                             |            |           |  |   |   |                                 |    |    |    |   |    |    |                  |                 |                   |                                    |                 |                 |                 |                              |                        |                   |                |                    |    |                    |            |  |  |  |  |  |
| 1503  | Cristalino                  | Granito    |           |  |   |   |                                 |    |    |    |   |    |    |                  |                 |                   |                                    |                 |                 |                 |                              |                        |                   |                |                    |    |                    | Paralisado |  |  |  |  |  |
| 1504  | Cristalino                  | Migmatito  |           |  |   |   |                                 |    |    |    |   |    |    |                  |                 |                   |                                    |                 |                 |                 |                              |                        |                   |                |                    |    |                    | Abandonado |  |  |  |  |  |
| 1505  |                             |            |           |  |   |   |                                 |    |    |    |   |    |    |                  |                 |                   |                                    |                 |                 |                 |                              |                        |                   |                |                    |    |                    |            |  |  |  |  |  |
| 1506  | Cristalino                  | Migmatito  |           |  |   |   |                                 |    |    |    |   |    |    |                  |                 |                   |                                    |                 |                 |                 |                              |                        |                   |                |                    |    |                    |            |  |  |  |  |  |
| 1507  |                             |            |           |  |   |   |                                 |    |    |    |   |    |    |                  |                 |                   |                                    |                 |                 |                 |                              |                        |                   |                |                    |    |                    |            |  |  |  |  |  |

PROJETO AVALIAÇÃO HIDROGEOLÓGICA  
DA BACIA SEDIMENTAR DO ARARIPE

| MME - Delegacia em Pernambuco e no Ceará                    |                    |            |                           |                     |           |    |                         |                         |                         |        |       |                  | CATÁLOGO DE POÇOS |         |             |             |             | FL-52    |                        |                            |                     |
|---|--------------------|------------|---------------------------|---------------------|-----------|----|-------------------------|-------------------------|-------------------------|--------|-------|------------------|-------------------|---------|-------------|-------------|-------------|----------|------------------------|----------------------------|---------------------|
| DNFM - 4 <sup>o</sup> e 10 <sup>o</sup> Distritos Regionais |                    |            |                           |                     |           |    |                         |                         |                         |        |       |                  |                   |         |             |             |             |          |                        |                            |                     |
| N <sup>o</sup><br>do<br>Ordem                               | Informações Gerais |            |                           |                     |           |    | Informações Específicas |                         |                         |        |       |                  |                   |         |             |             |             |          |                        |                            |                     |
|   | Identificação      |            |                           | Localização         |           |    | Data                    |                         | Características do Poço |        |       |                  |                   |         | Observações |             |             |          |                        |                            |                     |
|   | Executor           | Referência | Proprietário              | Localidade          | Município | UF | Folha<br>1:100.000      | Coordenadas Geográficas |                         |        | Perf. | Cota de<br>Dados | Prof.<br>(m)      | Boca    |             | N.E.<br>(m) | N.D.<br>(m) | s<br>(m) | Q<br>m <sup>3</sup> /h | Q/s<br>m <sup>3</sup> /h/m |                     |
| Long/W  |                    |            |                           |                     |           |    |                         | Lat/S                   | Alt.(m)                 | D(ped) |       |                  |                   | Alt.(m) |             |             |             |          |                        |                            |                     |
| 1508  | CIBAGRO            |            | Manoel P. Costa           | CAROÁ               | Araripina | PE | SB 24-Y-C-VI            | 40°32'17"               | 07°33'01"               | 745,00 | 1980  | 1992             | 60,00             | 6       | 0,30        | 34,00       | 60,00       |          | 3,40                   |                            |                     |
| 1509  |                    |            | Valdecar A. Brilhante     | Sítio Altavira      | Araripina | PE | SB 24-Y-C-VI            | 40°32'50"               | 07°39'15"               |        | 1982  | 1992             | 40,00             | 6       | 0,25        | -           | 40,00       |          |                        | Q = 9,50 (16-06-86)        |                     |
| 1510  |                    |            |                           | Sítio Minador II    | Araripina | PE | SB 24-Y-C-VI            | 40°33'48"               | 07°40'24"               |        | 1983  | 1992             | 36,00             | 6       | 0,30        |             |             |          | 5,90                   |                            |                     |
| 1511  |                    |            | Eptácio J. Modesto        | Sítio Jacobi        | Araripina | PE | SB 24-Y-C-VI            | 40°31'58"               | 07°40'08"               |        | 1983  | 1992             | 42,00             | 6       | 0,70        | 0,02        |             |          |                        |                            |                     |
| 1512  | CIBAGRO            |            | Manoel J. de Carvalho     | Sítio Morado Nova   | Araripina | PE | SB 24-Y-C-VI            | 40°37'19"               | 07°40'03"               |        | 1983  | 1992             | 34,00             | 6       | 0,60        | 13,30       | 28,90       | 15,60    | 4,00                   | 0,26                       |                     |
| 1513  |                    |            | Maria A. M. de Oliveira   | Sítio Sumbucus      | Araripina | PE | SB 24-Y-C-VI            | 40°34'39"               | 07°30'09"               |        | 1982  | 1992             | 77,00             | 6       | 0,30        | 4,00        |             |          |                        |                            |                     |
| 1514  |                    |            | Joaquim P. Lima           | Sítio Baixo         | Araripina | PE | SB 24-Y-D-IV            | 40°28'18"               | 07°33'49"               |        | 1983  | 1992             | 64,00             | 6       | 0,50        |             |             |          | 1,86                   | NE = 2° 00' (24-02-90)     |                     |
| 1515  |                    |            | Luz Gonzaga               | Sítio Saco S. Paulo | Araripina | PE | SB 24-Y-D-IV            | 40°27'13"               | 07°33'11"               |        | 1983  | 1992             | 91,00             | 6       | 0,30        | 58,00       | 86,00       | 28,00    | 0,90                   | 0,03                       |                     |
| 1516  |                    |            | Gervasio M. de Silva      | Sítio Fiumeço       | Araripina | PE | SB 24-Y-D-IV            | 40°27'07"               | 07°41'52"               |        | 1983  | 1992             | 42,00             | 5       | 0,45        | 28,90       |             |          |                        |                            |                     |
| 1517  |                    |            |                           | Sítio Casavet       | Araripina | PE | SB 24-Y-D-IV            | 40°27'12"               | 07°37'26"               |        | 1984  | 1992             | 42,00             | 6       | 0,55        | 38,00       |             |          |                        |                            |                     |
| 1518  |                    |            | Prefeitura                | Povoado Cavalete    | Araripina | PE | SB 24-Y-D-IV            | 40°29'10"               | 07°34'28"               |        | 1984  | 1992             | 55,00             | 5       | 0,35        |             |             |          | 3,33                   |                            |                     |
| 1519  | CONESP             |            |                           | João Martins I      | Araripina | PE | SB 24-Y-C-VI            | 40°28'36"               | 07°34'42"               |        | 1984  | 1992             | 66,00             | 5       | 0,40        |             |             |          | 2,06                   |                            |                     |
| 1520  |                    |            |                           | Campus Univ. I      | Araripina | PE | SB 24-Y-C-VI            | 40°29'55"               | 07°34'51"               |        |       | 1992             | 58,00             | 5       | 0,40        |             |             |          | 1,40                   |                            |                     |
| 1521  |                    |            | Pedro R. Sampaio          | Chapada do Ramalete | Araripina | PE | SB 24-Y-D-IV            | 40°22'42"               | 07°41'02"               | 540,00 | 1984  | 1992             | 55,00             | 5       | 0,40        | 29,95       | 52,80       | 22,85    | 0,67                   | 0,03                       |                     |
| 1522  | CONESP             |            | Prefeitura                | Beiro Iracema       | Araripina | PE | SB 24-Y-C-VI            | 40°29'54"               | 07°34'20"               | 610,00 | 1984  | 1992             | 50,00             | 5       | 0,40        | 12,60       |             |          |                        | Q = 4,45 (15-04-89)        |                     |
| 1523  |                    |            |                           | Campus Univ. II     | Araripina | PE | SB 24-Y-C-VI            | 40°29'52"               | 07°34'59"               |        | 1984  | 1992             | 55,00             | 5       | 0,30        | 3,30        |             |          |                        |                            |                     |
| 1524  |                    |            | Gov. do Estado            | Rua Santo Bárbara   | Araripina | PE | SB 24-Y-D-IV            | 40°29'57"               | 07°33'56"               |        |       | 1992             | 54,00             | 5       | 0,30        | 9,00        | 38,20       | 29,20    | 7,40                   | 0,25                       |                     |
| 1525  |                    |            | Vicente F. de Abreu       | Lagoa de Dentro     | Araripina | PE | SB 24-Y-C-VI            | 40°30'35"               | 07°40'00"               |        | 1984  | 1992             | 56,00             | 5       | 0,65        |             |             |          | 5,00                   |                            |                     |
| 1526  |                    |            | Inst. S.M. de Paz         | Hosp. Santa Maria   | Araripina | PE | SB 24-Y-D-IV            | 40°29'15"               | 07°34'25"               |        |       | 1992             | 68,00             | 5       | 0,45        | 0,02        |             |          |                        |                            |                     |
| 1527  | CIBAGRO            | 003800249  | João Ferreira             | Chap. de Maripunga  | Araripina | PE | SB 24-Y-D-IV            | 40°22'52"               | 07°38'00"               | 580,00 | 1988  | 1992             | 46,00             | 5       | 0,60        | 19,40       | 30,50       | 11,10    | 1,50                   | 0,14                       |                     |
| 1528  | CIBAGRO            | 003800250  | Maílton J. Silva          | Sipolite            | Araripina | PE | SB 24-Y-D-IV            | 40°19'08"               | 07°38'26"               | 330,00 | 1987  | 1992             | 38,00             | 6       | 0,60        | 22,00       | 26,60       | 4,60     | 0,25                   | 0,05                       | Q = 6,50 (28-05-86) |
| 1529  | CIBAGRO            | 003800256  | Luiz Arraes               | Sítio Boca da Mata  | Araripina | PE | SB 24-Y-D-IV            | 40°28'49"               | 07°35'57"               | 590,00 | 1988  | 1992             | 25,00             | 6       | 0,50        | 12,00       | 24,00       | 12,00    | 3,80                   | 0,32                       |                     |
| 1530  | CONESP             |            | Elton P. Rodrigues        | St. Pedra de Serra  | Araripina | PE | SB 24-Y-C-VI            | 40°34'03"               | 07°41'26"               |        | 1982  | 1992             | 40,00             | 6       | 0,35        | 19,80       | 34,70       | 14,90    | 1,90                   | 0,13                       |                     |
| 1531  | CONESP             |            | SESI - St. João           | SESI                | Araripina | PE | SB 24-Y-D-IV            | 40°29'56"               | 07°35'44"               | 650,00 | 1984  | 1992             | 56,00             | 6       | 0,40        | 26,30       | 48,30       | 22,00    | 0,25                   | 0,01                       |                     |
| 1532  | CPILH              |            | Prefeitura                | IPA                 | Araripina | PE | SB 24-Y-D-I             | 40°26'45"               | 07°27'26"               | 820,00 | 1986  | 1992             | 240,00            | 8       | 0,50        | 182,20      | 198,80      | 16,60    | 6,70                   | 0,40                       |                     |
| 1533  | CONESP             |            | Alfredo F. Brito          | Sítio Jardim I      | Araripina | PE | SB 24-Y-C-VI            | 40°33'29"               | 07°31'42"               | 751,00 | 1981  | 1992             | 55,00             | 6       | 0,50        | 28,00       | 44,70       | 16,70    | 1,65                   | 0,10                       |                     |
| 1534  | CONESP             |            | Alfredo F. Brito          | Sítio Jardim II     | Araripina | PE | SB 24-Y-C-VI            | 40°33'19"               | 07°31'44"               | 749,00 | 1983  | 1992             | 60,00             | 6       | 0,40        | 17,60       | 53,70       | 38,10    | 1,46                   | 0,04                       |                     |
| 1535  | CONESP             |            | Miguel L. Ferreira        | Campus Univ. I      | Araripina | PE | SB 24-Y-D-IV            | 40°29'46"               | 07°35'02"               | 500,00 | 1985  | 1992             | 80,00             | 6       | 0,30        | 11,20       | 65,00       | 53,80    | 10,20                  | 0,19                       |                     |
| 1536  | CONESP             |            | Prefeitura-Gov. do Estado | Saco Verde          | Araripina | PE | SB 24-Y-D-IV            | 40°17'54"               | 07°40'10"               | 689,00 | 1983  | 1992             | 110,00            | 5       | 0,50        | 48,70       | 86,70       | 38,00    | 4,40                   | 0,12                       |                     |
| 1537  | CIBAGRO            |            | Ricardo Luis e P.E. Lopes | Com. Araripe        | Araripina | PE | SB 24-Y-C-VI            | 40°36'39"               | 07°40'02"               | 658,00 | 1984  | 1992             | 64,00             | 6       | 0,55        | 18,00       | 24,00       | 6,00     | 3,80                   | 0,63                       | Q = 7,00 (26-09-86) |

PROJETO AVALIAÇÃO HIDROGEOLÓGICA  
DA BACIA SEDIMENTAR DO ARARIPE

| MME - Delegacias em Pernambuco e no Ceará                   |                             | CATÁLOGO DE POÇOS       |           |      |      |      |                                 |      |      |      |      |      |      |                  |                 |                   |                                    |                 |                 |                 |                              |                        |                    | FL-52             |                |                  |            |
|---|-----------------------------|-------------------------|-----------|------|------|------|---------------------------------|------|------|------|------|------|------|------------------|-----------------|-------------------|------------------------------------|-----------------|-----------------|-----------------|------------------------------|------------------------|--------------------|-------------------|----------------|------------------|------------|
| DNPM - 4 <sup>o</sup> e 10 <sup>o</sup> Distritos Regionais |                             | Informações Específicas |           |      |      |      |                                 |      |      |      |      |      |      |                  |                 |                   |                                    |                 |                 |                 |                              |                        |                    | Situação<br>Atual |                |                  |            |
| N <sup>o</sup><br>de<br>Ordem                               | Características do Aquífero |                         |           |      |      |      | Características Físico-Químicas |      |      |      |      |      |      |                  |                 |                   |                                    |                 |                 |                 |                              |                        | Data de<br>Análise |                   |                |                  |            |
|   | Unidade<br>Estratigráfica   | Litologia               | Espessura |      | T    | K    | S                               | Ca   | Mg   | Na   | K    | Cl   | Fe   | SiO <sub>2</sub> | SO <sub>4</sub> | CaCO <sub>3</sub> | Ca(HCO <sub>3</sub> ) <sub>2</sub> | NO <sub>3</sub> | NO <sub>2</sub> | NH <sub>3</sub> | Sólidos<br>Dissolvidos(mg/l) | Resíduo<br>Seco (mg/l) |                    |                   | Dureza<br>mg/l | C.E.Mt.<br>µS/cm | pH         |
| Total   | Part.                       | m <sup>2</sup> /s       | m/s       | mg/l | mg/l | mg/l | mg/l                            | mg/l | mg/l | mg/l | mg/l | mg/l | mg/l | mg/l             | mg/l            | mg/l              | mg/l                               | mg/l            | mg/l            | mg/l            | mg/l                         | mg/l                   | mg/l               | mg/l              | mg/l           | mg/l             |            |
| 1508  |                             |                         |           |      |      |      |                                 |      |      |      |      |      |      |                  |                 |                   |                                    |                 |                 |                 |                              |                        |                    |                   |                |                  |            |
| 1509  | Cristalino                  | Granito                 |           |      |      |      |                                 |      |      |      |      |      |      |                  |                 |                   |                                    |                 |                 |                 |                              |                        |                    |                   |                |                  |            |
| 1510  | Cristalino                  | Granito                 |           |      |      |      |                                 |      |      |      |      |      |      |                  |                 |                   |                                    |                 |                 |                 |                              |                        |                    |                   |                |                  | Abandonado |
| 1511  | Cristalino                  | Granito                 |           |      |      |      |                                 |      |      |      |      |      |      |                  |                 |                   |                                    |                 |                 |                 |                              |                        |                    |                   |                |                  | Abandonado |
| 1512  | Fm Ecu(?)                   | Arenito                 |           |      |      |      |                                 |      |      |      |      |      |      |                  |                 |                   |                                    |                 |                 |                 |                              |                        |                    |                   |                |                  |            |
| 1513  | Fm Arapua                   | Argila arenosa          |           |      |      |      |                                 |      |      |      |      |      |      |                  |                 |                   |                                    |                 |                 |                 |                              |                        |                    |                   |                |                  |            |
| 1514  | Cristalino                  | Granito                 |           |      |      |      |                                 |      |      |      |      |      |      |                  |                 |                   |                                    |                 |                 |                 |                              |                        |                    |                   |                |                  |            |
| 1515  | Fm Ecu(?)                   | Arenito                 |           |      |      |      |                                 |      |      |      |      |      |      |                  |                 |                   |                                    |                 |                 |                 |                              |                        |                    |                   |                |                  | Abandonado |
| 1516  | Fm Sertão(?)                |                         |           |      |      |      |                                 |      |      |      |      |      |      |                  |                 |                   |                                    |                 |                 |                 |                              |                        |                    |                   |                |                  |            |
| 1517  | Cristalino                  | Granito                 |           |      |      |      |                                 |      |      |      |      |      |      |                  |                 |                   |                                    |                 |                 |                 |                              |                        |                    |                   |                |                  |            |
| 1518  | Cristalino                  | Granito                 |           |      |      |      |                                 |      |      |      |      |      |      |                  |                 |                   |                                    |                 |                 |                 |                              |                        |                    |                   |                |                  | Abandonado |
| 1519  | Cristalino                  | Granito                 |           |      |      |      |                                 |      |      |      |      |      |      |                  |                 |                   |                                    |                 |                 |                 |                              |                        |                    |                   |                |                  | Abandonado |
| 1520  | Cristalino                  | Granito                 |           |      |      |      |                                 |      |      |      |      |      |      |                  |                 |                   |                                    |                 |                 |                 |                              |                        |                    |                   |                |                  | Abandonado |
| 1521  |                             |                         |           |      |      |      |                                 |      |      |      |      |      |      |                  |                 |                   |                                    |                 |                 |                 |                              |                        |                    |                   |                |                  |            |
| 1522  |                             |                         |           |      |      |      |                                 |      |      |      |      |      |      |                  |                 |                   |                                    |                 |                 |                 |                              |                        |                    |                   |                |                  |            |
| 1523  | Cristalino                  | Granito                 |           |      |      |      |                                 |      |      |      |      |      |      |                  |                 |                   |                                    |                 |                 |                 |                              |                        |                    |                   |                |                  | Abandonado |
| 1524  | Cristalino                  | Granito                 |           |      |      |      |                                 |      |      |      |      |      |      |                  |                 |                   |                                    |                 |                 |                 |                              |                        |                    |                   |                |                  |            |
| 1525  | Cristalino                  | Granito                 |           |      |      |      |                                 |      |      |      |      |      |      |                  |                 |                   |                                    |                 |                 |                 |                              |                        |                    |                   |                |                  |            |
| 1526  | Cristalino                  | Migmatito               |           |      |      |      |                                 |      |      |      |      |      |      |                  |                 |                   |                                    |                 |                 |                 |                              |                        |                    |                   |                |                  | Abandonado |
| 1527  | Fm Sertão(?)                | Calcário                |           |      |      |      |                                 |      |      |      |      |      |      |                  |                 |                   |                                    |                 |                 |                 |                              |                        |                    |                   |                |                  |            |
| 1528  |                             |                         |           |      |      |      |                                 |      |      |      |      |      |      |                  |                 |                   |                                    |                 |                 |                 |                              |                        |                    |                   |                |                  |            |
| 1529  |                             | Arenito                 |           |      |      |      |                                 |      |      |      |      |      |      |                  |                 |                   |                                    |                 |                 |                 |                              |                        |                    |                   |                |                  |            |
| 1530  | Fm Sertão(?)                |                         |           |      |      |      |                                 |      |      |      |      |      |      |                  |                 |                   |                                    |                 |                 |                 |                              |                        |                    |                   |                |                  |            |
| 1531  | Cristalino                  | Granito                 |           |      |      |      |                                 |      |      |      |      |      |      |                  |                 |                   |                                    |                 |                 |                 |                              |                        |                    |                   |                |                  |            |
| 1532  | Fm Ecu                      | Arenito                 |           |      |      |      |                                 |      |      |      |      |      |      |                  |                 |                   |                                    |                 |                 |                 |                              |                        |                    |                   |                |                  |            |
| 1533  | Cristalino                  | Migmatito               |           |      |      |      |                                 |      |      |      |      |      |      |                  |                 |                   |                                    |                 |                 |                 |                              |                        |                    |                   |                |                  | Abandonado |
| 1534  | Cristalino                  | Migmatito               |           |      |      |      |                                 |      |      |      |      |      |      |                  |                 |                   |                                    |                 |                 |                 |                              |                        |                    |                   |                |                  | Abandonado |
| 1535  | Aluvial/Criet.              | Areia                   |           |      |      |      |                                 |      |      |      |      |      |      |                  |                 |                   |                                    |                 |                 |                 |                              |                        |                    |                   |                |                  |            |
| 1536  | Sedimento                   | Argila                  |           |      |      |      |                                 |      |      |      |      |      |      |                  |                 |                   |                                    |                 |                 |                 |                              |                        |                    |                   |                |                  |            |
| 1537  | Sedimento                   | Areia                   |           |      |      |      |                                 |      |      |      |      |      |      |                  |                 |                   |                                    |                 |                 |                 |                              |                        |                    |                   |                |                  |            |

**PROJETO AVALIAÇÃO HIDROGEOLOGICA  
DA BACIA SEDIMENTAR DO ARARIPE**

| MME - Delegacia em Pernambuco e no Ceará                    |                    |            |                     |                    |           |    |                    |                         |           |         |       | CATALOGO DE POÇOS       |              |        |         |             |             | FL-53    |                        |                            |                                    |
|---|--------------------|------------|---------------------|--------------------|-----------|----|--------------------|-------------------------|-----------|---------|-------|-------------------------|--------------|--------|---------|-------------|-------------|----------|------------------------|----------------------------|------------------------------------|
| DNPM - 4 <sup>a</sup> e 10 <sup>a</sup> Distritos Regionais |                    |            |                     |                    |           |    |                    |                         |           |         |       |                         |              |        |         |             |             |          |                        |                            |                                    |
| N <sup>o</sup><br>de<br>Ordem                               | Informações Gerais |            |                     |                    |           |    |                    |                         |           |         |       | Informações Específicas |              |        |         |             |             |          |                        |                            |                                    |
|   | Identificação      |            |                     | Localização        |           |    |                    | Data                    |           |         |       | Características do Poço |              |        |         |             |             |          |                        |                            |                                    |
|   | Executor           | Referência | Proprietário        | Localidade         | Município | UF | Folha<br>1 100 000 | Coordenadas Geográficas |           |         | Perf. | Cota de<br>Dados        | Prof.<br>(m) | Boca   |         | N.E.<br>(m) | N.D.<br>(m) | s<br>(m) | Q<br>m <sup>3</sup> /h | Q/s<br>m <sup>3</sup> /h/m | Observações                        |
|   |                    |            |                     |                    |           |    |                    | Long/W                  | Lat/S     | Alt.(m) |       |                         |              | D(pof) | Alt.(m) |             |             |          |                        |                            |                                    |
| 1538  | CISAGRO            |            | João I. Moreira     | Sítio Piquet       | Araripe   | PE | SB 24 Y-C VI       | 40°33'01"               | 07°42'21" | 300,00  | 1982  | 1992                    | 73,00        | 6      | 0,40    | 30,00       | 50,00       | 20,00    | 2,00                   | 0,10                       |                                    |
| 1539  | CISAGRO            |            | Maria J. Alves      | Sítio Jardim/Barro | Araripe   | PE | SB 24 Y-D-IV       | 40°25'57"               | 07°32'47" | 380,00  | 1981  | 1992                    | 49,00        | 5      | 0,50    | 19,60       | 30,50       | 10,90    | 2,20                   | 0,20                       |                                    |
| 1540  | CISAGRO            |            | Luiz F. Alves       | Sítio Recanto      | Araripe   | PE | SB 24 Y-C VI       | 40°35'27"               | 07°30'27" | 751,00  | 1984  | 1992                    | 53,00        | 5      | 0,50    | 14,60       | 38,70       | 24,10    | 1,70                   | 0,07                       |                                    |
| 1541  | CONESP             |            | Ronaldo N. Alencar  | Rancharia          | Araripe   | PE | SB 24 Y-C VI       | 40°34'07"               | 07°42'54" | 600,00  | 1984  | 1992                    | 60,00        | 5      | 0,35    | 4,00        | 18,90       | 14,90    | 3,30                   | 0,22                       |                                    |
| 1542  | CONESP             |            | Ronaldo N. Alencar  | Faz. Rancharia     | Araripe   | PE | SB 24 Y-C VI       | 40°31'47"               | 07°43'44" | 600,00  | 1984  | 1992                    | 67,00        | 6      | 0,30    | 4,60        | 15,00       | 10,40    | 2,40                   | 0,23                       |                                    |
| 1543  | CONESP             |            | Gov. do Estado      | Hospital Regional  | Araripe   | PE | SB 24 Y-D-IV       | 40°29'47"               | 07°34'04" | 653,00  | 1982  | 1992                    | 62,00        | 6      | 0,30    | 30,70       | 38,70       | 8,00     | 2,30                   | 0,29                       | NE = 16,40                         |
| 1544  | CISAGRO            |            | Manoel S. Coelho    | Sítio Mirador I    | Araripe   | PE | SB 24 Y-C VI       | 40°37'28"               | 07°42'48" | 590,00  | 1982  | 1992                    | 52,00        | 5      | 0,70    | 19,30       | 26,50       | 7,20     | 2,40                   | 0,53                       |                                    |
| 1545  | CISAGRO            |            | Alberto J. Oliveira | Cavaco/Pé de Macró | Araripe   | PE | SB 24 Y-D-IV       | 40°24'00"               | 07°35'00" | 500,00  | 1980  | 1992                    | 48,00        | 5      | 0,25    | 25,00       | 33,40       | 8,40     | 3,20                   | 0,58                       |                                    |
| 1546  | CONESP             |            | Joaquim S. Alencar  | Alagoinha          | Araripe   | PE | SB 24 Y-C VI       | 40°31'30"               | 07°34'00" | 500,00  | 1980  | 1992                    | 64,00        | 4      | 0,30    | 29,30       | 44,70       | 15,40    | 2,78                   | 0,18                       |                                    |
| 1547  | CONESP             |            | Jose P. Pereira     | Recanto do Portal  | Araripe   | PE | SB 24 Y-C VI       | 40°34'50"               | 07°32'50" |         | 1980  | 1992                    | 66,00        | 5      | 0,45    | 30,40       | 53,00       | 22,60    | 3,30                   | 0,14                       | NE = 7,00                          |
| 1548  | CISAGRO            |            | Antônio C. Souza    | Sambamba           | Araripe   | PE | SB 24 Y-C VI       | 40°31'39"               | 07°35'18" |         | 1985  | 1992                    | 58,00        | 6      | 0,30    | 18,30       | 30,40       | 12,10    | 4,60                   | 0,38                       |                                    |
| 1549  | CONESP             |            | Elmora G. Santos    | Sambamba/Cajueiro  | Araripe   | PE | SB 24 Y-C VI       | 40°32'59"               | 07°33'29" |         | 1983  | 1992                    | 72,00        | 6      | 0,40    | 36,80       | 50,80       | 14,00    | 3,52                   | 0,24                       |                                    |
| 1550  | CONESP             |            | Antônio do Vito     | Sítio Mirador      | Araripe   | PE | SB 24 Y-C VI       | 40°33'25"               | 07°34'39" | 640,00  | 1983  | 1992                    | 60,00        | 6      | 0,30    | 24,70       | 39,60       | 14,90    | 2,80                   | 0,19                       |                                    |
| 1551  | DEPA               | 003800151  | Prefeitura          | Fortaria           | Bodocó    | PE | SB 24 Y-D-IV       | 40°06'36"               | 07°31'08" | 600,00  | 1973  | 1992                    | 152,00       | 6      | 0,60    | 3,00        | 40,00       | 37,00    | 6,00                   | 0,16                       | NE = 4,80 (19,07 83)               |
| 1552  | DEPA               | 003810011  |                     | Vizama do Meio     | Bodocó    | PE | SB 24 Y-D-IV       | 39°55'52"               | 07°47'22" | 435,00  | 1977  | 1992                    | 415,00       | 6      | 0,80    | 13,00       | 29,00       | 16,00    | 4,00                   | 0,25                       | NE = 26,70 (12,06-87)              |
| 1553  | CONESP             | 003810017  | Antônio B. da Silva | Brajinho           | Bodocó    | PE | SB 24 Y-D-IV       | 39°55'08"               | 07°40'31" | 328,00  | 1979  | 1992                    | 59,00        | 5      | 1,20    | 6,60        | 27,00       | 20,40    | 1,50                   | 0,07                       |                                    |
| 1554  | DEPA               | 0072 1222  | João Bazzara        | Faz. Chico Lopes   | Bodocó    | PE | SB 24 Y-D-IV       | 39°59'51"               | 07°42'33" | 465,00  | 1972  | 1992                    | 55,00        | 6      | 0,75    | 23,00       | 36,00       | 13,00    | 2,40                   | 0,18                       |                                    |
| 1555  | DEPA/CISAGRO       | 003810026  | Lúcio E. Bezerra    | Cur. São José      | Bodocó    | PE | SB 24 Y-D-IV       | 39°55'10"               | 07°47'50" | 465,00  | 1977  | 1992                    | 50,00        | 6      | 0,70    | 5,50        | 20,00       | 14,50    | 4,00                   | 0,34                       | NE-19,70 (ND)-31,40 Q-1,80 (08-92) |
| 1556  | DEPA               | 003810030  | Lúcio L. Miranda    | Faz. Santa Luzia   | Bodocó    | PE | SB 24 Y-D-IV       | 39°57'22"               | 07°40'38" | 435,00  | 1977  | 1992                    | 42,00        | 6      | 0,60    | 13,00       | 29,00       | 16,00    | 3,00                   | 0,19                       | NE=25,00 (ND)=32,80 Q=1,20 (08-92) |
| 1557  |                    | 003810031  | Prefeitura          | Lagoa Salviana     | Bodocó    | PE | SB 24 Y-D-IV       | 39°57'02"               | 07°37'33" | 630,00  | 1981  | 1992                    | 88,00        |        |         | 50,00       | 55,00       | 4,00     | 4,00                   | 0,80                       |                                    |
| 1558  | DEPA               | 003810032  | Deodato F. da Silva | Faz. Carumbola     | Bodocó    | PE | SB 24 Y-D-IV       | 39°54'27"               | 07°43'06" | 455,00  | 1971  | 1992                    | 50,00        | 6      | 0,70    | 4,00        | 45,00       | 41,00    | 10,80                  | 0,26                       |                                    |
| 1559  | DEPA               | 003810033  | Jairo Pedron        | Sede               | Bodocó    | PE | SB 24 Y-D-IV       | 39°56'20"               | 07°46'40" | 440,00  | 1975  | 1992                    | 74,00        | 6      | 0,65    | 17,00       | 56,00       | 39,00    | 1,50                   | 0,04                       |                                    |
| 1560  | DEPA               | 003810034  | Prefeitura          | Glória             | Bodocó    | PE | SB 24 Y-D-IV       | 39°56'20"               | 07°46'40" | 440,00  | 1975  | 1992                    | 71,00        |        |         | 6,00        | 21,00       | 15,00    | 6,00                   | 0,40                       |                                    |
| 1561  | DEPA               | 003810036  | Jairo Pedron        | Sede               | Bodocó    | PE | SB 24 Y-D-IV       | 39°56'20"               | 07°46'40" | 440,00  | 1976  | 1992                    | 94,00        | 6      | 0,70    | 5,00        | 46,00       | 41,00    | 1,50                   | 0,04                       |                                    |
| 1562  | DEPA               | 003810048  | João Vicente        | Serra do Piquet    | Bodocó    | PE | SB 24 Y-D-IV       | 39°55'50"               | 07°39'34" | 862,00  | 1970  | 1992                    | 123,00       | 8      | 0,10    | 89,00       | 105,00      | 16,00    | 10,00                  | 0,63                       |                                    |
| 1563  | DNOC/CISAGRO       | 003810053  | Luiz L. Miranda     | Faz. Santa Luzia   | Bodocó    | PE | SB 24 Y-D-IV       | 39°53'07"               | 07°44'13" | 435,00  | 1973  | 1992                    | 55,00        | 6      | 0,70    | 9,00        | 29,00       | 20,00    | 2,00                   | 0,10                       | NE=26,00 NE=48,00 Q=1,50 (08-92)   |
| 1564  | DNOC               | 003810055  | Luiz L. Miranda     | Secorro II         | Bodocó    | PE | SB 24 Y-D-IV       | 39°56'50"               | 07°44'13" | 440,00  | 1977  | 1992                    | 50,00        | 6      | 0,55    | 17,50       | 28,00       | 10,50    | 8,60                   | 0,82                       |                                    |
| 1565  | DNOC               | 003810057  | Luiz L. Miranda     | Serra              | Bodocó    | PE | SB 24 Y-D-IV       | 39°58'15"               | 07°36'58" | 446,00  | 1977  | 1992                    | 40,00        | 8      | 0,50    | 13,00       | 25,00       | 12,00    | 2,50                   | 0,21                       |                                    |
| 1566  | DNOC/CISAGRO       | 003810060  | Abelino Bezerra     | Bos Rana           | Bodocó    | PE | SB 24 Y-D-IV       | 39°57'45"               | 07°42'45" | 465,00  | 1977  | 1992                    | 60,00        | 6      | 0,70    | 10,00       | 25,00       | 15,00    | 1,00                   | 0,07                       |                                    |
| 1567  | CISAGRO            | 003810064  | Banco do Brasil S/A | Sede               | Bodocó    | PE | SB 24 Y-D-IV       | 39°56'20"               | 07°46'40" | 440,00  | 1977  | 1992                    | 60,00        | 6      | 0,70    | 7,00        | 43,00       | 36,00    | 2,00                   | 0,08                       |                                    |



PROJETO AVALIAÇÃO HIDROGEOLÓGICA  
DA BACIA SEDIMENTAR DO ARARIPE

| MME - Delegacia em Pernambuco e no Ceará |                             |           |           |       |                        |          |                                 |            |            |            |           |            |            |                          |                         |                           | CATÁLOGO DE POÇOS                          |                         |                         |                         |                   |                              |                        | FL-53          |                   |    |                    |             |
|--|-----------------------------|-----------|-----------|-------|------------------------|----------|---------------------------------|------------|------------|------------|-----------|------------|------------|--------------------------|-------------------------|---------------------------|--|-------------------------|-------------------------|-------------------------|-------------------|------------------------------|------------------------|----------------|-------------------|----|--------------------|-------------|
| DNPM - 4º e 10º Distritos Regionais      |                             |           |           |       |                        |          |                                 |            |            |            |           |            |            |                          |                         |                           | Informações Específicas                    |                         |                         |                         |                   |                              |                        | Situação       |                   |    |                    |             |
| Nº<br>do<br>Poço                         | Características do Aquífero |           |           |       |                        |          | Características Físico-Químicas |            |            |            |           |            |            |                          |                         |                           |  |                         |                         |                         | Situação<br>Atual |                              |                        |                |                   |    |                    |             |
|  | Unidade<br>Estratigráfica   | Litologia | Espessura |       | T<br>m <sup>2</sup> /s | K<br>m/s | S                               | Ca<br>mg/l | Mg<br>mg/l | Na<br>mg/l | K<br>mg/l | Cl<br>mg/l | Fe<br>mg/l | SiO <sub>2</sub><br>mg/l | SO <sub>4</sub><br>mg/l | CaCO <sub>3</sub><br>mg/l | Ca(HCO <sub>3</sub> ) <sub>2</sub><br>mg/l | NO <sub>3</sub><br>mg/l | NO <sub>2</sub><br>mg/l | NH <sub>3</sub><br>mg/l |                   | Sólidos<br>Dissolvidos(mg/l) | Resíduo<br>Seco (mg/l) | Dureza<br>mg/l | C. Eléc.<br>µS/cm | pH | Data de<br>Análise |             |
|  |                             |           | Total     | Perf. |                        |          |                                 |            |            |            |           |            |            |                          |                         |                           |  |                         |                         |                         |                   |                              |                        |                |                   |    |                    |             |
| 1538                                     | Fm Bastans(?)               |           |           |       |                        |          |                                 |            |            |            |           |            |            |                          |                         |                           |  |                         |                         |                         |                   | 2018.00                      |                        |                |                   |    |                    | Abandonado  |
| 1539                                     | Cristalino                  | Migmatito |           |       |                        |          |                                 |            |            |            |           |            |            |                          |                         |                           |  |                         |                         |                         |                   | 5116.00                      |                        |                |                   |    |                    | Paralisação |
| 1540                                     | Cristalino                  | Granito   |           |       |                        |          |                                 |            |            |            |           |            |            |                          |                         |                           |  |                         |                         |                         |                   |                              |                        |                |                   |    |                    |             |
| 1541                                     | Cristalino                  | Granito   |           |       |                        |          |                                 |            |            |            |           |            |            |                          |                         |                           |  |                         |                         |                         |                   |                              |                        |                |                   |    |                    |             |
| 1542                                     | Cristalino                  | Granito   |           |       |                        |          |                                 |            |            |            |           |            |            |                          |                         |                           |  |                         |                         |                         |                   |                              |                        |                |                   |    |                    | Paralisação |
| 1543                                     | Cristalino                  | Granito   |           |       |                        |          |                                 |            |            |            |           |            |            |                          |                         |                           |  |                         |                         |                         |                   |                              |                        |                |                   |    |                    | Paralisação |
| 1544                                     | Cristalino                  | Granito   |           |       |                        |          |                                 |            |            |            |           |            |            |                          |                         |                           |  |                         |                         |                         |                   | 1980.00                      |                        |                |                   |    |                    | Abandonado  |
| 1545                                     | Cristalino                  | Migmatito |           |       |                        |          |                                 |            |            |            |           |            |            |                          |                         |                           |  |                         |                         |                         |                   | 1583.00                      |                        |                |                   |    |                    |             |
| 1546                                     | Fm Bastans(?)               |           |           |       |                        |          |                                 |            |            |            |           |            |            |                          |                         |                           |  |                         |                         |                         |                   | 1682.00                      |                        |                |                   |    |                    |             |
| 1547                                     | Cristalino                  | Granito   |           |       |                        |          |                                 |            |            |            |           |            |            |                          |                         |                           |  |                         |                         |                         |                   |                              |                        |                |                   |    |                    |             |
| 1548                                     | Fm Bastans                  |           |           |       |                        |          |                                 |            |            |            |           |            |            |                          |                         |                           |  |                         |                         |                         |                   |                              |                        |                |                   |    |                    |             |
| 1549                                     | Sedimento                   |           |           |       |                        |          |                                 |            |            |            |           |            |            |                          |                         |                           |  |                         |                         |                         |                   |                              |                        |                |                   |    |                    | Abandonado  |
| 1550                                     | Sedimento                   |           |           |       |                        |          |                                 |            |            |            |           |            |            |                          |                         |                           |  |                         |                         |                         |                   |                              |                        |                |                   |    |                    |             |
| 1551                                     | Fm Bastans                  | Arquito   |           |       |                        |          |                                 |            |            |            |           |            |            |                          |                         |                           |  |                         |                         |                         |                   |                              |                        |                |                   |    |                    | Paralisação |
| 1552                                     | Cristalino                  | Granito   |           |       |                        |          |                                 |            |            |            |           |            |            |                          |                         |                           |  |                         |                         |                         |                   |                              |                        |                |                   |    |                    | Paralisação |
| 1553                                     | Cristalino                  | Granito   |           |       |                        |          |                                 |            |            |            |           |            |            |                          |                         |                           |  |                         |                         |                         |                   | 4016.00                      |                        | 840.00         | 0.74              |    |                    |             |
| 1554                                     | Cristalino                  | Migmatito |           |       |                        |          |                                 |            |            |            |           |            |            |                          |                         |                           |  |                         |                         |                         |                   | 2554.00                      |                        | 678.00         | 0.74              |    |                    |             |
| 1555                                     | Cristalino                  | Granito   |           |       |                        |          |                                 |            |            |            |           |            |            |                          |                         |                           |  |                         |                         |                         |                   | 3140.00                      |                        | 725.00         | 0.75              |    |                    |             |
| 1556                                     | Cristalino                  | Granito   |           |       |                        |          |                                 |            |            |            |           |            |            |                          |                         |                           |  |                         |                         |                         |                   |                              |                        |                |                   |    |                    |             |
| 1557                                     |                             |           |           |       |                        |          |                                 |            |            |            |           |            |            |                          |                         |                           |  |                         |                         |                         |                   |                              |                        |                |                   |    |                    | Abandonado  |
| 1558                                     | Cristalino                  | Migmatito |           |       |                        |          |                                 |            |            |            |           |            |            |                          |                         |                           |  |                         |                         |                         |                   |                              |                        |                |                   |    |                    | Paralisação |
| 1559                                     | Cristalino                  |           |           |       |                        |          |                                 |            |            |            |           |            |            |                          |                         |                           |  |                         |                         |                         |                   |                              |                        |                |                   |    |                    | Abandonado  |
| 1560                                     | Cristalino                  |           |           |       |                        |          |                                 |            |            |            |           |            |            |                          |                         |                           |  |                         |                         |                         |                   |                              |                        |                |                   |    |                    | Abandonado  |
| 1561                                     | Cristalino                  |           |           |       |                        |          |                                 |            |            |            |           |            |            |                          |                         |                           |  |                         |                         |                         |                   |                              |                        |                |                   |    |                    | Abandonado  |
| 1562                                     | Fm Bastans                  | Arquito   |           |       |                        |          |                                 |            |            |            |           |            |            |                          |                         |                           |  |                         |                         |                         |                   |                              |                        |                |                   |    |                    | Abandonado  |
| 1563                                     | Cristalino                  | Granito   |           |       |                        |          |                                 |            |            |            |           |            |            |                          |                         |                           |  |                         |                         |                         |                   | 660.00                       |                        | 644.00         | 0.79              |    |                    |             |
| 1564                                     | Cristalino                  | Granito   |           |       |                        |          |                                 |            |            |            |           |            |            |                          |                         |                           |  |                         |                         |                         |                   |                              |                        |                |                   |    |                    | Abandonado  |
| 1565                                     | Fm Bastans                  | Arquito   |           |       |                        |          |                                 |            |            |            |           |            |            |                          |                         |                           |  |                         |                         |                         |                   |                              |                        | 416.00         |                   |    |                    |             |
| 1566                                     | Cristalino                  | Granito   |           |       |                        |          |                                 |            |            |            |           |            |            |                          |                         |                           |  |                         |                         |                         |                   |                              |                        | 875.00         |                   |    |                    |             |
| 1567                                     | Cristalino                  |           |           |       |                        |          |                                 |            |            |            |           |            |            |                          |                         |                           |  |                         |                         |                         |                   |                              |                        |                |                   |    |                    | Abandonado  |

PROJETO AVALIAÇÃO HIDROGEOLÓGICA  
DA BACIA SEDIMENTAR DO ARARIPE

| MME - Delegacias em Pernambuco e no Ceará |                    |            |                        |                     |           |    |                    |                         |           |        |                         |                    | CATALOGO DE POÇOS |         |      |           |           |          | FL-54     |               |                                  |
|---|--------------------|------------|------------------------|---------------------|-----------|----|--------------------|-------------------------|-----------|--------|-------------------------|--------------------|-------------------|---------|------|-----------|-----------|----------|-----------|---------------|----------------------------------|
| DNPm - 4ª e 10ª Distritos Regionais       |                    |            |                        |                     |           |    |                    |                         |           |        |                         |                    |                   |         |      |           |           |          |           |               |                                  |
| Nº<br>do<br>Ordem                         | Informações Gerais |            |                        |                     |           |    |                    |                         |           |        | Informações Específicas |                    |                   |         |      |           |           |          |           |               |                                  |
|   | Identificação      |            |                        | Localização         |           |    |                    | Data                    |           |        | Características do Poço |                    |                   |         |      |           |           |          |           |               |                                  |
|   | Executor           | Referência | Proprietário           | Localidade          | Município | UF | Folha<br>1:100.000 | Coordenadas Geográficas |           |        | Perf                    | Coleta de<br>Dados | Prof.<br>(m)      | Boca    |      | NE<br>(m) | ND<br>(m) | s<br>(m) | Q<br>m³/s | Q/s<br>m³/h/m | Observações                      |
|   |                    |            |                        |                     |           |    | Long/W             | Lat/S                   | Alt.(m)   |        |                         |                    | D(pul)            | Alt.(m) |      |           |           |          |           |               |                                  |
| 1568                                      | CISAGRO            | 003810066  | Prefeitura             | Faz. Soutinho       | Bodocó    | PE | SB.24 Y D-IV       | 40°05'56"               | 07°57'27" | 512,00 | 1977                    | 1992               | 113,00            | 6       | 1,00 | 54,00     | 59,00     | 5,00     | 1,60      | 0,32          |                                  |
| 1569                                      | CISAGRO            | 003810067  | Jairo Pedrosa          | Faz. Ratonco        | Bodocó    | PE | SB.24 Y D-IV       | 39°57'25"               | 07°59'19" | 590,00 | 1977                    | 1992               | 58,00             | 5       | 0,80 | 20,00     | 51,00     | 31,00    | 0,60      | 0,02          |                                  |
| 1570                                      | CISAGRO            | 003810069  | Severino C. de Jesus   | Faz. Biapina        | Bodocó    | PE | SB.24 Y D-IV       | 39°54'26"               | 07°47'21" | 455,00 | 1977                    | 1992               | 60,00             | 6       | 0,85 | 6,00      | 28,00     | 22,00    | 6,00      | 0,2           |                                  |
| 1571                                      | CISAGRO            | 003810071  | Maria R. C. de Lima    | Sítio Saúde         | Bodocó    | PE | SB.24 Y D-IV       | 39°54'35"               | 07°46'57" | 440,00 | 1977                    | 1992               | 60,00             | 5       | 0,70 | 5,00      | 46,00     | 41,00    | 1,50      | 0,04          |                                  |
| 1572                                      | DEPA/CISAGRO       | 003810073  | Fco Manoel de Souza    | Faz. Xique-Xique    | Bodocó    | PE | SB.24 Y D-IV       | 39°53'40"               | 07°47'28" | 453,00 | 1975                    | 1992               | 30,00             | 5       | 0,45 | 8,50      | 15,00     | 6,50     | 2,00      | 0,31          |                                  |
| 1573                                      | DEPA               | 003810074  | Jairo Pedrosa          | Faz. Saboteiro      | Bodocó    | PE | SB.24 Y D-IV       | 39°58'55"               | 07°44'50" | 450,00 | 1975                    | 1992               | 65,00             | 6       | 0,50 | 5,00      | 30,00     | 25,00    | 3,00      | 0,12          |                                  |
| 1574                                      | DEPA/CISAGRO       | 003810076  | Assis B. Lopes         | Chico Lopes         | Bodocó    | PE | SB.24 Y D-IV       | 39°58'50"               | 07°42'34" | 465,00 | 1975                    | 1992               | 60,00             | 8       | 0,45 | 19,00     | 44,00     | 25,00    | 1,00      | 0,04          | NE=26,50 ND=49,00 Q=1,00 (09/92) |
| 1575                                      | DEPA/CISAGRO       | 003810077  | Edson M. de Oliveira   | Faz. Recurso        | Bodocó    | PE | SB.24 Y D-IV       | 39°58'18"               | 07°44'24" | 450,00 | 1975                    | 1992               | 51,00             | 6       | 0,60 | 12,00     | 24,50     | 12,50    | 1,80      | 0,14          | NE=19,50 ND=31,80 Q=1,20 (09/92) |
| 1576                                      | CISAGRO            | 003810078  | Carlos B. Pontual      | Saco do Aú          | Bodocó    | PE | SB.24 Y D-IV       | 39°59'10"               | 07°56'26" | 450,00 | 1981                    | 1983               | 101,00            | 8       | 0,20 | 37,00     | 58,00     | 21,00    | 2,00      | 0,10          |                                  |
| 1577                                      | CISAGRO            | 0005576.2  | Prefeitura             | Jardim Clarimã      | Bodocó    | PE | SB.24 Y D-IV       | 39°53'58"               | 07°42'45" | 540,00 | 1976                    | 1983               | 75,00             | 5       | 0,60 | 8,50      | 39,00     | 30,50    | 10,40     | 0,34          |                                  |
| 1578                                      | CONESP             | 003800167  | Alvares S. Mota        | Poço da Pedra       | Bodocó    | PE | SB.24 Y D-IV       | 40°00'26"               | 07°43'02" | 450,00 | 1983                    | 1983               | 60,00             | 6       | 0,80 | 5,40      | 36,30     | 30,90    | 1,40      | 0,05          |                                  |
| 1579                                      | CISAGRO            | 003800186  | Prefeitura             | Pau Ferro           | Bodocó    | PE | SB.24 Y D-IV       | 40°01'42"               | 07°42'44" | 490,00 | 1984                    | 1985               | 50,00             | 6       | 0,95 | 10,00     | 45,00     | 35,00    | 6,50      | 0,01          |                                  |
| 1580                                      | CISAGRO            | 003800187  | Capitão T. de Silva    | Sítio Mamade        | Bodocó    | PE | SB.24 Y D-IV       | 40°01'52"               | 07°41'02" | 510,00 | 1983                    | 1992               | 48,00             | 6       | 0,80 | 22,70     | 42,30     | 19,60    | 2,50      | 0,13          | NE=18,00 ND=38,00 Q=2,20 (01/85) |
| 1581                                      | DNOCS/CISAGRO      | C-000784   | José L. de Silva       | Faz. Melero         | Bodocó    | PE | SB.24-III D-IV     | 40°02'54"               | 07°39'03" | 550,00 | 1982                    | 1985               | 66,00             | 6       | 0,50 | 56,00     | 62,00     | 6,00     | 4,00      | 0,6           |                                  |
| 1582                                      | CISAGRO            | 003800190  | Arlindo S. de Cruz     | Faz. Cedro          | Bodocó    | PE | SB.24-III D-IV     | 40°01'23"               | 07°37'04" | 580,00 | 1977                    | 1983               | 101,00            | 6       | 1,20 | 49,00     | 73,00     | 24,00    | 2,30      | 0,10          |                                  |
| 1583                                      | CISAGRO            | 003800191  | Deocleciano P. Silva   | Barragem            | Bodocó    | PE | SB.24-III D-IV     | 40°03'04"               | 07°32'13" | 600,00 | 1977                    | 1992               | 110,00            | 6       | 0,90 | 12,90     | 43,70     | 30,80    | 5,50      | 0,11          |                                  |
| 1584                                      | CISAGRO            | 003800193  | Prefeitura             | Faz. Passagem       | Bodocó    | PE | SB.24-III D-IV     | 40°02'23"               | 07°46'39" | 505,00 | 1977                    | 1983               | 60,00             | 6       | 0,70 | 2,80      | 51,00     | 48,20    | 3,40      | 0,07          |                                  |
| 1585                                      | CONESP             | 003800194  | Indício L. Albuquerque | Sítio Campina       | Bodocó    | PE | SB.24-III D-IV     | 40°06'16"               | 07°39'09" | 517,00 | 1979                    | 1983               | 50,00             | 6       | 0,80 | 1,60      | 36,70     | 35,10    | 10,40     | 0,30          |                                  |
| 1586                                      | CONESP             | C.5084     | Patronio M. Bezerra    | Riacho do Meio      | Bodocó    | PE | SB.24-III D-IV     | 40°04'18"               | 07°44'19" | 478,00 | 1979                    | 1985               | 50,00             | 6       | 0,70 | 5,00      | 18,00     | 13,00    | 4,00      | 0,31          | Q=1,20 (08/92)                   |
| 1587                                      | CONESP             | 003800198  | Ronaldo V. de Melo     | Cimara              | Bodocó    | PE | SB.24-III D-IV     | 40°03'14"               | 07°43'13" | 500,00 | 1979                    | 1983               | 50,00             | 6       | 1,00 | 2,40      | 47,50     | 45,10    | 0,90      | 0,02          |                                  |
| 1588                                      | CONESP             | 003800199  | Prefeitura             | Machado             | Bodocó    | PE | SB.24-III D-IV     | 40°04'34"               | 07°41'28" | 517,00 | 1979                    | 1985               | 60,00             | 6       | 0,90 | 20,00     | 38,00     | 18,00    | 1,60      | 0,09          |                                  |
| 1589                                      | DEPA               | 003800200  | José C. R. de Silva    | Faz. Primavera      | Bodocó    | PE | SB.24-III D-IV     | 40°00'08"               | 07°38'56" | 496,00 | 1973                    | 1992               | 50,00             | 5       | 0,90 | 16,50     | 34,70     | 18,20    | 1,80      | 0,10          | NE=12,00 ND=28,00 Q=2,50 (07/83) |
| 1590                                      | CISAGRO            |            | Neberio L. Tavares     | Faz. Novo Horizonte | Bodocó    | PE | SB.24-III D-IV     | 39°56'02"               | 07°44'55" | 440,00 | 1983                    | 1985               | 60,00             | 6       | 0,40 | 6,00      | 43,00     | 37,00    | 6,80      | 0,18          |                                  |
| 1591                                      | CISAGRO            | 003810106  | Prefeitura             | Jardim (Povoado)    | Bodocó    | PE | SB.24-III D-IV     | 39°57'12"               | 07°40'15" | 528,00 | 1981                    | 1984               | 43,00             | 5       | 0,60 | 21,00     | 36,00     | 15,00    | 6,30      | 0,42          |                                  |
| 1592                                      | CONESP             | 3810108    | Ronaldo P. de Carvalho | Algodões            | Bodocó    | PE | SB.24-III D-IV     | 39°51'58"               | 07°44'58" | 480,00 | 1983                    | 1984               | 60,00             | 6       | 0,95 | 7,80      | 38,50     | 30,70    | 2,00      | 0,07          |                                  |
| 1593                                      | CONESP             | 003810109  | Jairo Pedrosa          | Sítio Ratonco       | Bodocó    | PE | SB.24-III D-IV     | 39°57'05"               | 07°38'25" | 520,00 | 1983                    | 1984               | 60,00             | 6       | 0,80 | 4,00      | 34,00     | 30,00    | 1,20      | 0,04          |                                  |
| 1594                                      | CONESP             | 003810110  | Felipe G. de Lima      | Quadrão             | Bodocó    | PE | SB.24-III D-IV     | 39°59'15"               | 07°41'29" | 480,00 | 1983                    | 1985               | 60,00             | 6       | 0,70 | 3,00      | 34,00     | 31,00    | 1,06      | 0,03          |                                  |
| 1595                                      | DNOCS              | 003800119  | Prefeitura             | Buracão             | Bodocó    | PE | SB.24-III D-IV     | 39°57'28"               | 07°43'52" | 455,00 | 1984                    | 1985               | 36,00             | 6       | 0,50 | 2,00      | 16,50     | 14,50    | 2,00      | 0,14          |                                  |
| 1596                                      | CONESP             | 003800122  | Antônio B.L. de Silva  | Sítio Curuca        | Bodocó    | PE | SB.24-III D-IV     | 39°56'58"               | 07°44'27" | 440,00 | 1983                    | 1985               | 70,00             | 6       | 0,65 | 18,00     | 42,00     | 24,00    | 2,50      | 0,10          |                                  |
| 1597                                      | CISAGRO            | 003810123  | Prefeitura             | Clarimã             | Bodocó    | PE | SB.24-III D-IV     | 39°54'58"               | 07°42'52" | 474,00 | 1983                    | 1992               | 45,00             | 5       | 0,50 | 17,20     | 23,80     | 6,60     | 2,30      | 0,35          | NE=6,00 ND=20,00 Q=3,60 (1985)   |

PROJETO AVALIAÇÃO HIDROGEOLÓGICA  
DA BACIA SEDIMENTAR DO ARARIPE

| MME - Delegacias em Pernambuco e no Ceará |                             |             |           |       |      |     |                                 |      |      |      |      |      |      |      | CATALOGO DE POÇOS       |       |           |      |      |      |                   |                              |                        |                | FL-54            |    |                    |
|---|-----------------------------|-------------|-----------|-------|------|-----|---------------------------------|------|------|------|------|------|------|------|-------------------------|-------|-----------|------|------|------|-------------------|------------------------------|------------------------|----------------|------------------|----|--------------------|
| DNPM - 4ª e 16ª Distritos Regionais       |                             |             |           |       |      |     |                                 |      |      |      |      |      |      |      | Informações Específicas |       |           |      |      |      |                   |                              |                        |                | Situação         |    |                    |
| Nº<br>do<br>Ordem                         | Características do Aquífero |             |           |       |      |     | Características Físico-Químicas |      |      |      |      |      |      |      |                         |       |           |      |      |      | Situação<br>Atual |                              |                        |                |                  |    |                    |
|   | Unidade<br>Estratigráfica   | Litologia   | Espessura |       | T    | K   | S                               | Ca   | Mg   | Na   | K    | Cl   | Fe   | SO2  | SO4                     | CaCO3 | Ca(HCO3)2 | NO3  | NO2  | NH3  |                   | Sólidos<br>Dissolvidos(mg/l) | Resíduo<br>Seco (mg/l) | Dureza<br>mg/l | C. EMt.<br>µS/cm | pH | Data da<br>Análise |
|   |                             |             | Total     | Perf. | m²/s | m/s |                                 | mg/l | mg/l | mg/l | mg/l | mg/l | mg/l | mg/l | mg/l                    | mg/l  | mg/l      | mg/l | mg/l | mg/l |                   |                              |                        |                |                  |    |                    |
| 1568                                      | Fm Santana                  | Arenito     |           |       |      |     |                                 |      |      |      |      |      |      |      |                         |       |           |      |      |      |                   |                              |                        |                |                  |    | Paralisado         |
| 1569                                      | Cristalino                  | Migmatito   |           |       |      |     |                                 |      |      |      |      |      |      |      |                         |       |           |      |      |      |                   |                              |                        |                |                  |    | Abandonado         |
| 1570                                      | Cristalino                  | Granito     |           |       |      |     |                                 |      |      |      |      |      |      |      |                         |       |           |      |      |      |                   |                              |                        |                |                  |    | Paralisado         |
| 1571                                      | Cristalino                  |             |           |       |      |     |                                 |      |      |      |      |      |      |      |                         |       |           |      |      |      |                   |                              |                        |                |                  |    | Abandonado         |
| 1572                                      | Cristalino                  | Granite     |           |       |      |     |                                 |      |      |      |      |      |      |      |                         |       |           |      |      |      |                   |                              |                        |                |                  |    | Abandonado         |
| 1573                                      | Cristalino                  | Roche ignea |           |       |      |     |                                 |      |      |      |      |      |      |      |                         |       |           |      |      |      |                   |                              |                        |                |                  |    | Paralisado         |
| 1574                                      | Cristalino                  |             |           |       |      |     |                                 |      |      |      |      |      |      |      |                         |       |           |      |      |      |                   |                              |                        |                |                  |    |                    |
| 1575                                      | Cristalino                  | Granite     |           |       |      |     |                                 |      |      |      |      |      |      |      |                         |       |           |      |      |      |                   | 245 00                       |                        |                | 0 78             |    |                    |
| 1576                                      | Fm Santana                  | Arenito     |           |       |      |     |                                 |      |      |      |      |      |      |      |                         |       |           |      |      |      |                   |                              |                        |                |                  |    | Abandonado         |
| 1577                                      | Cristalino                  | Migmatito   |           |       |      |     |                                 |      |      |      |      |      |      |      |                         |       |           |      |      |      |                   |                              |                        |                |                  |    | Abandonado         |
| 1578                                      | Cristalino                  | Granite     |           |       |      |     |                                 |      |      |      |      |      |      |      |                         |       |           |      |      |      |                   | 169 00                       |                        | 915 00         | 0 79             |    |                    |
| 1579                                      | Cristalino                  | Migmatito   |           |       |      |     |                                 |      |      |      |      |      |      |      |                         |       |           |      |      |      |                   |                              |                        | 1264 00        |                  |    |                    |
| 1580                                      | Cristalino                  | Granito     |           |       |      |     |                                 |      |      |      |      |      |      |      |                         |       |           |      |      |      |                   |                              |                        | 833 00         |                  |    |                    |
| 1581                                      | Fm Santana                  | Arenito     |           |       |      |     |                                 |      |      |      |      |      |      |      |                         |       |           |      |      |      |                   |                              |                        |                |                  |    | Abandonado         |
| 1582                                      | Fm R. Bataiana              | Arenito     |           |       |      |     |                                 |      |      |      |      |      |      |      |                         |       |           |      |      |      |                   | 426 00                       |                        |                | 0 77             |    | Paralisado         |
| 1583                                      | Fm Santana                  | Arenito     |           |       |      |     |                                 |      |      |      |      |      |      |      |                         |       |           |      |      |      |                   |                              |                        | 1 76 00        |                  |    |                    |
| 1584                                      | Cristalino                  | Granite     |           |       |      |     |                                 |      |      |      |      |      |      |      |                         |       |           |      |      |      |                   |                              |                        |                |                  |    | Abandonado         |
| 1585                                      | Fm R. Bataiana              | Arenito     |           |       |      |     |                                 |      |      |      |      |      |      |      |                         |       |           |      |      |      |                   |                              |                        |                |                  |    | Abandonado         |
| 1586                                      | Cristalino                  | Granite     |           |       |      |     |                                 |      |      |      |      |      |      |      |                         |       |           |      |      |      |                   |                              |                        | 978 00         |                  |    |                    |
| 1587                                      | Cristalino                  | Migmatito   |           |       |      |     |                                 |      |      |      |      |      |      |      |                         |       |           |      |      |      |                   | 318 00                       |                        |                | 0 80             |    | Abandonado         |
| 1588                                      | Cristalino                  | Migmatito   |           |       |      |     |                                 |      |      |      |      |      |      |      |                         |       |           |      |      |      |                   |                              |                        |                |                  |    | Paralisado         |
| 1589                                      | Cristalino                  | Migmatito   |           |       |      |     |                                 |      |      |      |      |      |      |      |                         |       |           |      |      |      |                   |                              |                        | 1533 00        |                  |    |                    |
| 1590                                      | Cristalino                  |             |           |       |      |     |                                 |      |      |      |      |      |      |      |                         |       |           |      |      |      |                   |                              |                        |                |                  |    | Abandonado         |
| 1591                                      | Cristalino                  | Migmatito   |           |       |      |     |                                 |      |      |      |      |      |      |      |                         |       |           |      |      |      |                   | 585 00                       |                        |                | 0 74             |    | Abandonado         |
| 1592                                      | Cristalino                  | Granito     |           |       |      |     |                                 |      |      |      |      |      |      |      |                         |       |           |      |      |      |                   | 890 00                       |                        | 905 00         | 0 78             |    |                    |
| 1593                                      | Cristalino                  | Granite     |           |       |      |     |                                 |      |      |      |      |      |      |      |                         |       |           |      |      |      |                   | 467 00                       |                        | 2371 00        | 0 74             |    |                    |
| 1594                                      | Cristalino                  | Granite     |           |       |      |     |                                 |      |      |      |      |      |      |      |                         |       |           |      |      |      |                   |                              |                        | 855 00         |                  |    |                    |
| 1595                                      |                             |             |           |       |      |     |                                 |      |      |      |      |      |      |      |                         |       |           |      |      |      |                   |                              |                        |                |                  |    | Abandonado         |
| 1596                                      | Cristalino                  |             |           |       |      |     |                                 |      |      |      |      |      |      |      |                         |       |           |      |      |      |                   |                              |                        |                |                  |    | Abandonado         |
| 1597                                      | Cristalino                  | Granite     |           |       |      |     |                                 |      |      |      |      |      |      |      |                         |       |           |      |      |      |                   |                              |                        | 1410 00        |                  |    |                    |

PROJETO AVALIAÇÃO HIDROGEOLOGICA  
DA BACIA SEDIMENTAR DO ARARIPE

CATALOGO DE POÇOS

MME - Delegacia em Pernambuco e no Ceará

FL-55

DNPM - 4<sup>o</sup> e 10<sup>o</sup> Distritos Regionais

| N <sup>o</sup><br>de<br>Ordem | Informações Gerais |            |                              |                      |           |    |                    |                         |           |         |       | Informações Específicas |              |        |         |             |             |          |             |                        |                                  |
|-------------------------------|--------------------|------------|------------------------------|----------------------|-----------|----|--------------------|-------------------------|-----------|---------|-------|-------------------------|--------------|--------|---------|-------------|-------------|----------|-------------|------------------------|----------------------------------|
|                               | Identificação      |            |                              | Localização          |           |    |                    |                         | Data      |         |       | Características do Poço |              |        |         |             |             |          | Observações |                        |                                  |
|                               | Executor           | Referência | Proprietário                 | Localidade           | Município | UF | Folha<br>1:100.000 | Coordenadas Geográficas |           |         | Perf. | Coleta de<br>Dados      | Prof.<br>(m) | Boca   |         | N.E.<br>(m) | N.D.<br>(m) | s<br>(m) |             | Q<br>m <sup>3</sup> /h | Q/s<br>m <sup>3</sup> /h/m       |
|                               |                    |            |                              |                      |           |    |                    | Long/W                  | Lat/S     | Alt.(m) |       |                         |              | D(pul) | Alt.(m) |             |             |          |             |                        |                                  |
| 1598                          | CBRAGRO            | 003810124  | Nizamed F. Silva             | Faz. Carneiros       | Bodocó    | PE | SB 24 Y D-IV       | 39°55'25"               | 07°44'30" | 450,00  | 1984  | 1984                    | 60,00        | 6      | 0,70    | 4,00        | 55,00       | 51,00    |             | 0,30                   | 0,01                             |
| 1599                          | CBRAGRO            | 003810125  | Cícero R. F. Lopes           | Sítio Varzinha Lopes | Bodocó    | PE | SB 24 Y-D-IV       | 39°57'30"               | 07°44'48" |         | 1984  | 1985                    | 42,00        | 6      | 0,50    | 4,00        | 32,00       | 28,00    | 5,00        | 0,18                   | NE=18 00,ND=40 00 Q=1 40 (09 92) |
| 1600                          | CBRAGRO            | 003810127  | Paulo de Lara                | Sítio Ferraro        | Bodocó    | PE | SB 24-Y D-IV       | 39°58'12"               | 07°43'45" | 450,00  | 1983  | 1985                    | 50,00        | 6      | 0,65    | 10,00       | 40,00       | 30,00    | 1,00        | 0,03                   |                                  |
| 1601                          | CBRAGRO            | 003810128  | Prefeitura                   | Jardim (Povoado)     | Bodocó    | PE | SB.24-Y D-IV       | 39°57'30"               | 07°49'33" | 490,00  | 1984  | 1985                    | 60,00        | 6      | 0,80    | 10,00       | 50,00       | 40,00    | 0,40        | 0,01                   |                                  |
| 1602                          | CBRAGRO            | 003810132  | Paulo G. Alencar             | Faz. Jardim C. Novo  | Bodocó    | PE | SB 24 Y-D-IV       | 39°58'20"               | 07°59'22" | 520,00  | 1984  | 1985                    | 60,00        | 8      | 75,00   | 8,00        | 34,00       | 46,00    | 0,80        | 0,02                   |                                  |
| 1603                          | CBRAGRO            | 003810135  | João P. A. Albuquerque       | Sítio Cachoeira I    | Bodocó    | PE | SB.24 Y D-IV       | 39°58'20"               | 07°59'22" | 450,00  | 1983  | 1985                    | 58,00        | 6      | 0,5"    | 5,00        | 53,00       | 48,00    | 1,00        | 0,02                   |                                  |
| 1604                          | CBRAGRO            | 003810136  | João P. A. Albuquerque       | Sítio Cachoeira II   | Bodocó    | PE | SB.24-Y D IV       | 36°55'30"               | 07°43'26" | 452,00  | 1984  | 1985                    | 48,00        | 6      | 0,30    | 11,00       | 44,00       | 33,00    | 0,50        | 0,02                   |                                  |
| 1605                          | CBRAGRO            | 003810137  | Ant. A. Novais               | Sítio Barrero        | Bodocó    | PE | SB 24 Y D-IV       | 39°56'08"               | 07°40'56" | 520,00  | 1984  | 1985                    | 60,00        | 6      | 0,70    | 11,00       | 55,00       | 44,00    | 0,30        | 0,01                   |                                  |
| 1606                          | CONESP             | 003810146  | Carlos F.L. Gurgel           | Faz. Arana           | Bodocó    | PE | SB.24 Y D-IV       | 39°48'43"               | 07°42'13" | 590,00  | 1984  | 1985                    | 45,00        | 6      | 0,40    | 5,00        | 17,00       | 12,00    | 7,00        | 0,58                   |                                  |
| 1607                          | CBRAGRO            | 003800239  | João T. de Oliveira          | Sítio Campain        | Bodocó    | PE | SB.24-Y-D-IV       | 40°00'58"               | 07°59'10" | 518,00  | 1987  | 1986                    | 30,00        | 6      | 0,60    | 12,00       | 23,00       | 11,00    | 1,50        | 0,14                   |                                  |
| 1608                          | CBRAGRO            | 003810156  | Abelton P. Bezerra           | Faz. Barrerna        | Bodocó    | PE | SB 24 Y D-IV       | 39°57'02"               | 07°41'07" | 480,00  | 1987  | 1988                    | 48,00        | 1      | 0,5"    | 8,00        | 24,00       | 16,00    | 1,30        | 0,08                   | Q = 0 50 (09 92)                 |
| 1609                          | CBRAGRO            | 003810160  | Joaquim R. Barros            | Olho D'Água          | Bodocó    | PE | SB 24 Y D-IV       | 39°50'29"               | 07°46'24" | 523,00  | 1987  | 1988                    | 51,00        | 6      | 0,75    | 12,00       | 23,00       | 11,00    | 1,70        | 0,15                   |                                  |
| 1610                          | CONESP             | 003800255  | Maria I.P. Santos            | Sítio Campain        | Bodocó    | PE | SB 24-Y D-IV       | 40°00'18"               | 07°40'09" |         | 1987  | 1988                    | 30,00        | 6      | 0,70    | 10,00       | 11,00       | 1,00     | 6,00        | 6,00                   |                                  |
| 1611                          | CBRAGRO            | 003800257  | Raimundo L. Bezerra          | Sítio Lagoa Grande   | Bodocó    | PE | SB.24 Y-D-IV       | 40°01'00"               | 07°40'37" | 450,00  | 1988  | 1988                    | 50,00        | 6      | 0,70    | 19,00       | 38,50       | 19,50    | 0,70        | 0,04                   |                                  |
| 1612                          | CONESP             | 003810180  | Raimundo L. Bezerra          | Sítio Manoel         | Bodocó    | PE | SB.24 Y D IV       | 39°54'55"               | 07°48'02" | 415,00  | 1987  | 1988                    | 51,00        | 6      | 0,40    | 12,00       | 16,50       | 4,50     | 2,60        | 0,58                   |                                  |
| 1613                          | CBRAGRO            | 003810181  | Isabel P. Tavares            | Sítio Tucano         | Bodocó    | PE | SB 24 Y-D-IV       | 39°59'40"               | 07°59'00" | 515,00  | 1988  | 1988                    | 50,00        | 8      | 0,85    | 3,30        | 31,06       | 27,76    | 0,90        | 0,03                   |                                  |
| 1614                          |                    |            | Pedro L. Rodrigues           | Lagoa do Anco        | Bodocó    | PE | SB.24 Y-D-IV       | 39°59'30"               | 07°58'00" |         | 1990  | 1990                    | 5,00         | 3      | 0,60    | 8,20        |             |          |             |                        |                                  |
| 1615                          | CBRAGRO            |            | Prefeitura                   | Sipuba               | Bodocó    | PE | SB 24 Y D-IV       | 39°59'50"               | 07°41'03" |         | 1984  | 1987                    | 60,00        | 6      | 0,30    | 14,00       | 33,00       | 19,00    | 1,60        | 0,08                   |                                  |
| 1616                          |                    |            | Prefeitura                   | Faltoria             | Bodocó    | PE | SB 24-Y D-IV       | 40°06'27"               | 07°51'52" |         | 1986  | 1992                    | 45,00        | 6      | 0,80    | 2,80        |             |          | 2,60        |                        |                                  |
| 1617                          | CBRAGRO            |            | Prefeitura                   | Sipuba               | Bodocó    | PE | SB 24 Y-D-IV       | 39°59'50"               | 07°41'03" |         | 1985  | 1986                    | 55,00        | 6      | 0,70    | 3,00        | 22,00       | 19,00    | 4,50        | 0,24                   |                                  |
| 1618                          |                    |            | João M. Santos               | Brço Santo Antônio   | Bodocó    | PE | SB.24 Y D-IV       | 40°06'40"               | 07°59'50" |         | 1980  | 1992                    | 40,00        | 5      | 0,30    |             |             |          | 3,00        |                        |                                  |
| 1619                          |                    |            | Antônio M. de Costa          | Brço Santo Antônio   | Bodocó    | PE | SB.24 Y-D-IV       | 40°06'52"               | 07°59'10" |         | 1980  | 1992                    | 40,00        | 5      | 0,30    |             |             |          | 3,00        |                        |                                  |
| 1620                          |                    |            | Neitor Araújo F <sup>o</sup> | Brço Santo Antônio   | Bodocó    | PE | SB.24 Y D-IV       | 40°06'58"               | 07°28'50" |         | 1980  | 1992                    | 40,00        | 5      | 0,30    |             |             |          | 3,00        |                        |                                  |
| 1621                          | CONESP             | 003820001  | Romildo J. dos Santos        | Apartado da Hora     | Cedro     | PE | SB 24 Y-D-VI       | 39°18'48"               | 07°41'29" | 623,00  | 1971  | 1992                    | 60,00        | 6      | 0,40    | 22,30       | 44,80       | 22,50    | 2,45        | 0,11                   |                                  |
| 1622                          | CBRAGRO            | 003820052  |                              | Sítio Apartado       | Cedro     | PE | SB.24 Y-D-VI       | 39°24'17"               | 07°43'32" | 530,00  | 1981  | 1992                    | 54,00        | 5      | 0,70    | 19,50       | 36,60       | 17,10    | 3,30        | 0,19                   |                                  |
| 1623                          | CBRAGRO            | 003820053  | Antônio I. Cordeiro          | Sítio Mãe dos Santos | Cedro     | PE | SB.24 Y-D-VI       | 39°19'50"               | 07°42'31" | 600,00  | 1983  | 1992                    | 34,00        | 6      | 0,30    | 12,10       | 31,65       | 9,55     | 1,25        | 0,13                   |                                  |
| 1624                          | DEPA/BRAGRO        | 003820054  | Erivaldo B. Albuquerque      | Faz. Santo Antônio   | Cedro     | PE | SB.24 Y-D-VI       | 39°22'01"               | 07°42'50" | 630,00  | 1981  | 1992                    | 60,00        | 5      | 0,70    | 18,70       | 42,30       | 23,60    | 4,08        | 0,17                   |                                  |
| 1625                          | CBRAGRO            | 003820069  | João M. Bezerra              | Sítio Mirador        | Cedro     | PE | SB.24 Y-D-VI       | 39°19'46"               | 07°45'12" | 543,00  | 1983  | 1992                    | 60,00        | 6      | 0,80    | 29,40       | 36,70       | 7,30     | 1,34        | 0,18                   |                                  |
| 1626                          | CBRAGRO            | 003820061  | João B. de Oliveira          | Faz. Barro           | Cedro     | PE | SB.24 Y-D-VI       | 39°20'38"               | 07°40'36" | 600,00  | 1984  | 1992                    | 54,00        | 6      | 0,50    | 20,60       | 43,80       | 23,20    | 2,18        | 0,09                   |                                  |
| 1627                          | CBRAGRO            | 003820103  | Cícero H. dos Santos         | Sítio Morreu         | Cedro     | PE | SB 24 Y D-VI       | 39°19'57"               | 07°43'45" | 550,00  | 1987  | 1992                    | 50,00        | 5      | 0,40    | 10,90       | 33,20       | 22,30    | 2,74        | 0,11                   |                                  |

000116

PROJETO AVALIAÇÃO HIDROGEOLÓGICA  
DA BACIA SEDIMENTAR DO ARARIPE

| MEME - Delegacias em Pernambuco e no Ceará |                             | CATÁLOGO DE POÇOS       |           |       |           |          |                                 |            |            |            |           |            |            |             |             |               |                   |             |             |             |       | FL-55                        |                        |                |                 |    |                    |            |
|--|-----------------------------|-------------------------|-----------|-------|-----------|----------|---------------------------------|------------|------------|------------|-----------|------------|------------|-------------|-------------|---------------|-------------------|-------------|-------------|-------------|-------|------------------------------|------------------------|----------------|-----------------|----|--------------------|------------|
| DNPM - 4ª e 10ª Distritos Regionais        |                             | Informações Específicas |           |       |           |          |                                 |            |            |            |           |            |            |             |             |               |                   |             |             |             |       | Situação                     |                        |                |                 |    |                    |            |
| Nº<br>de<br>Ordem                          | Características do Aquífero |                         |           |       |           |          | Características Físico-Químicas |            |            |            |           |            |            |             |             |               |                   |             |             |             | Atual |                              |                        |                |                 |    |                    |            |
|  | Unidade<br>Estratigráfica   | Litologia               | Espessura |       | T<br>m²/s | K<br>m/s | S                               | Ca<br>mg/l | Mg<br>mg/l | Na<br>mg/l | K<br>mg/l | Cl<br>mg/l | Fe<br>mg/l | SO2<br>mg/l | SO4<br>mg/l | CaCO3<br>mg/l | Ca(HCO3)2<br>mg/l | NO3<br>mg/l | NO2<br>mg/l | NH3<br>mg/l |       | Sólidos<br>Dissolvidos(mg/l) | Resíduo<br>Seco (mg/l) | Dureza<br>mg/l | C.EMt.<br>µS/cm | pH | Data da<br>Análise |            |
|  |                             |                         | Total     | Perf. |           |          |                                 |            |            |            |           |            |            |             |             |               |                   |             |             |             |       |                              |                        |                |                 |    |                    |            |
| 1598                                       | Cristalino                  |                         |           |       |           |          |                                 |            |            |            |           |            |            |             |             |               |                   |             |             |             |       |                              |                        |                |                 |    |                    | Abandonado |
| 1599                                       | Cristalino                  | Granito                 |           |       |           |          |                                 |            |            |            |           |            |            |             |             |               |                   |             |             |             |       |                              |                        |                |                 |    |                    |            |
| 1600                                       | Cristalino                  |                         |           |       |           |          |                                 |            |            |            |           |            |            |             |             |               |                   |             |             |             |       |                              |                        |                |                 |    |                    |            |
| 1601                                       | Cristalino                  | Micasisto               |           |       |           |          |                                 |            |            |            |           |            |            |             |             |               |                   |             |             |             |       | 331,00                       |                        |                | 0,81            |    | Abandonado         |            |
| 1602                                       | Cristalino                  | Granito                 |           |       |           |          |                                 |            |            |            |           |            |            |             |             |               |                   |             |             |             |       |                              |                        |                |                 |    |                    |            |
| 1603                                       | Cristalino                  | Areia                   |           |       |           |          |                                 |            |            |            |           |            |            |             |             |               |                   |             |             |             |       |                              |                        |                |                 |    |                    |            |
| 1604                                       | Cristalino                  | Areia                   |           |       |           |          |                                 |            |            |            |           |            |            |             |             |               |                   |             |             |             |       |                              |                        |                |                 |    | Abandonado         |            |
| 1605                                       | Cristalino                  | Micasisto               |           |       |           |          |                                 |            |            |            |           |            |            |             |             |               |                   |             |             |             |       | 723,00                       |                        |                | 0,85            |    | Abandonado         |            |
| 1606                                       |                             |                         |           |       |           |          |                                 |            |            |            |           |            |            |             |             |               |                   |             |             |             |       |                              |                        |                |                 |    | Paralisado         |            |
| 1607                                       | Cristalino                  | Micasisto               |           |       |           |          |                                 |            |            |            |           |            |            |             |             |               |                   |             |             |             |       |                              |                        | 887,00         |                 |    | Paralisado         |            |
| 1608                                       | Cristalino                  | Micasisto               |           |       |           |          |                                 |            |            |            |           |            |            |             |             |               |                   |             |             |             |       |                              |                        |                |                 |    |                    |            |
| 1609                                       | Cristalino                  | areia Micasisto         |           |       |           |          |                                 |            |            |            |           |            |            |             |             |               |                   |             |             |             |       |                              |                        |                |                 |    | Paralisado         |            |
| 1610                                       | Coarct. Sedim.              |                         |           |       |           |          |                                 |            |            |            |           |            |            |             |             |               |                   |             |             |             |       |                              |                        |                |                 |    | Paralisado         |            |
| 1611                                       | Cristalino                  | Granito                 |           |       |           |          |                                 |            |            |            |           |            |            |             |             |               |                   |             |             |             |       |                              |                        |                |                 |    | Abandonado         |            |
| 1612                                       | Cristalino                  | Granito                 |           |       |           |          |                                 |            |            |            |           |            |            |             |             |               |                   |             |             |             |       |                              |                        |                |                 |    |                    |            |
| 1613                                       | Fm R. Botolmeiro            | Areia                   |           |       |           |          |                                 |            |            |            |           |            |            |             |             |               |                   |             |             |             |       |                              |                        |                |                 |    | Abandonado         |            |
| 1614                                       | Fm R. Botolmeiro            | Areia                   |           |       |           |          |                                 |            |            |            |           |            |            |             |             |               |                   |             |             |             |       |                              |                        |                |                 |    | Abandonado         |            |
| 1615                                       | Cristalino                  |                         |           |       |           |          |                                 |            |            |            |           |            |            |             |             |               |                   |             |             |             |       |                              |                        |                |                 |    | Abandonado         |            |
| 1616                                       | Aluvião                     | Areia                   |           |       |           |          |                                 |            |            |            |           |            |            |             |             |               |                   |             |             |             |       |                              |                        |                |                 |    |                    |            |
| 1617                                       | Cristalino                  |                         |           |       |           |          |                                 |            |            |            |           |            |            |             |             |               |                   |             |             |             |       |                              |                        |                |                 |    | Paralisado         |            |
| 1618                                       | Fm Sertão                   |                         |           |       |           |          |                                 |            |            |            |           |            |            |             |             |               |                   |             |             |             |       |                              |                        | 183,00         |                 |    |                    |            |
| 1619                                       | Fm Sertão                   |                         |           |       |           |          |                                 |            |            |            |           |            |            |             |             |               |                   |             |             |             |       |                              |                        | 154,00         |                 |    |                    |            |
| 1620                                       | Fm Sertão                   |                         |           |       |           |          |                                 |            |            |            |           |            |            |             |             |               |                   |             |             |             |       |                              |                        | 140,00         |                 |    |                    |            |
| 1621                                       |                             |                         |           |       |           |          |                                 |            |            |            |           |            |            |             |             |               |                   |             |             |             |       |                              |                        |                |                 |    |                    |            |
| 1622                                       |                             |                         |           |       |           |          |                                 |            |            |            |           |            |            |             |             |               |                   |             |             |             |       |                              |                        |                |                 |    |                    |            |
| 1623                                       |                             |                         |           |       |           |          |                                 |            |            |            |           |            |            |             |             |               |                   |             |             |             |       |                              |                        |                |                 |    |                    |            |
| 1624                                       |                             |                         |           |       |           |          |                                 |            |            |            |           |            |            |             |             |               |                   |             |             |             |       |                              |                        |                |                 |    | Paralisado         |            |
| 1625                                       |                             |                         |           |       |           |          |                                 |            |            |            |           |            |            |             |             |               |                   |             |             |             |       |                              |                        |                |                 |    |                    |            |
| 1626                                       |                             |                         |           |       |           |          |                                 |            |            |            |           |            |            |             |             |               |                   |             |             |             |       |                              |                        |                |                 |    |                    |            |
| 1627                                       |                             |                         |           |       |           |          |                                 |            |            |            |           |            |            |             |             |               |                   |             |             |             |       |                              |                        |                |                 |    | Paralisado         |            |

PROJETO AVALIAÇÃO HIDROGEOLOGICA  
DA BACIA SEDIMENTAR DO ARARIPE

| MME - Delegacia em Pernambuco e no Ceará                    |                    |            |                        |                        |           |    |                         |                         |                         |        | CATALOGO DE POÇOS |                    |              |         |             |             |             | FL-56    |                        |                            |                                 |
|---|--------------------|------------|------------------------|------------------------|-----------|----|-------------------------|-------------------------|-------------------------|--------|-------------------|--------------------|--------------|---------|-------------|-------------|-------------|----------|------------------------|----------------------------|---------------------------------|
| DNPM - 4 <sup>o</sup> e 10 <sup>o</sup> Distritos Regionais |                    |            |                        |                        |           |    |                         |                         |                         |        |                   |                    |              |         |             |             |             |          |                        |                            |                                 |
| N <sup>o</sup><br>de<br>Ordem                               | Informações Gerais |            |                        |                        |           |    | Informações Específicas |                         |                         |        |                   |                    |              |         |             |             |             |          |                        |                            |                                 |
|   | Identificação      |            |                        | Localização            |           |    | Data                    |                         | Características do Poço |        |                   |                    |              |         | Observações |             |             |          |                        |                            |                                 |
|   | Executor           | Referência | Proprietário           | Localidade             | Município | UF | Folha<br>1:100.000      | Coordenadas Geográficas |                         |        | Perf.<br>Dados    | Calota de<br>Dados | Prof.<br>(m) | Boca    |             | N.E.<br>(m) | N.D.<br>(m) | a<br>(m) | Q<br>m <sup>3</sup> /h | Q/s<br>m <sup>3</sup> /h/m |                                 |
| Long/W  |                    |            |                        |                        |           |    |                         | Lat/S                   | Alt.(m)                 | D(pol) |                   |                    |              | Alt.(m) |             |             |             |          |                        |                            |                                 |
| 1628  | CBAGRO             | 003820113  | João S. Miranda        | São Atanásio           | Ceára     | PE | SB-24-Y-D-VI            | 39°23'14"               | 07°57'26"               | 750,00 | 1989              | 1992               | 70,00        | 6       | 0,35        | 36,40       | 54,90       | 18,30    | 1,60                   | 0,09                       |                                 |
| 1629  | CONSEP             | 003820003  | Raimundo L. Alencar    | Sítio Mambuco          | Ceára     | PE | SB-24-Y-D-VI            | 39°15'48"               | 07°41'50"               | 690,00 | 1971              | 1992               | 60,00        | 6       | 0,80        | 8,00        | 18,30       | 10,30    | 1,30                   | 0,13                       |                                 |
| 1630  | CONSEP             | 003820004  | COMPESA                | Sede                   | Ceára     | PE | SB-24-Y-D-VI            | 39°14'22"               | 07°43'18"               | 627,00 | 1977              | 1992               | 125,00       | 6       | 0,45        | 55,00       | 70,00       | 15,00    | 3,50                   | 0,23                       |                                 |
| 1631  | CBAGRO             | 003820006  | Antônio J. Lavor       | Sítio Chameleira I     | Ceára     | PE | SB-24-Y-D-VI            | 39°13'33"               | 07°44'28"               | 632,00 | 1987              | 1992               | 61,00        | 6       | 0,30        | 14,50       | 34,90       | 20,40    | 1,30                   | 0,07                       | NE=7 00;ND=28 10;Q=6 10 (1987)  |
| 1632  | DEPA               | 003820011  | COMPESA                | Sede I                 | Ceára     | PE | SB-24-Y-D-VI            | 39°14'22"               | 07°43'18"               | 627,00 | 1973              | 1990               | 102,00       | 6       | 0,30        | 13,90       | 36,20       | 22,30    | 2,45                   | 0,11                       |                                 |
| 1633  | DEPA/CBAGRO        | 003820016  | COMPESA                | Sede II                | Ceára     | PE | SB-24-Y-D-VI            | 39°14'22"               | 07°43'18"               | 627,00 | 1973              | 1990               | 78,00        | 6       | 0,40        | 22,60       | 43,40       | 20,80    | 3,39                   | 0,16                       |                                 |
| 1634  | DEPA               | 003820017  | COMPESA                | Sede III               | Ceára     | PE | SB-24-Y-D-VI            | 39°14'22"               | 07°43'18"               | 627,00 | 1974              | 1990               | 30,00        | 6       | 0,55        | 15,90       | 28,60       | 12,70    | 1,71                   | 0,14                       |                                 |
| 1635  | DEPA               | 003820018  | COMPESA                | Sede IV                | Ceára     | PE | SB-24-Y-D-VI            | 39°14'22"               | 07°43'18"               | 627,00 | 1974              | 1990               | 62,00        | 6       | 0,50        | 11,80       | 48,90       | 37,10    | 1,20                   | 0,03                       |                                 |
| 1636  | DEPA/CBAGRO        | 003820019  | Antônio J. Lavor       | Camaleira II           | Ceára     | PE | SB-24-Y-D-VI            | 39°13'33"               | 07°44'28"               | 632,00 | 1974              | 1990               | 63,00        | 6       | 0,50        | 7,70        | 42,50       | 34,80    | 1,30                   | 0,04                       |                                 |
| 1637  | DEPA/CBAGRO        | 003820031  | José U. Novais         | Baixa do Ouro          | Ceára     | PE | SB-24-Y-D-VI            | 39°15'19"               | 07°44'29"               | 569,00 | 1987              | 1990               | 61,00        | 6       | 0,30        | 16,00       | 38,90       | 22,90    | 2,00                   | 0,09                       |                                 |
| 1638  | CBAGRO             | 003820048  | José U. Novais         | Baixa do Ouro          | Ceára     | PE | SB-24-Y-D-VI            | 39°15'19"               | 07°44'29"               | 550,00 | 1983              | 1990               | 90,00        | 6       | 0,45        | 6,00        | 58,00       | 32,00    | 2,00                   | 0,04                       |                                 |
| 1639  | CBAGRO             | 003820049  | Prefeitura             | Sede                   | Ceára     | PE | SB-24-Y-D-VI            | 39°14'22"               | 07°43'18"               | 530,00 | 1983              | 1990               | 130,00       | 6       | 0,40        | 61,00       | 85,00       | 24,00    | 3,00                   | 0,13                       |                                 |
| 1640  | CBAGRO             | 003820051  | Beverino M. Costa      | Lagoa Rica             | Ceára     | PE | SB-24-Y-D-VI            | 39°17'30"               | 07°44'49"               | 600,00 | 1983              | 1990               | 80,00        | 6       | 0,65        | 27,00       | 40,00       | 13,90    | 5,10                   | 0,39                       |                                 |
| 1641  | CBAGRO             | 003820057  | José O. de Silva       | Sítio Mocho            | Ceára     | PE | SB-24-Y-D-VI            | 39°11'38"               | 07°42'32"               |        | 1983              | 1990               | 88,00        | 6       | 0,50        | 42,30       | 76,00       | 33,70    | 1,50                   | 0,04                       |                                 |
| 1642  | CONSEP             | 003820120  | Plínio B. Lima         | Caldeirão              | Ceára     | PE | SB-24-Y-D-VI            | 39°23'13"               | 07°40'27"               |        | 1986              | 1990               | 60,00        | 6       | 0,50        | 25,00       | 48,00       | 23,00    | 1,30                   | 0,06                       |                                 |
| 1643  | CBAGRO             | 003810003  | Antônio B. Pinho       | Mocambo I              | Esau      | PE | SB-24-Y-D-V             | 39°48'48"               | 07°35'09"               | 606,00 | 1979              | 1992               | 50,00        | 6       | 0,70        | 14,40       | 42,90       | 28,30    | 1,00                   | 0,04                       |                                 |
| 1644  | CBAGRO             | 003810004  | Expedito de M. Parente | Sítio Pau Grande       | Esau      | PE | SB-24-Y-D-V             | 39°37'36"               | 07°33'04"               | 635,00 | 1979              | 1992               | 50,00        | 6       | 0,40        | 21,00       | 43,90       | 22,90    | 10,40                  | 0,43                       |                                 |
| 1645  | CONSEP             | 003810003  | Aluísio Z. Feres       | Faz. Platão            | Esau      | PE | SB-24-Y-D-V             | 39°37'13"               | 07°34'38"               | 520,00 | 1979              | 1992               | 50,00        | 5       | 0,35        | 15,50       | 43,80       | 28,30    | 6,36                   | 0,22                       |                                 |
| 1646  | CONSEP             | 003810006  | Maurício B. de Castro  | Faz. São Paulo         | Esau      | PE | SB-24-Y-D-V             | 39°46'58"               | 07°36'43"               | 533,00 | 1979              | 1992               | 50,00        | 6       | 0,70        | 18,50       | 43,90       | 25,40    | 6,50                   | 0,26                       |                                 |
| 1647  | CONSEP             | 003810007  | Sébastien C. de Silva  | Caruana de Baixo       | Esau      | PE | SB-24-Y-D-V             | 39°36'44"               | 07°32'59"               | 522,00 | 1977              | 1992               | 50,00        | 6       | 0,40        | 12,60       | 24,00       | 11,40    | 1,65                   | 0,14                       |                                 |
| 1648  | DEPA               | 003810040  | Prefeitura             | Faz. Basílio           | Esau      | PE | SB-24-Y-D-V             | 39°45'55"               | 07°28'34"               | 580,00 | 1971              | 1992               | 86,00        | 8       | 0,90        | 42,00       | 52,30       | 10,30    | 1,60                   | 0,16                       | NE=35 70;ND=46 00;Q=3 00 (1988) |
| 1649  | DNOCS              | 003810050  | Luiz M. Alencar        | Sítio Rapo             | Esau      | PE | SB-24-Y-D-V             | 39°49'36"               | 07°34'00"               | 650,00 | 1970              | 1992               | 73,00        | 5       | 0,65        | 18,50       | 36,00       | 17,50    | 2,30                   | 0,13                       |                                 |
| 1650  | DNOCS              | 003810051  | Raimundo G. Carvalho   | Riacho Verde I         | Esau      | PE | SB-24-Y-D-V             | 39°46'00"               | 07°33'34"               | 533,00 | 1971              | 1971               | 53,00        | 5       | 0,50        | 20,00       | 41,80       | 21,80    | 3,70                   | 0,17                       |                                 |
| 1651  | CBAGRO             | 003810070  | Prefeitura             | Estrada Grande         | Esau      | PE | SB-24-Y-D-V             | 39°38'58"               | 07°34'40"               | 522,00 | 1977              | 1977               | 50,00        | 5       | 0,30        | 12,00       | 40,30       | 28,50    | 2,00                   | 0,07                       |                                 |
| 1652  | CBAGRO             |            | Digerson P. de Silva   | Faz. Montecristina     | Esau      | PE | SB-24-Y-D-V             | 39°47'45"               | 07°34'53"               | 562,00 | 1977              | 1992               | 60,00        | 6       | 0,90        | 19,10       | 43,70       | 24,60    | 2,60                   | 0,11                       | NE=14 00;ND=40 00;Q=5 00 (1977) |
| 1653  | CBAGRO             | 003810083  | Antônio B. Ferreira    | José Gomes             | Esau      | PE | SB-24-Y-D-V             | 39°34'51"               | 07°31'50"               | 600,00 | 1981              | 1990               | 44,00        | 5       | 0,80        | 14,00       | 25,00       | 11,00    | 1,80                   | 0,16                       |                                 |
| 1654  | CBAGRO             | 003810084  | Real P. de Barros      | Caçoí/Tabalão          | Esau      | PE | SB-24-Y-D-V             | 39°37'14"               | 07°31'13"               | 600,00 | 1981              | 1990               | 45,00        | 6       | 0,65        | 12,00       | 28,00       | 16,90    | 4,00                   | 0,25                       |                                 |
| 1655  | CBAGRO             | 003810085  | Luiz M. Nascimento     | Cachoeira de União     | Esau      | PE | SB-24-Y-D-V             | 39°39'33"               | 07°33'02"               | 515,00 | 1981              | 1981               | 60,00        | 5       | 0,30        | 18,00       | 20,00       | 2,00     | 4,50                   | 2,25                       |                                 |
| 1656  | CBAGRO             | 003510001  | Antônio B. dos Santos  | Sítio Charami          | Esau      | PE | SB-24-Y-D-V             | 39°42'43"               | 07°29'33"               | 570,00 | 1983              | 1992               | 54,00        | 8       | 0,65        | 27,70       | 43,80       | 16,10    | 4,20                   | 0,26                       | NE=20 00;ND=35 00;Q=3,50 (1983) |
| 1657  |                    | 003810113  | Prefeitura             | Unid. Militar de Saúde | Esau      | PE | SB-24-Y-D-V             | 39°43'20"               | 07°30'44"               | 510,00 | 1984              | 1989               | 66,00        | 5       | 0,30        | 19,00       | 55,00       | 36,00    | 5,70                   | 0,18                       |                                 |

PROJETO AVALIAÇÃO HIDROGEOLÓGICA  
DA BACIA SEDIMENTAR DO ARARIPE

| Nº    | Informações Específicas     |           |           |       |                   |     |   |                                 |      |      |      |      |      |      |      |       |           |      |      |      |                   |             |       | Situação |         |    |         |  |  |            |
|-------|-----------------------------|-----------|-----------|-------|-------------------|-----|---|---------------------------------|------|------|------|------|------|------|------|-------|-----------|------|------|------|-------------------|-------------|-------|----------|---------|----|---------|--|--|------------|
| de    | Características do Aquífero |           |           |       |                   |     |   | Características Físico-Químicas |      |      |      |      |      |      |      |       |           |      |      |      |                   |             | Atual |          |         |    |         |  |  |            |
|       | Unidade                     | Litologia | Espessura |       | T                 | K   | S | Ca                              | Mg   | Na   | K    | Cl   | Fe   | SiO2 | SO4  | CaCO3 | Ca(HCO3)2 | NO3  | NO2  | NH3  | Sólidos           | Resíduo     |       | Dureza   | C.E.M.  | pH | Data de |  |  |            |
| Ordem | Estrostratigráfica          |           | Total     | Porf. | m <sup>2</sup> /s | m/s |   | mg/l                            | mg/l | mg/l | mg/l | mg/l | mg/l | mg/l | mg/l | mg/l  | mg/l      | mg/l | mg/l | mg/l | Dissolvidos(mg/l) | Seco (mg/l) | mg/l  | µS/cm    | Análise |    |         |  |  |            |
| 1628  |                             |           |           |       |                   |     |   |                                 |      |      |      |      |      |      |      |       |           |      |      |      |                   |             |       |          |         |    |         |  |  |            |
| 1629  |                             |           |           |       |                   |     |   |                                 |      |      |      |      |      |      |      |       |           |      |      |      |                   |             |       |          |         |    |         |  |  |            |
| 1630  |                             |           |           |       |                   |     |   |                                 |      |      |      |      |      |      |      |       |           |      |      |      |                   |             |       |          |         |    |         |  |  |            |
| 1631  |                             |           |           |       |                   |     |   |                                 |      |      |      |      |      |      |      |       |           |      |      |      |                   |             |       |          |         |    |         |  |  |            |
| 1632  |                             |           |           |       |                   |     |   |                                 |      |      |      |      |      |      |      |       |           |      |      |      |                   |             |       |          |         |    |         |  |  |            |
| 1633  |                             |           |           |       |                   |     |   |                                 |      |      |      |      |      |      |      |       |           |      |      |      |                   |             |       |          |         |    |         |  |  |            |
| 1634  |                             |           |           |       |                   |     |   |                                 |      |      |      |      |      |      |      |       |           |      |      |      |                   |             |       |          |         |    |         |  |  |            |
| 1635  |                             |           |           |       |                   |     |   |                                 |      |      |      |      |      |      |      |       |           |      |      |      |                   |             |       |          |         |    |         |  |  |            |
| 1636  |                             |           |           |       |                   |     |   |                                 |      |      |      |      |      |      |      |       |           |      |      |      |                   |             |       |          |         |    |         |  |  |            |
| 1637  |                             |           |           |       |                   |     |   |                                 |      |      |      |      |      |      |      |       |           |      |      |      |                   |             |       |          |         |    |         |  |  |            |
| 1638  |                             |           |           |       |                   |     |   |                                 |      |      |      |      |      |      |      |       |           |      |      |      |                   |             |       |          |         |    |         |  |  |            |
| 1639  |                             |           |           |       |                   |     |   |                                 |      |      |      |      |      |      |      |       |           |      |      |      |                   |             |       |          |         |    |         |  |  |            |
| 1640  |                             |           |           |       |                   |     |   |                                 |      |      |      |      |      |      |      |       |           |      |      |      |                   |             |       |          |         |    |         |  |  |            |
| 1641  |                             |           |           |       |                   |     |   |                                 |      |      |      |      |      |      |      |       |           |      |      |      |                   |             |       |          |         |    |         |  |  |            |
| 1642  |                             |           |           |       |                   |     |   |                                 |      |      |      |      |      |      |      |       |           |      |      |      |                   |             |       |          |         |    |         |  |  |            |
| 1643  |                             |           |           |       |                   |     |   |                                 |      |      |      |      |      |      |      |       |           |      |      |      |                   |             |       |          |         |    |         |  |  |            |
| 1644  |                             |           |           |       |                   |     |   |                                 |      |      |      |      |      |      |      |       |           |      |      |      |                   |             |       |          |         |    | 815,00  |  |  |            |
| 1645  | Cristalino                  |           |           |       |                   |     |   |                                 |      |      |      |      |      |      |      |       |           |      |      |      |                   |             |       |          |         |    |         |  |  |            |
| 1646  |                             |           |           |       |                   |     |   |                                 |      |      |      |      |      |      |      |       |           |      |      |      |                   |             |       |          |         |    |         |  |  | Paralisado |
| 1647  |                             |           |           |       |                   |     |   |                                 |      |      |      |      |      |      |      |       |           |      |      |      |                   |             |       |          |         |    |         |  |  |            |
| 1648  | Sedimento                   |           |           |       |                   |     |   |                                 |      |      |      |      |      |      |      |       |           |      |      |      |                   |             |       |          |         |    |         |  |  |            |
| 1649  |                             |           |           |       |                   |     |   |                                 |      |      |      |      |      |      |      |       |           |      |      |      |                   |             |       |          |         |    |         |  |  | Paralisado |
| 1650  |                             |           |           |       |                   |     |   |                                 |      |      |      |      |      |      |      |       |           |      |      |      |                   |             |       |          |         |    |         |  |  |            |
| 1651  |                             |           |           |       |                   |     |   |                                 |      |      |      |      |      |      |      |       |           |      |      |      |                   |             |       |          |         |    |         |  |  |            |
| 1652  |                             |           |           |       |                   |     |   |                                 |      |      |      |      |      |      |      |       |           |      |      |      |                   |             |       |          |         |    |         |  |  |            |
| 1653  |                             |           |           |       |                   |     |   |                                 |      |      |      |      |      |      |      |       |           |      |      |      |                   |             |       |          |         |    |         |  |  | Abandonado |
| 1654  |                             |           |           |       |                   |     |   |                                 |      |      |      |      |      |      |      |       |           |      |      |      |                   |             |       |          |         |    |         |  |  | Paralisado |
| 1655  |                             |           |           |       |                   |     |   |                                 |      |      |      |      |      |      |      |       |           |      |      |      |                   |             |       |          |         |    |         |  |  |            |
| 1656  |                             |           |           |       |                   |     |   |                                 |      |      |      |      |      |      |      |       |           |      |      |      |                   |             |       |          |         |    |         |  |  |            |
| 1657  |                             |           |           |       |                   |     |   |                                 |      |      |      |      |      |      |      |       |           |      |      |      |                   |             |       |          |         |    |         |  |  |            |

PROJETO AVALIAÇÃO HIDROGEOLOGICA  
DA BACIA SEDIMENTAR DO ARARIPE

CATALOGO DE POÇOS

FL-57

MMR - Delegacias em Pernambuco e no Ceará

DNFM - 4<sup>o</sup> e 10<sup>o</sup> Distritos Regionais

| N <sup>o</sup><br>de<br>Ordem | Informações Gerais |            |                                  |                       |           |    |                    |                         |           |         |       | Informações Específicas |              |         |         |             |             |             |          |                        |                                 |
|-------------------------------|--------------------|------------|----------------------------------|-----------------------|-----------|----|--------------------|-------------------------|-----------|---------|-------|-------------------------|--------------|---------|---------|-------------|-------------|-------------|----------|------------------------|---------------------------------|
|                               | Identificação      |            |                                  | Localização           |           |    |                    | Data                    |           |         |       | Características do Poço |              |         |         |             |             | Observações |          |                        |                                 |
|                               | Executor           | Referência | Proprietário                     | Localidade            | Município | UF | Folha<br>1:100.000 | Coordenadas Geográficas |           |         | Perf. | Cota de<br>Dados        | Prof.<br>(m) | Boca    |         | N.E.<br>(m) | N.D.<br>(m) |             | s<br>(m) | Q<br>m <sup>3</sup> /h | Q/s<br>m <sup>3</sup> /m        |
|                               |                    |            |                                  |                       |           |    |                    | Long/W                  | Lat/S     | Alt.(m) |       |                         |              | D(poll) | Alt.(m) |             |             |             |          |                        |                                 |
| 1658                          |                    | 003810114  | Expedito N. Moreira              | Quararã               | Ema       | PE | SB-24 Y D-V        | 39°34'49"               | 07°34'07" | 600,00  | 1984  | 1984                    | 44,00        | 6       | 0,45    | 12,00       | 42,00       |             | 30,00    | 610                    | 0,20                            |
| 1659                          | CIBAGRO            | 003810115  | Dorian Olimpio Motta             | Faz. Malhada          | Ema       | PE | SB-24 Y-D-V        | 39°32'27"               | 07°35'26" | 517,00  | 1983  | 1988                    | 54,00        | 5       | 0,35    | 10,80       | 30,30       | 19,50       | 3,60     | 0,18                   |                                 |
| 1660                          | CIBAGRO            | 003810116  | C.F. Maria/A.P.F. Sobrinho       | Sítio União           | Ema       | PE | SB-24 Y-D-V        | 39°41'11"               | 07°32'08" | 515,00  | 1984  | 1992                    | 60,00        | 6       | 0,60    | 14,20       | 40,10       | 25,90       | 1,90     | 0,0"                   | N2=3,75 (1984)                  |
| 1661                          | CONSEP             | 003810118  | Elizau Saraiva da Cruz           | Timorante             | Ema       | PE | SB-24 Y-D-V        | 39°40'44"               | 07°48'14" | 520,00  | 1984  | 1992                    | 42,00        | 5       | 0,90    | 12,10       | 22,30       | 10,20       | 3,50     | 0,34                   | NE=25,00 ND=38,60 Q=8,60 (1984) |
| 1662                          | CONSEP             | 003810120  | Professora                       | Timorante             | Ema       | PE | SB-24 Y-D-V        | 39°48'31"               | 07°41'24" | 515,00  | 1983  | 1983                    | 25,00        | 5       | 0,30    | 10,30       | 18,00       | 7,50        | 9,10     | 1,21                   |                                 |
| 1663                          | CIBAGRO            | 003810169  | Manoel S. T. de Paz              | Sítio Monte Sobrio    | Ema       | PE | SB-24 Y-D-V        | 39°42'12"               | 07°32'28" | 510,00  | 1987  | 1992                    | 48,00        | 5       | 0,70    | 10,70       | 21,80       | 11,10       | 2,30     | 0,21                   | NE=26,00 ND=40,65 Q=4,00 (1987) |
| 1664                          | CONSEP             | 003810138  | Professora                       | Mercado Novo          | Ema       | PE | SB-24 Y-D-V        | 39°43'20"               | 07°30'48" | 525,00  | 1984  | 1990                    | 42,00        | 5       | 0,45    | 12,40       | 35,00       | 22,60       | 3,80     | 0,17                   |                                 |
| 1665                          | CIBAGRO            | 003810141  | Ricardo L. Passoto               | Sítio Novo Gramma     | Ema       | PE | SB-24 Y-D-V        | 39°45'56"               | 07°31'33" | 580,00  | 1984  | 1986                    | 60,00        | 5       | 0,30    | 19,80       | 38,90       | 19,10       | 6,46     | 0,34                   |                                 |
| 1666                          | CIBAGRO            | 003810142  | Armando F. de Oliveira           | Faz. Rosa Malhada     | Ema       | PE | SB-24 Y-D-V        | 39°49'33"               | 07°31'45" | 470,00  | 1984  | 1988                    | 45,00        | 8       | 0,60    | 16,00       | 25,00       | 9,00        | 5,30     | 0,59                   |                                 |
| 1667                          | CIBAGRO            | 003810143  | José N. Vieira F <sup>o</sup>    | Sítio Berrigodinha    | Ema       | PE | SB-24 Y-D-V        | 39°32'38"               | 07°32'14" | 600,00  | 1983  | 1992                    | 52,00        | 6       | 0,70    | 25,00       | 40,00       | 15,00       | 8,00     | 0,53                   |                                 |
| 1668                          |                    | 003810164  | José N. Vieira                   | Sítio Berrigodinha    | Ema       | PE | SB-24 Y-D-V        | 39°47'58"               | 07°32'00" | 550,00  | 1988  | 1992                    | 47,00        | 5       | 0,40    | 13,30       | 26,80       | 13,50       | 5,20     | 0,39                   |                                 |
| 1669                          | CIBAGRO            | 003810165  | Selustiano R.Q. Santos           | Faz. Estrela          | Ema       | PE | SB-24 Y-D-V        | 39°51'10"               | 07°36'49" | 505,00  | 1988  | 1992                    | 50,00        | 5       | 0,60    | 14,60       | 29,10       | 14,50       | 3,36     | 0,23                   |                                 |
| 1670                          | CIBAGRO            | 003810166  | José P. de Silva                 | Sítio Cocimbinhas     | Ema       | PE | SB-24 Y-D-V        | 39°39'08"               | 07°31'36" | 518,00  | 1988  | 1992                    | 46,00        | 5       | 0,30    | 18,40       | 26,90       | 8,50        | 3,49     | 0,41                   |                                 |
| 1671                          | CIBAGRO            | 003810167  | Fco D. Cruz/Professora           | Ez. Balvano Cruz      | Ema       | PE | SB-24 Y-D-V        | 39°47'47"               | 07°33'52" | 520,00  | 1988  | 1992                    | 22,00        | 5       | 0,30    | 13,66       | 14,74       | 1,08        | 2,51     | 2,32                   |                                 |
| 1672                          | CIBAGRO            | 003810168  | Agapício J. Aquino               | Sítio Venha           | Ema       | PE | SB-24 Y-D-V        | 39°47'48"               | 07°30'49" | 555,00  | 1987  | 1992                    | 42,00        | 6       | 0,65    | 12,53       | 23,48       | 10,95       | 6,21     | 0,57                   |                                 |
| 1673                          | CIBAGRO            | 003810170  | Artêmio P. Alencar               | Faz. Malhada I        | Ema       | PE | SB-24 Y-D-V        | 39°41'00"               | 07°33'32" | 505,00  | 1987  | 1992                    | 37,00        | 5       | 0,40    | 14,40       | 18,65       | 4,25        | 3,27     | 0,77                   |                                 |
| 1674                          | CIBAGRO            | 003810171  | Israel L. de Alencar             | Sítio Espinosa        | Ema       | PE | SB-24 Y-D-V        | 39°49'02"               | 07°38'26" | 555,00  | 1987  | 1992                    | 48,00        | 5       | 0,40    | 14,97       | 22,61       | 7,64        | 4,75     | 0,62                   |                                 |
| 1675                          | CIBAGRO            | 003810175  | Fco N. Carneiro                  | Sítio Estramonas      | Ema       | PE | SB-24 Y-D-V        | 39°49'19"               | 07°32'53" | 510,00  | 1987  | 1992                    | 30,00        | 4       | 0,65    | 14,70       | 18,15       | 3,43        | 2,84     | 0,85                   |                                 |
| 1676                          | CIBAGRO            | 003810176  | Elvio R. Calou                   | Sítio Bom Conselho    | Ema       | PE | SB-24 Y-D-II       | 39°49'00"               | 07°29'30" | 550,00  | 1987  | 1990                    | 48,00        | 5       | 0,60    | 11,53       | 23,17       | 11,64       | 5,24     | 0,45                   |                                 |
| 1677                          | CONSEP             | 003810184  | Professora                       | Sítio Saúde           | Ema       | PE | SB-24 Y-D-V        | 39°45'59"               | 07°32'28" |         | 1983  | 1992                    | 60,00        | 6       | 0,60    | 11,70       | 30,00       | 18,30       | 2,30     | 0,13                   |                                 |
| 1678                          | CONSEP             | 003810212  | Hélio V. Pinheiro                | Generalista do Piahal | Ema       | PE | SB-24 Y-D-II       | 39°44'46"               | 07°25'31" |         | 1980  | 1992                    | 55,00        | 6       | 0,35    | 16,30       | 33,00       | 14,70       | 1,70     | 0,10                   |                                 |
| 1679                          | CONSEP             | 003810219  | João A. de Cruz                  | Faz. José             | Ema       | PE | SB-24 Y-D-II       | 39°51'11"               | 07°25'49" |         | 1982  | 1990                    | 62,00        | 6       | 0,60    | 21,40       | 57,53       | 16,13       | 3,08     | 0,19                   |                                 |
| 1680                          | CONSEP             | 003810236  | Stivaldo C. de Cruz              | Ofício D'Água         | Ema       | PE | SB-24 Y-D-II       | 39°50'58"               | 07°28'15" |         | 1982  | 1982                    | 58,00        | 6       | 0,30    | 10,74       | 21,60       | 10,86       | 2,55     | 0,23                   |                                 |
| 1681                          | CIBAGRO            | 003810316  | Luiz F. Bussopio                 | Bai. Merto            | Ema       | PE | SB-24 Y-D-II       | 39°43'38"               | 07°25'45" |         | 1983  | 1983                    | 66,00        | 5       | 0,45    | 12,20       | 54,50       | 22,30       | 1,09     | 0,05                   |                                 |
| 1682                          | CONSEP             | 003810323  | Padre R. Torquato F <sup>o</sup> | Várzea Alegre         | Ema       | PE | SB-24 Y-D-II       | 39°42'55"               | 07°27'09" |         | 1981  | 1990                    | 63,00        | 5       | 0,40    | 15,50       | 29,10       | 13,60       | 2,33     | 0,17                   |                                 |
| 1683                          | CIBAGRO            | 003800009  | Luiz L. Miranda                  | Faz. Limoeiro         | Ipubi     | PE | SB-24 Y-D-IV       | 40°11'51"               | 07°34'57" | 600,00  | 1982  | 1992                    | 80,00        | 6       | 0,70    | 10,00       | 67,00       | 57,00       | 8,00     | 0,14                   |                                 |
| 1684                          | CIBAGRO            | 003800010  | Luiz L. Miranda                  | Serra do Lobo         | Ipubi     | PE | SB-24 Y-D-IV       | 40°15'27"               | 07°31'24" | 750,00  | 1982  | 1992                    | 162,00       | 8       | 0,20    | 120,00      | 121,00      | 1,00        | 3,00     | 3,00                   |                                 |
| 1685                          | CONSEP             | 003800012  | Benedicto A. dos Santos          | Sítio Generalista     | Ipubi     | PE | SB-24 Y-D-IV       | 40°09'30"               | 07°36'14" | 600,00  | 1982  | 1990                    | 130,00       | 6       | 0,60    | 5,50        | 42,50       | 37,00       | 3,61     | 0,10                   |                                 |
| 1686                          | CONSEP             | 003800013  | Luiz C. de Silva Teles           | Torre                 | Ipubi     | PE | SB-24 Y-D-IV       | 40°11'46"               | 07°39'00" | 624,00  | 1982  | 1992                    | 100,00       | 6       | 0,35    | 29,00       | 63,50       | 34,50       | 3,40     | 0,10                   |                                 |
| 1687                          | CONSEP             | 003800014  | Manoel Estevão de Carvalho       | Mirandino             | Ipubi     | PE | SB-24 Y-D-IV       | 40°06'47"               | 07°43'12" | 555,00  | 1977  | 1992                    | 55,00        | 8       | 0,90    | 17,00       | 42,00       | 25,00       | 2,65     | 0,02                   |                                 |

000120



PROJETO AVALIAÇÃO HIDROGEOLÓGICA  
DA BACIA SEDIMENTAR DO ARARIPE

| MME - Delegacia em Pernambuco e no Ceará                    |                             |                |           |  |   |   |   |                                 |    |    |   |    |    |                 |                 |                   |                                    |                 |                 |                 |                              |                        | CATÁLOGO DE POÇOS |                 |    |                    | FL-57 |            |            |
|---|-----------------------------|----------------|-----------|--|---|---|---|---------------------------------|----|----|---|----|----|-----------------|-----------------|-------------------|------------------------------------|-----------------|-----------------|-----------------|------------------------------|------------------------|-------------------|-----------------|----|--------------------|-------|------------|------------|
| DNPM - 4 <sup>o</sup> e 16 <sup>o</sup> Distritos Regionais |                             |                |           |  |   |   |   |                                 |    |    |   |    |    |                 |                 |                   |                                    |                 |                 |                 |                              |                        |                   |                 |    |                    |       |            |            |
| N <sup>o</sup><br>de<br>Ordem                               | Informações Específicas     |                |           |  |   |   |   |                                 |    |    |   |    |    |                 |                 |                   |                                    | Situação        |                 |                 |                              |                        |                   |                 |    |                    |       |            |            |
|   | Características do Aquífero |                |           |  |   |   |   | Características Físico-Químicas |    |    |   |    |    |                 |                 |                   |                                    | Atual           |                 |                 |                              |                        |                   |                 |    |                    |       |            |            |
|   | Unidade<br>Estratigráfica   | Litologia      | Espessura |  | T | K | S | Ca                              | Mg | Na | K | Cl | Fe | SO <sub>2</sub> | SO <sub>4</sub> | CaCO <sub>3</sub> | Ca(HCO <sub>3</sub> ) <sub>2</sub> | NO <sub>3</sub> | NO <sub>2</sub> | NH <sub>3</sub> | Sólidos<br>Dissolvidos(mg/l) | Resíduo<br>Seco (mg/l) | Dureza<br>mg/l    | C.E.M.<br>µS/cm | pH | Data da<br>Análise |       |            |            |
| 1638  |                             |                |           |  |   |   |   |                                 |    |    |   |    |    |                 |                 |                   |                                    |                 |                 |                 |                              |                        |                   |                 |    |                    |       | Abandonado |            |
| 1639  |                             |                |           |  |   |   |   |                                 |    |    |   |    |    |                 |                 |                   |                                    |                 |                 |                 |                              |                        |                   |                 |    |                    |       |            |            |
| 1640  |                             |                |           |  |   |   |   |                                 |    |    |   |    |    |                 |                 |                   |                                    |                 |                 |                 |                              |                        |                   |                 |    |                    |       |            |            |
| 1641  |                             |                |           |  |   |   |   |                                 |    |    |   |    |    |                 |                 |                   |                                    |                 |                 |                 |                              |                        |                   |                 |    |                    |       |            |            |
| 1642  |                             |                |           |  |   |   |   |                                 |    |    |   |    |    |                 |                 |                   |                                    |                 |                 |                 |                              |                        |                   |                 |    |                    |       |            |            |
| 1643  |                             |                |           |  |   |   |   |                                 |    |    |   |    |    |                 |                 |                   |                                    |                 |                 |                 |                              |                        |                   |                 |    |                    |       |            |            |
| 1644  |                             |                |           |  |   |   |   |                                 |    |    |   |    |    |                 |                 |                   |                                    |                 |                 |                 |                              |                        |                   |                 |    |                    |       |            |            |
| 1645  |                             |                |           |  |   |   |   |                                 |    |    |   |    |    |                 |                 |                   |                                    |                 |                 |                 |                              |                        |                   |                 |    |                    |       |            |            |
| 1646  |                             |                |           |  |   |   |   |                                 |    |    |   |    |    |                 |                 |                   |                                    |                 |                 |                 |                              |                        |                   |                 |    |                    |       |            |            |
| 1647  |                             |                |           |  |   |   |   |                                 |    |    |   |    |    |                 |                 |                   |                                    |                 |                 |                 |                              |                        |                   |                 |    |                    |       |            | Paralisado |
| 1648  |                             |                |           |  |   |   |   |                                 |    |    |   |    |    |                 |                 |                   |                                    |                 |                 |                 |                              |                        |                   |                 |    |                    |       |            |            |
| 1649  |                             |                |           |  |   |   |   |                                 |    |    |   |    |    |                 |                 |                   |                                    |                 |                 |                 |                              |                        |                   |                 |    |                    |       |            | Abandonado |
| 1670  |                             |                |           |  |   |   |   |                                 |    |    |   |    |    |                 |                 |                   |                                    |                 |                 |                 |                              |                        |                   |                 |    |                    |       |            |            |
| 1671  |                             |                |           |  |   |   |   |                                 |    |    |   |    |    |                 |                 |                   |                                    |                 |                 |                 |                              |                        |                   |                 |    |                    |       |            |            |
| 1672  |                             |                |           |  |   |   |   |                                 |    |    |   |    |    |                 |                 |                   |                                    |                 |                 |                 |                              |                        |                   |                 |    |                    |       |            |            |
| 1673  |                             |                |           |  |   |   |   |                                 |    |    |   |    |    |                 |                 |                   |                                    |                 |                 |                 |                              |                        |                   |                 |    |                    |       |            |            |
| 1674  |                             |                |           |  |   |   |   |                                 |    |    |   |    |    |                 |                 |                   |                                    |                 |                 |                 |                              |                        |                   |                 |    |                    |       |            |            |
| 1675  |                             |                |           |  |   |   |   |                                 |    |    |   |    |    |                 |                 |                   |                                    |                 |                 |                 |                              |                        |                   |                 |    |                    |       |            | Paralisado |
| 1676  |                             |                |           |  |   |   |   |                                 |    |    |   |    |    |                 |                 |                   |                                    |                 |                 |                 |                              |                        |                   |                 |    |                    |       |            |            |
| 1677  |                             |                |           |  |   |   |   |                                 |    |    |   |    |    |                 |                 |                   |                                    |                 |                 |                 |                              |                        |                   |                 |    |                    |       |            |            |
| 1678  |                             |                |           |  |   |   |   |                                 |    |    |   |    |    |                 |                 |                   |                                    |                 |                 |                 |                              |                        |                   |                 |    |                    |       |            |            |
| 1679  |                             |                |           |  |   |   |   |                                 |    |    |   |    |    |                 |                 |                   |                                    |                 |                 |                 |                              |                        |                   |                 |    |                    |       |            |            |
| 1680  |                             |                |           |  |   |   |   |                                 |    |    |   |    |    |                 |                 |                   |                                    |                 |                 |                 |                              |                        |                   |                 |    |                    |       |            |            |
| 1681  |                             |                |           |  |   |   |   |                                 |    |    |   |    |    |                 |                 |                   |                                    |                 |                 |                 |                              |                        |                   |                 |    |                    |       |            |            |
| 1682  |                             |                |           |  |   |   |   |                                 |    |    |   |    |    |                 |                 |                   |                                    |                 |                 |                 |                              |                        |                   |                 |    |                    |       |            |            |
| 1683  | Pa Bastos                   | Areia Argilosa |           |  |   |   |   |                                 |    |    |   |    |    |                 |                 |                   |                                    |                 |                 |                 |                              |                        |                   |                 |    |                    |       |            | Paralisado |
| 1684  | Pa Bas                      | Areia Argilosa |           |  |   |   |   |                                 |    |    |   |    |    |                 |                 |                   |                                    |                 |                 |                 |                              |                        |                   |                 |    |                    |       |            | Paralisado |
| 1685  | Pa Bastos                   | Argila         |           |  |   |   |   |                                 |    |    |   |    |    |                 |                 |                   |                                    |                 |                 |                 |                              |                        | 382,00            |                 |    |                    |       |            | Abandonado |
| 1686  | Sedimento                   |                |           |  |   |   |   |                                 |    |    |   |    |    |                 |                 |                   |                                    |                 |                 |                 |                              |                        |                   |                 |    |                    |       |            | Paralisado |
| 1687  | Colet. Sedim.r              | Areia          |           |  |   |   |   |                                 |    |    |   |    |    |                 |                 |                   |                                    |                 |                 |                 |                              |                        |                   |                 |    |                    |       |            |            |

**PROJETO AVALIAÇÃO HIDROGEOLOGICA  
DA BACIA SEDIMENTAR DO ARARIPE**

| MME - Delegacia em Pernambuco e no Ceará                    |                    |            |                                |                      |           |    |                    |                         |           |                         |                |                    | CATALOGO DE POÇOS |        |         |             |             | FL-58       |          |                        |                                    |  |  |  |  |
|---|--------------------|------------|--------------------------------|----------------------|-----------|----|--------------------|-------------------------|-----------|-------------------------|----------------|--------------------|-------------------|--------|---------|-------------|-------------|-------------|----------|------------------------|------------------------------------|--|--|--|--|
| DNPM - 4 <sup>o</sup> e 10 <sup>o</sup> Distritos Regionais |                    |            |                                |                      |           |    |                    |                         |           |                         |                |                    |                   |        |         |             |             |             |          |                        |                                    |  |  |  |  |
| N <sup>o</sup><br>de<br>Ordem                               | Informações Gerais |            |                                |                      |           |    |                    | Informações Específicas |           |                         |                |                    |                   |        |         |             |             |             |          |                        |                                    |  |  |  |  |
|   | Identificação      |            |                                | Localização          |           |    |                    | Data                    |           | Características do Poço |                |                    |                   |        |         | Observações |             |             |          |                        |                                    |  |  |  |  |
|   | Executor           | Referência | Proprietário                   | Localidade           | Município | UF | Folha<br>1:100.000 | Coordenadas Geográficas |           |                         | Perf.<br>Dados | Coleta de<br>Dados | Prof.<br>(m)      | Boca   |         |             | N.E.<br>(m) | N.D.<br>(m) | s<br>(m) | Q<br>m <sup>3</sup> /h | Qv<br>m <sup>3</sup> /h/m          |  |  |  |  |
|   |                    |            |                                |                      |           |    |                    | Long/W                  | Lat/S     | Alt.(m)                 |                |                    |                   | D(pol) | Alt.(m) |             |             |             |          |                        |                                    |  |  |  |  |
| 1688  | CONESP             | 003800015  | Aurelião Quintan Cavalcanti    | Paju                 | Ipubi     | PE | SB-24-Y-D-IV       | 40°08'34"               | 07°42'28" | 553,00                  | 1977           | 1992               | 56,00             | 8      | 0,55    |             | 34,00       | 54,00       | 18,00    | 6,18                   | 0,34                               |  |  |  |  |
| 1689  | CONESP/CBAGRO      | 003800016  | Pedro Correa de Sá             | Baixa da Barra Velha | Ipubi     | PE | SB-24-Y-D-I        | 40°14'31"               | 07°29'17" | 800,00                  | 1979           | 1989               | 178,00            | 6      | 0,30    | 90,80       | 92,00       | 2,00        | 3,60     | 1,80                   | NE=93 00 ND=97 00 Q=1 70 (1989)    |  |  |  |  |
| 1690  | T. JANEI           | 003800017  | Silvio Patria L. de Souza      | Serra Gamela         | Ipubi     | PE | SB-24-Y-D-IV       | 40°10'30"               | 07°33'13" | 542,00                  | 1963           | 1989               | 86,00             | 8      | 0,60    | 12,00       | 50,00       | 38,00       | 3,60     | 0,09                   |                                    |  |  |  |  |
| 1691  | T. JANEI           | 003800018  | Prefeitura                     | Baixa                | Ipubi     | PE | SB-24-Y-D-IV       | 40°08'58"               | 07°39'08" | 522,00                  | 1963           | 1988               | 52,00             | 8      | 0,30    | 3,80        | 39,00       | 35,20       | 6,54     | 0,19                   |                                    |  |  |  |  |
| 1692  | T. JANEI           | 003800019  | Prefeitura                     | Serra Branca II      | Ipubi     | PE | SB-24-Y-D-IV       | 40°13'09"               | 07°31'43" | 605,00                  | 1962           | 1982               | 134,00            | 6      | 0,75    | 3,00        | 40,80       | 37,80       | 8,13     | 0,22                   |                                    |  |  |  |  |
| 1693  | CONESP             | 003800028  | Prefeitura                     | Sítio Baixa          | Ipubi     | PE | SB-24-Y-D-IV       | 40°17'27"               | 07°32'49" | 580,00                  | 1977           | 1986               | 88,00             | 6      | 0,50    | 4,08        | 39,05       | 34,97       | 7,02     | 0,20                   |                                    |  |  |  |  |
| 1694  | DEPA               | 003800032  | Cleora José dos Santos         | Sítio Bom Jardim     | Ipubi     | PE | SB-24-Y-D-IV       | 40°15'49"               | 07°35'26" | 605,00                  | 1972           | 1972               | 40,00             | 8      | 0,60    | 3,83        | 30,45       | 26,60       | 2,34     | 0,10                   |                                    |  |  |  |  |
| 1695  | DEPA               | 003800033  | Osvaldo Lima Soares            | Faz. Gamela          | Ipubi     | PE | SB-24-Y-D-IV       | 40°14'11"               | 07°33'09" | 639,00                  | 1972           | 1972               | 73,00             | 6      | 0,70    | 10,58       | 33,60       | 23,02       | 6,43     | 0,28                   |                                    |  |  |  |  |
| 1696  | DEPA               | 003800034  | Paulo Zambão de Lima           | Bangalore            | Ipubi     | PE | SB-24-Y-D-IV       | 40°08'41"               | 07°34'58" | 600,00                  | 1972           | 1972               | 80,00             | 5      | 0,40    | 17,00       | 38,00       | 21,00       | 4,50     | 0,21                   |                                    |  |  |  |  |
| 1697  | DEPA               | 003800062  | Cla Portland C. Paraiso        | M. São Severino      | Ipubi     | PE | SB-24-Y-D-IV       | 40°11'08"               | 07°42'43" | 600,00                  | 1973           | 1990               | 18,00             | 6      | 0,60    | 18,00       | 30,60       | 12,60       | 3,50     | 6,28                   |                                    |  |  |  |  |
| 1698  | DNOCS              | 003800064  | José Edson Furtado             | Sítio Alto do Trairi | Ipubi     | PE | SB-24-Y-D-IV       | 40°17'31"               | 07°30'48" |                         | 1980           | 1980               | 200,00            | 8      | 0,75    | 26,58       | 79,00       | 52,42       | 4,70     | 0,09                   |                                    |  |  |  |  |
| 1699  | DEPA               | 003800068  | PRT                            | Serra Branca II      | Ipubi     | PE | SB-24-Y-D-IV       | 40°14'26"               | 07°34'33" | 639,00                  | 1971           | 1971               | 98,00             | 6      | 0,80    | 34,00       | 66,00       | 32,00       | 7,50     | 0,23                   |                                    |  |  |  |  |
| 1700  | DEPA               | 003800069  | Denilson Arruda Salviano       | Sítio Povoá-Branca   | Ipubi     | PE | SB-24-Y-D-IV       | 40°14'09"               | 07°34'08" | 639,00                  | 1971           | 1971               | 40,00             | 6      | 0,60    | 4,65        | 24,08       | 19,43       | 6,33     | 0,34                   |                                    |  |  |  |  |
| 1701  | CBAGRO             | 003800104  | Antônio Laurentino             | Serra Branca         | Ipubi     | PE | SB-24-Y-D-IV       | 40°14'03"               | 07°33'58" | 639,00                  | 1981           | 1992               | 67,00             | 6      | 0,45    | 12,00       | 42,00       | 30,00       | 3,00     | 0,10                   | NE=4 60 ND=26 80 Q=5 00 (1981)     |  |  |  |  |
| 1702  | CBAGRO             | 003800111  | Mário L. Barbosa de Amorim     | Sítio Fundo Seco     | Ipubi     | PE | SB-24-Y-D-IV       | 40°14'03"               | 07°33'58" | 608,00                  | 1983           | 1983               | 30,00             | 6      | 0,50    | 2,60        | 18,00       | 13,40       | 3,70     | 0,24                   |                                    |  |  |  |  |
| 1703  | DNOCS/CBAGRO       | 003800145  | Prefeitura                     | Barroquinha          | Ipubi     | PE | SB-24-Y-D-I        | 40°18'47"               | 07°28'23" | 800,00                  | 1980           | 1980               | 171,00            | 8      | 0,40    | 53,00       | 66,00       | 13,00       | 4,40     | 0,34                   |                                    |  |  |  |  |
| 1704  | DNOCS              | 003800146  | Prefeitura                     | Ipubi                | Ipubi     | PE | SB-24-Y-D-IV       | 40°09'36"               | 07°40'02" | 522,00                  | 1970           | 1970               | 38,00             | 6      | 0,80    | 13,80       | 19,60       | 5,80        | 1,50     | 0,26                   |                                    |  |  |  |  |
| 1705  | DEPA/CBAGRO        | 003800164  | Pedro Iriano Araújo            | R. B. Jardim/Cherão  | Ipubi     | PE | SB-24-Y-D-IV       | 40°15'44"               | 07°36'40" | 740,00                  | 1981           | 1981               | 70,00             | 6      | 0,85    | 22,40       | 42,00       | 19,60       | 7,80     | 0,40                   |                                    |  |  |  |  |
| 1706  | CBAGRO             | 003800165  | Antônio José de Silva          | Baixa dos Luíz       | Ipubi     | PE | SB-24-Y-D-IV       | 40°12'13"               | 07°36'57" | 740,00                  | 1981           | 1981               | 70,00             | 8      | 0,30    | 44,00       | 64,00       | 20,00       | 1,50     | 0,08                   | NE= 22,80 ND= 45 00 Q= 8 75 (1984) |  |  |  |  |
| 1707  | CBAGRO             | 003800166  | José M. Hilário de Silva       | Serra Branca         | Ipubi     | PE | SB-24-Y-D-IV       | 40°13'42"               | 07°34'23" | 639,00                  | 1981           | 1992               | 70,00             | 6      | 0,65    | 10,20       | 67,50       | 57,30       | 3,00     | 0,05                   |                                    |  |  |  |  |
| 1708  | CBAGRO             | 003800181  | Prefeitura                     | Serra Branca         | Ipubi     | PE | SB-24-Y-D-IV       | 40°14'03"               | 07°33'58" | 600,00                  | 1984           | 1984               | 30,00             | 6      | 0,65    | 3,00        | 18,00       | 15,00       | 2,00     | 0,13                   |                                    |  |  |  |  |
| 1709  | CBAGRO             | 003800182  | Prefeitura                     | Serra Branca         | Ipubi     | PE | SB-24-Y-D-IV       | 40°14'03"               | 07°33'58" | 590,00                  | 1983           | 1983               | 30,00             | 8      | 0,50    | 2,00        | 10,00       | 8,00        | 5,00     | 0,63                   |                                    |  |  |  |  |
| 1710  | DNOCS/CBAGRO       | 003800183  | Cláudio Pinto de Silva         | Sítio Vendeira       | Ipubi     | PE | SB-24-Y-D-IV       | 40°09'49"               | 07°42'13" | 585,00                  | 1984           | 1984               | 78,00             | 6      | 0,70    | 9,00        | 36,50       | 27,50       | 3,60     | 0,13                   |                                    |  |  |  |  |
| 1711  | CBAGRO             | 003800184  | Márcio Palumbo do Rago         | Sítio Rocha          | Ipubi     | PE | SB-24-Y-D-IV       | 40°12'42"               | 07°37'46" | 595,00                  | 1983           | 1983               | 120,00            | 6      | 0,40    | 25,00       | 46,00       | 21,00       | 4,50     | 0,21                   |                                    |  |  |  |  |
| 1712  | CBAGRO             | 003500006  | Pedro Correa de Paz Silva      | Barroquinha          | Ipubi     | PE | SB-24-Y-D-I        | 40°15'26"               | 07°28'57" | 750,00                  | 1983           | 1983               | 115,00            | 8      | 1,10    | 60,00       | 85,00       | 25,00       | 4,50     | 0,18                   |                                    |  |  |  |  |
| 1713  | CBAGRO             | 003500007  | Prefeitura                     | Barroquinha          | Ipubi     | PE | SB-24-Y-D-I        | 40°16'43"               | 07°28'46" | 750,00                  | 1983           | 1983               | 127,00            | 8      | 0,85    | 43,00       | 80,00       | 37,00       | 8,00     | 0,22                   |                                    |  |  |  |  |
| 1714  | CONESP             | 003800201  | Prefeitura                     | Serra Branca (Baixa) | Ipubi     | PE | SB-24-Y-D-IV       | 40°14'33"               | 07°33'56" | 639,00                  | 1984           | 1992               | 52,00             | 6      | 0,80    | 10,60       | 33,25       | 22,65       | 2,80     | 0,12                   |                                    |  |  |  |  |
| 1715  | CONESP             | 003800233  | Valdeir Batista                | Barreiro de Baixa    | Ipubi     | PE | SB-24-Y-D-I        | 40°17'54"               | 07°29'04" |                         | 1986           | 1986               | 244,00            |        | 0,80    | 126,00      | 190,00      | 64,00       | 18,90    | 0,30                   |                                    |  |  |  |  |
| 1716  | CBAGRO             | 003800245  | Ademir J. Silva/Mário de Silva | Sítio Capelinha      | Ipubi     | PE | SB-24-Y-D-IV       | 40°11'18"               | 07°36'53" | 540,00                  | 1987           | 1987               | 144,00            | 6      | 0,75    | 60,50       | 83,80       | 23,50       | 8,00     | 0,34                   |                                    |  |  |  |  |
| 1717  | CBAGRO             |            | João da Conceição Moreira      | Virgínia             | Ipubi     | PE | SB-24-Y-D-IV       | 40°09'31"               | 07°37'58" |                         | 1988           | 1992               | 73,00             | 5      | 0,65    | 56,00       | 64,83       | 8,83        | 9,50     | 1,08                   |                                    |  |  |  |  |

PROJETO AVALIAÇÃO HIDROGEOLÓGICA  
DA BACIA SEDIMENTAR DO ARARIPE

| MME - Delegacias em Pernambuco e no Ceará                    |                             | CATÁLOGO DE POÇOS |           |                         |          |          |                                 |            |            |            |           |            |            |                          |                         |                           |  |                         |                         |                         |                              |                   |                        |                | FL-58            |    |                    |
|--|-----------------------------|-------------------|-----------|-------------------------|----------|----------|---------------------------------|------------|------------|------------|-----------|------------|------------|--------------------------|-------------------------|---------------------------|--|-------------------------|-------------------------|-------------------------|------------------------------|-------------------|------------------------|----------------|------------------|----|--------------------|
| DNEPM - 4 <sup>a</sup> e 10 <sup>a</sup> Distritos Regionais |                             |                   |           | Informações Específicas |          |          |                                 |            |            |            |           |            |            |                          |                         |                           |  |                         |                         |                         |                              |                   |                        |                |                  |    |                    |
| N <sup>o</sup><br>do<br>Ordem                                | Características do Aquífero |                   |           |                         |          |          | Características Físico-Químicas |            |            |            |           |            |            |                          |                         |                           |  |                         |                         |                         |                              | Situação<br>Atual |                        |                |                  |    |                    |
|  | Unidade<br>Estratigráfica   | Litologia         | Espessura |                         | T<br>m/s | K<br>m/s | S                               | Ca<br>mg/l | Mg<br>mg/l | Na<br>mg/l | K<br>mg/l | Cl<br>mg/l | Fe<br>mg/l | SiO <sub>2</sub><br>mg/l | SO <sub>4</sub><br>mg/l | CaCO <sub>3</sub><br>mg/l | Ca(HCO <sub>3</sub> ) <sub>2</sub><br>mg/l | NO <sub>3</sub><br>mg/l | NO <sub>2</sub><br>mg/l | NH <sub>4</sub><br>mg/l | Sólidos<br>Dissolvidos(mg/l) |                   | Resíduo<br>Seco (mg/l) | Dureza<br>mg/l | C.E.Mt.<br>µS/cm | pH | Data da<br>Análise |
|  |                             |                   | Total     | Porç.                   |          |          |                                 |            |            |            |           |            |            |                          |                         |                           |  |                         |                         |                         |                              |                   |                        |                |                  |    |                    |
| 1688   | Cristalino(?)               |                   |           | -                       | -        | -        |                                 |            |            |            |           |            |            |                          |                         |                           |  |                         |                         |                         |                              | 1343,00           |                        |                |                  |    | Abandonado         |
| 1689   | Sedimento                   | Areia             |           | -                       | -        | -        |                                 |            |            |            |           |            |            |                          |                         |                           |  |                         |                         |                         |                              | 160,00            |                        |                |                  |    | Abandonado         |
| 1690   | Sedimento                   |                   |           | -                       | -        | -        |                                 |            |            |            |           |            |            |                          |                         |                           |  |                         |                         |                         |                              |                   |                        |                |                  |    | Abandonado         |
| 1691   | Fm Sertão                   |                   |           | -                       | -        | -        |                                 |            |            |            |           |            |            |                          |                         |                           |  |                         |                         |                         |                              | 91,00             |                        |                |                  |    | Abandonado         |
| 1692   |                             |                   |           | -                       | -        | -        |                                 |            |            |            |           |            |            |                          |                         |                           |  |                         |                         |                         |                              |                   |                        |                |                  |    | Abandonado         |
| 1693   | Sedimento                   | Argila            |           | -                       | -        | -        |                                 |            |            |            |           |            |            |                          |                         |                           |  |                         |                         |                         |                              |                   |                        |                |                  |    | Abandonado         |
| 1694   | Fm Sertão                   | Areia Argilosa    |           | -                       | -        | -        |                                 |            |            |            |           |            |            |                          |                         |                           |  |                         |                         |                         |                              |                   |                        |                |                  |    | Abandonado         |
| 1695   |                             |                   |           | -                       | -        | -        |                                 |            |            |            |           |            |            |                          |                         |                           |  |                         |                         |                         |                              |                   |                        |                |                  |    | Abandonado         |
| 1696   | Fm Sertão                   | Areia             |           | -                       | -        | -        |                                 |            |            |            |           |            |            |                          |                         |                           |  |                         |                         |                         |                              |                   |                        |                |                  |    | Abandonado         |
| 1697   | Fm Sertão                   | Areia Argilosa    |           | -                       | -        | -        |                                 |            |            |            |           |            |            |                          |                         |                           |  |                         |                         |                         |                              |                   |                        |                |                  |    | Abandonado         |
| 1698   | Fm Sertão                   | Areia             |           | -                       | -        | -        |                                 |            |            |            |           |            |            |                          |                         |                           |  |                         |                         |                         |                              |                   |                        |                |                  |    | Abandonado         |
| 1699   | Fm Sertão                   |                   |           | -                       | -        | -        |                                 |            |            |            |           |            |            |                          |                         |                           |  |                         |                         |                         |                              |                   |                        |                |                  |    | Abandonado         |
| 1700   | Fm Sertão                   | Argila Amarela    |           | -                       | -        | -        |                                 |            |            |            |           |            |            |                          |                         |                           |  |                         |                         |                         |                              |                   |                        |                |                  |    | Abandonado         |
| 1701   | Fm Sertão                   | Areia Argilosa    |           | -                       | -        | -        |                                 |            |            |            |           |            |            |                          |                         |                           |  |                         |                         |                         |                              |                   |                        |                |                  |    | Abandonado         |
| 1702   | Fm Sertão                   | Areia             |           | -                       | -        | -        |                                 |            |            |            |           |            |            |                          |                         |                           |  |                         |                         |                         |                              |                   |                        |                |                  |    | Abandonado         |
| 1703   |                             |                   |           | -                       | -        | -        |                                 |            |            |            |           |            |            |                          |                         |                           |  |                         |                         |                         |                              |                   |                        |                |                  |    | Paralisado         |
| 1704   | Sedimento                   | Areia             |           | -                       | -        | -        |                                 |            |            |            |           |            |            |                          |                         |                           |  |                         |                         |                         |                              |                   |                        |                |                  |    | Abandonado         |
| 1705   | Fm Sertão                   | Areia             |           | -                       | -        | -        |                                 |            |            |            |           |            |            |                          |                         |                           |  |                         |                         |                         |                              |                   |                        |                |                  |    | Abandonado         |
| 1706   |                             |                   |           | -                       | -        | -        |                                 |            |            |            |           |            |            |                          |                         |                           |  |                         |                         |                         |                              |                   |                        |                |                  |    | Abandonado         |
| 1707   | Fm Sertão                   | Areia             |           | -                       | -        | -        |                                 |            |            |            |           |            |            |                          |                         |                           |  |                         |                         |                         |                              |                   |                        |                |                  |    | Abandonado         |
| 1708   | Fm Sertão                   | Areia             |           | -                       | -        | -        |                                 |            |            |            |           |            |            |                          |                         |                           |  |                         |                         |                         |                              |                   |                        |                |                  |    | Abandonado         |
| 1709   | Fm Sertão                   | Areia             |           | -                       | -        | -        |                                 |            |            |            |           |            |            |                          |                         |                           |  |                         |                         |                         |                              |                   |                        |                |                  |    | Abandonado         |
| 1710   | Fm Sertão                   | Areia             |           | -                       | -        | -        |                                 |            |            |            |           |            |            |                          |                         |                           |  |                         |                         |                         |                              |                   |                        |                |                  |    | Paralisado         |
| 1711   |                             |                   |           | -                       | -        | -        |                                 |            |            |            |           |            |            |                          |                         |                           |  |                         |                         |                         |                              | 315,00            |                        |                |                  |    | Abandonado         |
| 1712   | Fm Ima                      | Areia             |           | -                       | -        | -        |                                 |            |            |            |           |            |            |                          |                         |                           |  |                         |                         |                         |                              |                   |                        |                |                  |    | Abandonado         |
| 1713   | Fm Ima                      | Areia Argilosa    |           | -                       | -        | -        |                                 |            |            |            |           |            |            |                          |                         |                           |  |                         |                         |                         |                              |                   |                        |                |                  |    | Paralisado         |
| 1714   | Fm Sertão                   | Areia             |           | -                       | -        | -        |                                 |            |            |            |           |            |            |                          |                         |                           |  |                         |                         |                         |                              |                   |                        |                |                  |    | Abandonado         |
| 1715   | Fm Ima                      | Areia Argilosa    |           | -                       | -        | -        |                                 |            |            |            |           |            |            |                          |                         |                           |  |                         |                         |                         |                              |                   |                        |                |                  |    | Abandonado         |
| 1716   | Fm Sertão                   | Areia             |           | -                       | -        | -        |                                 |            |            |            |           |            |            |                          |                         |                           |  |                         |                         |                         |                              |                   |                        |                |                  |    | Abandonado         |
| 1717   | Fm Sertão                   | Areia             |           | -                       | -        | -        |                                 |            |            |            |           |            |            |                          |                         |                           |  |                         |                         |                         |                              |                   |                        |                |                  |    | Paralisado         |

PROJETO AVALIAÇÃO HIDROGEOLÓGICA  
DA BACIA SEDIMENTAR DO ARARIPE

| MME - Delegacias em Pernambuco e no Ceará                   |                    |            |                             |                       |           |    |                    |                         |           |         |          |                  | CATÁLOGO DE POÇOS       |        |         |             |             |          | FL-59                  |             |  |  |
|---|--------------------|------------|-----------------------------|-----------------------|-----------|----|--------------------|-------------------------|-----------|---------|----------|------------------|-------------------------|--------|---------|-------------|-------------|----------|------------------------|-------------|--|--|
| DNPM - 4 <sup>o</sup> e 16 <sup>o</sup> Distritos Regionais |                    |            |                             |                       |           |    |                    |                         |           |         |          |                  |                         |        |         |             |             |          |                        |             |  |  |
| N <sup>o</sup><br>de<br>Ordem                               | Informações Gerais |            |                             |                       |           |    |                    |                         |           |         |          |                  | Informações Específicas |        |         |             |             |          |                        |             |  |  |
|   | Identificação      |            |                             | Localização           |           |    |                    |                         |           | Data    |          |                  | Características do Poço |        |         |             |             |          |                        | Observações |  |  |
|   | Executor           | Referência | Proprietário                | Localidade            | Município | UF | Folha<br>1:100.000 | Coordenadas Geográficas |           |         | Perf.    | Cota de<br>Dados | Prof.<br>(m)            | Boca   |         | N.E.<br>(m) | N.D.<br>(m) | s<br>(m) | Q<br>m <sup>3</sup> /h |             | Q/s<br>m <sup>3</sup> /h/m             |  |
|   |                    |            |                             |                       |           |    |                    | Long/W                  | Lat/S     | Alt.(m) |          |                  |                         | D(ped) | Alt.(m) |             |             |          |                        |             |  |  |
| 1718  | CIBAGRO            |            | Mário L.Barbosa de Amorim   | Sítio Fundo do Saco   | Ipubi     | PE | SB-24 Y-D-IV       | 40°15'02"               | 07°32'18" |         | 1988     | 1992             | 45,00                   | 5      | 0,20    | 4,00        | 23,00       | 19,00    | 10,00                  |             | 0,53                                   |  |
| 1719  | CIBAGRO            |            | Alfredo Gomes Tiburda       | Sítio Boa Jardim      | Ipubi     | PE | SB-24-Y-D-IV       | 40°13'59"               | 07°34'32" |         | 1990     | 1992             | 60,00                   | 6      | 0,40    | 14,50       | 28,75       | 14,25    | 8,00                   | 0,56        |  |  |
| 1720  | CIBAGRO            |            | Arnaldo Novaes Costa        | Sítio Cacimbinha      | Ipubi     | PE | SB-24 Y-D-IV       | 40°10'54"               | 07°37'44" |         | 1989     | 1992             | 78,00                   | 5      | 0,35    | 28,60       | 42,75       | 14,15    | 4,40                   | 0,31        |  |  |
| 1721  | CONSEP             |            | Zeca Laurindo               | Quatana               | Morotinda | PE | SB-24-Y-D-VI       | 39°28'05"               | 07°39'28" |         | 1979     | 1990             | 50,00                   | 6      | 0,70    | 19,40       | 28,50       | 8,90     | 3,98                   | 0,45        |  |  |
| 1722  | CIBAGRO            |            | Prefeitura                  | Baixa do Meio         | Morotinda | PE | SB-24-Y-D-V        | 39°31'10"               | 07°33'35" |         | 1977     | 1990             | 60,00                   | 6      | 0,50    | 21,65       | 27,90       | 6,25     | 2,40                   | 0,38        |  |  |
| 1723  | CIBAGRO            |            | Prefeitura                  | Tamboril              | Morotinda | PE | SB-24-Y-D-VI       | 39°29'33"               | 07°40'10" |         | 10/77    | 1990             | 45,00                   | 6      | 0,80    | 13,20       | 21,40       | 8,20     | 3,60                   | 0,44        |  |  |
| 1724  | CIBAGRO            |            | Armando Ferreira da Silva   | Sítio Cantagalo       | Morotinda | PE | SB-24 Y D-V        | 39°29'31"               | 07°37'42" |         | 21/06/77 | 1990             | 50,00                   | 6      | 0,80    | 16,30       | 29,12       | 12,82    | 4,60                   | 0,36        |  |  |
| 1725  | CIBAGRO            |            | Pedro Saku Barbosa          | Sítio Sumbó           | Morotinda | PE | SB-24 Y D-V        | 39°31'49"               | 07°34'18" |         | 14/06/81 | 1991             | 60,00                   | 6      | 0,60    | 14,75       | 28,90       | 14,15    | 3,80                   | 0,27        | NE= 19 20 ND= 29 25 Q= 2 74 (26-03-90) |  |
| 1726  | CIBAGRO            |            | Antônio Duarte Sarauva      | Sítio Jussurubá       | Morotinda | PE | SB-24-Y-D-V        | 39°32'13"               | 07°35'40" |         | 30/05/83 | 1990             | 42,00                   | 8      | 0,90    | 12,95       | 26,33       | 13,38    | 3,90                   | 0,44        |  |  |
| 1727  |                    |            | Paulo Luiz dos Santos       | Sítio Curruá          | Morotinda | PE | SB-24-Y-D-V        | 39°33'18"               | 07°34'22" |         | 12/07/84 | 1990             | 42,00                   | 6      | 0,70    | 13,40       | 30,95       | 17,55    | 4,75                   | 0,27        |  |  |
| 1728  | CIBAGRO            |            | Plínio Norberto de Oliveira | Faz. Saboneta         | Morotinda | PE | SB-24-Y-D-VI       | 39°26'40"               | 07°36'25" |         | 1984     | 1992             | 45,00                   | 8      | 0,45    | 13,20       |             |          | 2,40                   |             |  |  |
| 1729  | CIBAGRO            |            | Audálio Luiz de Oliveira    | Sítio Belém           | Morotinda | PE | SB-24-Y-D-V        | 39°30'26"               | 07°37'32" |         | 26/08/83 | 1992             | 54,00                   | 6      | 0,30    | 10,48       | 21,90       | 11,42    | 4,35                   | 0,38        |  |  |
| 1730  | CIBAGRO            |            | João F Batista do Amparo    | Sítio Létrero         | Morotinda | PE | SB-24-Y-D-V        | 39°33'32"               | 07°36'48" |         | 20/08/87 | 1992             | 48,00                   | 6      | 0,80    | 11,60       | 21,90       | 10,30    | 3,18                   | 0,31        |  |  |
| 1731  |                    |            | João Lorival Batista        | Sítio Recanto         | Morotinda | PE | SB-24 Y D-V        | 39°33'06"               | 07°39'15" |         | 11/88    | 1991             | 50,00                   | 6      | 0,30    |             |             |          | 0,25                   |             |  |  |
| 1732  | CONSEP             |            | Expedito Belém de Macedo    | Sítio Lagoa Seca      | Morotinda | PE | SB-24-Y-D-V        | 39°32'28"               | 07°37'23" |         | 14/04/79 | 1991             | 50,00                   | 6      | 0,60    | 18,35       | 31,60       | 13,25    | 2,08                   | 0,16        |  |  |
| 1733  | CONSEP             |            | Manoel Félix do Nascimento  | Sítio São Braz        | Morotinda | PE | SB-24 Y D-V        | 39°34'20"               | 07°39'21" |         | 12/06/79 | 1991             | 50,00                   | 6      | 0,80    | 11,85       | 20,05       | 8,20     | 3,74                   | 0,46        |  |  |
| 1734  | CIBAGRO            |            | Tota Ramundo                | Faz. Lagoa do Boi     | Morotinda | PE | SB-24 Y D-V        | 39°35'58"               | 07°37'13" |         | 12/06/83 | 1991             | 42,00                   | 6      | 0,55    | 12,00       | 19,75       | 7,75     | 4,10                   | 0,53        |  |  |
| 1735  | CIBAGRO            |            | Joaquim Santiago Batista    | SNova/Açulhada        | Morotinda | PE | SB-24 Y D-V        | 39°34'40"               | 07°35'19" |         | 21/07/87 | 1991             | 40,00                   | 6      | 0,90    |             |             |          | 2,20                   |             |  |  |
| 1736  | CIBAGRO            | 003800001  | Manoel Leocádio P. Lopes    | Sítio Alto Benito     | Ouricuri  | PE | SB-24-Y-D-IV       | 40°10'20"               | 07°48'18" | 651,00  | 1982     | 1992             | 42,00                   | 6      | 0,75    | 10,55       | 23,80       | 13,25    | 1,60                   | 0,12        |  |  |
| 1737  | CIBAGRO            | 003800031  | Servano Lucas de Souza      | Phombaina             | Ouricuri  | PE | SB-24 Y D-IV       | 40°06'56"               | 07°46'41" |         | 1979     | 1990             | 88,00                   | 6      | 0,60    |             |             |          |                        |             |  |  |
| 1738  | DEPA               | 003800045  | Prefeitura                  | Faz. Tanque Novo      | Ouricuri  | PE | SB-24-Y-D-IV       | 40°11'59"               | 07°48'15" |         | 1972     | 1990             | 60,00                   | 6      | 0,80    |             |             |          | 6,45                   |             |  |  |
| 1739  | DEPA               | -          | Hansero Pedras Filho        | Faz. Tanque Novo IV   | Ouricuri  | PE | SB-24-Y-D-IV       | 40°12'41"               | 07°48'26" |         | 1972     | 1992             | 55,00                   | 6      | 0,70    | 32,30       | 45,00       | 12,70    | 4,30                   | 0,35        |  |  |
| 1740  | DEPA               | 003800036  | Dário Lancel de A. Pinato   | Faz. Caculéia I       | Ouricuri  | PE | SB-24-Y-D-IV       | 40°14'22"               | 07°48'26" |         | 1973     | 1984             | 34,00                   | 6      | 0,65    | 5,33        |             |          |                        |             |  |  |
| 1741  |                    | -          | Dário Lancel de A. Pinato   | Faz. Caculéia II      | Ouricuri  | PE | SB-24-Y-D-IV       | 40°14'22"               | 07°48'26" |         | 1973     | 1992             | 29,00                   | 6      | 0,65    | 11,00       | 19,70       | 8,70     | 2,60                   | 0,30        |  |  |
| 1742  | DEPA               | 003800091  | Prefeitura                  | Saco Lagoa das Bantas | Ouricuri  | PE | SB-24 Y-D-IV       | 40°15'27"               | 07°48'29" |         | 1970     | 1992             | 47,00                   | 6      | 0,45    | 22,55       | 50,80       | 28,25    | 3,65                   | 0,13        | Q = 3,00 (12/89)                       |  |
| 1743  | CONSEP             | 003800094  | Corneio Pinto Magalhães     | Boa Esperança         | Ouricuri  | PE | SB-24-Y-D-IV       | 40°10'59"               | 07°45'49" |         | 1970     | 1990             | 50,00                   | 5      | 0,80    | 5,50        | 31,00       | 25,50    | 2,85                   | 0,11        |  |  |
| 1744  | DEPA               | 003800095  | Prefeitura                  | Sabana                | Ouricuri  | PE | SB-24 Y-D-IV       | 40°09'50"               | 07°48'49" |         | 1970     | 1992             | 40,00                   | 6      | 0,70    | 12,45       | 16,90       | 4,45     | 2,30                   | 0,56        |  |  |
| 1745  | DEPA               |            | Leônicio Barbosa Castro     | Sítio Prático         | Ouricuri  | PE | SB-24-Y-D-IV       | 40°08'57"               | 07°47'05" |         | 1970     | 1992             | 35,00                   | 6      | 0,80    | 8,35        | 24,30       | 14,95    | 4,00                   | 0,27        |  |  |
| 1746  | CIBAGRO            | 003800103  | Geraldo José Redovalho      | Tanque Novo           | Ouricuri  | PE | SB-24-Y-D-IV       | 40°13'58"               | 07°48'55" |         | 1985     | 1992             | 42,00                   | 6      | 0,70    | 19,20       | 26,40       | 7,20     | 2,60                   | 0,36        |  |  |
| 1747  | CIBAGRO            | 003800107  | Eliseu Boa Ventura          | Sítio Novo            | Ouricuri  | PE | SB-24 Y-D-IV       | 40°06'47"               | 07°45'28" |         | 1981     | 1990             | 50,00                   | 6      | 0,20    | 17,25       | 24,80       | 8,55     | 5,10                   | 0,60        |  |  |

PROJETO AVALIAÇÃO HIDROGEOLÓGICA  
DA BACIA SEDIMENTAR DO ARARIPE

| MME - Delegacia em Pernambuco e no Ceará |                             | CATÁLOGO DE POÇOS       |           |       |      |                                 |   |      |      |      |      |      |      |      |      |       |           |      |      |      |                              | FL-59                  |                   |                |                |    |                    |
|--|-----------------------------|-------------------------|-----------|-------|------|---------------------------------|---|------|------|------|------|------|------|------|------|-------|-----------|------|------|------|------------------------------|------------------------|-------------------|----------------|----------------|----|--------------------|
| DNPM - 4ª e 10ª Distritos Regionais      |                             | Informações Específicas |           |       |      |                                 |   |      |      |      |      |      |      |      |      |       |           |      |      |      |                              |                        |                   |                |                |    |                    |
| Nº<br>do<br>Ordem                        | Características do Aquífero |                         |           |       |      | Características Físico-Químicas |   |      |      |      |      |      |      |      |      |       |           |      |      |      |                              |                        | Situação<br>Atual |                |                |    |                    |
|  | Unidade<br>Estratigráfica   | Litologia               | Espessura |       | T    | K                               | S | Ca   | Mg   | Na   | K    | Cl   | Fe   | SiO2 | SO4  | CaCO3 | Ca(HCO3)2 | NO3  | NO2  | NH3  | Sólidos<br>Dissolvidos(mg/l) | Resíduo<br>Seco (mg/l) |                   | Dureza<br>mg/l | CEMt.<br>µS/cm | pH | Data da<br>Análise |
|  |                             |                         | Total     | Perf. | m²/s | m/s                             |   | mg/l | mg/l | mg/l | mg/l | mg/l | mg/l | mg/l | mg/l | mg/l  | mg/l      | mg/l | mg/l | mg/l |                              |                        |                   |                |                |    |                    |
| 1718                                     | Sedimento                   | Areia                   |           |       |      |                                 |   |      |      |      |      |      |      |      |      |       |           |      |      |      |                              |                        |                   |                |                |    |                    |
| 1719                                     | Fofo limon                  | Areia Argilosa          |           |       |      |                                 |   |      |      |      |      |      |      |      |      |       |           |      |      |      |                              |                        |                   |                |                |    |                    |
| 1720                                     |                             |                         |           |       |      |                                 |   |      |      |      |      |      |      |      |      |       |           |      |      |      |                              | 1850,00                |                   |                |                |    |                    |
| 1721                                     | Cristalino                  | Granito                 |           |       |      |                                 |   |      |      |      |      |      |      |      |      |       |           |      |      |      |                              |                        |                   |                |                |    |                    |
| 1722                                     | Cristalino                  | Migmatito               |           |       |      |                                 |   |      |      |      |      |      |      |      |      |       |           |      |      |      |                              |                        |                   |                |                |    | Abandonado         |
| 1723                                     | Cristalino                  | Granito                 |           |       |      |                                 |   |      |      |      |      |      |      |      |      |       |           |      |      |      |                              |                        |                   |                |                |    | Abandonado         |
| 1724                                     | Cristalino                  | Granito                 |           |       |      |                                 |   |      |      |      |      |      |      |      |      |       |           |      |      |      |                              |                        |                   |                |                |    | Paralisado         |
| 1725                                     | Cristalino                  | Granito                 |           |       |      |                                 |   |      |      |      |      |      |      |      |      |       |           |      |      |      |                              |                        |                   |                |                |    |                    |
| 1726                                     |                             |                         |           |       |      |                                 |   |      |      |      |      |      |      |      |      |       |           |      |      |      |                              | 162,00                 |                   |                |                |    |                    |
| 1727                                     |                             |                         |           |       |      |                                 |   |      |      |      |      |      |      |      |      |       |           |      |      |      |                              |                        |                   |                |                |    | Abandonado         |
| 1728                                     |                             |                         |           |       |      |                                 |   |      |      |      |      |      |      |      |      |       |           |      |      |      |                              |                        |                   |                |                |    | Paralisado         |
| 1729                                     | Sedimento                   |                         |           |       |      |                                 |   |      |      |      |      |      |      |      |      |       |           |      |      |      |                              |                        |                   |                |                |    |                    |
| 1730                                     |                             |                         |           |       |      |                                 |   |      |      |      |      |      |      |      |      |       |           |      |      |      |                              |                        |                   |                |                |    |                    |
| 1731                                     | Cristalino                  | Granito                 |           |       |      |                                 |   |      |      |      |      |      |      |      |      |       |           |      |      |      |                              |                        |                   |                |                |    | Abandonado         |
| 1732                                     |                             |                         |           |       |      |                                 |   |      |      |      |      |      |      |      |      |       |           |      |      |      |                              |                        |                   |                |                |    | Paralisado         |
| 1733                                     |                             |                         |           |       |      |                                 |   |      |      |      |      |      |      |      |      |       |           |      |      |      |                              |                        |                   |                |                |    |                    |
| 1734                                     | Cristalino                  | Granito                 |           |       |      |                                 |   |      |      |      |      |      |      |      |      |       |           |      |      |      |                              |                        |                   |                |                |    |                    |
| 1735                                     |                             |                         |           |       |      |                                 |   |      |      |      |      |      |      |      |      |       |           |      |      |      |                              |                        |                   |                |                |    |                    |
| 1736                                     | Cristalino                  | Granito                 |           |       |      |                                 |   |      |      |      |      |      |      |      |      |       |           |      |      |      |                              |                        |                   |                | 1228,00        |    |                    |
| 1737                                     | Cristalino                  |                         |           |       |      |                                 |   |      |      |      |      |      |      |      |      |       |           |      |      |      |                              |                        |                   |                |                |    | Abandonado         |
| 1738                                     | Cristalino                  |                         |           |       |      |                                 |   |      |      |      |      |      |      |      |      |       |           |      |      |      |                              |                        |                   |                |                |    | Abandonado         |
| 1739                                     | Cristalino                  |                         |           |       |      |                                 |   |      |      |      |      |      |      |      |      |       |           |      |      |      |                              |                        |                   |                |                |    | Paralisado         |
| 1740                                     | Cristalino                  |                         |           |       |      |                                 |   |      |      |      |      |      |      |      |      |       |           |      |      |      |                              |                        |                   |                |                |    | Abandonado         |
| 1741                                     | Cristalino                  |                         |           |       |      |                                 |   |      |      |      |      |      |      |      |      |       |           |      |      |      |                              |                        |                   |                | 2348,00        |    |                    |
| 1742                                     | Cristalino                  |                         |           |       |      |                                 |   |      |      |      |      |      |      |      |      |       |           |      |      |      |                              |                        |                   |                |                |    | Abandonado         |
| 1743                                     | Cristalino                  |                         |           |       |      |                                 |   |      |      |      |      |      |      |      |      |       |           |      |      |      |                              |                        |                   |                |                |    | Abandonado         |
| 1744                                     | Cristalino                  |                         |           |       |      |                                 |   |      |      |      |      |      |      |      |      |       |           |      |      |      |                              |                        |                   |                | 1734,00        |    |                    |
| 1745                                     | Cristalino                  |                         |           |       |      |                                 |   |      |      |      |      |      |      |      |      |       |           |      |      |      |                              |                        |                   |                | 2841,00        |    |                    |
| 1746                                     | Cristalino                  |                         |           |       |      |                                 |   |      |      |      |      |      |      |      |      |       |           |      |      |      |                              |                        |                   |                | 982,00         |    |                    |
| 1747                                     | Cristalino                  |                         |           |       |      |                                 |   |      |      |      |      |      |      |      |      |       |           |      |      |      |                              |                        |                   |                |                |    | Abandonado         |

PROJETO AVALIAÇÃO HIDROGEOLÓGICA  
DA BACIA SEDIMENTAR DO ARARIPE

| MME - Delegacia em Pernambuco e no Ceará                    |                    |            |                            |                       |                  |    |                    |                         |           |        |                         |                    |              | CATÁLOGO DE POÇOS |      |       |                   |                     | FL-60 |      |  |
|---|--------------------|------------|----------------------------|-----------------------|------------------|----|--------------------|-------------------------|-----------|--------|-------------------------|--------------------|--------------|-------------------|------|-------|-------------------|---------------------|-------|------|--|
| DNPM - 4 <sup>o</sup> e 10 <sup>o</sup> Distritos Regionais |                    |            |                            |                       |                  |    |                    |                         |           |        |                         |                    |              |                   |      |       |                   |                     |       |      |  |
| N <sup>o</sup><br>de<br>Ordem                               | Informações Gerais |            |                            |                       |                  |    |                    |                         |           |        | Informações Específicas |                    |              |                   |      |       |                   |                     |       |      |  |
|   | Identificação      |            |                            | Localização           |                  |    |                    | Data                    |           |        | Características do Poço |                    |              |                   |      |       |                   |                     |       |      |  |
|   | Executor           | Referência | Proprietário               | Localidade            | Município        | UF | Folha<br>1 100.000 | Coordenadas Geográficas |           |        | Perf                    | Coleta de<br>Dados | Prof.<br>(m) | Boca              |      | N.E.  | N.D.              | r                   | Q     | Q/s  | Observações                              |
|   |                    |            |                            |                       |                  |    | Long/W             | Lat/S                   | Alt.(m)   |        |                         | D(pul)             | Alt.(m)      | (m)               | (m)  | (m)   | m <sup>2</sup> /h | m <sup>3</sup> /h/m |       |      |  |
| 1748  | DEPA               |            | Landemar Guedes Cavalcanti | Faz. Cabeço do Cavalo | Ourocuri         | PE | SB 24-Y-D-IV       | 40°13'09"               | 07°47'28" |        | 1970                    | 1992               | 40,00        | 6                 | 0,80 | 18,40 | 36,40             | 18,00               | 1,30  | 0,08 | NE= 40,36, ND= 38,00, Q= 4 70 (12.06/85) |
| 1749  | DEPA               |            | Prefeitura                 | Beco do Moinho        | Ourocuri         | PE | SB 24-Y-D-IV       | 40°11'36"               | 07°46'59" |        | 1970                    | 1988               | 50,00        | 6                 | 0,70 | 30,30 | 48,15             | 17,85               | 4,60  | 0,26 | Q = 0,86 (1992)                          |
| 1750  | DEPA               | 003800134  | Prefeitura                 | Santa Elza (Povoado)  | Ourocuri         | PE | SB 24-Y-D-IV       | 40°10'19"               | 07°48'53" |        | 1969                    | 1976               | 30,00        | 6                 | 0,70 | 11,70 | 15,68             | 3,98                | 5,80  | 1,46 | NB= 12,40 ND= 19,60 Q= 2 20 (1992)       |
| 1751  | CBAGRO             |            | Fco Levi do Amaral         | Bos Esperança Pat.    | Ourocuri         | PE | SB 24-Y-D-IV       | 40°11'56"               | 07°45'45" |        | 1981                    | 1989               | 50,00        | 5                 | 0,65 | 7,60  | 26,30             | 18,70               | 2,50  | 0,13 |  |
| 1752  | DNOCS              |            | Antônio Soares de Lima     | São Jorge             | Ourocuri         | PE | SB 24-Y-D-IV       | 40°10'24"               | 07°44'46" |        | 1974                    | 1992               | 110,00       | 6                 | 0,50 | 34,60 | 51,20             | 16,60               | 0,80  | 0,05 | Q = 3 10 (1985)                          |
| 1753  | CBAGRO             | 003800234  | Antônio Marinho            | Faz. Tanque Novo      | Ourocuri         | PE | SB 24-Y-D-IV       | 40°13'13"               | 07°45'21" |        | 1983                    | 1990               | 55,00        | 6                 | 0,70 | 50,08 | 48,15             | 18,07               | 2,65  | 0,15 |  |
| 1754  | DEPA               | 003800061  | João Azarias Bastos        | Sítio Abóbora         | Trindade         | PE | SB 24-Y-D-IV       | 40°19'13"               | 07°44'31" |        | 1973                    | 1990               | 65,00        | 6                 | 0,65 | 35,00 | 63,00             | 28,00               | 10,00 | 0,36 |  |
| 1755  | CBAGRO             | 003800084  | Arnaldo Torres             | Faz. Embrós           | Trindade         | PE | SB 24-Y-D-IV       | 40°17'34"               | 07°45'55" | 538,00 | 1984                    | 1992               | 72,00        | 6                 | 0,75 | 11,00 | 60,00             | 49,00               | 6,50  | 0,13 |  |
| 1756  | CBAGRO             | 003800100  | Martinez Caldas da Luz     | Sítio Balza           | Trindade         | PE | SB 24-Y-D-IV       | 40°15'00"               | 07°42'22" |        | 1983                    | 1983               | 63,00        | 6                 | 0,50 | 18,00 | 50,00             | 32,00               | 8,05  | 0,25 | NE=9 00 ND=40 00 Q=6 40 (1992)           |
| 1757  | DEPA               | 003800133  | Pedro Araújo Gomes         | Sítio Boi Branco      | Trindade         | PE | SB 24-Y-D-IV       | 40°15'59"               | 07°46'33" | 513,00 | 1969                    | 1992               | 80,00        | 6                 | 0,55 | 22,00 | 60,00             | 38,00               | 1,20  | 0,03 |  |
| 1758  | DEPA               | 003800134  | Prefeitura                 | Apêdo do Gasparino    | Trindade         | PE | SB 24-Y-D-IV       | 40°15'29"               | 07°45'57" |        | 1969                    | 1992               | 30,00        | 6                 | 0,80 | 9,35  | 42,60             | 32,65               | 0,40  | 0,01 |  |
| 1759  | DEPA               | 003800136  | Camano Vieira de S. Neto   | Faz. Nova             | Trindade         | PE | SB 24-Y-D-IV       | 40°15'57"               | 07°47'14" | 514,00 | 1969                    | 1992               | 45,00        | 8                 | 0,45 | 25,00 | 40,00             | 15,00               | 1,00  | 0,07 |  |
| 1760  | DEPA               | 003800137  | Pedro Quirino Domingos     | Mimicaru              | Trindade         | PE | SB 24-Y-D-IV       | 40°15'14"               | 07°44'19" | 546,00 | 1969                    | 1969               | 51,00        | 5                 | 0,85 | 22,00 | 40,00             | 18,00               | 7,20  | 0,40 | NE=15 00 ND=35 90 Q=3 45 (1992)          |
| 1761  | DNOCS              | 003800149  | Nélio R. Cunha/A. Diácono  | Turmoio               | Trindade         | PE | SB 24-Y-D-IV       | 40°16'08"               | 07°45'01" |        | 1974                    | 1992               | 34,00        | 8                 | 0,60 |       |                   |                     | 9,00  |      |  |
| 1762  | DNOCS/CBAGRO       | 003800150  | Fco Ivan Modesto           | St Saco das Porteiras | Trindade         | PE | SB 24-Y-D-IV       | 40°16'21"               | 07°43'18" |        | 1975                    | 1992               | 40,00        | 8                 | 0,50 |       |                   |                     | 10,80 |      |  |
| 1763  | CBAGRO             | 003800155  | Arnica Sariva Quintas      | Sítio Bastinela       | Trindade         | PE | SB 24-Y-D-IV       | 40°14'23"               | 07°45'44" | 513,00 | 1976                    | 1992               | 63,00        | 8                 | 0,70 | 9,00  | 42,00             | 33,00               | 0,40  | 0,01 |  |
| 1764  | CBAGRO             | 003800204  | Maurício Bezerra da Costa  | Sítio Boa Vista       | Trindade         | PE | SB 24-Y-D-IV       | 40°14'49"               | 07°47'47" | 520,00 | 1983                    | 1988               | 60,00        | 6                 | 0,45 | 8,00  | 48,00             | 40,00               | 1,20  | 0,03 |  |
| 1765  | CBAGRO             | 003800210  | Marcos Francisco Lima      | Sítio Mandacaru       | Trindade         | PE | SB 24-Y-D-IV       | 40°15'09"               | 07°44'58" | 513,00 | 1984                    | 1992               | 54,00        | 6                 | 0,50 |       |                   |                     |       |      |  |
| 1766  | CBAGRO             | 003800240  | Prefeitura                 | Serra Preta           | Trindade         | PE | SB 24-Y-D-IV       | 40°17'56"               | 07°45'50" | 500,00 | 1987                    | 1992               | 38,00        | 6                 | 0,76 | 3,38  | 29,10             | 25,72               | 4,05  | 0,16 |  |
| 1767  | CBAGRO             | 003800248  | Mansel Celestino Siqueira  | Bocairo               | Trindade         | PE | SB 24-Y-D-IV       | 40°19'07"               | 07°45'24" | 513,00 | 1987                    | 1987               | 30,00        | 6                 | 0,60 | 4,80  | 22,00             | 17,20               | 10,06 | 0,38 |  |
| 1768  | CPRM               |            | Prefeitura                 | Mangueira             | Trindade         | PE | SB 24-Y-D-IV       | 40°19'08"               | 07°42'27" |        | 10/85                   | 1992               | 62,00        | 8                 | 0,90 | 18,00 | 25,00             | 7,00                | 4,00  | 0,57 | NE= 26,10 ND= 36 60 Q= 6,83 (1989)       |
| 1769  | CBAGRO             |            | Nelson Freire Pereira      | União do Ferrado      | Trindade         | PE | SB 24-Y-D-IV       | 40°18'01"               | 07°47'11" |        | 1986                    | 1986               | 50,00        | 6                 | 0,20 | 6,18  | 30,44             | 24,26               | 6,00  | 0,25 |  |
| 1770  | DEPA               | 003800024  | Luiz Antônio Lopes         | Sítio Abóbora         | Trindade         | PE | SB 24-Y-D-IV       | 40°19'56"               | 07°44'11" |        | 1990                    | 1990               | 64,00        | 5                 | 0,30 | 18,00 | 30,20             | 12,20               | 3,95  | 0,32 | NB=18,00 ND=30,20 Q=3 95 (1990)          |
| 1771  | 3 <sup>o</sup> BEC |            | Prefeitura                 | Lagoa do Meio         | Caldeirão Grande | PI | SB 24-Y-C-III      | 40°43'18"               | 07°20'00" | 465,00 | 1978                    | 1978               | 55,00        | 6                 | 0,40 | 7,40  | 28,60             | 21,20               | 6,08  | 0,29 |  |
| 1772  | DNOCS              |            | Elovis Jucara dos Santos   | Caldeirãozinho        | Caldeirão Grande | PI | SB 24-Y-C-III      | 40°40'27"               | 07°19'35" | 519,00 | 1976                    | 1993               | 68,00        | 6                 | 0,80 | 12,20 | 36,30             | 24,10               | 2,66  | 0,11 |  |
| 1773  | DNOCS              |            | Prefeitura                 | Caldeirão Grande      | Caldeirão Grande | PI | SB 24-Y-C-III      | 40°38'04"               | 07°19'42" | 585,00 | 10/81                   | 1981               | 48,00        | 6                 | 0,70 | 20,35 | 24,90             | 4,53                | 4,80  | 1,05 |  |
| 1774  | DNOCS              |            | João Wilson de Castro      | Meloque               | Caldeirão Grande | PI | SB 24-Y-C-III      | 40°37'54"               | 07°21'37" | 658,00 | 1984                    | 1990               | 64,00        | 6                 | 0,70 | 16,10 | 33,30             | 17,20               | 1,15  | 0,07 | NB=10 00 ND= 21 50 Q=6 00 (1984)         |
| 1775  | 3 <sup>o</sup> BEC |            | João José Neto             | Angico Branco         | Caldeirão Grande | PI | SB 24-Y-C-III      | 40°37'23"               | 07°21'18" | 634,00 | 04/79                   | 1985               | 50,00        | 6                 | 0,40 | 9,90  | 25,70             | 15,80               | 3,40  | 0,22 |  |
| 1776  | 3 <sup>o</sup> BEC |            | João Manoel C. Leite       | Junco                 | Caldeirão Grande | PI | SB 24-Y-C-III      | 40°39'25"               | 07°18'21" | 472,00 | 10/09/91                | 1981               | 60,00        | 8                 | 0,35 | 8,50  | 30,40             | 21,90               | 7,50  | 0,34 | NB= 50 ND= 26 10 Q= 3 00 (15/02/93)      |
| 1777  | CEADPI             |            | Antônio Borges da Luz      | Barro Preto           | Caldeirão Grande | PI | SB 24-Y-C-III      | 40°35'18"               | 07°16'08" | 646,00 | 1982                    | 1982               | 58,00        | 6                 | 0,25 | 14,80 | 21,75             | 6,95                | 5,20  | 0,75 |  |

000126

PROJETO AVALIAÇÃO HIDROGEOLÓGICA  
DA BACIA SEDIMENTAR DO ARARIPE

| MME - Delegacia em Pernambuco e no Ceará                    |                             |                   |           |      |      |      |                                 |      |      |      |      |      |      |                  |                   |                   |                                    |                 | CATÁLOGO DE POÇOS |                 |                              |                        |                |                 |      | FL-60              |  |            |
|---|-----------------------------|-------------------|-----------|------|------|------|---------------------------------|------|------|------|------|------|------|------------------|-------------------|-------------------|------------------------------------|-----------------|-------------------|-----------------|------------------------------|------------------------|----------------|-----------------|------|--------------------|--|------------|
| DNPM - 4 <sup>o</sup> e 10 <sup>o</sup> Distritos Regionais |                             |                   |           |      |      |      |                                 |      |      |      |      |      |      |                  |                   |                   |                                    |                 |                   |                 |                              |                        |                |                 |      |                    |  |            |
| N <sup>o</sup><br>do<br>Poço                                | Informações Específicas     |                   |           |      |      |      |                                 |      |      |      |      |      |      |                  | Situação<br>Atual |                   |                                    |                 |                   |                 |                              |                        |                |                 |      |                    |  |            |
|   | Características do Aquífero |                   |           |      |      |      | Características Físico-Químicas |      |      |      |      |      |      |                  |                   |                   |                                    |                 |                   |                 |                              |                        |                |                 |      |                    |  |            |
|   | Unidade<br>Estratigráfica   | Litologia         | Espessura |      | T    | K    | S                               | Ca   | Mg   | Na   | K    | Cl   | Fe   | SiO <sub>2</sub> | SO <sub>4</sub>   | CaCO <sub>3</sub> | Ca(HCO <sub>3</sub> ) <sub>2</sub> | NO <sub>3</sub> | NO <sub>2</sub>   | NH <sub>3</sub> | Sólidos<br>Dissolvidos(mg/l) | Resíduo<br>Seco (mg/l) | Dureza<br>mg/l | C.E.M.<br>µS/cm | pH   | Data da<br>Análise |  |            |
| Total   | Perf.                       | m <sup>2</sup> /s | m/s       | mg/l | mg/l | mg/l | mg/l                            | mg/l | mg/l | mg/l | mg/l | mg/l | mg/l | mg/l             | mg/l              | mg/l              | mg/l                               | mg/l            | mg/l              | mg/l            | mg/l                         | mg/l                   | mg/l           | mg/l            | mg/l | mg/l               |  |            |
| 1748  | Cristalino                  |                   |           |      |      |      |                                 |      |      |      |      |      |      |                  |                   |                   |                                    |                 |                   |                 |                              |                        |                |                 |      |                    |  |            |
| 1749  | Cristalino                  |                   |           |      |      |      |                                 |      |      |      |      |      |      |                  |                   |                   |                                    |                 |                   |                 |                              |                        |                |                 |      |                    |  | Abandonado |
| 1750  | Cristalino                  |                   |           |      |      |      |                                 |      |      |      |      |      |      |                  |                   |                   |                                    |                 |                   |                 |                              |                        |                |                 |      |                    |  |            |
| 1751  | Cristalino                  |                   |           |      |      |      |                                 |      |      |      |      |      |      |                  |                   |                   |                                    |                 |                   |                 |                              |                        |                |                 |      |                    |  | Abandonado |
| 1752  | Fm. Santana                 |                   |           |      |      |      |                                 |      |      |      |      |      |      |                  |                   |                   |                                    |                 |                   |                 |                              |                        |                |                 |      |                    |  |            |
| 1753  | Cristalino                  |                   |           |      |      |      |                                 |      |      |      |      |      |      |                  |                   |                   |                                    |                 |                   |                 |                              |                        |                |                 |      |                    |  | Paralisado |
| 1754  |                             |                   |           |      |      |      |                                 |      |      |      |      |      |      |                  |                   |                   |                                    |                 |                   |                 |                              |                        |                |                 |      |                    |  | Abandonado |
| 1755  | Cristalino                  | Migmatito         |           |      |      |      |                                 |      |      |      |      |      |      |                  |                   |                   |                                    |                 |                   |                 |                              |                        |                |                 |      |                    |  | Abandonado |
| 1756  | Fm. Santana                 | Areia Argilosa    |           |      |      |      |                                 |      |      |      |      |      |      |                  |                   |                   |                                    |                 |                   |                 |                              |                        |                |                 |      |                    |  | Paralisado |
| 1757  | Cristalino                  | Granito           |           |      |      |      |                                 |      |      |      |      |      |      |                  |                   |                   |                                    |                 |                   |                 |                              |                        |                |                 |      |                    |  | Abandonado |
| 1758  | Cristalino                  | Onix              |           |      |      |      |                                 |      |      |      |      |      |      |                  |                   |                   |                                    |                 |                   |                 |                              |                        |                |                 |      |                    |  | Abandonado |
| 1759  | Cristalino                  | Granito           |           |      |      |      |                                 |      |      |      |      |      |      |                  |                   |                   |                                    |                 |                   |                 |                              |                        |                |                 |      |                    |  |            |
| 1760  | Cristalino                  | Onix              |           |      |      |      |                                 |      |      |      |      |      |      |                  |                   |                   |                                    |                 |                   |                 |                              |                        |                |                 |      |                    |  | Paralisado |
| 1761  | Cristalino                  |                   |           |      |      |      |                                 |      |      |      |      |      |      |                  |                   |                   |                                    |                 |                   |                 |                              |                        |                |                 |      |                    |  | Abandonado |
| 1762  |                             |                   |           |      |      |      |                                 |      |      |      |      |      |      |                  |                   |                   |                                    |                 |                   |                 |                              |                        |                |                 |      |                    |  |            |
| 1763  | Cristalino                  | Onix              |           |      |      |      |                                 |      |      |      |      |      |      |                  |                   |                   |                                    |                 |                   |                 |                              |                        |                |                 |      |                    |  | Abandonado |
| 1764  | Cristalino                  |                   |           |      |      |      |                                 |      |      |      |      |      |      |                  |                   |                   |                                    |                 |                   |                 |                              |                        |                |                 |      |                    |  |            |
| 1765  | Cobert. Sedim.              | Areia Argilosa    |           |      |      |      |                                 |      |      |      |      |      |      |                  |                   |                   |                                    |                 |                   |                 |                              |                        |                |                 |      |                    |  | Abandonado |
| 1766  | Cristalino                  |                   |           |      |      |      |                                 |      |      |      |      |      |      |                  |                   |                   |                                    |                 |                   |                 |                              |                        |                |                 |      |                    |  | Abandonado |
| 1767  | Cristalino                  |                   |           |      |      |      |                                 |      |      |      |      |      |      |                  |                   |                   |                                    |                 |                   |                 |                              |                        |                |                 |      |                    |  | Abandonado |
| 1768  | Fm. Santana                 | Areia Argilosa    |           |      |      |      |                                 |      |      |      |      |      |      |                  |                   |                   |                                    |                 |                   |                 |                              |                        |                |                 |      |                    |  |            |
| 1769  | Sedimento                   | Areia             |           |      |      |      |                                 |      |      |      |      |      |      |                  |                   |                   |                                    |                 |                   |                 |                              |                        |                |                 |      |                    |  |            |
| 1770  | Cristalino                  | Granito           |           |      |      |      |                                 |      |      |      |      |      |      |                  |                   |                   |                                    |                 |                   |                 |                              |                        |                |                 |      |                    |  |            |
| 1771  | Cristalino                  |                   |           |      |      |      |                                 |      |      |      |      |      |      |                  |                   |                   |                                    |                 |                   |                 |                              |                        |                |                 |      |                    |  |            |
| 1772  | Aluvião/areia               | Areia             |           |      |      |      |                                 |      |      |      |      |      |      |                  |                   |                   |                                    |                 |                   |                 |                              |                        |                |                 |      |                    |  | Abandonado |
| 1773  | Cristalino                  |                   |           |      |      |      |                                 |      |      |      |      |      |      |                  |                   |                   |                                    |                 |                   |                 |                              |                        |                |                 |      |                    |  |            |
| 1774  | Cristalino                  |                   |           |      |      |      |                                 |      |      |      |      |      |      |                  |                   |                   |                                    |                 |                   |                 |                              |                        |                |                 |      |                    |  | Abandonado |
| 1775  | Cobert. Sedim.              | Areia             |           |      |      |      |                                 |      |      |      |      |      |      |                  |                   |                   |                                    |                 |                   |                 |                              |                        |                |                 |      |                    |  | Abandonado |
| 1776  | Cristalino                  | Migmatito         |           |      |      |      |                                 |      |      |      |      |      |      |                  |                   |                   |                                    |                 |                   |                 |                              |                        |                |                 |      |                    |  |            |
| 1777  |                             | Areia             |           |      |      |      |                                 |      |      |      |      |      |      |                  |                   |                   |                                    |                 |                   |                 |                              |                        |                |                 |      |                    |  |            |

000127

PROJETO AVALIAÇÃO HIDROGEOLÓGICA  
DA BACIA SEDIMENTAR DO ARARIPE

| MME - Delegacias em Pernambuco e no Ceará |                    |            |                             |                     |                  |    |                    |                         |           |         |          | CATÁLOGO DE POÇOS       |              |        |         |             |             |          |             |           |                                  | FL-61 |  |
|---|--------------------|------------|-----------------------------|---------------------|------------------|----|--------------------|-------------------------|-----------|---------|----------|-------------------------|--------------|--------|---------|-------------|-------------|----------|-------------|-----------|----------------------------------|-------|--|
| DNFM - 4ª e 10ª Distritos Regionais       |                    |            |                             |                     |                  |    |                    |                         |           |         |          |                         |              |        |         |             |             |          |             |           |                                  |       |  |
| Nº<br>de<br>Ordem                         | Informações Gerais |            |                             |                     |                  |    |                    |                         |           |         |          | Informações Específicas |              |        |         |             |             |          |             |           |                                  |       |  |
|   | Identificação      |            |                             | Localização         |                  |    |                    |                         | Data      |         |          | Características do Poço |              |        |         |             |             |          | Observações |           |                                  |       |  |
|   | Executor           | Referência | Proprietário                | Localidade          | Município        | UF | Folha<br>1:100.000 | Coordenadas Geográficas |           |         | Perf.    | Cota de<br>Dados        | Prof.<br>(m) | Boca   |         | N.E.<br>(m) | N.D.<br>(m) | s<br>(m) |             | Q<br>m³/h | Q/s<br>m³/h/m                    |       |  |
|   |                    |            |                             |                     |                  |    |                    | Long/W                  | Lat/S     | Alt.(m) |          |                         |              | D(pul) | Alt.(m) |             |             |          |             |           |                                  |       |  |
| 1778                                      | 3ª BEC             |            | Joaquim Andrade Sobrinho    | Saco do Pau Ferro   | Caldeirão Grande | PI | SB.24 Y-C-III      | 40°33'43"               | 07°15'34" | 638,00  | 1982     | 1993                    | 100,00       | 6      | 0,50    | 30,60       | 34,90       | 24,30    |             | 7,20      | 0,30                             |       |  |
| 1779                                      | DNOCS              |            | Capitão Fco Barbosa         | Cachoeirinha        | Caldeirão Grande | PI | SB.24 Y-C-III      | 40°30'28"               | 07°16'03" | 682,00  | 1983     | 1983                    | 118,00       | 5      | 0,20    | 8,00        | 43,50       | 35,50    | 5,00        | 0,14      |                                  |       |  |
| 1780                                      | DNOCS              |            | Professora                  | Timon               | Caldeirão Grande | PI | SB.24 Y-C-III      | 40°32'53"               | 07°11'50" | 590,00  | 05/10/81 | 1981                    | 60,00        | 6      | 0,40    | 19,50       | 31,20       | 11,70    | 5,82        | 0,50      |                                  |       |  |
| 1781                                      | CIDAPI             |            | Idelfonso de Araújo         | Cachoeira           | Caldeirão Grande | PI | SB.24 Y-C-III      | 40°38'47"               | 07°17'27" | 514,00  | 1977     | 1992                    | 82,00        | 5      | 0,30    | 23,40       | 40,60       | 17,20    | 4,65        | 0,27      |                                  |       |  |
| 1782                                      | 3ª BEC             |            | Bonifácio Lucas Santana     | Retro               | Caldeirão Grande | PI | SB.24 Y-C-III      | 40°39'20"               | 07°18'23" | 578,00  | 14/12/84 | 1984                    | 67,00        | 6      | 0,80    | 15,80       | 35,70       | 19,90    | 3,85        | 0,19      |                                  |       |  |
| 1783                                      |                    |            | João Leite P. Ferreira      | Cubodo              | Caldeirão Grande | PI | SB.24 Y-C-III      | 40°35'44"               | 07°17'38" | 572,00  | 09/02/86 | 1986                    | 75,00        | 6      | 0,50    | 8,20        | 41,90       | 33,70    | 1,24        | 0,04      |                                  |       |  |
| 1784                                      | CIDAPI             |            | Professora                  | Caldeirão Grande    | Caldeirão Grande | PI | SB.24 Y-C-III      | 40°38'06"               | 07°19'42" | 585,00  | 09/82    | 1993                    | 55,00        | 5      | 0,20    | 7,70        | 26,20       | 18,50    | 5,60        | 0,30      |                                  |       |  |
| 1785                                      |                    |            | Cleora Manoel de Silva      | Pingá               | Caldeirão Grande | PI | SB.24 Y-C-III      | 40°41'42"               | 07°17'30" | 456,00  | 30/09/87 | 1993                    | 70,00        | 5      | 0,50    | 6,00        | 25,00       | 19,00    | 12,00       | 0,63      | NE=16°50' ND=34,80 Q=4,40 (1987) |       |  |
| 1786                                      | 3ª BEC             |            | Fco Antônio de Silva        | Eranga              | Caldeirão Grande | PI | SB.24 Y-C-III      | 40°38'29"               | 07°20'56" | 615,00  | 1983     | 1983                    | 56,00        | 6      | 0,30    | 12,30       | 23,80       | 11,50    | 4,80        | 0,42      |                                  |       |  |
| 1787                                      | CONSEP/3ª BEC      |            | Bento de Souza Lami         | Tamborizinho        | Caldeirão Grande | PI | SB.24 Y-C-III      | 40°36'58"               | 07°18'15" | 538,00  | 1978     | 1993                    | 50,00        | 6      | 8,00    | 18,60       | 30,40       | 11,80    | 11,80       | 1,00      |                                  |       |  |
| 1788                                      | DNOCS              |            | Professora                  | Barrigada           | Caldeirão Grande | PI | SB.24 Y-C-III      | 40°31'57"               | 07°12'39" | 633,00  | 1980     | 1980                    | 65,00        | 5      | 0,35    | 28,10       | 42,50       | 14,40    | 8,50        | 0,59      |                                  |       |  |
| 1789                                      | 3ª BEC             |            | Edson Gomes Sobrinho        | Pau Ferro           | Caldeirão Grande | PI | SB.24 Y-C-III      | 40°34'45"               | 07°13'37" | 625,00  | 1984     | 1991                    | 64,00        | 5      | 0,40    | 11,00       | 41,00       | 30,00    | 1,60        | 0,05      |                                  |       |  |
| 1790                                      | DNOCS              |            | Eduardo Roque de Oliveira   | Carveja             | Caldeirão Grande | PI | SB.24 Y-C-III      | 40°30'04"               | 07°14'23" | 668,00  | 1978     | 1978                    | 58,00        | 6      | 0,30    | 16,70       | 22,00       | 5,30     | 6,30        | 1,19      | NE=15,00 ND=23,45 Q=3,80 (1992)  |       |  |
| 1791                                      | CONSEP             |            | Professora/Fco B. Silva     | Várzea Comprida     | Caldeirão Grande | PI | SB.24 Y-C-III      | 40°37'22"               | 07°14'15" | 536,00  | 1980     | 1980                    | 60,00        | 6      | 0,35    | 16,50       | 24,50       | 8,00     | 2,35        | 0,29      |                                  |       |  |
| 1792                                      | EXERCÍTO           |            | Mário Lindoso Correia       | Bandeira            | Caldeirão Grande | PI | SB.24 Y-C-III      | 40°38'50"               | 07°18'58" | 562,00  | 12/79    | 1990                    | 34,00        | 6      | 0,45    | 4,00        | 22,00       | 18,00    | 6,00        | 0,33      | NE=13,00 ND=27°00' Q=3,20 (1989) |       |  |
| 1793                                      | EXERCÍTO           |            | José Ribeiro de Lima        | Queimada Grande     | Caldeirão Grande | PI | SB.24 Y-C-III      | 40°31'32"               | 07°13'55" |         | 1982     | 1993                    | 42,00        | 5      | 0,30    | 18,10       | 31,50       | 13,40    | 2,00        | 0,15      |                                  |       |  |
| 1794                                      | DNOCS              |            | Nicolau J. Fco de Silva     | Algodinha           | Marcolândia      | PI | SB.24 Y-C-III      | 40°44'31"               | 07°24'22" |         | 21/07/84 | 1984                    | 80,00        | 8      | 0,80    | 11,63       | 29,70       | 18,07    | 6,50        | 0,36      |                                  |       |  |
| 1795                                      | 3ª BEC             |            | Fco de Cláudio Sousa Araújo | Provisão-Lagoa      | Padre Marcos     | PI | SB.24 Y-C-III      | 40°50'22"               | 07°29'24" |         | 13/12/91 | 1991                    | 48,00        | 6      | 0,30    | 15,70       | 31,08       | 15,38    | 3,90        | 0,25      |                                  |       |  |
| 1796                                      | 3ª BEC             |            | Armando Miranda Cravo       | Baixio dos Malteses | Padre Marcos     | PI | SB.24 Y-C-III      | 40°51'50"               | 07°27'21" |         | 1981     | 1993                    | 64,00        | 6      | 0,55    | 11,50       |             |          |             |           |                                  |       |  |
| 1797                                      | 3ª BEC             |            | João Barbosa de Silva       | Mamari              | Padre Marcos     | PI | SB.24 Y-C-III      | 40°49'07"               | 07°26'44" |         | 15/11/91 | 1991                    | 56,00        | 6      | 0,20    | 16,25       | 24,90       | 8,67     | 5,65        | 0,65      |                                  |       |  |
| 1798                                      | 3ª BEC             |            | Plínio Cavalcanti Melo      | Mulhada Bonita      | Padre Marcos     | PI | SB.24 Y-C-III      | 40°48'26"               | 07°23'11" |         | 08/12/92 | 1993                    | 60,00        | 6      | 0,35    | 8,50        | 30,23       | 21,73    | 4,55        | 0,21      |                                  |       |  |
| 1799                                      | 3ª BEC             |            | Orlélio Afrânio             | Carro Quebrado      | Padre Marcos     | PI | SB.24 Y-C-III      | 40°49'30"               | 07°23'13" |         | 14/12/91 | 1992                    | 55,00        | 6      | 0,20    | 13,60       | 27,87       | 14,27    | 2,84        | 0,20      |                                  |       |  |
| 1800                                      | CONSEP             |            | Professora                  | Algodinha           | Padre Marcos     | PI | SB.24 Y-C-III      | 40°44'31"               | 07°24'23" |         | 1986     | 1986                    | 74,00        | 6      | 0,60    | 29,60       | 35,76       | 6,16     | 3,20        | 0,52      |                                  |       |  |
| 1801                                      | 3ª BEC             |            | José Carneiro de Lima       | Aldéia              | Padre Marcos     | PI | SB.24 Y-C-III      | 40°45'23"               | 07°23'09" |         | 10/05/91 | 1991                    | 45,00        | 6      | 0,30    | 21,33       | 28,70       | 7,37     | 4,20        | 0,57      |                                  |       |  |
| 1802                                      | QUEBRIZ GALVÃO     |            | Miguel Sebastião Ribeiro    | Cachoeira           | Padre Marcos     | PI | SB.24 Y-C-III      | 40°45'22"               | 07°21'19" |         | 1970     | 1993                    | 85,00        | 8      | 0,60    |             |             |          | 0,70        |           |                                  |       |  |
| 1803                                      | CONDEPI            | 00047P170  | Professora                  | Sede I              | Sinobas          | PI | SB.24 Y-C-VI       | 40°49'06"               | 07°33'40" |         | 1970     | 1970                    | 58,00        | 6      | 0,30    | 12,65       | 31,70       | 19,05    | 2,50        | 0,13      |                                  |       |  |
| 1804                                      | CONDEPI            | 00033P172  | Gov. do Estado              | Sede II             | Sinobas          | PI | SB.24 Y-C-VI       | 40°49'06"               | 07°33'40" |         | 1972     | 1972                    | 38,00        | 6      | 0,45    | 5,50        | 22,00       | 16,50    | 4,20        | 0,25      |                                  |       |  |
| 1805                                      | CONDEPI            | 00126P183  | Rafaela Lopes dos Reis      | Observação          | Sinobas          | PI | SB.24 Y-C-VI       | 40°50'03"               | 07°30'23" |         | 1983     | 1983                    | 69,00        | 6      | 0,40    | 6,00        | 19,00       | 13,00    | 5,00        | 0,38      |                                  |       |  |
| 1806                                      | DNOCS              | 00130P183  | Pedro Batista de Carvalho   | Mulhada Bonita      | Sinobas          | PI | SB.24 Y-C-VI       | 40°42'52"               | 07°37'08" |         | 1983     | 1983                    | 45,00        | 6      | 0,60    | 8,00        | 11,10       | 3,10     | 1,60        | 0,52      |                                  |       |  |
| 1807                                      | DNOCS              | 00017P184  | Professora                  | Monte Santo         | Sinobas          | PI | SB.24 Y-C-VI       | 40°58'45"               | 07°50'49" |         | 1984     | 1984                    | 72,00        | 5      | 0,50    | 17,42       | 22,00       | 4,58     | 1,25        | 0,27      |                                  |       |  |

000128



PROJETO AVALIAÇÃO HIDROGEOLÓGICA  
DA BACIA SEDIMENTAR DO ARARIPE

| MDE - Delegacia em Pernambuco e no Ceará |                             | CATÁLOGO DE POÇOS       |           |  |   |                                 |      |      |      |      |      |      |      |      |      |       |           |      |      |     |                           |                     |                 |               | FL-61          |                |            |
|--|-----------------------------|-------------------------|-----------|--|---|---------------------------------|------|------|------|------|------|------|------|------|------|-------|-----------|------|------|-----|---------------------------|---------------------|-----------------|---------------|----------------|----------------|------------|
| DNPM - 4ª e 10ª Distritos Regionais      |                             | Informações Específicas |           |  |   |                                 |      |      |      |      |      |      |      |      |      |       |           |      |      |     |                           |                     |                 |               | Situação Atual |                |            |
| Nº de Ordens                             | Características do Aquifero |                         |           |  |   | Características Físico-Químicas |      |      |      |      |      |      |      |      |      |       |           |      |      |     |                           |                     | Data de Análise |               |                |                |            |
|  | Unidade Estratigráfica      | Litologia               | Espessura |  | T | K                               | S    | Ca   | Mg   | Na   | K    | Cl   | Fe   | NO2  | SO4  | CaCO3 | Ca(HCO3)2 | NO3  | NO2  | NH3 | Sólidos Dissolvidos(mg/l) | Resíduo Seco (mg/l) |                 | Dureza (mg/l) |                | C.EMt. (µS/cm) | pH         |
| Total                                    | Perf.                       | m²/e                    | m/s       |  |   |                                 | mg/l | mg/l | mg/l | mg/l | mg/l | mg/l | mg/l | mg/l | mg/l | mg/l  | mg/l      | mg/l | mg/l |     |                           |                     |                 |               |                |                |            |
| 1778                                     | Sedimento                   |                         |           |  |   |                                 |      |      |      |      |      |      |      |      |      |       |           |      |      |     |                           |                     |                 |               |                |                | Abandonado |
| 1779                                     | Coart. Sedim.               | Areia                   |           |  |   |                                 |      |      |      |      |      |      |      |      |      |       |           |      |      |     |                           |                     |                 |               |                |                | Paralisado |
| 1780                                     |                             | Areia                   |           |  |   |                                 |      |      |      |      |      |      |      |      |      |       |           |      |      |     |                           |                     |                 |               |                |                |            |
| 1781                                     |                             |                         |           |  |   |                                 |      |      |      |      |      |      |      |      |      |       |           |      |      |     |                           |                     |                 |               |                |                |            |
| 1782                                     | Coart. Sedim.               | Areia                   |           |  |   |                                 |      |      |      |      |      |      |      |      |      |       |           |      |      |     |                           |                     |                 |               |                |                |            |
| 1783                                     |                             |                         |           |  |   |                                 |      |      |      |      |      |      |      |      |      |       |           |      |      |     |                           |                     |                 |               |                |                |            |
| 1784                                     |                             | Areia                   |           |  |   |                                 |      |      |      |      |      |      |      |      |      |       |           |      |      |     |                           |                     |                 |               |                |                |            |
| 1785                                     | Sedimento                   |                         |           |  |   |                                 |      |      |      |      |      |      |      |      |      |       |           |      |      |     |                           |                     |                 |               |                |                |            |
| 1786                                     |                             |                         |           |  |   |                                 |      |      |      |      |      |      |      |      |      |       |           |      |      |     |                           |                     |                 |               |                |                | Abandonado |
| 1787                                     |                             |                         |           |  |   |                                 |      |      |      |      |      |      |      |      |      |       |           |      |      |     |                           |                     |                 |               |                |                | Paralisado |
| 1788                                     |                             |                         |           |  |   |                                 |      |      |      |      |      |      |      |      |      |       |           |      |      |     |                           |                     |                 |               |                |                |            |
| 1789                                     | Cristalino                  |                         |           |  |   |                                 |      |      |      |      |      |      |      |      |      |       |           |      |      |     |                           |                     |                 |               |                |                | Paralisado |
| 1790                                     | Cristalino                  | Granito                 |           |  |   |                                 |      |      |      |      |      |      |      |      |      |       |           |      |      |     |                           |                     |                 |               |                |                |            |
| 1791                                     | Cristalino                  | Granito                 |           |  |   |                                 |      |      |      |      |      |      |      |      |      |       |           |      |      |     |                           |                     |                 |               |                |                |            |
| 1792                                     |                             |                         |           |  |   |                                 |      |      |      |      |      |      |      |      |      |       |           |      |      |     |                           |                     |                 |               |                |                | Paralisado |
| 1793                                     | Cristalino                  |                         |           |  |   |                                 |      |      |      |      |      |      |      |      |      |       |           |      |      |     |                           |                     |                 |               |                |                |            |
| 1794                                     | Sedimento                   | Areia                   |           |  |   |                                 |      |      |      |      |      |      |      |      |      |       |           |      |      |     |                           |                     |                 |               |                |                |            |
| 1795                                     | Sedimento                   |                         |           |  |   |                                 |      |      |      |      |      |      |      |      |      |       |           |      |      |     |                           |                     |                 |               |                |                | Paralisado |
| 1796                                     | Sedimento                   |                         |           |  |   |                                 |      |      |      |      |      |      |      |      |      |       |           |      |      |     |                           |                     |                 |               |                |                | Abandonado |
| 1797                                     |                             |                         |           |  |   |                                 |      |      |      |      |      |      |      |      |      |       |           |      |      |     |                           |                     |                 |               |                |                |            |
| 1798                                     | Sedimento                   | Areia                   |           |  |   |                                 |      |      |      |      |      |      |      |      |      |       |           |      |      |     |                           |                     |                 |               |                |                |            |
| 1799                                     |                             |                         |           |  |   |                                 |      |      |      |      |      |      |      |      |      |       |           |      |      |     |                           |                     |                 |               |                |                |            |
| 1800                                     |                             |                         |           |  |   |                                 |      |      |      |      |      |      |      |      |      |       |           |      |      |     |                           |                     |                 |               |                |                |            |
| 1801                                     | Coart. Sedim.               | Areia                   |           |  |   |                                 |      |      |      |      |      |      |      |      |      |       |           |      |      |     |                           |                     |                 |               |                |                |            |
| 1802                                     | Cristalino(?)               |                         |           |  |   |                                 |      |      |      |      |      |      |      |      |      |       |           |      |      |     |                           | 900 00              |                 |               |                |                |            |
| 1803                                     |                             |                         |           |  |   |                                 |      |      |      |      |      |      |      |      |      |       |           |      |      |     |                           |                     |                 |               |                |                |            |
| 1804                                     |                             |                         |           |  |   |                                 |      |      |      |      |      |      |      |      |      |       |           |      |      |     |                           |                     |                 |               |                |                |            |
| 1805                                     |                             | Areia                   |           |  |   |                                 |      |      |      |      |      |      |      |      |      |       |           |      |      |     |                           |                     |                 |               |                |                |            |
| 1806                                     | Coart. Sedim.               | Areia                   |           |  |   |                                 |      |      |      |      |      |      |      |      |      |       |           |      |      |     |                           |                     |                 |               |                |                | Abandonado |
| 1807                                     |                             |                         |           |  |   |                                 |      |      |      |      |      |      |      |      |      |       |           |      |      |     |                           |                     |                 |               |                |                |            |

PROJETO AVALIAÇÃO HIDROGEOLÓGICA  
DA BACIA SEDIMENTAR DO ARARIPE

| MME - Delegacia em Pernambuco e no Ceará |                    |            |                              |                     |           |    |                    |                         |           |         |       | CATÁLOGO DE POÇOS       |              |        |         |             |             |          | FL-62       |           |                                     |  |  |
|--|--------------------|------------|------------------------------|---------------------|-----------|----|--------------------|-------------------------|-----------|---------|-------|-------------------------|--------------|--------|---------|-------------|-------------|----------|-------------|-----------|-------------------------------------|--|--|
| DNFM - 4º e 10º Distritos Regionais      |                    |            |                              |                     |           |    |                    |                         |           |         |       |                         |              |        |         |             |             |          |             |           |                                     |  |  |
| Nº<br>do<br>Ordem                        | Informações Gerais |            |                              |                     |           |    |                    |                         |           |         |       | Informações Específicas |              |        |         |             |             |          |             |           |                                     |  |  |
|  | Identificação      |            |                              | Localização         |           |    |                    | Data                    |           |         |       | Características do Poço |              |        |         |             |             |          | Observações |           |                                     |  |  |
|  | Executor           | Referência | Proprietário                 | Localidade          | Município | UF | Folha<br>1:100.000 | Coordenadas Geográficas |           |         | Perf. | Cota de<br>Dado         | Prof.<br>(m) | Boca   |         | N.E.<br>(m) | N.D.<br>(m) | s<br>(m) |             | Q<br>m³/h | Q/s<br>m³/m                         |  |  |
|  |                    |            |                              |                     |           |    |                    | Long/W                  | Lat/S     | Alt.(m) |       |                         |              | D(ped) | Alt.(m) |             |             |          |             |           |                                     |  |  |
| 1808                                     | CONDEPI            | 00018P184  | Prefeitura                   | S.C. Futebol        | Sindeus   | PI | SB.24-Y-C-VI       | 40°49'00"               | 07°33'40" |         | 1984  | 1984                    | 70,00        | 6      | 0,35    | 16,33       | 41,00       | 24,47    |             | 3,45      | 0,14                                |  |  |
| 1809                                     | CONDEPI            | 00008P188  | João Sabino P. dos Santos    | Pau Ferro           | Sindeus   | PI | SB.24-Y-C-VI       | 40°44'36"               | 07°33'00" |         | 1988  | 1988                    | 84,00        | 6      | 0,40    | 26,30       | 42,84       | 16,54    | 3,60        | 0,22      |                                     |  |  |
| 1810                                     | DNOCS              | 00009P188  | Agostinho Souto da Fonseca   | Chapôis             | Sindeus   | PI | SB.24-Y-C-VI       | 40°43'03"               | 07°38'55" |         | 1988  | 1988                    | 100,00       | 6      | 0,30    | 14,08       | 41,84       | 27,76    | 3,76        | 0,14      |                                     |  |  |
| 1811                                     | CONDEPI            | 00011P188  | João Vitorino da Silva       | Fantasma II         | Sindeus   | PI | SB.24-Y-C-VI       | 40°44'52"               | 07°45'24" |         | 1988  | 1988                    | 36,00        | 6      | 0,60    | 6,48        | 18,21       | 11,73    | 2,40        | 0,20      |                                     |  |  |
| 1812                                     | SEDENE             | 00013P188  | Prefeitura                   | Baía do Povoado III | Sindeus   | PI | SB.24-Y-C-VI       | 40°53'00"               | 07°33'56" |         | 1983  | 1983                    | 60,00        | 6      | 0,50    | 25,10       | 35,25       | 10,15    | 2,38        | 0,23      |                                     |  |  |
| 1813                                     | DNOCS              | 00023P188  | Valdecy J. J. Carvalho       | Piracema            | Sindeus   | PI | SB.24-Y-C-VI       | 40°45'33"               | 07°48'35" |         | 1981  | 1981                    | 46,00        | 6      | 0,25    | 12,36       | 20,45       | 8,09     | 6,12        | 0,76      |                                     |  |  |
| 1814                                     | DNOCS              | 00024P188  | Pedro Eco de Carvalho        | Cajuru II           | Sindeus   | PI | SB.24-Y-C-VI       | 40°42'20"               | 07°43'40" |         | 1980  | 1980                    | 36,00        | 4      | 0,30    | 12,50       | 24,70       | 12,20    | 3,05        | 0,25      |                                     |  |  |
| 1815                                     |                    |            | Prefeitura                   | Baía dos Bacos      | Sindeus   | PI | SB.24-Y-C-VI       | 40°41'35"               | 07°37'58" |         | 1982  | 1982                    | 60,00        | 6      | 0,35    | 11,65       | 36,44       | 24,79    | 4,10        | 0,17      |                                     |  |  |
| 1816                                     | DNOCS              |            | Cleora S. da Silva Neto      | Maldada do Araripe  | Sindeus   | PI | SB.24-Y-C-VI       | 40°46'41"               | 07°33'47" |         | 1984  | 1984                    | 55,00        | 6      | 0,40    | 9,42        | 28,60       | 19,18    | 3,86        | 0,20      |                                     |  |  |
| 1817                                     | CONDEPI            |            | Sérgio Figueiredo Rolim      | Lagoa Seca          | Sindeus   | PI | SB.24-Y-C-VI       | 40°45'50"               | 07°37'08" |         | 1980  | 1980                    | 100,00       | 5      | 0,50    | 23,24       | 44,76       | 21,52    | 5,28        | 0,25      |                                     |  |  |
| 1818                                     | DNOCS              |            | João Riolando dos Dantas     | Campo Alto          | Sindeus   | PI | SB.24-Y-C-VI       | 40°48'32"               | 07°33'10" |         | 1980  | 1980                    | 72,00        | 6      | 0,40    | 18,74       | 43,26       | 24,52    | 5,55        | 0,14      |                                     |  |  |
| 1819                                     | CONDEPI            |            | Paulo Prata Jr.              | Canto Alegre        | Sindeus   | PI | SB.24-Y-C-VI       | 40°44'04"               | 07°41'48" |         | 1979  | 1979                    | 36,00        | 6      | 0,55    | 12,80       | 29,60       | 16,80    | 1,90        | 0,11      | NE=14,00 (11/02/93)                 |  |  |
| 1820                                     | CONDEPI            | 003790032  | Somovani Coelho Silva        | Cabocira            | Sindeus   | PI | SB.24-Y-C-VI       | 40°48'51"               | 07°42'13" | 425,00  | 1984  | 1984                    | 65,00        | 6      | 0,35    | 12,70       | 34,80       | 22,10    | 3,38        | 0,15      |                                     |  |  |
| 1821                                     | 3ª BCC             |            | João Bernardino da Cruz      | Pedra Lim           | Sindeus   | PI | SB.24-Y-C-VI       | 40°47'56"               | 07°42'20" | 433,00  | 1981  | 1981                    | 48,00        | 6      | 0,40    | 7,20        | 21,58       | 14,38    | 4,25        | 0,30      |                                     |  |  |
| 1822                                     | CONDEPI            | 003790034  | Arlindo Borbe Nascimento     | Popo Cercado        | Sindeus   | PI | SB.24-Y-C-VI       | 40°50'06"               | 07°32'36" | 395,00  | 1976  | 1976                    | 53,00        | 5      | 0,40    | 19,38       | 32,60       | 13,22    | 8,18        | 0,62      |                                     |  |  |
| 1823                                     | DNOCS/3ª BCC       |            | Rogério Oestil Cavalcanti    | Cartão              | Sindeus   | PI | SB.24-Y-C-VI       | 40°47'07"               | 07°42'04" | 438,00  | 1978  | 1978                    | 60,00        | 6      | 0,40    | 28,40       | 47,10       | 18,70    | 5,50        | 0,29      |                                     |  |  |
| 1824                                     | 3ª BCC             |            | Prefeitura                   | Olho D'Água         | Sindeus   | PI | SB.24-Y-C-VI       | 40°44'50"               | 07°38'02" | 525,00  | 1978  | 1978                    | 60,00        | 6      | 0,30    | 15,50       | 29,60       | 16,10    | 3,11        | 0,19      |                                     |  |  |
| 1825                                     | CONDEPI            | 003790041  | Prefeitura                   | Chapôis Velho       | Sindeus   | PI | SB.24-Y-C-VI       | 40°52'17"               | 07°38'42" | 553,00  | 1978  | 1978                    | 61,00        | 5      | 0,35    | 26,00       | 33,40       | 7,40     | 4,20        | 0,37      |                                     |  |  |
| 1826                                     | 3ª BCC             |            | Sérvio Lopes do Amaral       | Vargalho I          | Sindeus   | PI | SB.24-Y-C-VI       | 40°47'59"               | 07°32'43" | 433,00  | 1981  | 1989                    | 58,00        | 6      | 0,35    | 9,80        | 22,00       | 12,20    | 6,30        | 0,52      | NE=12,00 ND=23,70 Q=8,00 (16/02/90) |  |  |
| 1827                                     |                    |            | Prefeitura                   | Mesol Félix         | Sindeus   | PI | SB.24-Y-C-VI       | 40°48'12"               | 07°34'54" | 425,00  | 1981  | 1981                    | 60,00        | 6      | 0,70    | 21,56       | 42,30       | 20,74    | 4,85        | 0,23      |                                     |  |  |
| 1828                                     | 3ª BCC             |            | João Abel dos Reis           | Barrigada           | Sindeus   | PI | SB.24-Y-C-VI       | 40°48'28"               | 07°34'07" | 438,00  | 1986  | 1986                    | 65,00        | 6      | 0,40    | 10,70       | 32,50       | 21,80    | 4,12        | 0,19      |                                     |  |  |
| 1829                                     | 3ª BCC             | 003790053  | Prefeitura                   | Queimada Grande     | Sindeus   | PI | SB.24-Y-C-VI       | 40°47'10"               | 07°34'50" | 432,00  | 1986  | 1986                    | 44,00        | 5      | 0,50    | 13,42       | 30,70       | 17,28    | 3,68        | 0,21      |                                     |  |  |
| 1830                                     | CONDEPI            |            | Sérgio Mendonça Filho        | Mesol Félix II      | Sindeus   | PI | SB.24-Y-C-VI       | 40°47'56"               | 07°36'58" | 431,00  | 1985  | 1985                    | 52,00        | 6      | 0,50    | 8,20        | 20,53       | 12,33    | 3,35        | 0,27      |                                     |  |  |
| 1831                                     | CONDEPI            | 003790055  | Osman Pedrom Ferreira        | Alto Alegre         | Sindeus   | PI | SB.24-Y-C-VI       | 40°48'55"               | 07°32'56" | 428,00  | 1986  | 1986                    | 78,00        | 6      | 0,50    | 16,18       | 49,40       | 33,22    | 3,23        | 0,10      |                                     |  |  |
| 1832                                     | 3ª BCC             | 003790056  | Sérvio Lopes Amaral          | Vargalho II         | Sindeus   | PI | SB.24-Y-C-VI       | 40°48'08"               | 07°34'53" | 470,00  | 1978  | 1978                    | 66,00        | 6      | 0,55    | 14,35       | 32,83       | 18,48    | 2,76        | 0,15      |                                     |  |  |
| 1833                                     | DNOCS              | 003790057  | Sérvio Lopes Amaral          | Vargalho III        | Sindeus   | PI | SB.24-Y-C-VI       | 40°47'17"               | 07°32'48" | 455,00  | 1978  | 1978                    | 67,00        | 6      | 0,30    | 28,60       | 38,17       | 9,57     | 1,92        | 0,20      |                                     |  |  |
| 1834                                     | DNOCS              | 003790060  | Prefeitura                   | Popo do Juazeiro    | Sindeus   | PI | SB.24-Y-C-III      | 40°52'59"               | 07°28'15" | 558,00  | 1978  | 1978                    | 55,00        | 6      | 0,30    | 18,50       | 40,86       | 22,36    | 3,20        | 0,14      |                                     |  |  |
| 1835                                     | DNOCS/3ª BCC       | 003790061  | Márcio Firmino do Livramento | Bonitas             | Sindeus   | PI | SB.24-Y-C-III      | 40°54'40"               | 07°29'14" | 350,00  | 1978  | 1992                    | 60,00        | 6      | 0,30    | 33,00       | 52,20       | 19,20    | 10,95       | 0,37      | NE=29,65 ND=44,00 Q=6,50 (1991)     |  |  |

PROJETO AVALIAÇÃO HIDROGEOLÓGICA  
DA BACIA SEDIMENTAR DO ARARIPE

| MME - Delegacia em Pernambuco e no Ceará |                             |           |           |      |     |   |                                 |      |      |      |      |      |      |      |      |       |           |      | CATÁLOGO DE POÇOS |                   |     |                              |                        |                |                 | FL-62 |                    |
|--|-----------------------------|-----------|-----------|------|-----|---|---------------------------------|------|------|------|------|------|------|------|------|-------|-----------|------|-------------------|-------------------|-----|------------------------------|------------------------|----------------|-----------------|-------|--------------------|
| DNPM - 4ª e 10ª Distritos Regionais      |                             |           |           |      |     |   |                                 |      |      |      |      |      |      |      |      |       |           |      |                   |                   |     |                              |                        |                |                 |       |                    |
| Nº<br>de<br>Ordem                        | Informações Específicas     |           |           |      |     |   |                                 |      |      |      |      |      |      |      |      |       |           |      |                   | Situação<br>Atual |     |                              |                        |                |                 |       |                    |
|  | Características do Aquífero |           |           |      |     |   | Características Físico-Químicas |      |      |      |      |      |      |      |      |       |           |      |                   |                   |     |                              |                        |                |                 |       |                    |
|  | Unidade<br>Estratigráfica   | Litologia | Espessura |      | T   | K | S                               | Ca   | Mg   | Na   | K    | Cl   | Fe   | SO2  | SO4  | CaCO3 | Ca(HCO3)2 | NO3  | NO2               |                   | NH3 | Sólidos<br>Dissolvidos(mg/l) | Resíduo<br>Seco (mg/l) | Dureza<br>mg/l | C.EMt.<br>µS/cm | pH    | Data de<br>Análise |
|  |                             | Total     | Perf.     | m²/s | m/s |   | mg/l                            | mg/l | mg/l | mg/l | mg/l | mg/l | mg/l | mg/l | mg/l | mg/l  | mg/l      | mg/l | mg/l              |                   |     |                              |                        |                |                 |       |                    |
| 1008                                     |                             |           |           |      |     |   |                                 |      |      |      |      |      |      |      |      |       |           |      |                   |                   |     |                              |                        |                |                 |       |                    |
| 1009                                     |                             |           |           |      |     |   |                                 |      |      |      |      |      |      |      |      |       |           |      |                   |                   |     |                              |                        |                |                 |       |                    |
| 1010                                     |                             |           |           |      |     |   |                                 |      |      |      |      |      |      |      |      |       |           |      |                   |                   |     |                              |                        |                |                 |       |                    |
| 1011                                     | Cristalino                  | Quartzito |           |      |     |   |                                 |      |      |      |      |      |      |      |      |       |           |      |                   |                   |     |                              |                        |                |                 |       | Abandonado         |
| 1012                                     |                             |           |           |      |     |   |                                 |      |      |      |      |      |      |      |      |       |           |      |                   |                   |     |                              |                        |                |                 |       | Paralisado         |
| 1013                                     |                             |           |           |      |     |   |                                 |      |      |      |      |      |      |      |      |       |           |      |                   |                   |     |                              |                        |                |                 |       |                    |
| 1014                                     | Cristalino                  | Granito   |           |      |     |   |                                 |      |      |      |      |      |      |      |      |       |           |      |                   |                   |     |                              |                        |                |                 |       |                    |
| 1015                                     |                             |           |           |      |     |   |                                 |      |      |      |      |      |      |      |      |       |           |      |                   |                   |     |                              |                        |                |                 |       |                    |
| 1016                                     |                             |           |           |      |     |   |                                 |      |      |      |      |      |      |      |      |       |           |      |                   |                   |     |                              |                        |                |                 |       | Abandonado         |
| 1017                                     | Cristalino                  |           |           |      |     |   |                                 |      |      |      |      |      |      |      |      |       |           |      |                   |                   |     |                              |                        |                |                 |       | Paralisado         |
| 1018                                     |                             |           |           |      |     |   |                                 |      |      |      |      |      |      |      |      |       |           |      |                   |                   |     |                              |                        |                |                 |       | Paralisado         |
| 1019                                     |                             |           |           |      |     |   |                                 |      |      |      |      |      |      |      |      |       |           |      |                   |                   |     |                              |                        |                |                 |       | Abandonado         |
| 1020                                     | Cristalino                  | Granito   |           |      |     |   |                                 |      |      |      |      |      |      |      |      |       |           |      |                   |                   |     |                              |                        |                |                 |       | Abandonado         |
| 1021                                     |                             |           |           |      |     |   |                                 |      |      |      |      |      |      |      |      |       |           |      |                   |                   |     |                              |                        |                |                 |       |                    |
| 1022                                     |                             |           |           |      |     |   |                                 |      |      |      |      |      |      |      |      |       |           |      |                   |                   |     |                              |                        |                |                 |       | Abandonado         |
| 1023                                     |                             |           |           |      |     |   |                                 |      |      |      |      |      |      |      |      |       |           |      |                   |                   |     |                              |                        |                |                 |       |                    |
| 1024                                     |                             |           |           |      |     |   |                                 |      |      |      |      |      |      |      |      |       |           |      |                   |                   |     |                              |                        |                |                 |       | Abandonado         |
| 1025                                     | Cristalino                  |           |           |      |     |   |                                 |      |      |      |      |      |      |      |      |       |           |      |                   |                   |     |                              |                        |                |                 |       | Paralisado         |
| 1026                                     | Cristalino                  |           |           |      |     |   |                                 |      |      |      |      |      |      |      |      |       |           |      |                   |                   |     |                              |                        |                |                 |       | Abandonado         |
| 1027                                     | Cristalino                  |           |           |      |     |   |                                 |      |      |      |      |      |      |      |      |       |           |      |                   |                   |     |                              |                        |                |                 |       | Abandonado         |
| 1028                                     | Cristalino                  | Granito   |           |      |     |   |                                 |      |      |      |      |      |      |      |      |       |           |      |                   |                   |     |                              |                        |                |                 |       |                    |
| 1029                                     |                             |           |           |      |     |   |                                 |      |      |      |      |      |      |      |      |       |           |      |                   |                   |     |                              |                        |                |                 |       |                    |
| 1030                                     |                             |           |           |      |     |   |                                 |      |      |      |      |      |      |      |      |       |           |      |                   |                   |     |                              |                        |                |                 |       |                    |
| 1031                                     |                             |           |           |      |     |   |                                 |      |      |      |      |      |      |      |      |       |           |      |                   |                   |     |                              |                        |                |                 |       |                    |
| 1032                                     |                             |           |           |      |     |   |                                 |      |      |      |      |      |      |      |      |       |           |      |                   |                   |     |                              |                        |                |                 |       |                    |
| 1033                                     |                             |           |           |      |     |   |                                 |      |      |      |      |      |      |      |      |       |           |      |                   |                   |     |                              |                        |                |                 |       |                    |
| 1034                                     |                             |           |           |      |     |   |                                 |      |      |      |      |      |      |      |      |       |           |      |                   |                   |     |                              |                        |                |                 |       |                    |
| 1035                                     |                             |           |           |      |     |   |                                 |      |      |      |      |      |      |      |      |       |           |      |                   |                   |     |                              |                        |                |                 |       |                    |

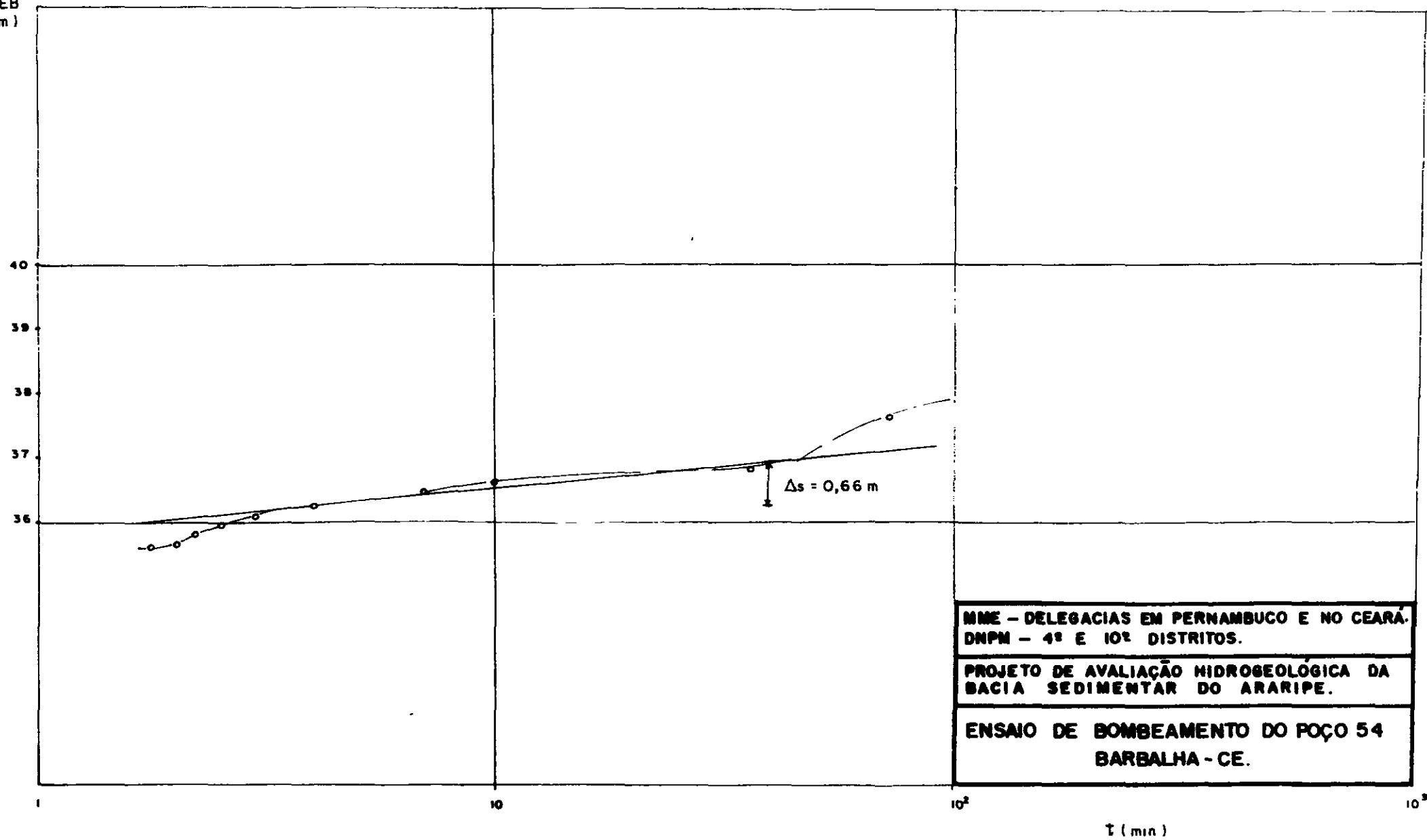
# ANEXO I

## GRÁFICOS DE ENSAIOS DE BOMBEAMENTO

### LEGENDA

- ooooo – REBAIXAMENTO
- xxxxxx – RECUPERAÇÃO

REB  
m)



MME - DELEGACIAS EM PERNAMBUCO E NO CEARÁ.  
DNPM - 4ª E 10ª DISTritos.

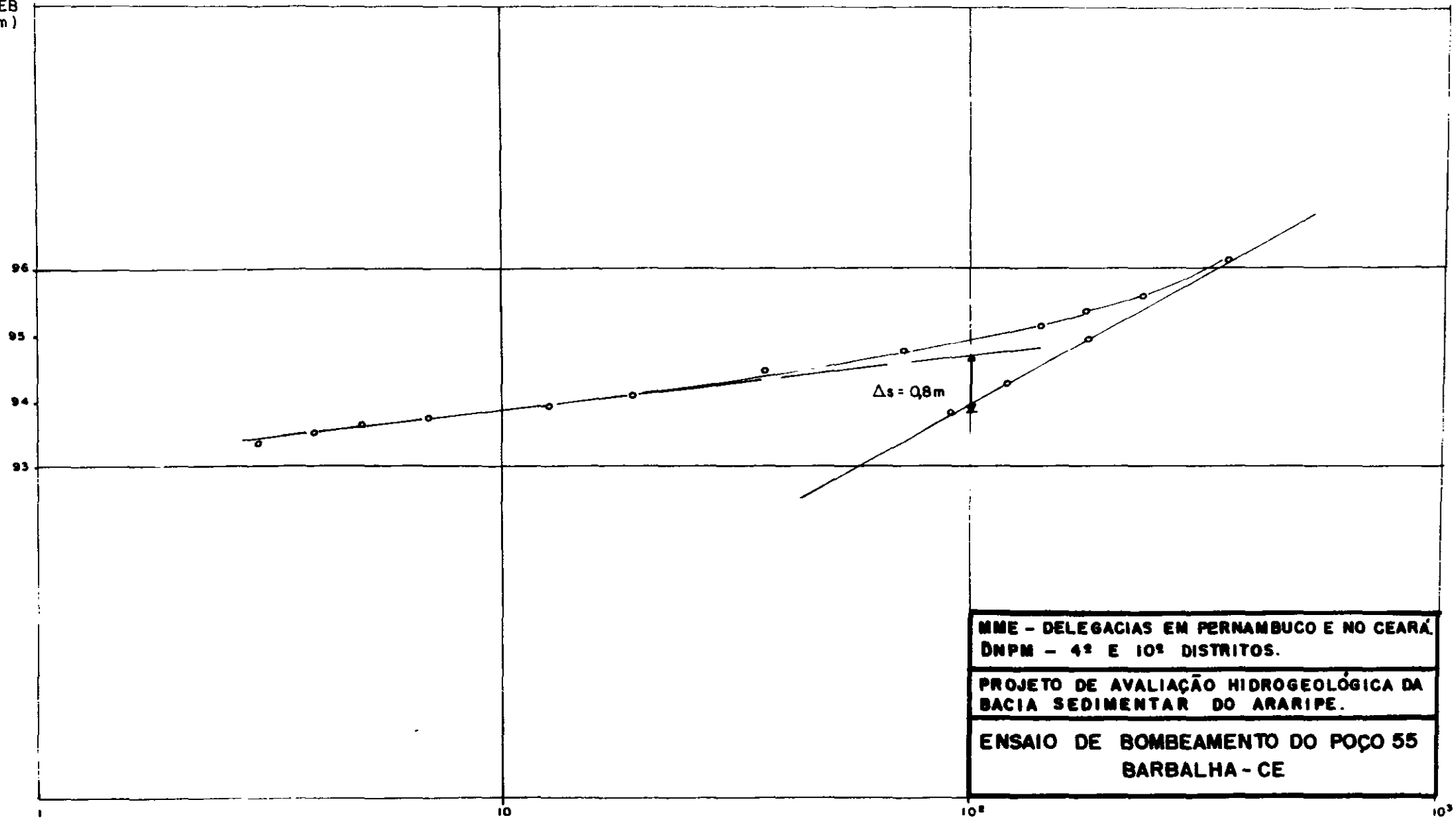
PROJETO DE AVALIAÇÃO HIDROGEOLOGICA DA  
BACIA SEDIMENTAR DO ARARIPE.

ENSAIO DE BOMBEAMENTO DO POÇO 54  
BARBALHA - CE.

T (min)

000133

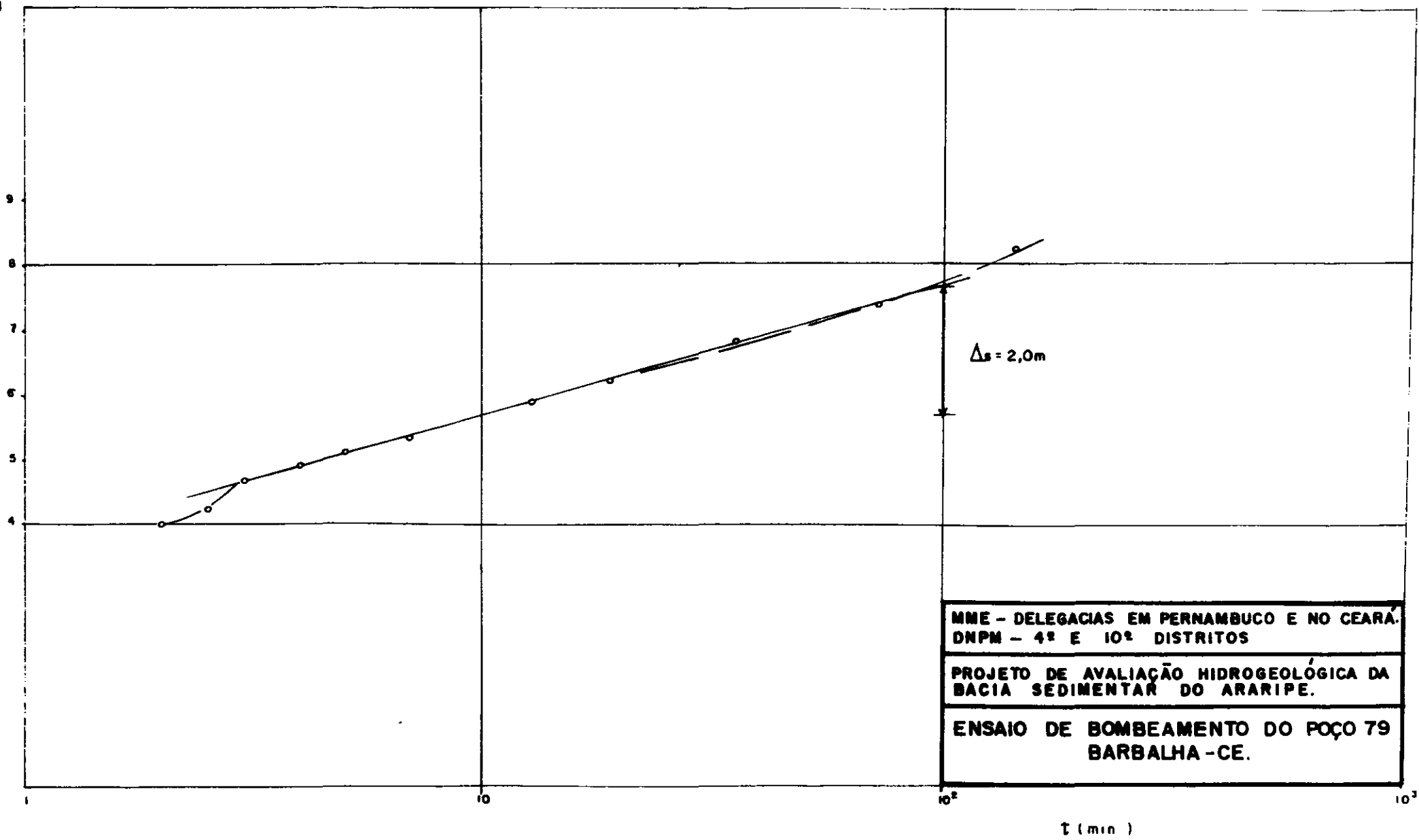
REB  
m)



T (min)

000134

REB  
(m)

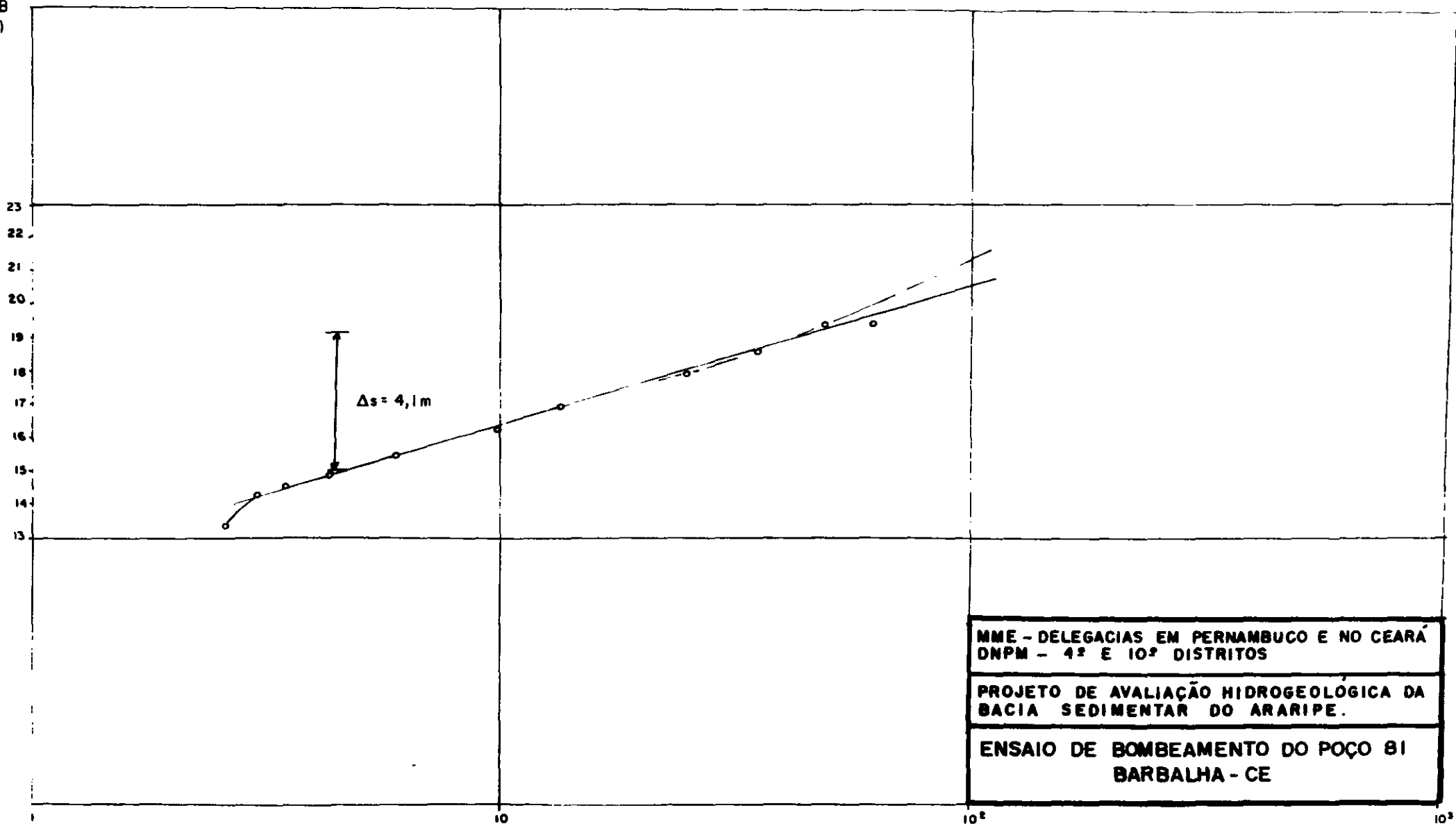


MNE - DELEGACIAS EM PERNAMBUCO E NO CEARÁ.  
DNPM - 4<sup>o</sup> E 10<sup>o</sup> DISTRITOS

PROJETO DE AVALIAÇÃO HIDROGEOLÓGICA DA  
BACIA SEDIMENTAR DO ARARIPE.

ENSAIO DE BOMBEAMENTO DO POÇO 79  
BARBALHA - CE.

REB  
(m)



MME - DELEGACIAS EM PERNAMBUCO E NO CEARÁ  
DNPM - 4ª E 10ª DISTritos

PROJETO DE AVALIAÇÃO HIDROGEOLÓGICA DA  
BACIA SEDIMENTAR DO ARARIPE.

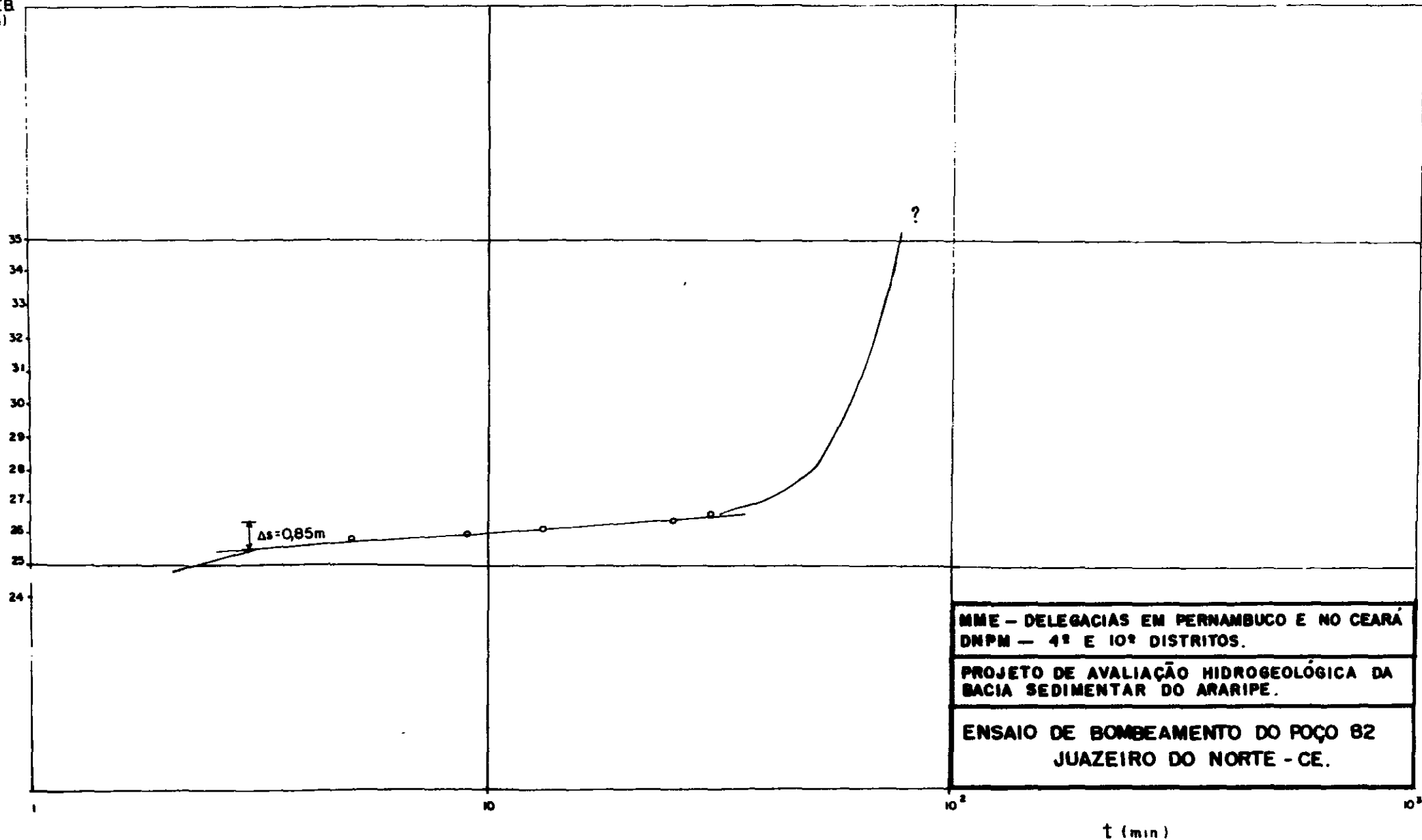
ENSAIO DE BOMBEAMENTO DO POÇO 81  
BARBALHA - CE

T (min)

000136



REB  
(m)

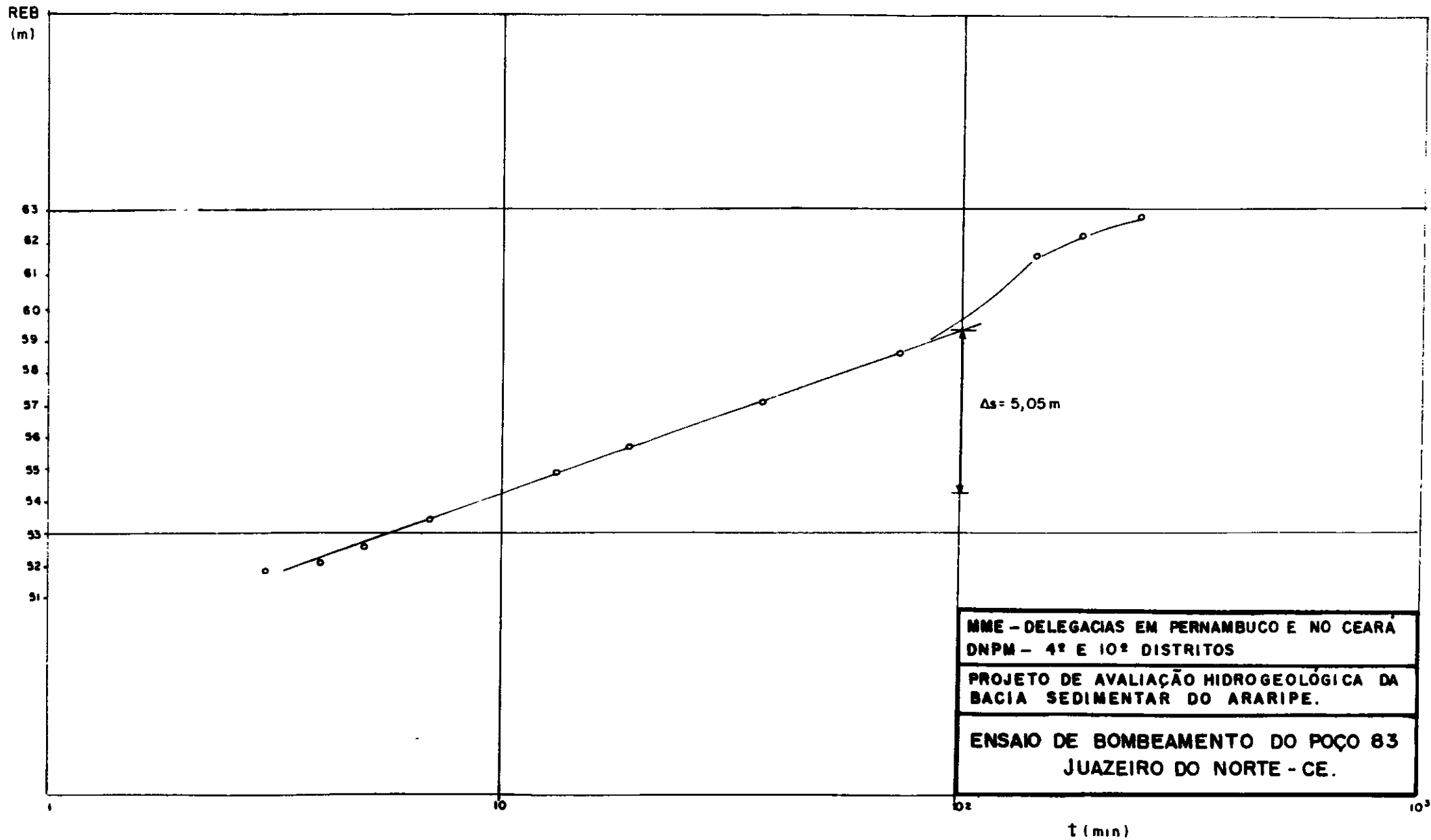


MME - DELEGACIAS EM PERNAMBUCO E NO CEARÁ  
DNPM - 4ª E 10ª DISTritos.

PROJETO DE AVALIAÇÃO HIDROGEOLÓGICA DA  
BACIA SEDIMENTAR DO ARARIPE.

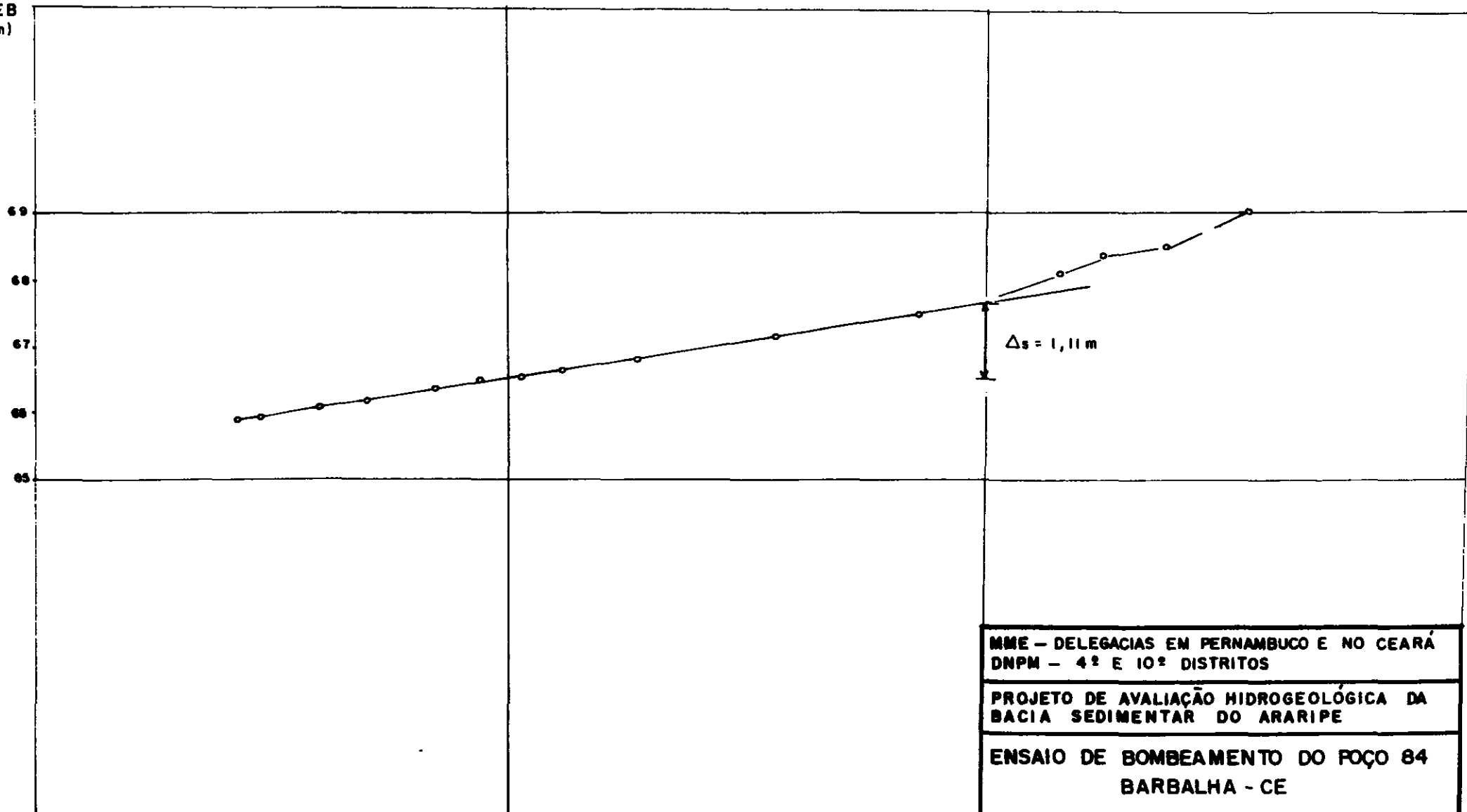
ENSAIO DE BOMBEAMENTO DO POÇO B2  
JUAZEIRO DO NORTE - CE.

000137



000138

REB  
(m)

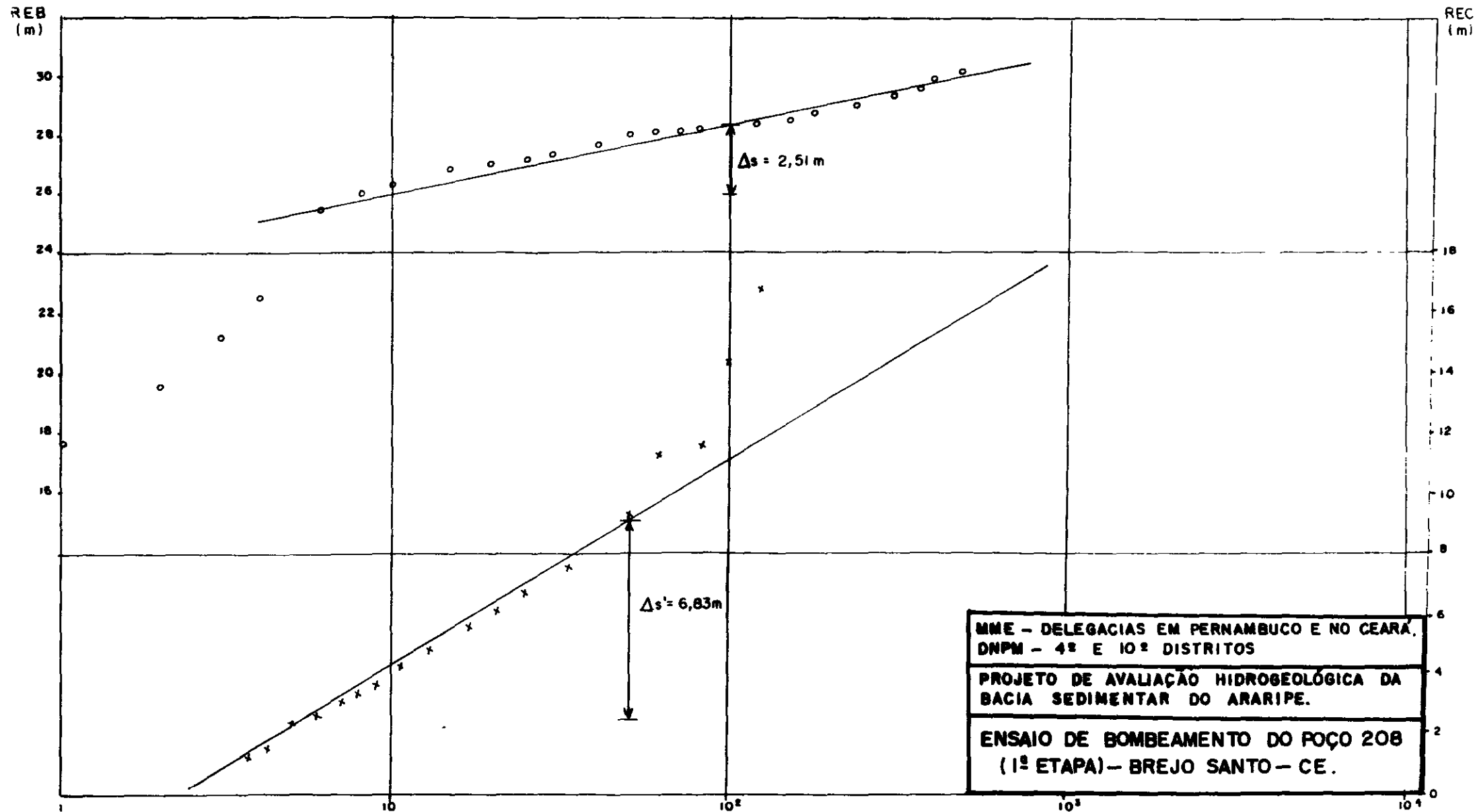


MME - DELEGACIAS EM PERNAMBUCO E NO CEARÁ  
DNPM - 4º E 10º DISTRITOS

PROJETO DE AVALIAÇÃO HIDROGEOLÓGICA DA  
BACIA SEDIMENTAR DO ARARIPE

ENSAIO DE BOMBEAMENTO DO POÇO 84  
BARBALHA - CE

t (min)



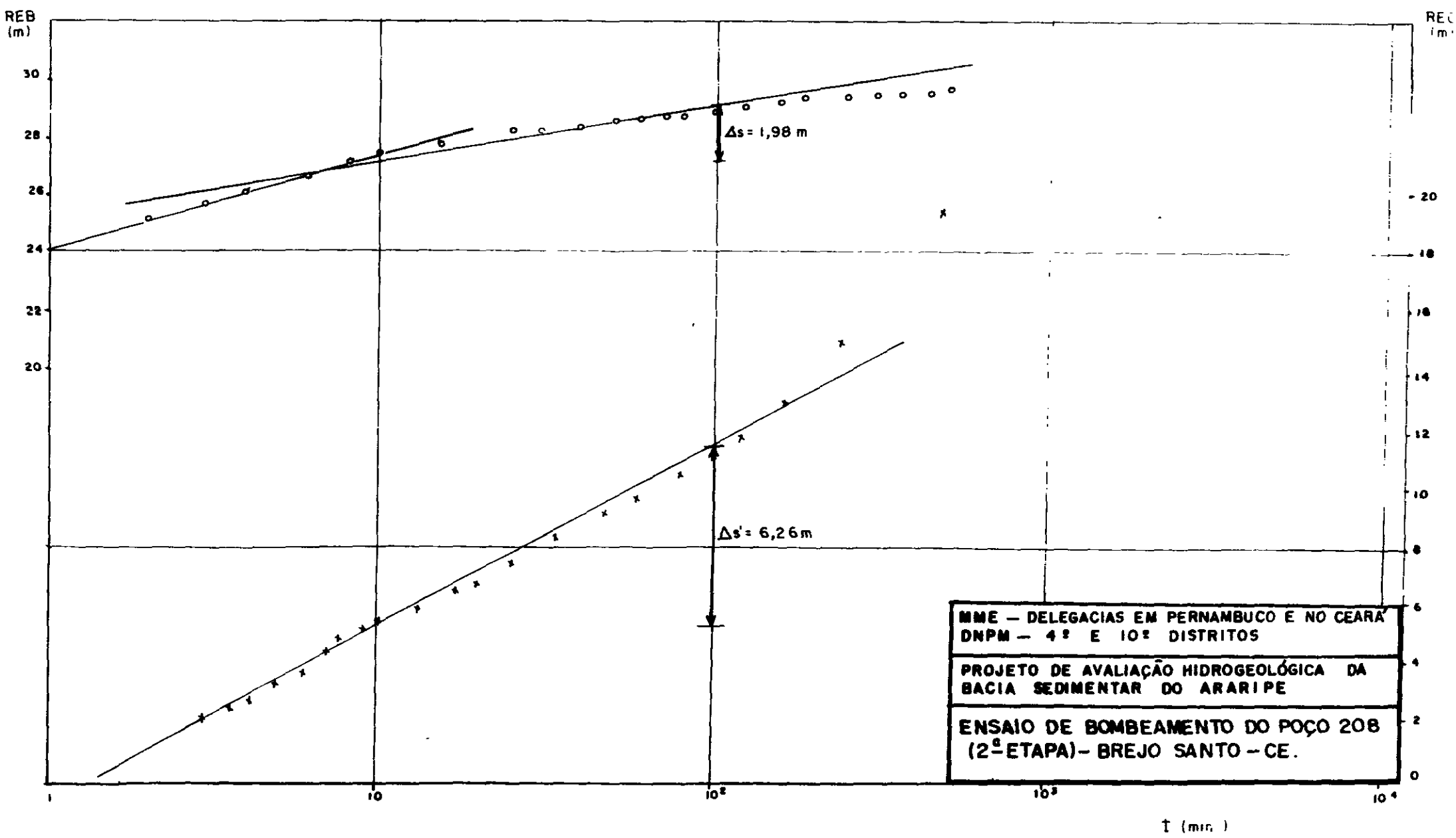
MME - DELEGACIAS EM PERNAMBUCO E NO CEARÁ,  
DNPM - 4ª E 10ª DISTritos

PROJETO DE AVALIAÇÃO HIDROGEOLOGICA DA  
BACIA SEDIMENTAR DO ARARIPE.

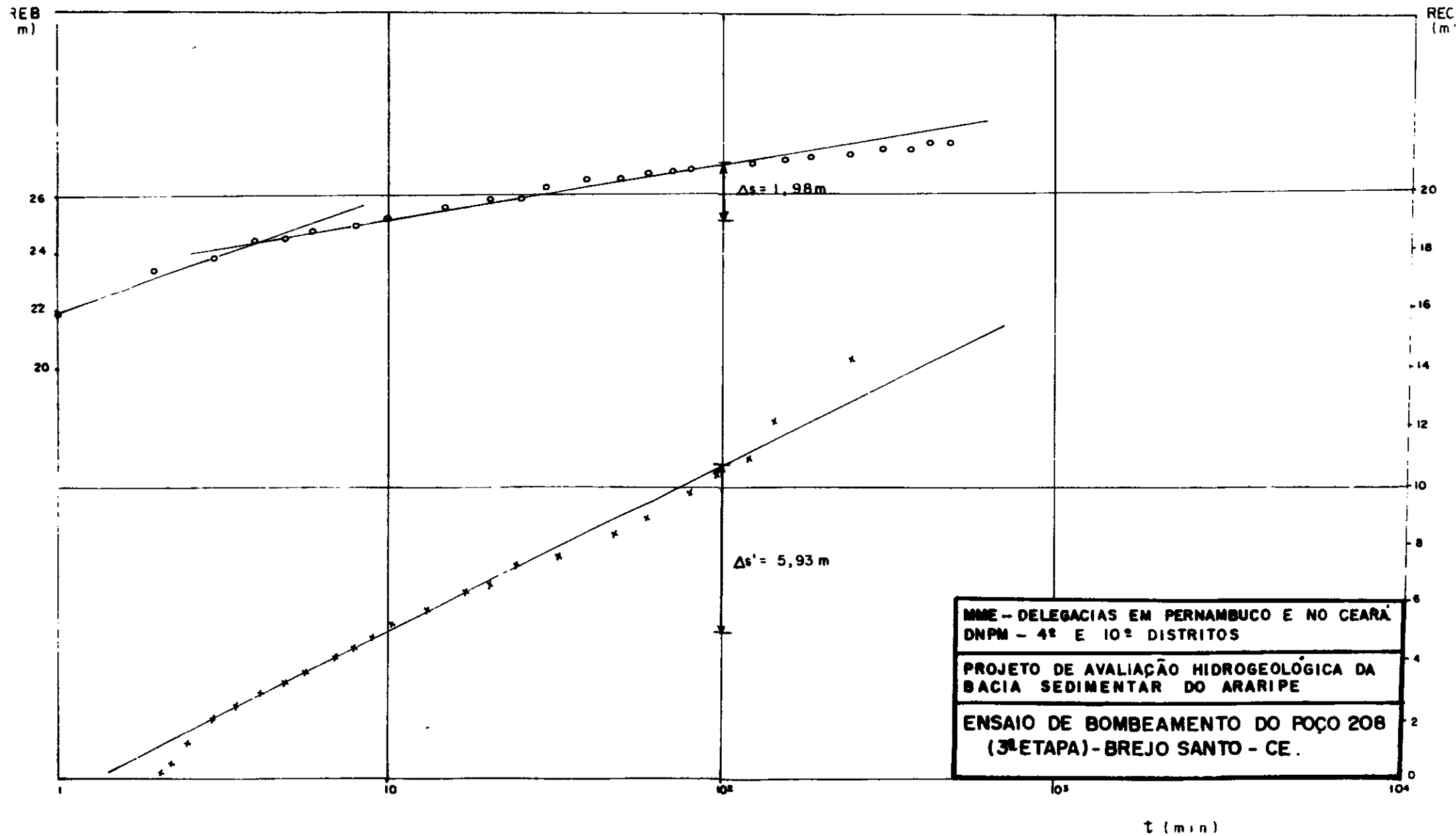
ENSAIO DE BOMBEAMENTO DO POÇO 208  
(1ª ETAPA) - BREJO SANTO - CE.

T (min)

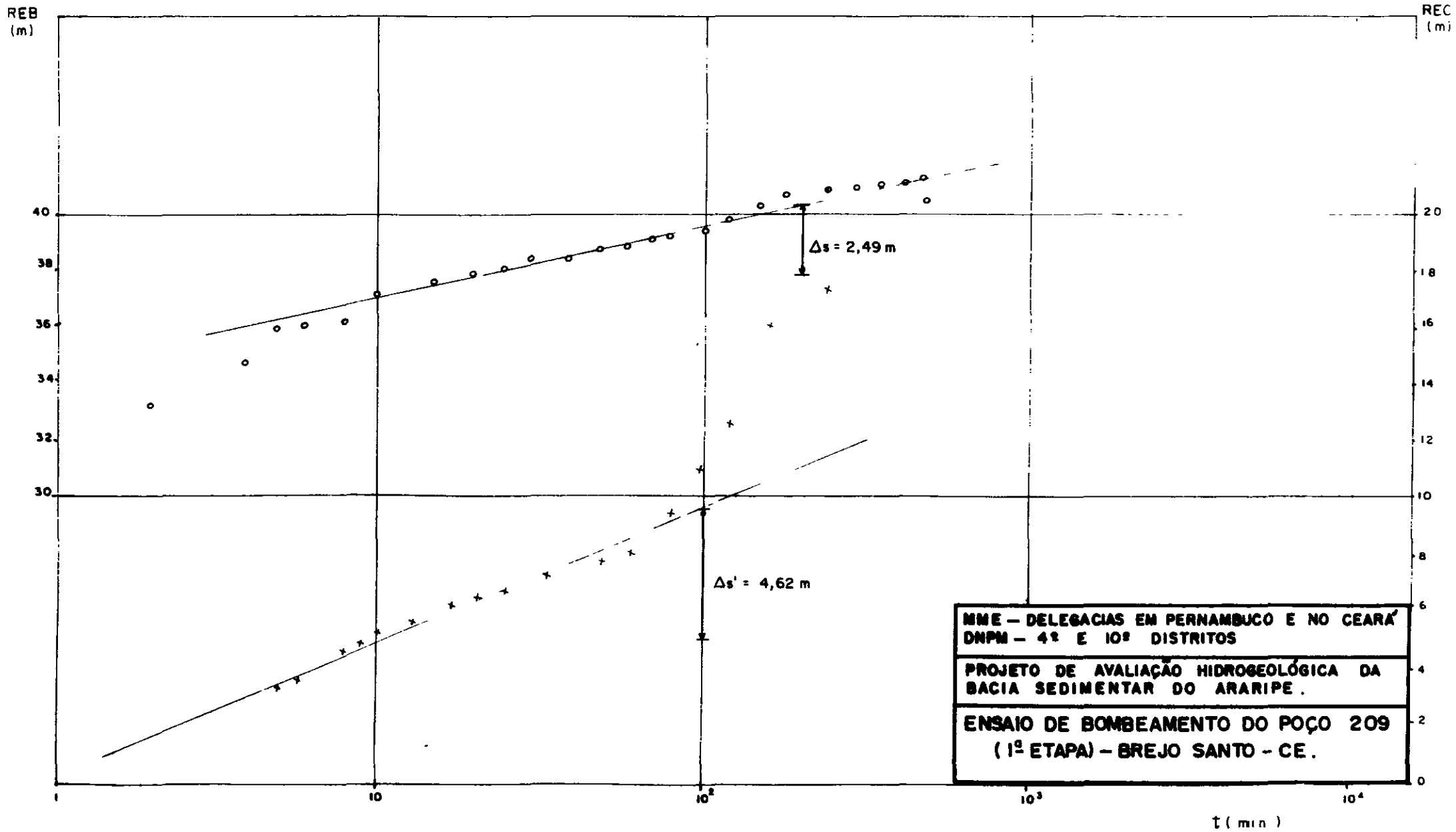
000140



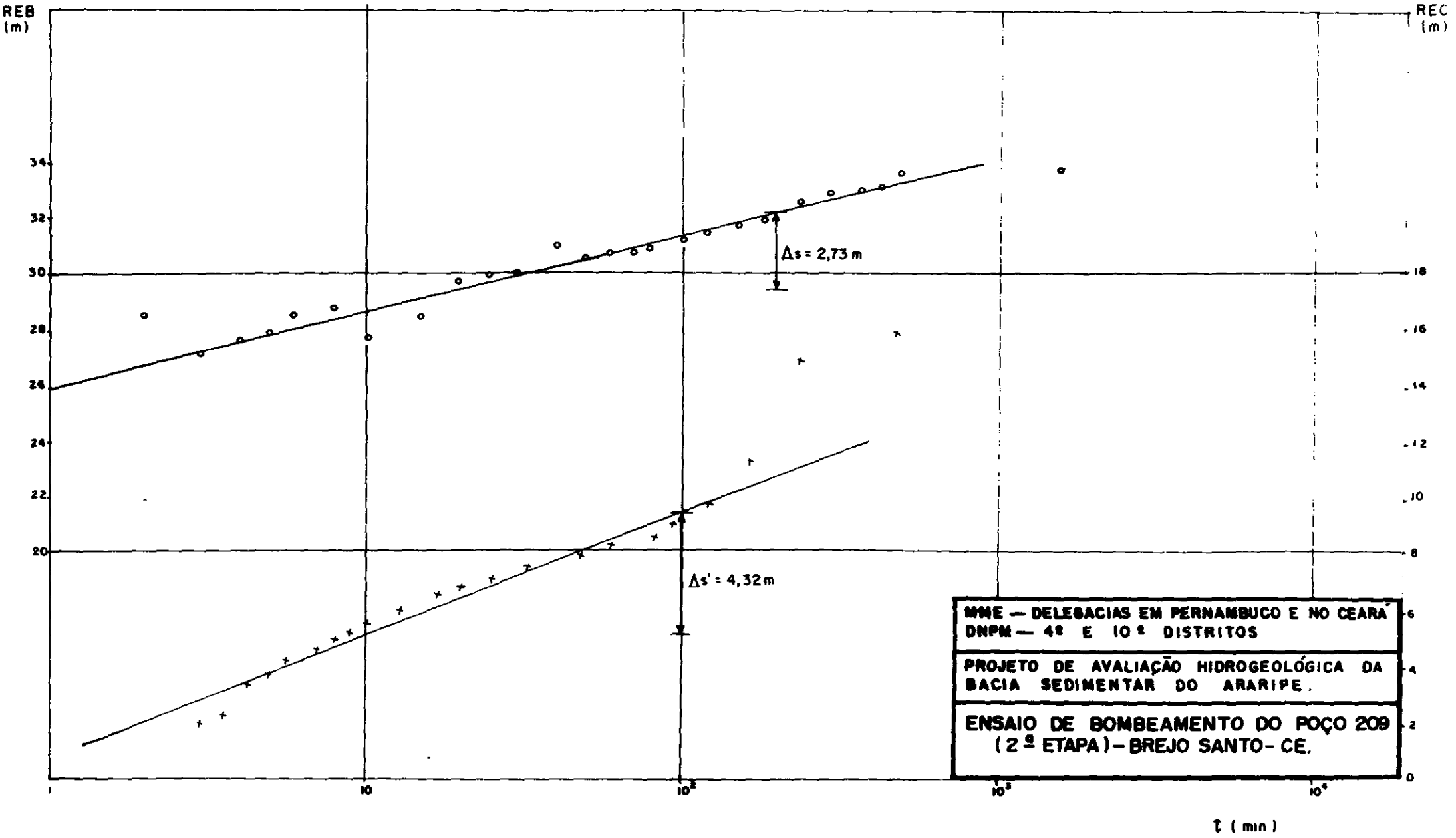
000141



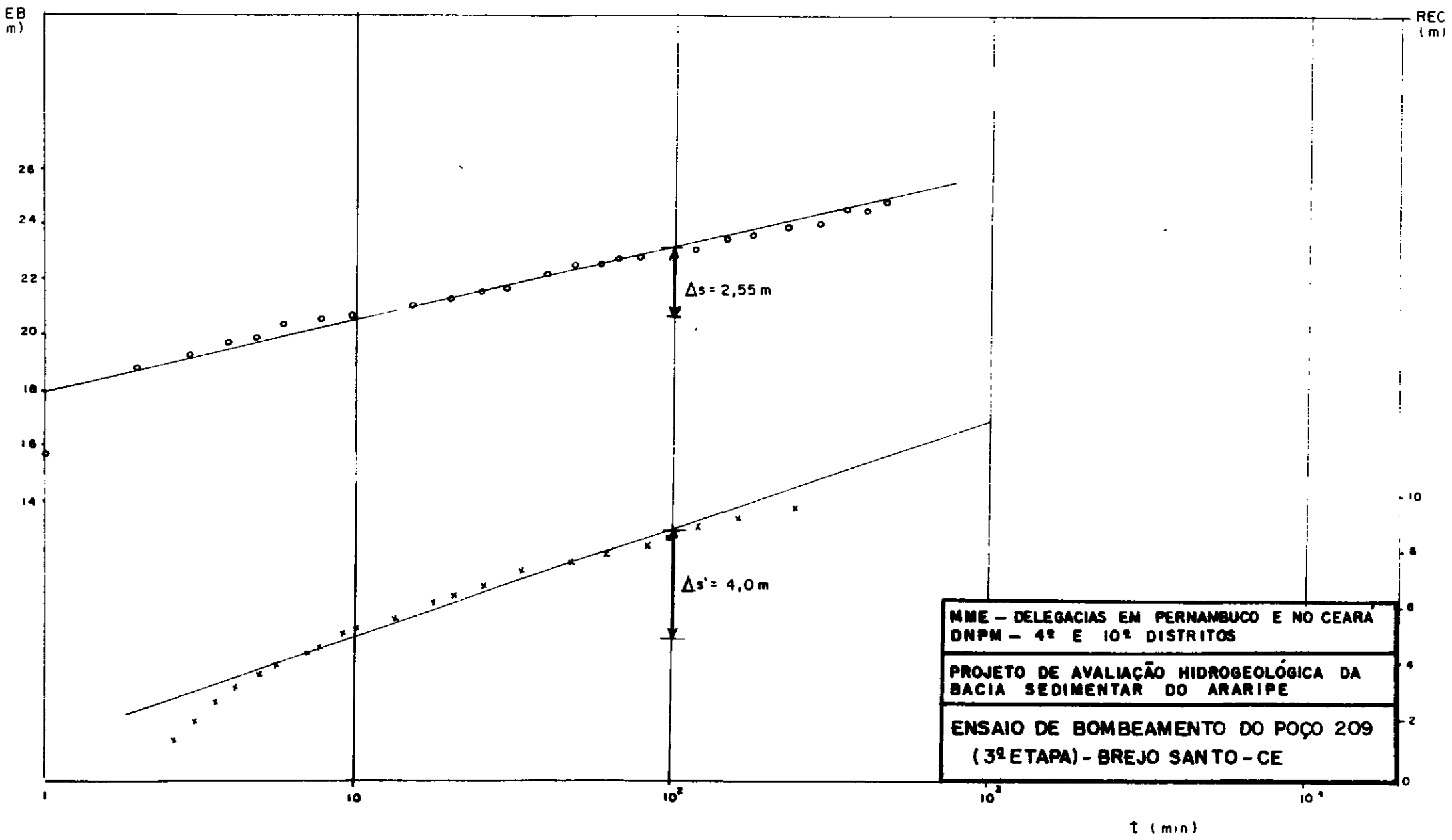
MME - DELEGACIAS EM PERNAMBUCO E NO CEARÁ  
 DNPM - 4º E 10º DISTRITOS  
 PROJETO DE AVALIAÇÃO HIDROGEOLÓGICA DA  
 BACIA SEDIMENTAR DO ARARIPE  
 ENSAIO DE BOMBEAMENTO DO POÇO 208  
 (3ª ETAPA) - BREJO SANTO - CE.



000143



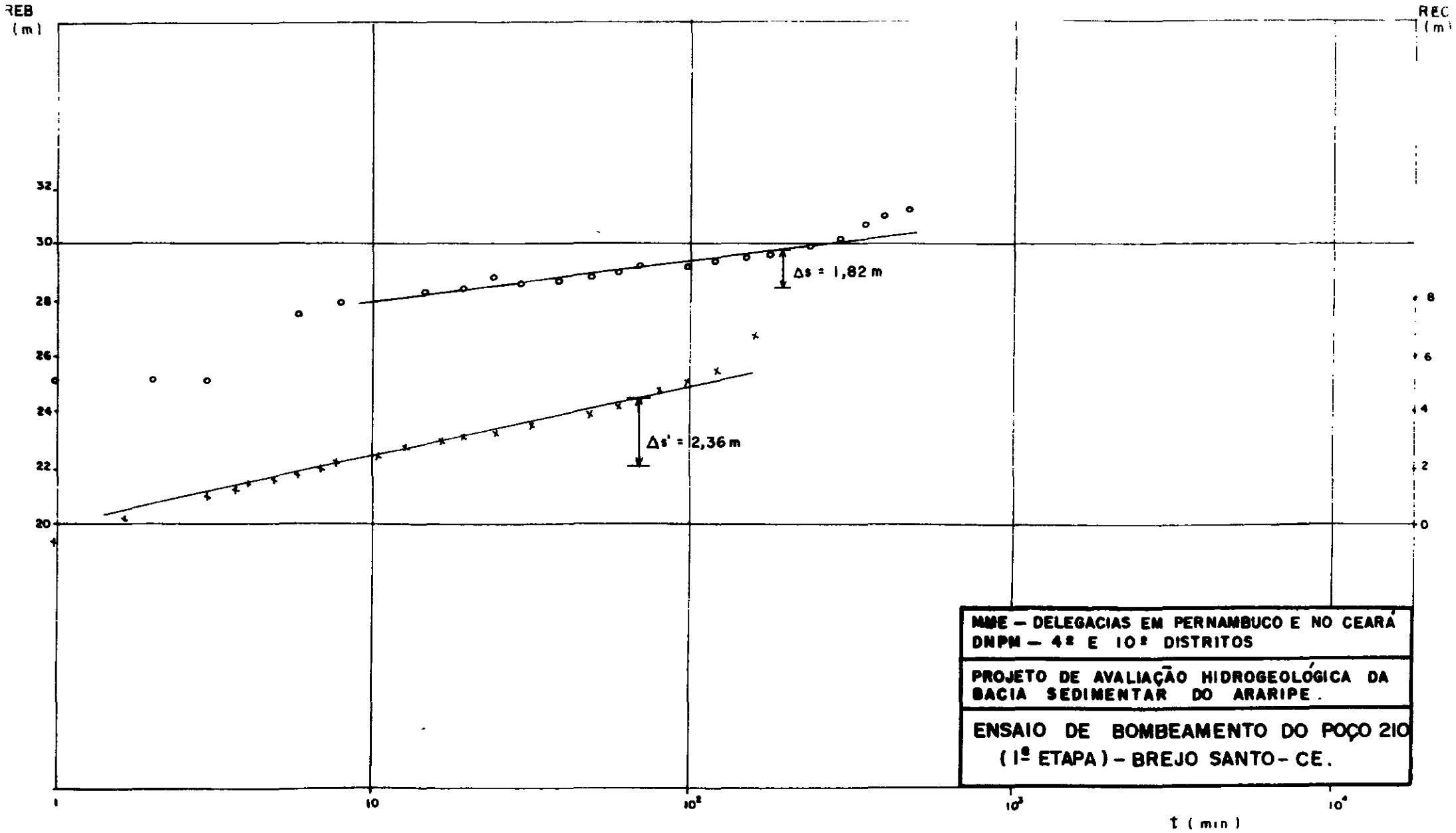




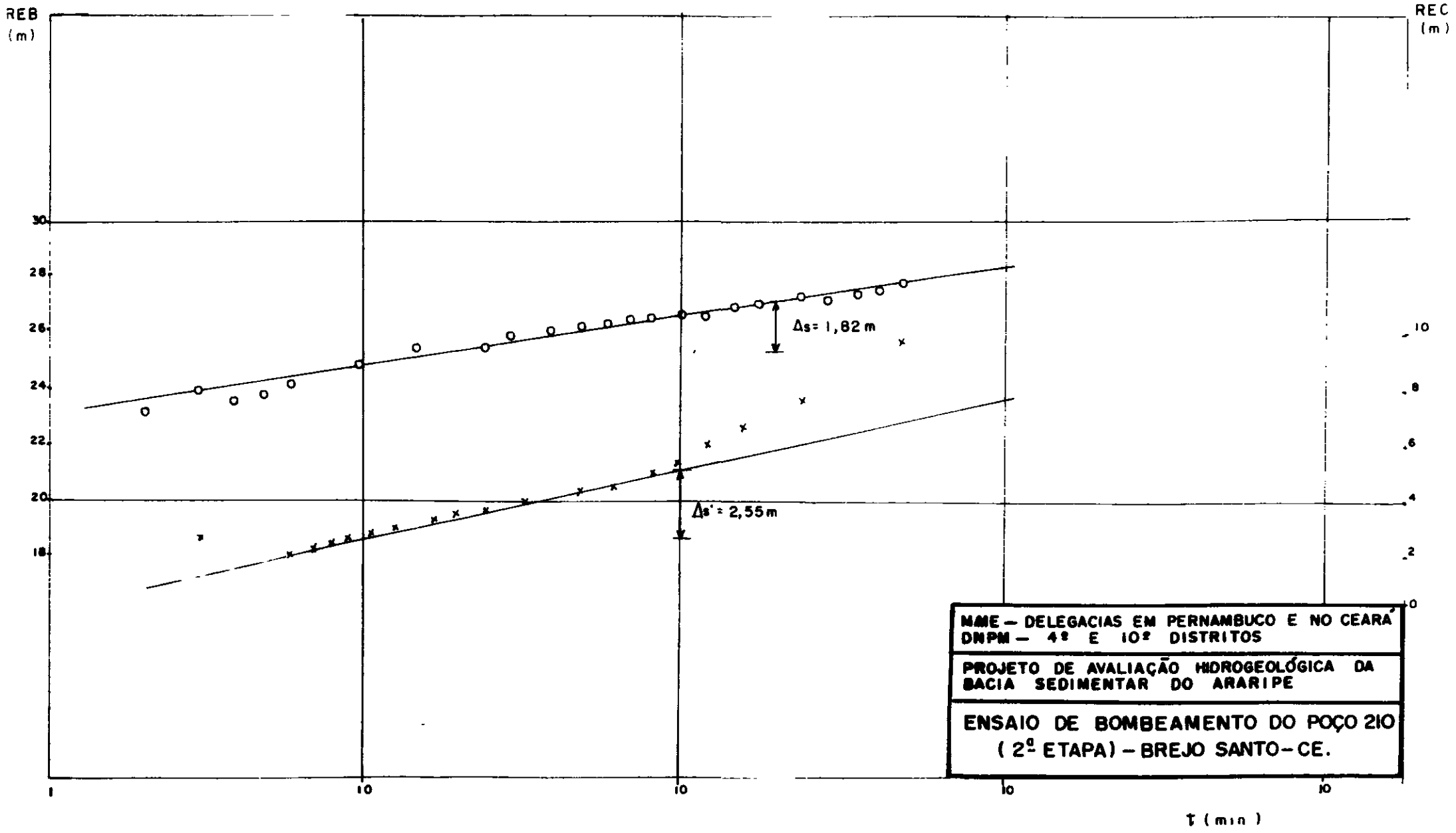
MME - DELEGACIAS EM PERNAMBUCO E NO CEARÁ  
 DNPM - 4ª E 10ª DISTritos

PROJETO DE AVALIAÇÃO HIDROGEOLÓGICA DA  
 BACIA SEDIMENTAR DO ARARIPE

ENSAIO DE BOMBEAMENTO DO POÇO 209  
 (3ª ETAPA) - BREJO SANTO - CE



MME - DELEGACIAS EM PERNAMBUCO E NO CEARÁ  
 DNPM - 4<sup>ª</sup> E 10<sup>ª</sup> DISTRITOS  
 PROJETO DE AVALIAÇÃO HIDROGEOLÓGICA DA  
 BACIA SEDIMENTAR DO ARARIPE.  
 ENSAIO DE BOMBEAMENTO DO POÇO 210  
 (1<sup>ª</sup> ETAPA) - BREJO SANTO - CE.



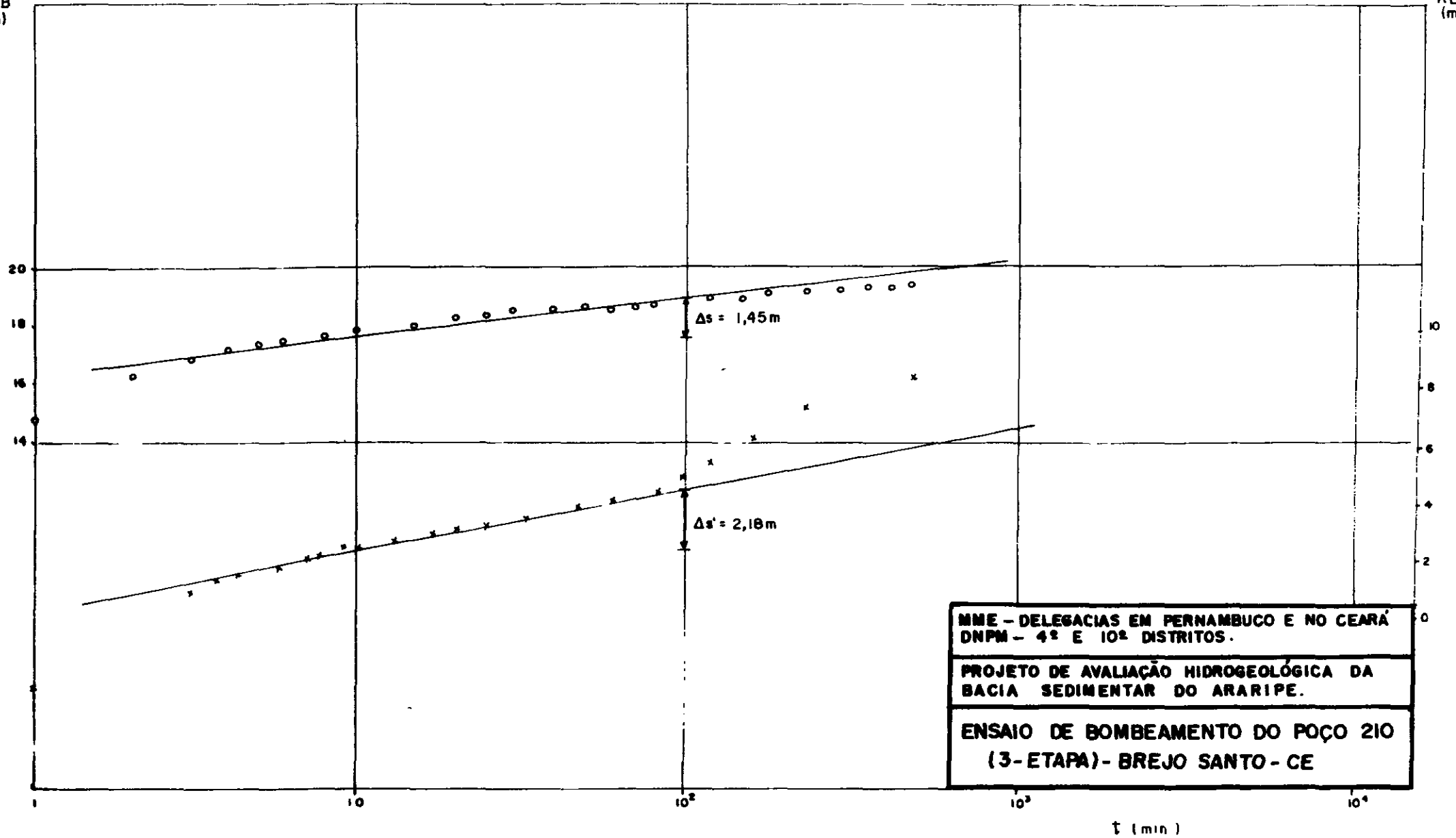
MME - DELEGACIAS EM PERNAMBUCO E NO CEARÁ  
 DNPM - 4ª E 10ª DISTritos

PROJETO DE AVALIAÇÃO HIDROGEOLÓGICA DA  
 BACIA SEDIMENTAR DO ARARIPE

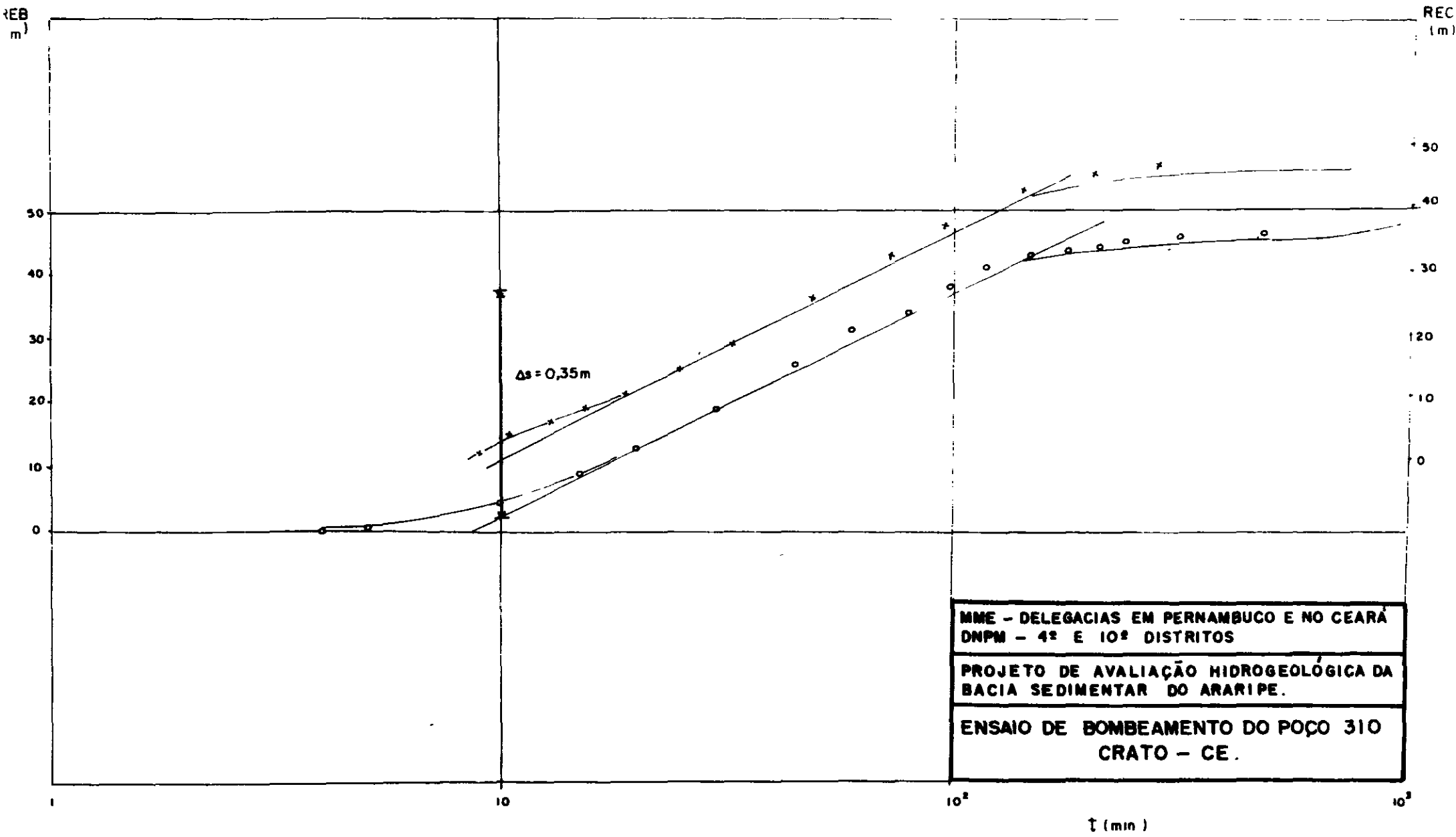
ENSAIO DE BOMBEAMENTO DO POÇO 210  
 ( 2ª ETAPA) - BREJO SANTO-CE.

EB  
m)

REC  
(m)

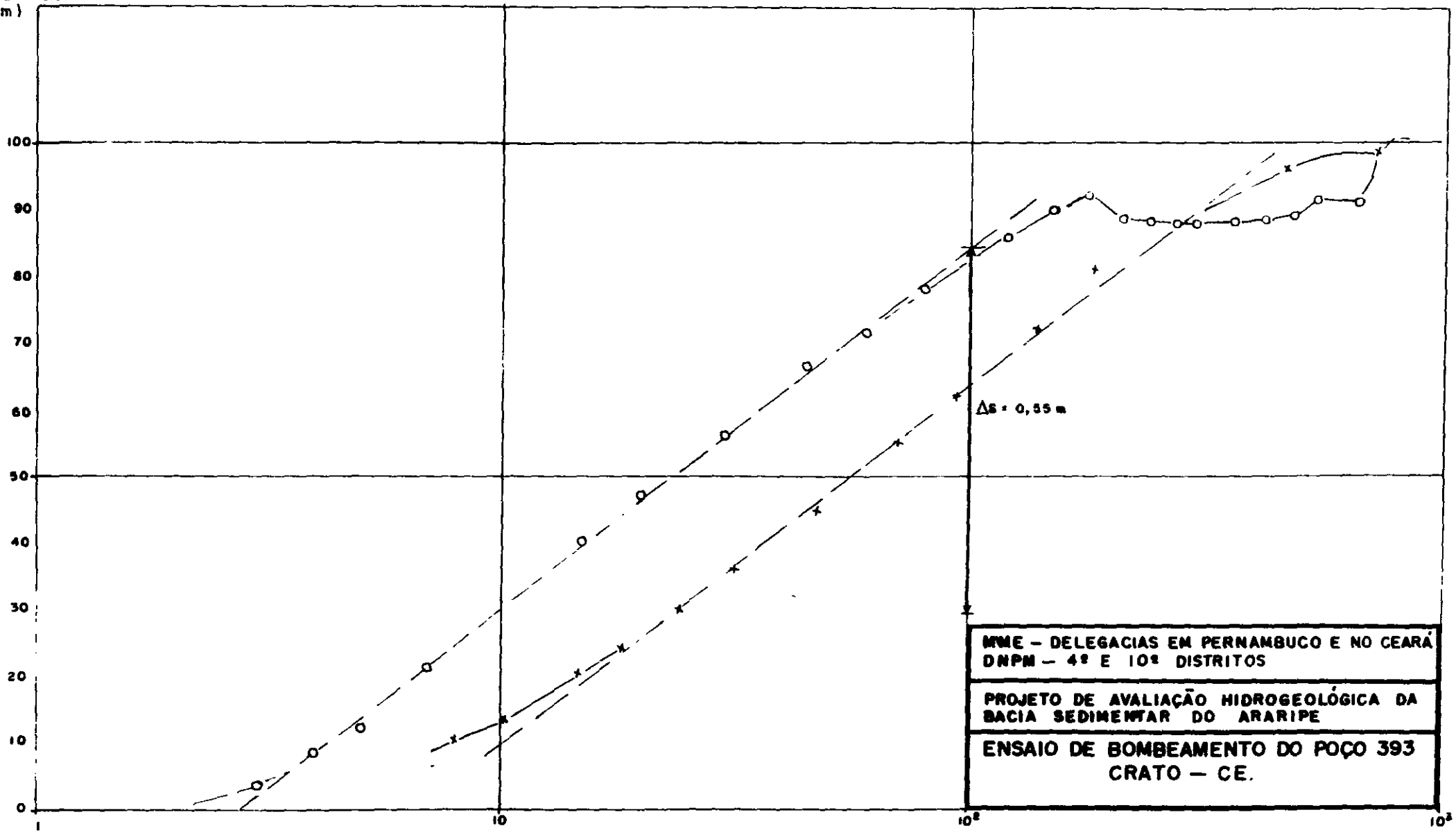


000148



000149

REB/REC  
(m)



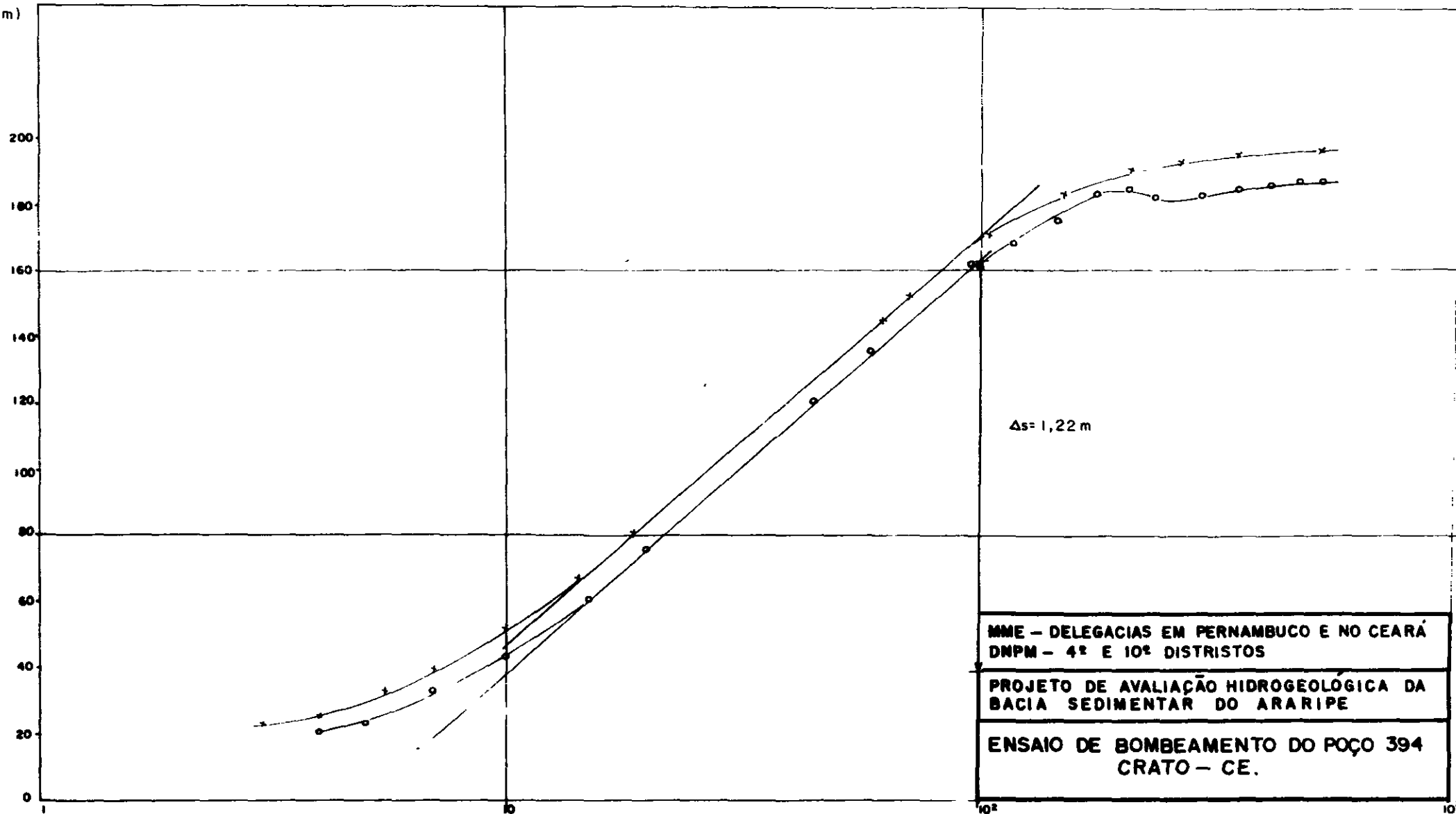
MME - DELEGACIAS EM PERNAMBUCO E NO CEARÁ  
DNPM - 4ª E 10ª DISTRITOS  
PROJETO DE AVALIAÇÃO HIDROGEOLÓGICA DA  
BACIA SEDIMENTAR DO ARARIPE  
ENSAIO DE BOMBEAMENTO DO POÇO 393  
CRATO - CE.

t (min)

000130

EB/REC

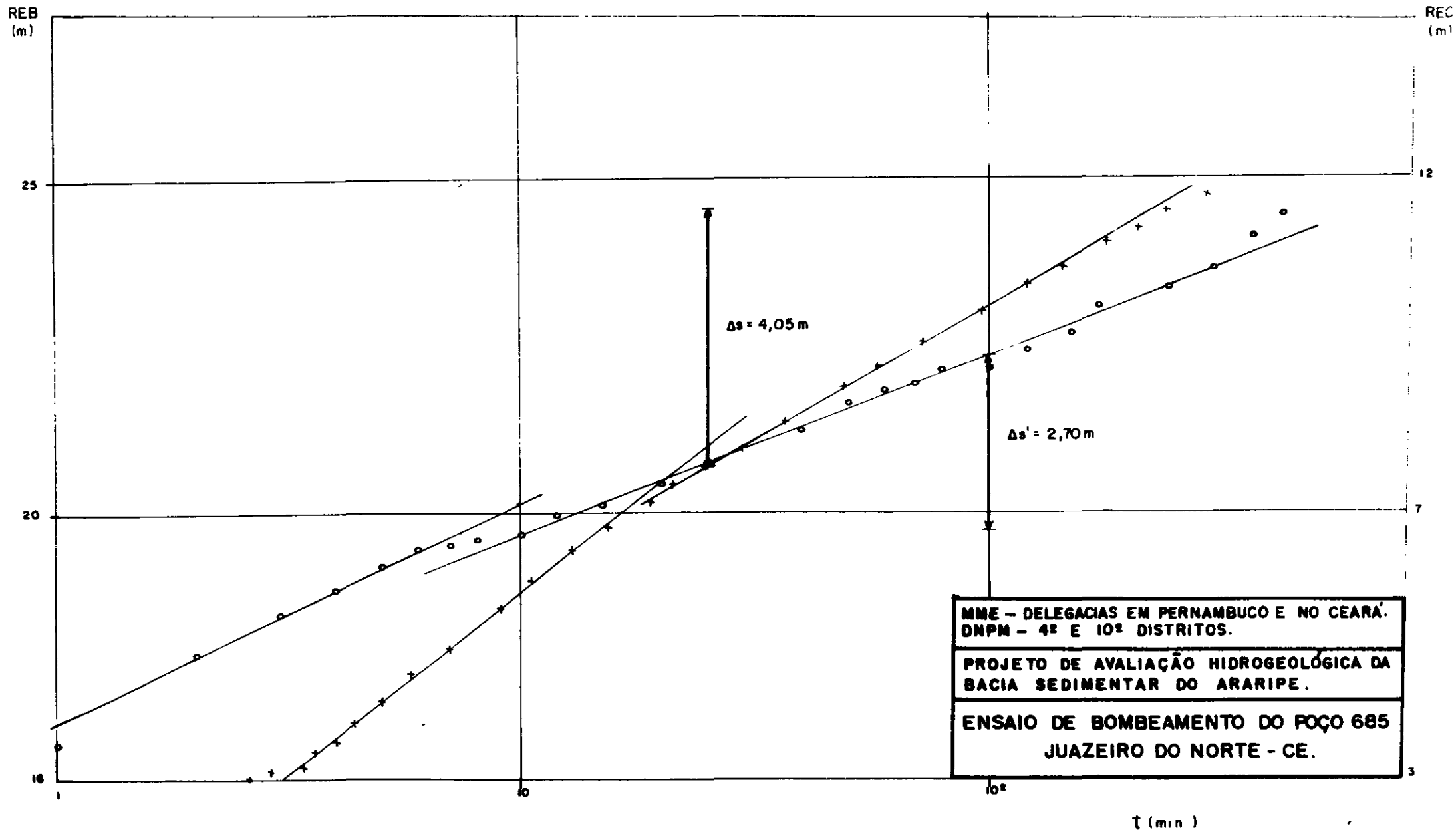
(m)



$\Delta s = 1,22 \text{ m}$

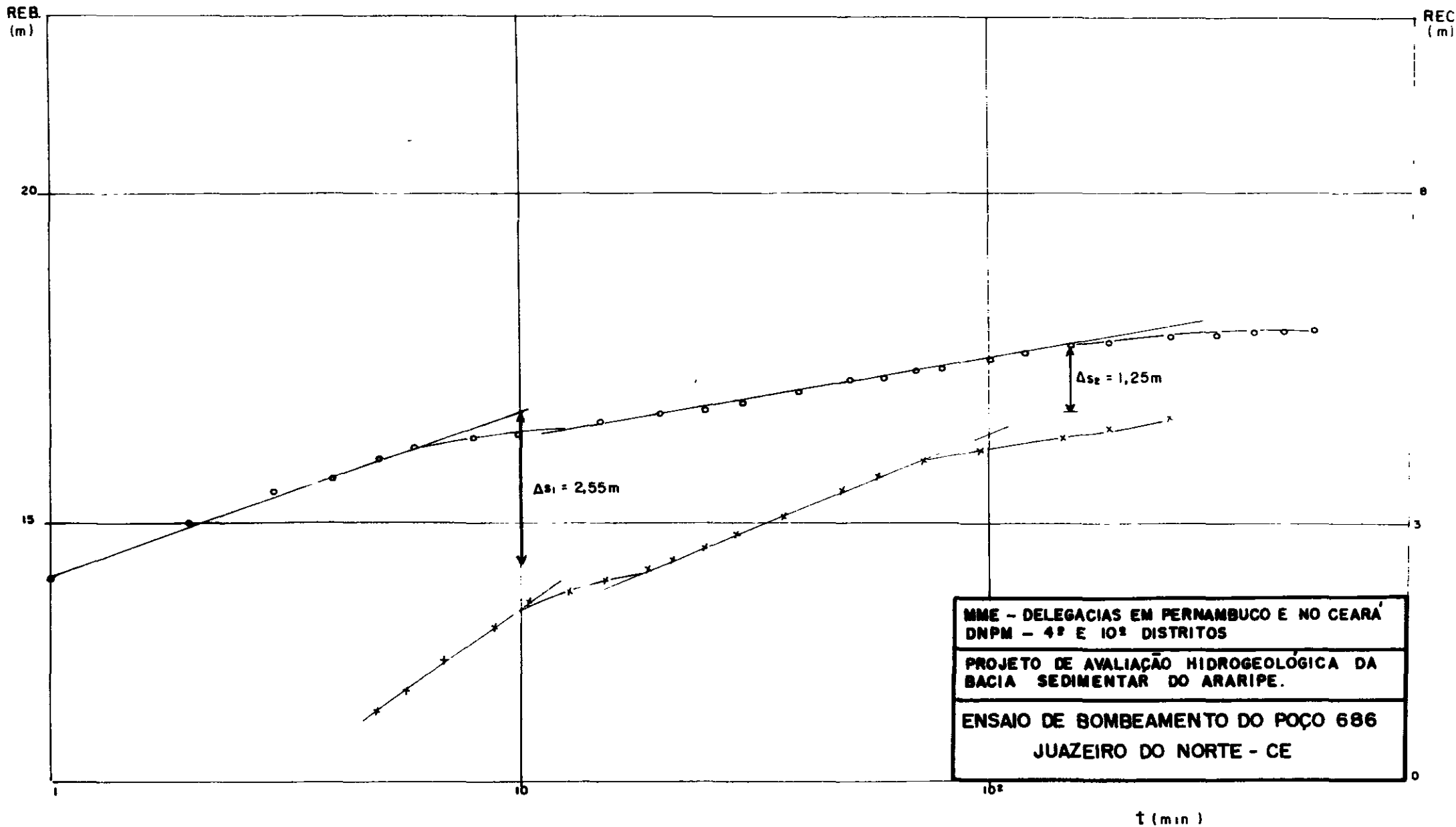
MME - DELEGACIAS EM PERNAMBUCO E NO CEARÁ  
DNPM - 4ª E 10ª DISTRITOS  
PROJETO DE AVALIAÇÃO HIDROGEOLOGICA DA  
BACIA SEDIMENTAR DO ARARIPE  
ENSAIO DE BOMBEAMENTO DO POÇO 394  
CRATO - CE.

$t$  (min)

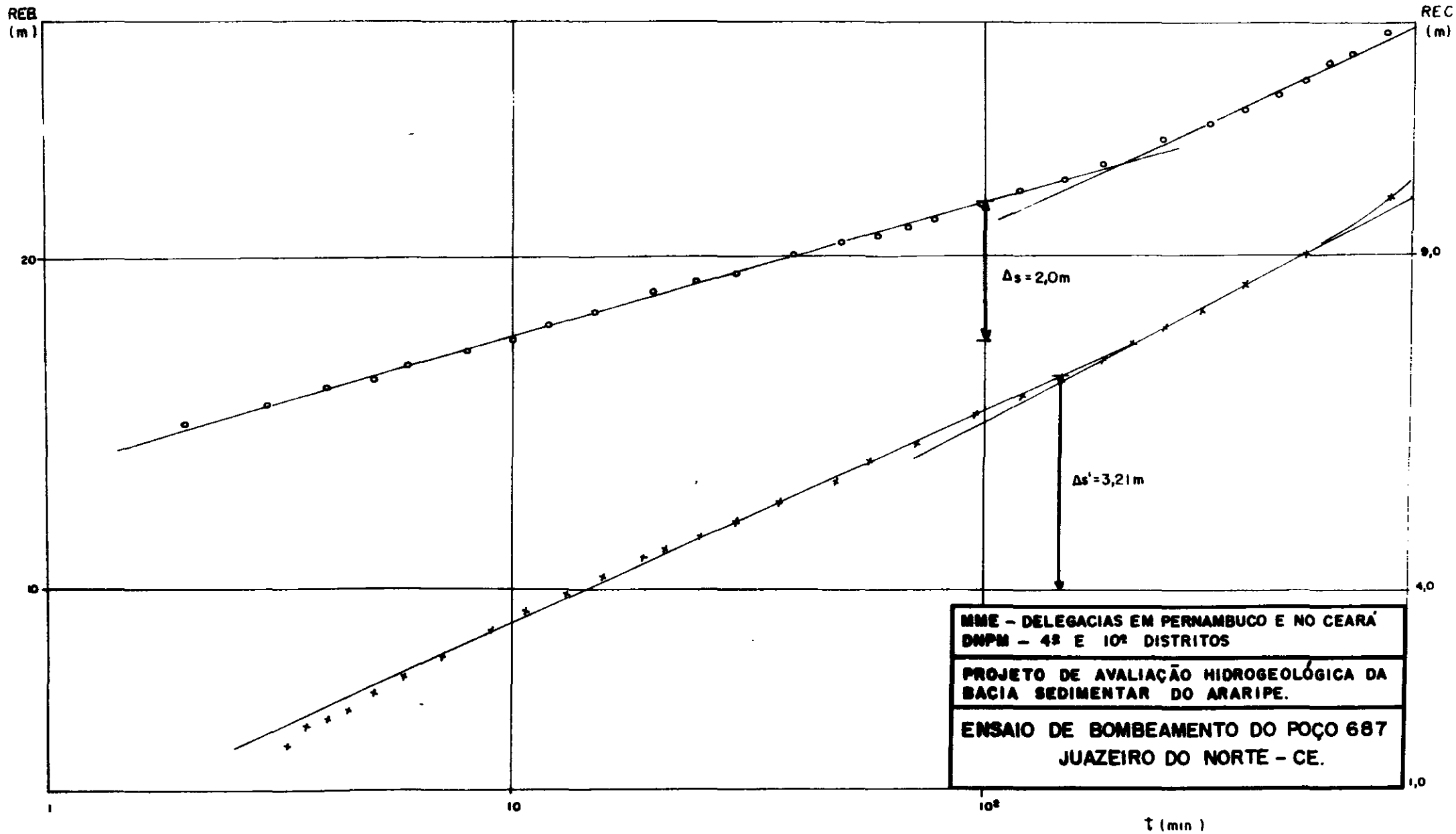


000152

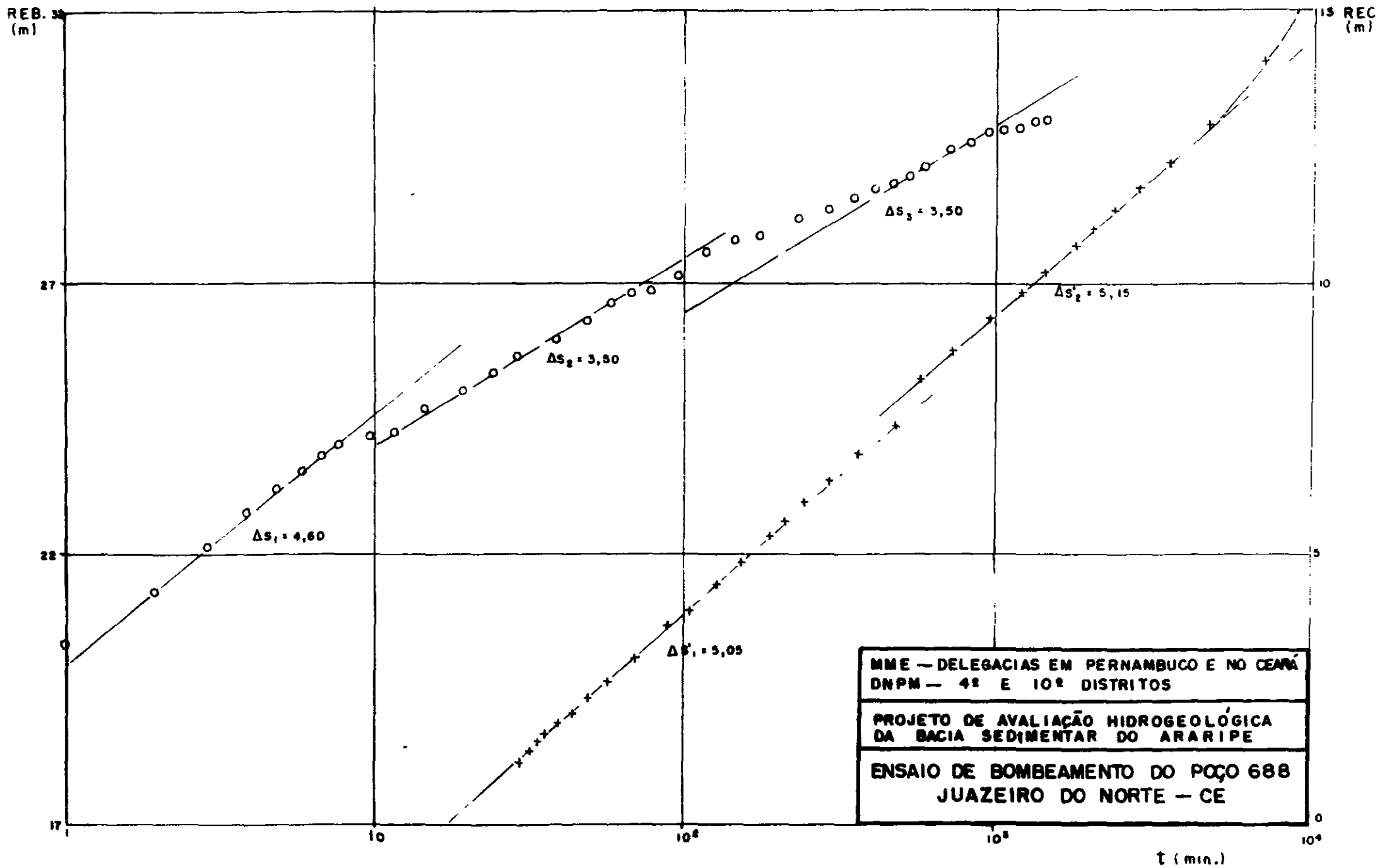




000153



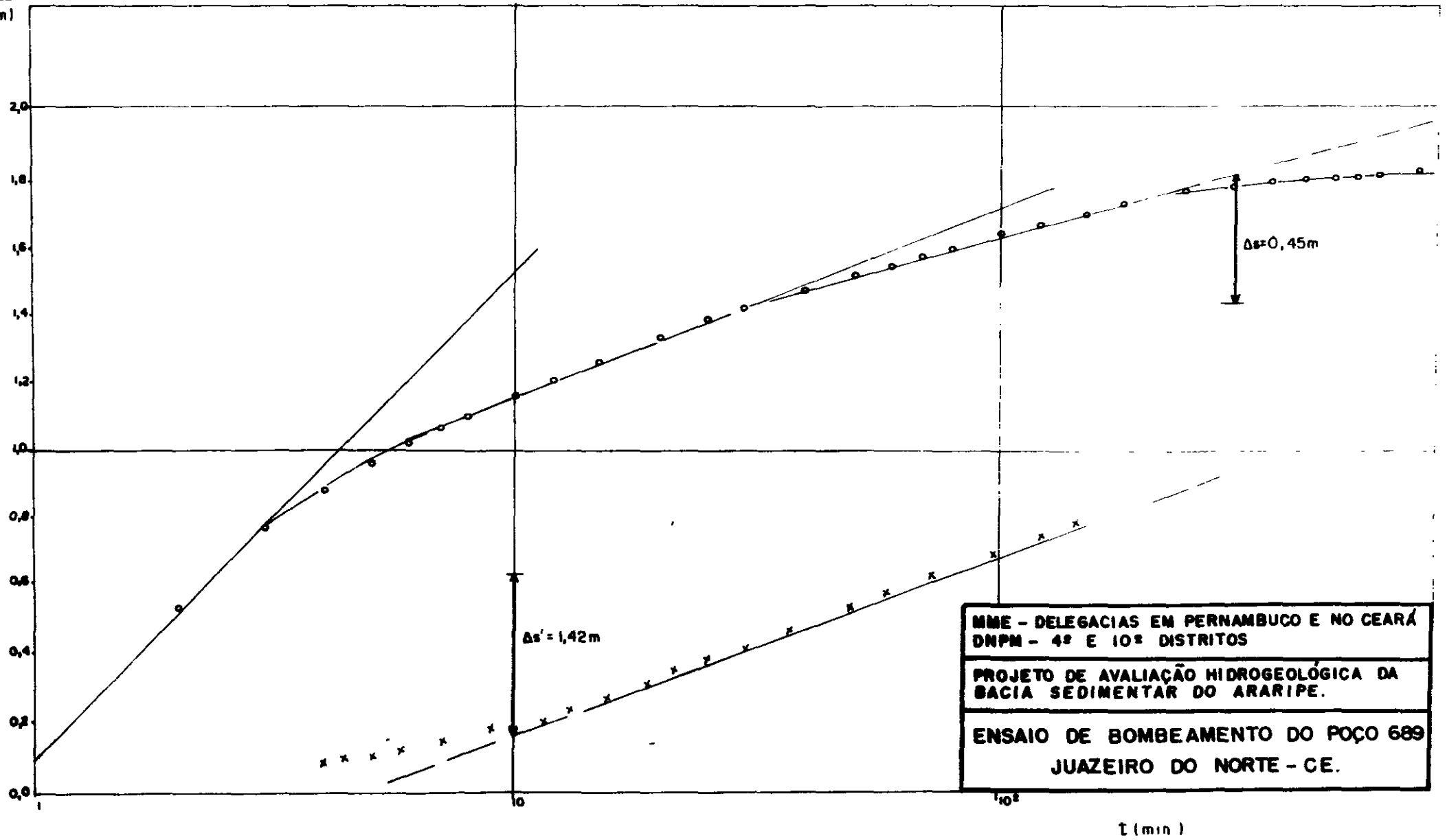
000154



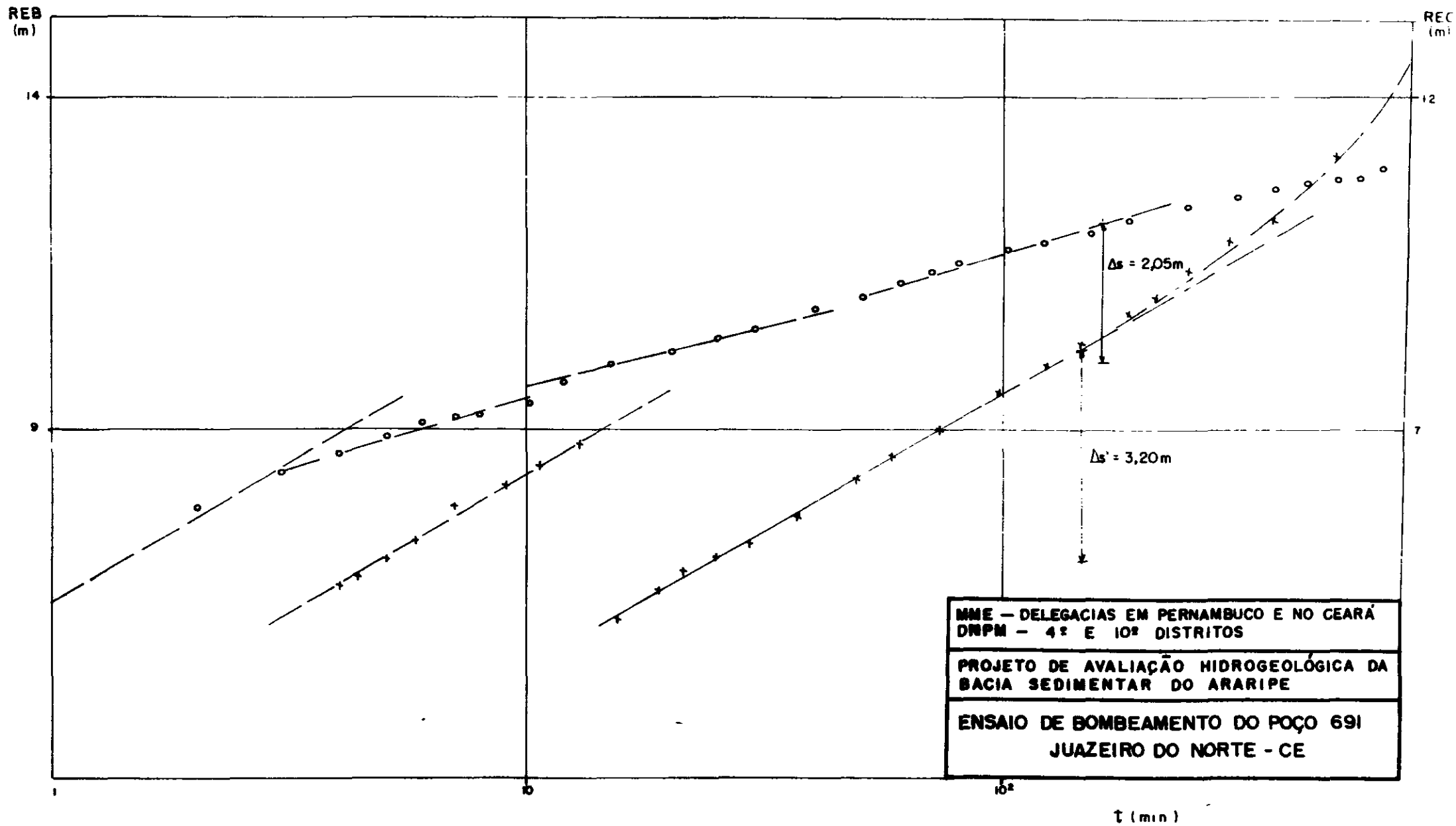
000135

REB / REC

(m)

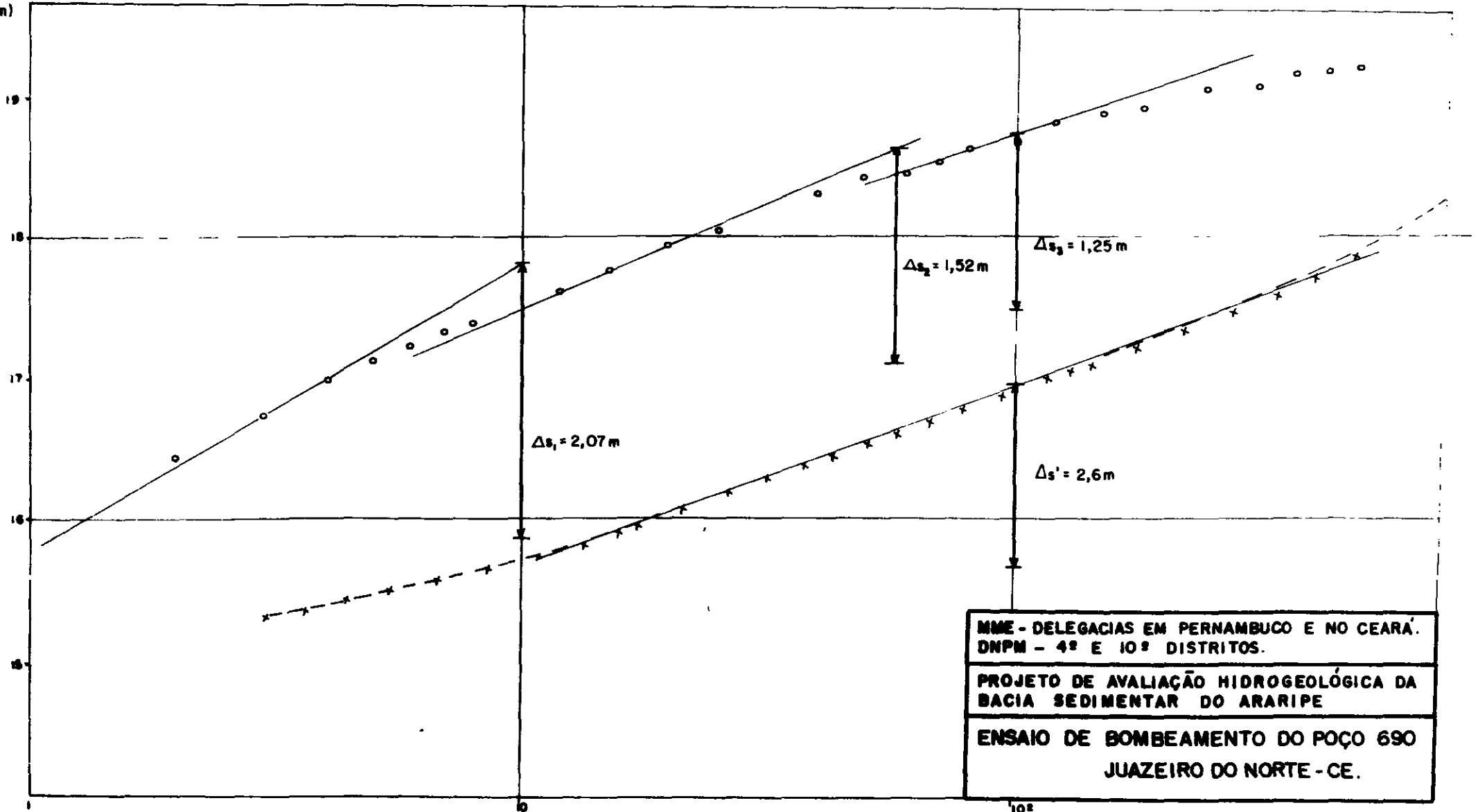


000156



000157

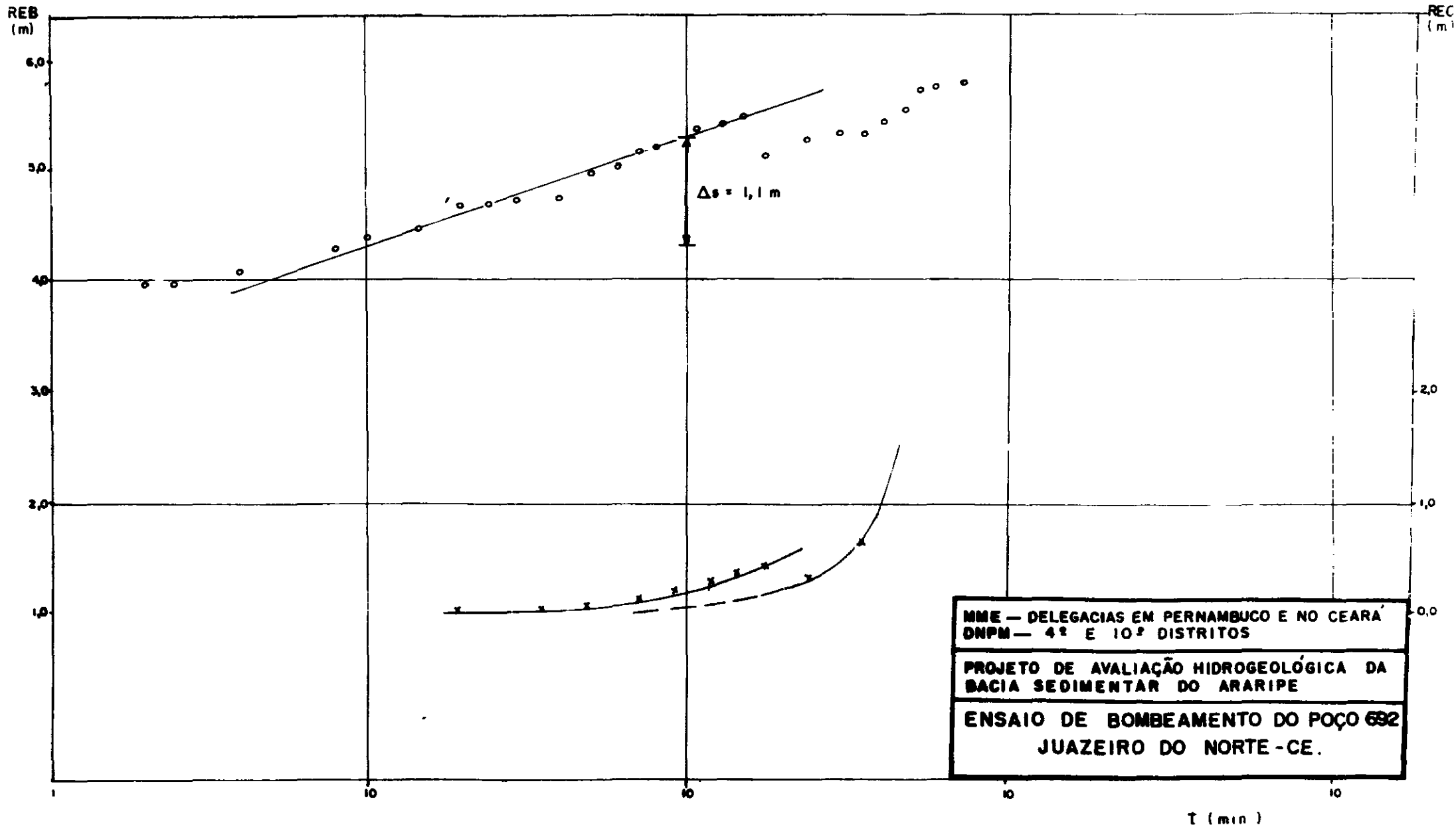
REB / REC  
(m)



MME - DELEGACIAS EM PERNAMBUCO E NO CEARÁ.  
DNPM - 4º E 10º DISTRITOS.  
PROJETO DE AVALIAÇÃO HIDROGEOLÓGICA DA  
BACIA SEDIMENTAR DO ARARIPE  
ENSAIO DE BOMBEAMENTO DO POÇO 690  
JUAZEIRO DO NORTE - CE.

t (min)

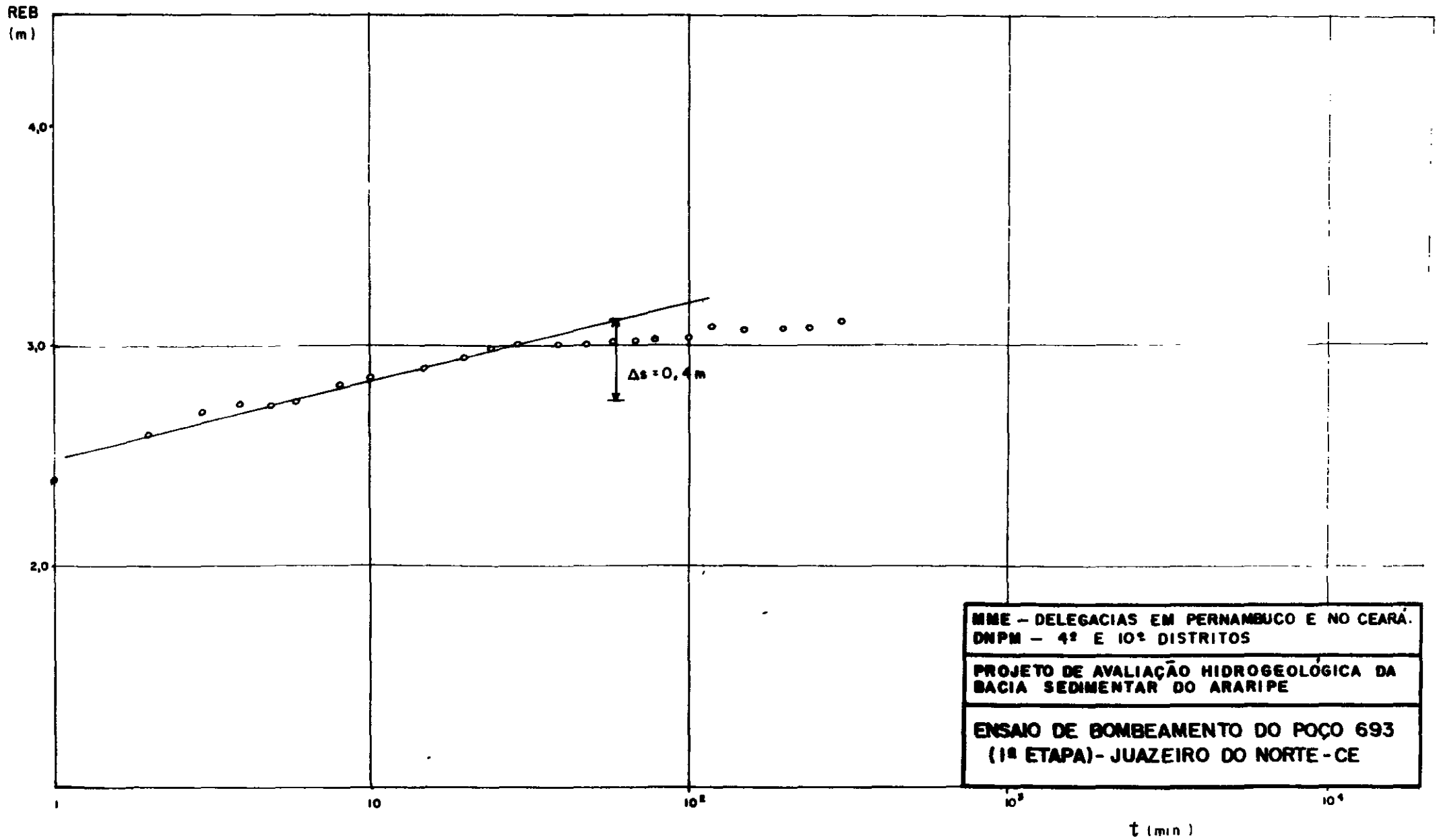
000158



MME — DELEGACIAS EM PERNAMBUCO E NO CEARÁ  
 DNPM — 4ª E 10ª DISTritos

PROJETO DE AVALIAÇÃO HIDROGEOLÓGICA DA  
 BACIA SEDIMENTAR DO ARARIPE

ENSAIO DE BOMBEAMENTO DO POÇO 692  
 JUAZEIRO DO NORTE - CE.

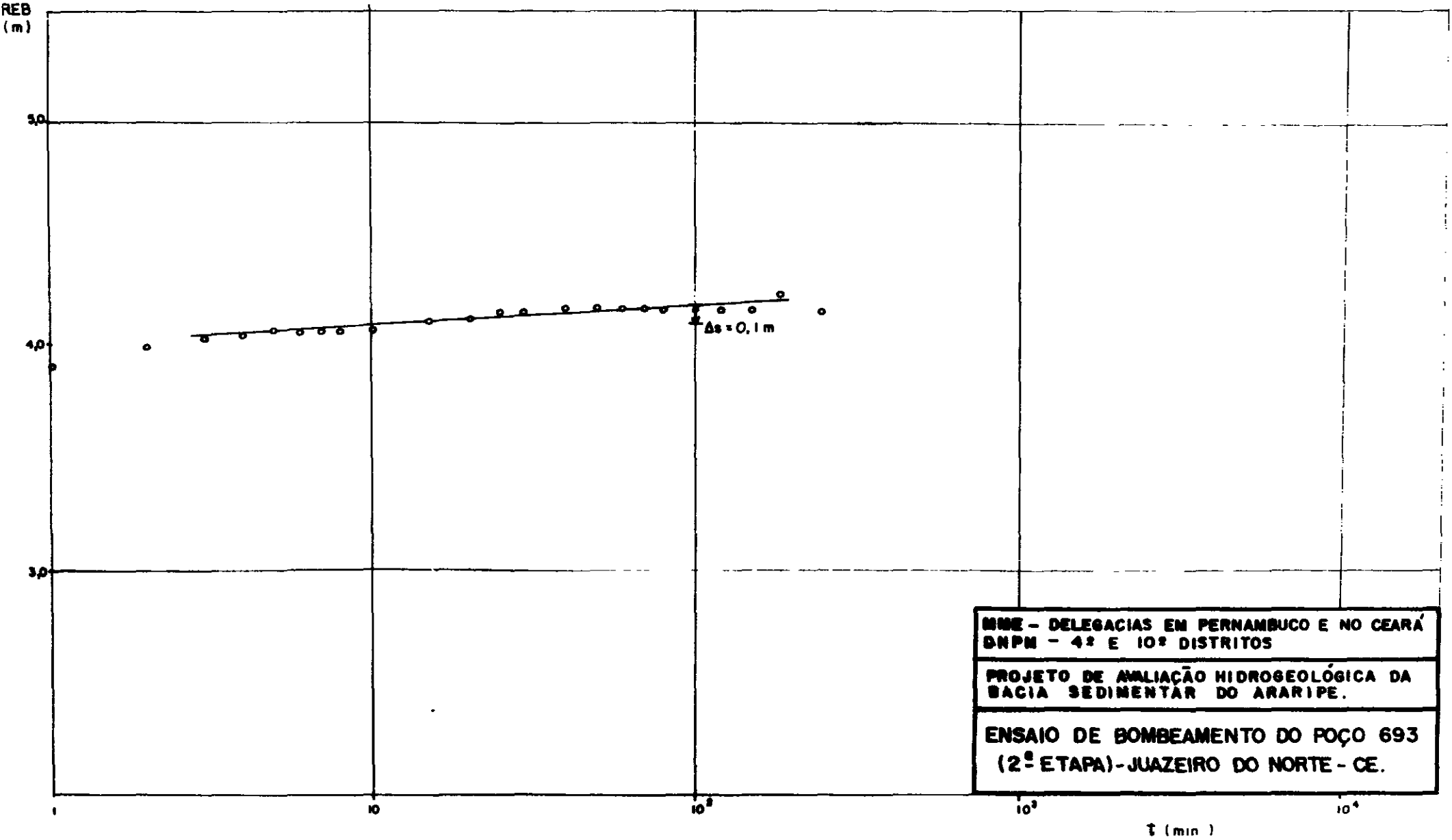


MME - DELEGACIAS EM PERNAMBUCO E NO CEARÁ.  
 DNPM - 4<sup>o</sup> E 10<sup>o</sup> DISTRITOS

PROJETO DE AVALIAÇÃO HIDROGEOLÓGICA DA  
 BACIA SEDIMENTAR DO ARARIPE

ENSAIO DE BOMBEAMENTO DO POÇO 693  
 (1<sup>a</sup> ETAPA) - JUAZEIRO DO NORTE - CE

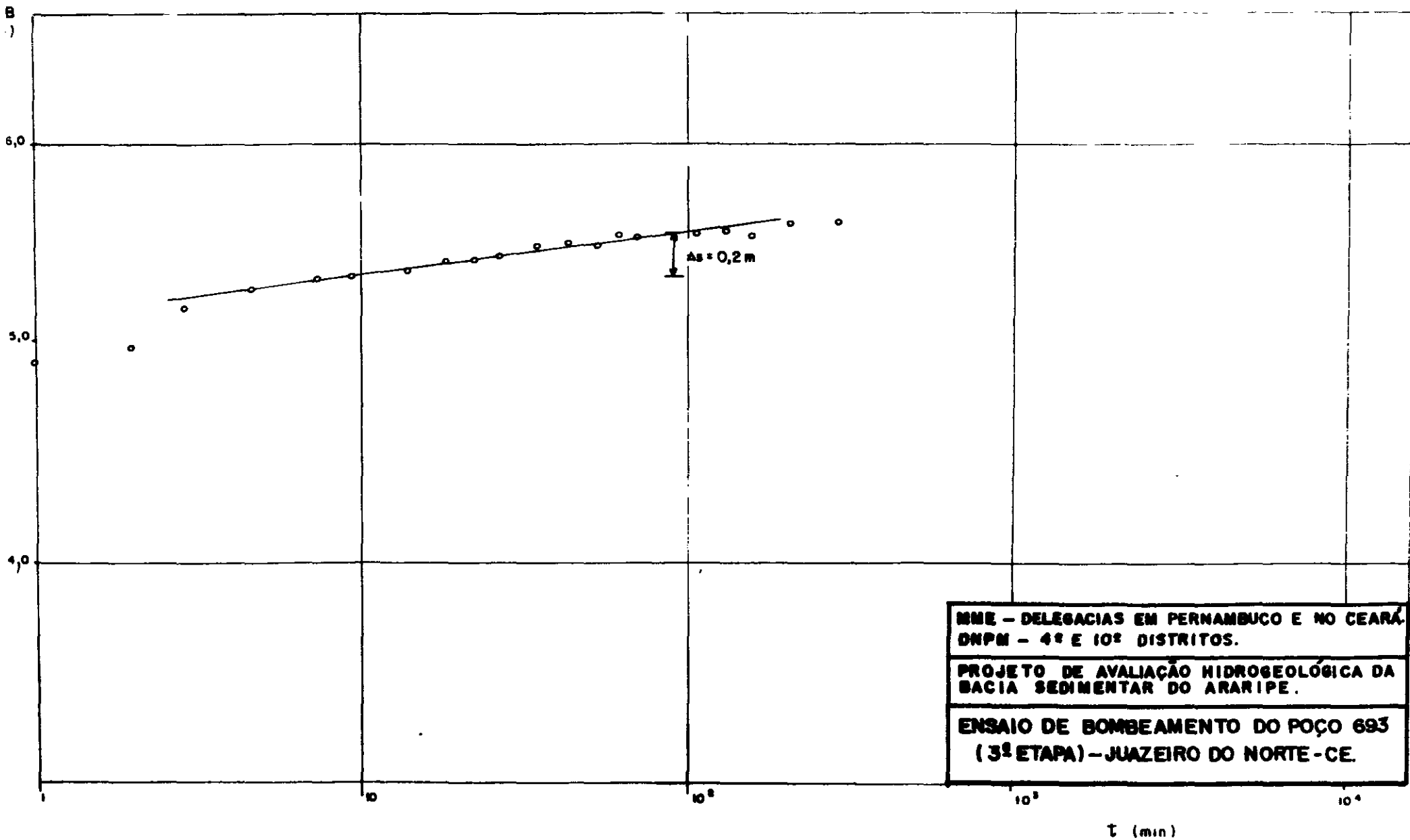


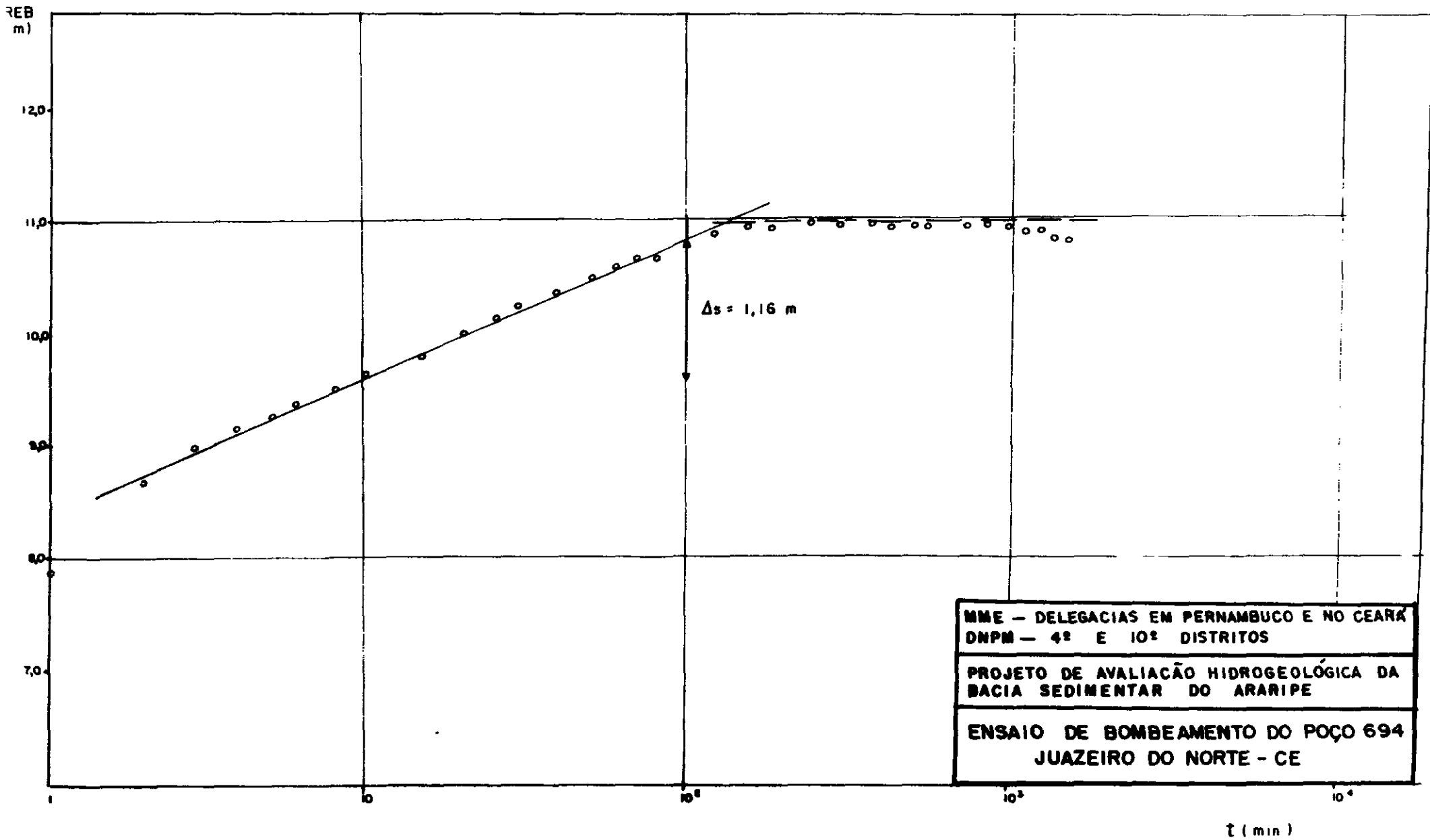


MME - DELEGACIAS EM PERNAMBUCO E NO CEARÁ  
 DNPM - 4ª E 10ª DISTritos

PROJETO DE ANÁLISE HIDROGEOLÓGICA DA  
 BACIA SEDIMENTAR DO ARARIPE.

ENSAIO DE BOMBEAMENTO DO POÇO 693  
 (2ª ETAPA) - JUAZEIRO DO NORTE - CE.

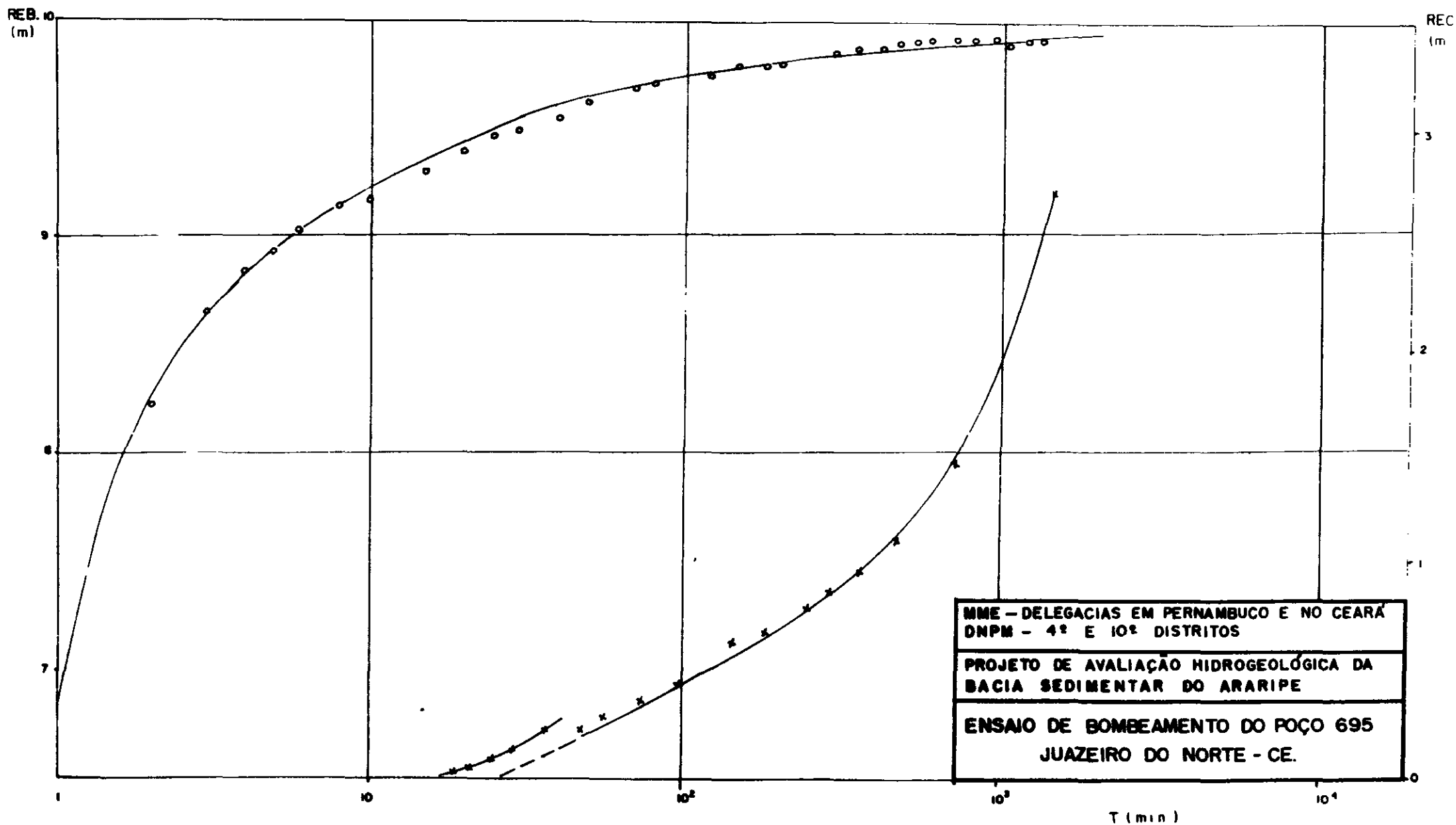




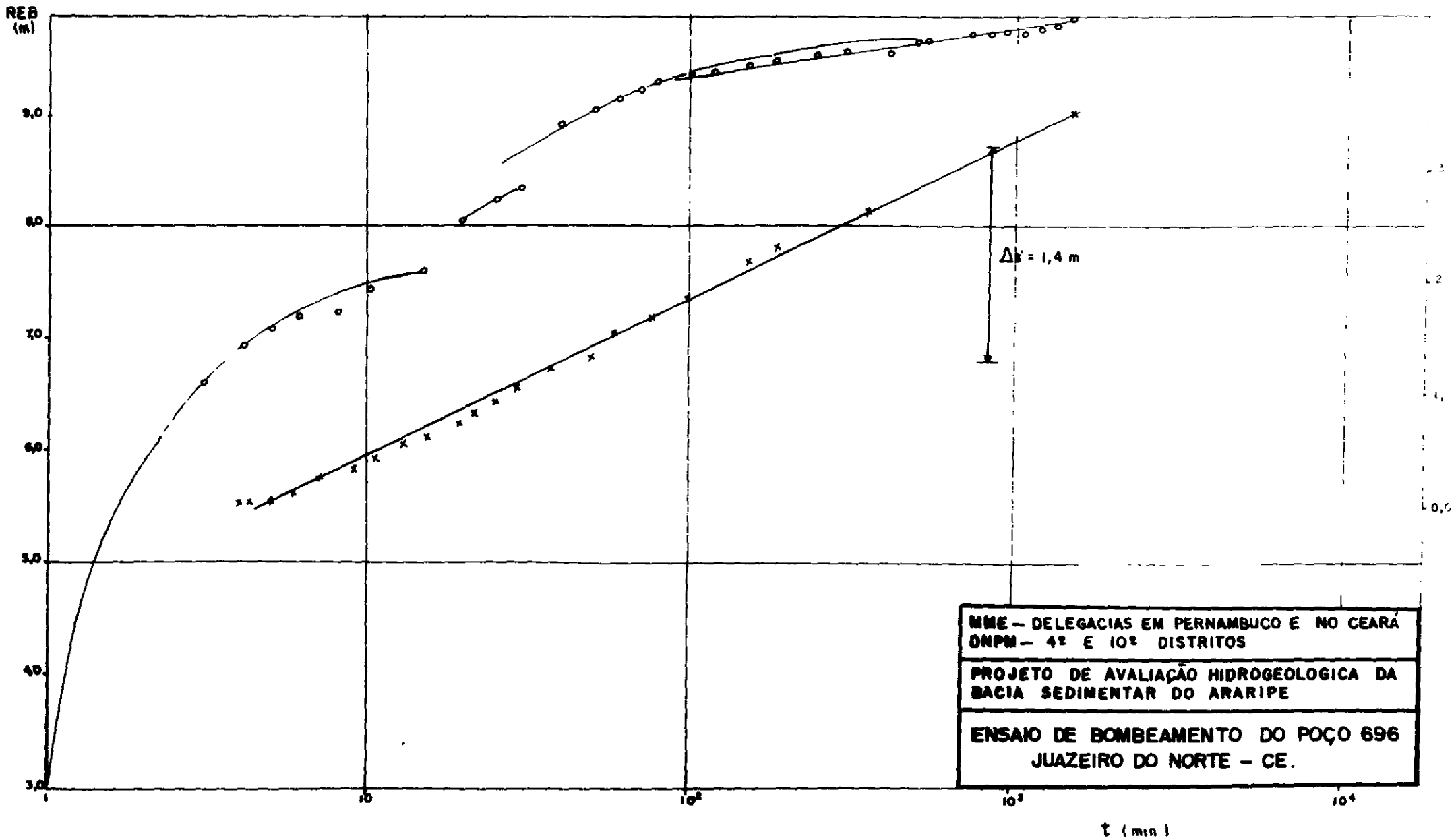
MME - DELEGACIAS EM PERNAMBUCO E NO CEARÁ  
 DNPM - 4º E 10º DISTRITOS

PROJETO DE AVALIAÇÃO HIDROGEOLÓGICA DA  
 BACIA SEDIMENTAR DO ARARIPE

ENSAIO DE BOMBEAMENTO DO POÇO 694  
 JUAZEIRO DO NORTE - CE



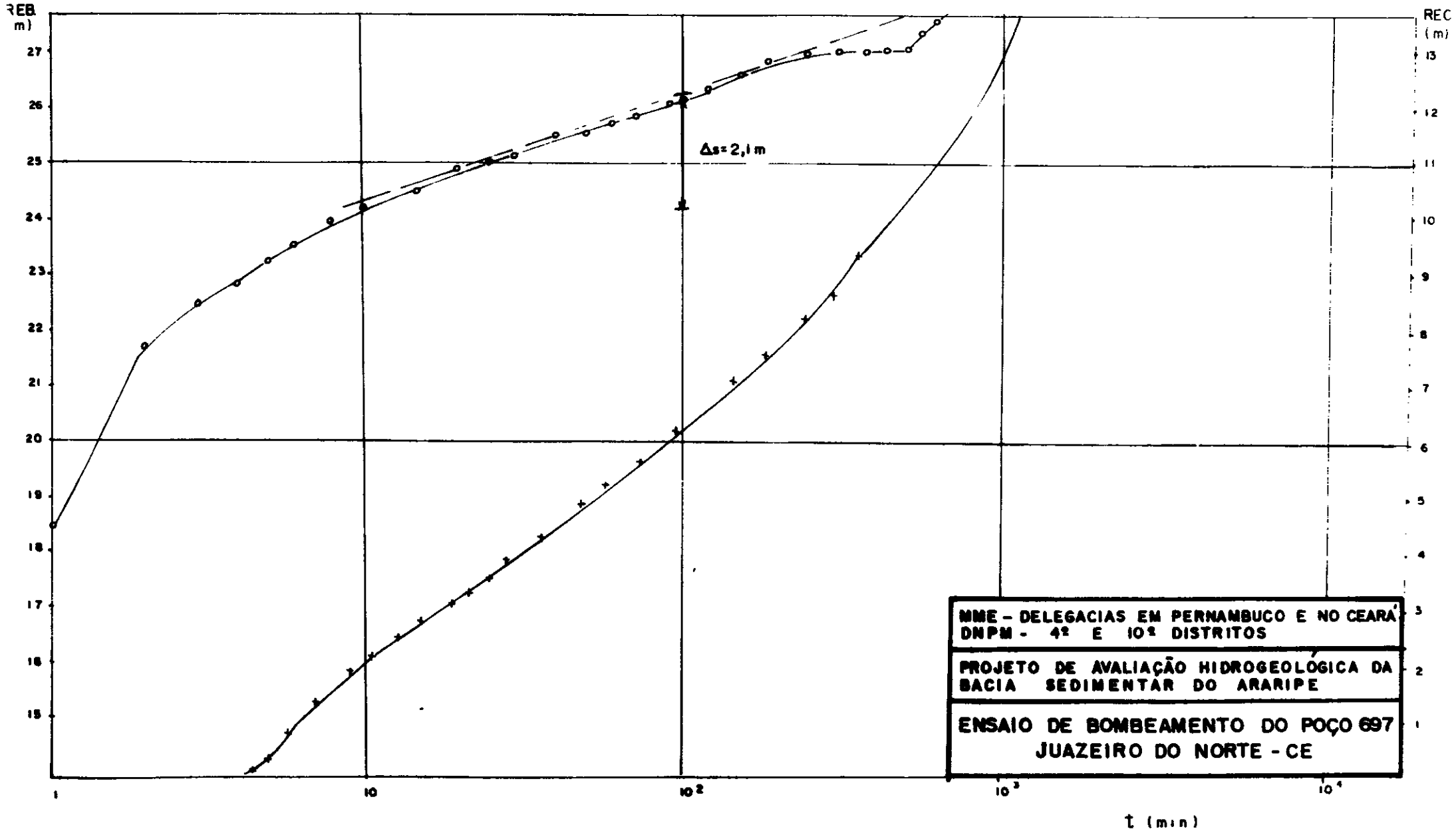
000184

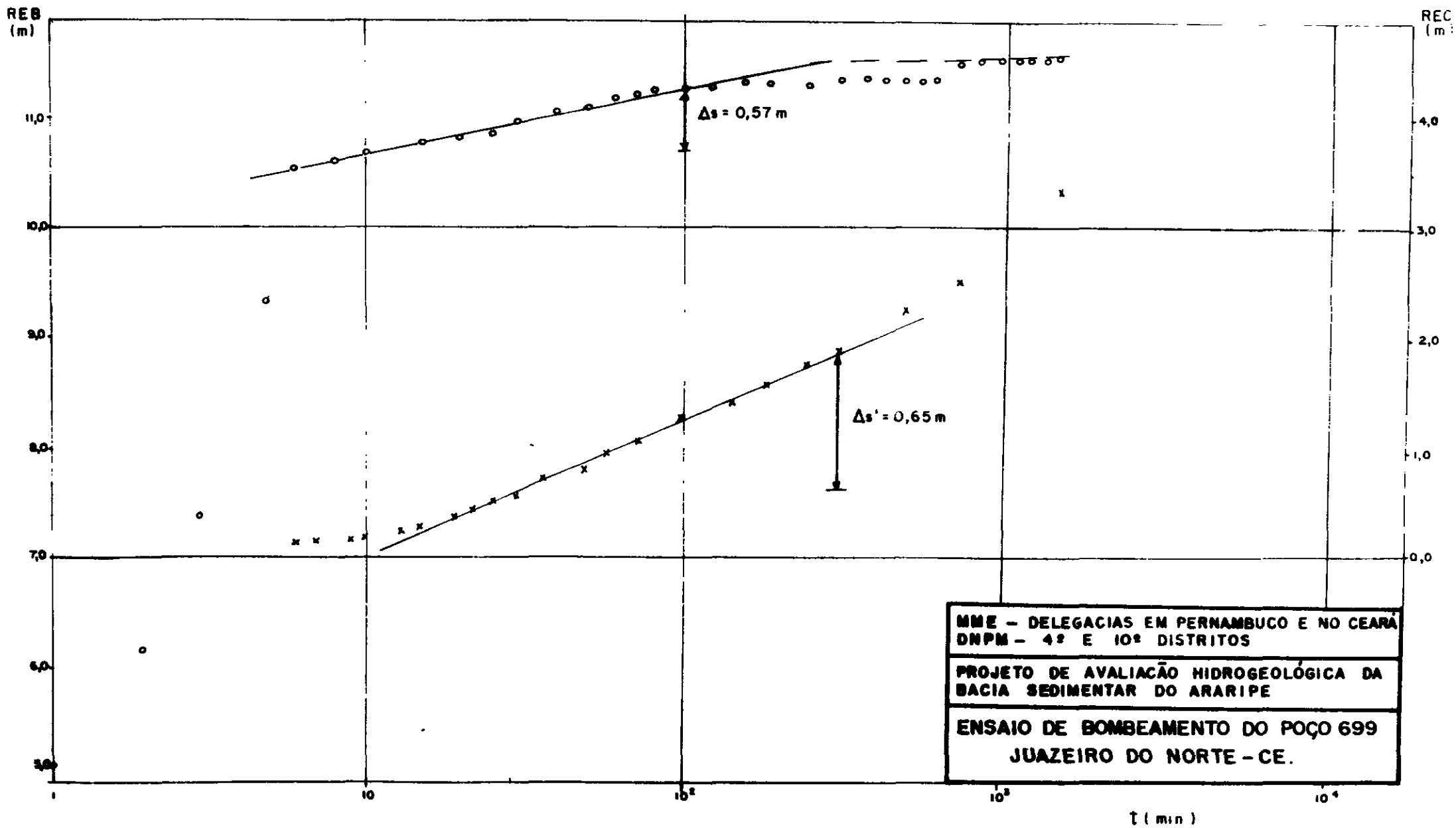


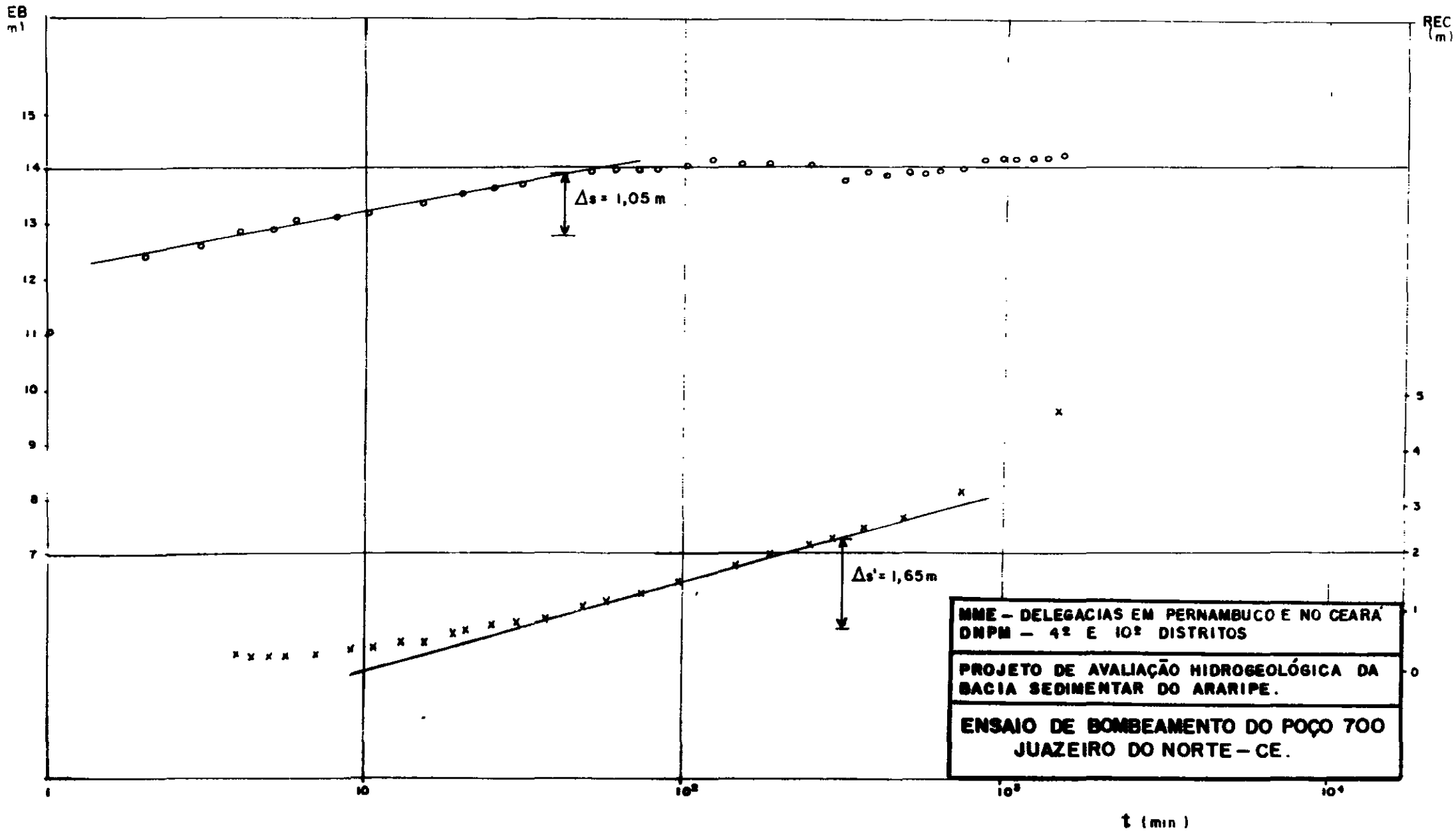
MME - DELEGACIAS EM PERNAMBUCO E NO CEARÁ  
 ONPM - 4º E 10º DISTRITOS

PROJETO DE AVALIAÇÃO HIDROGEOLOGICA DA  
 BACIA SEDIMENTAR DO ARARIPE

ENSAIO DE BOMBEAMENTO DO POÇO 696  
 JUAZEIRO DO NORTE - CE.

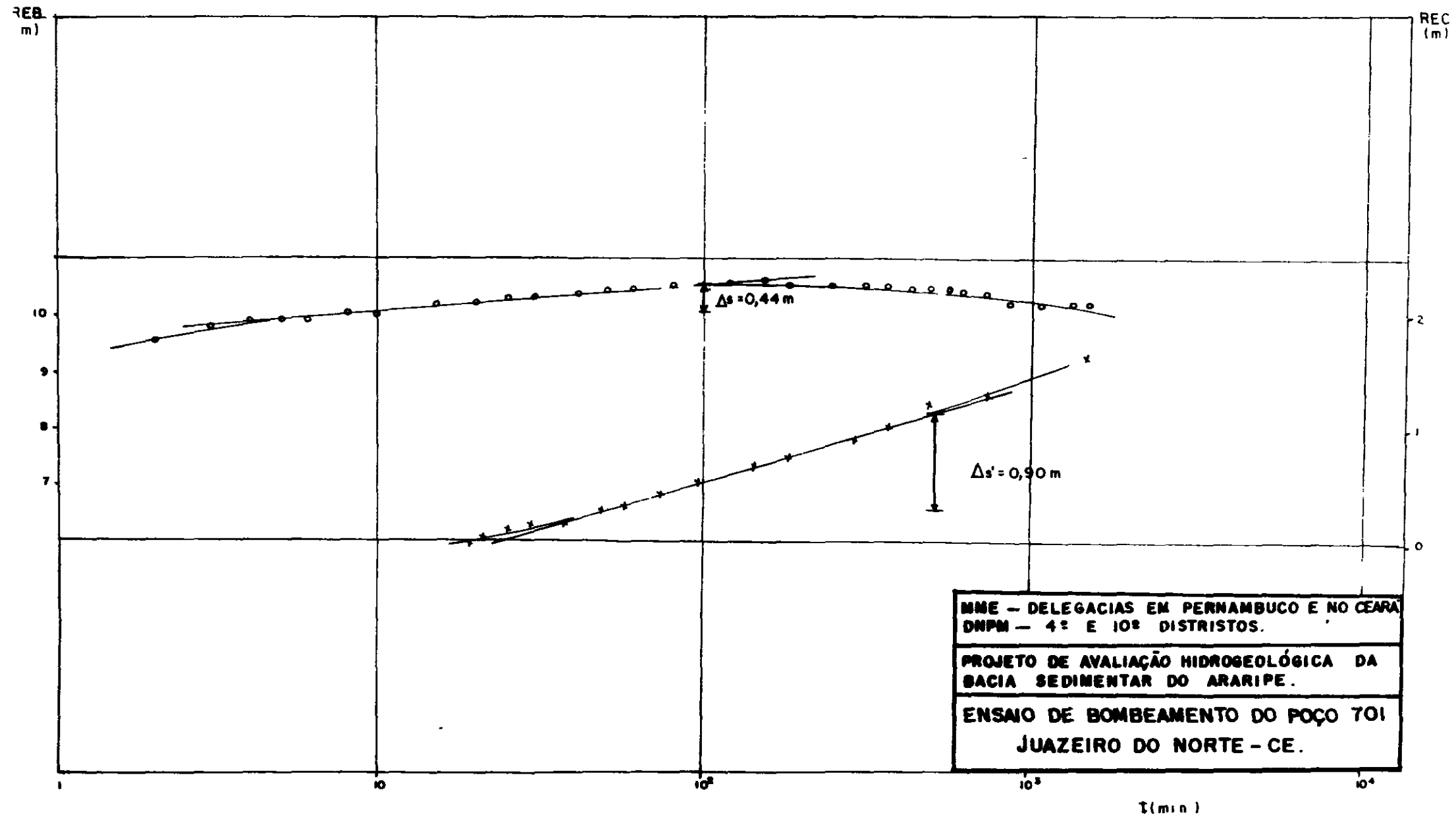






000168

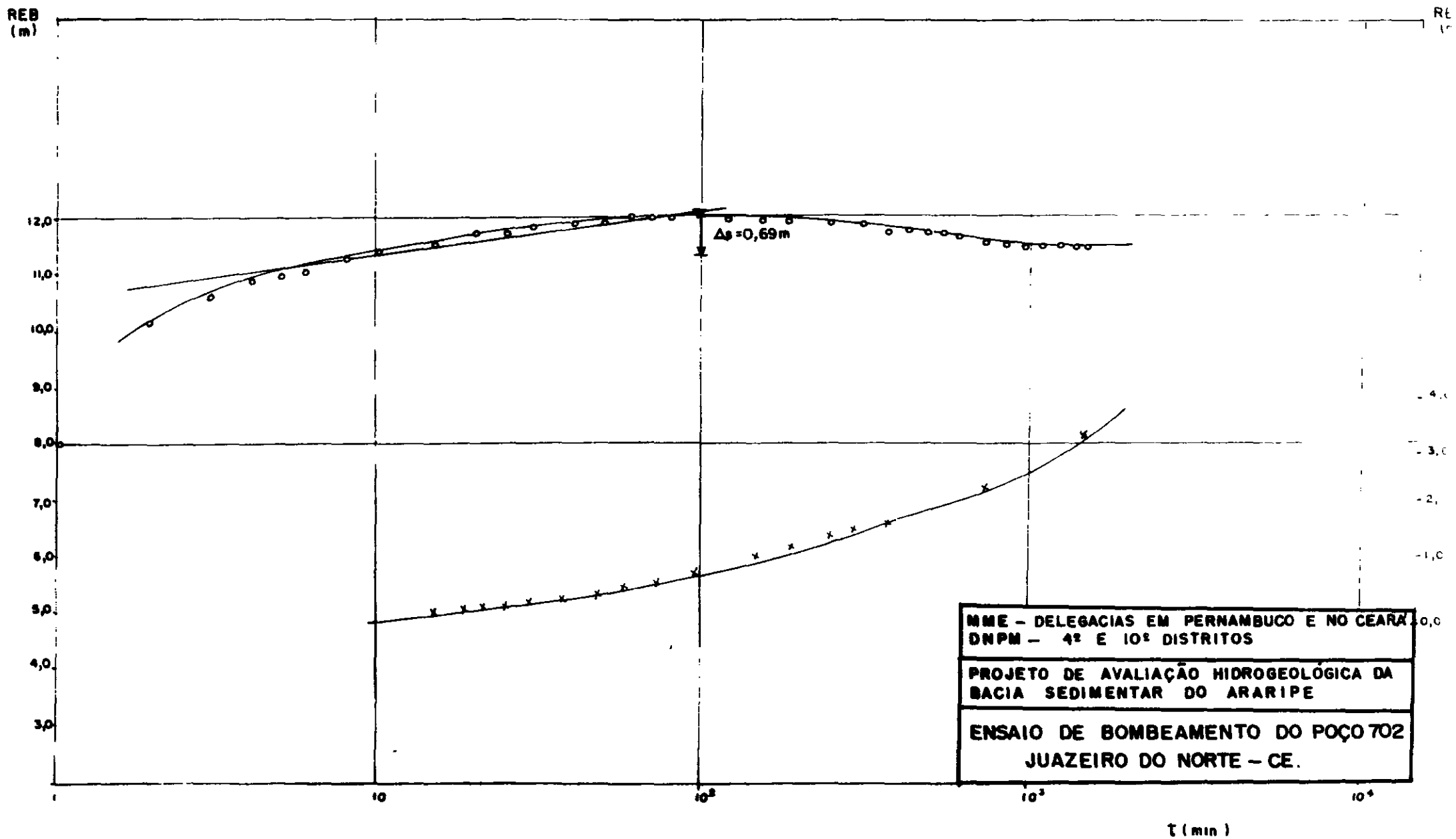




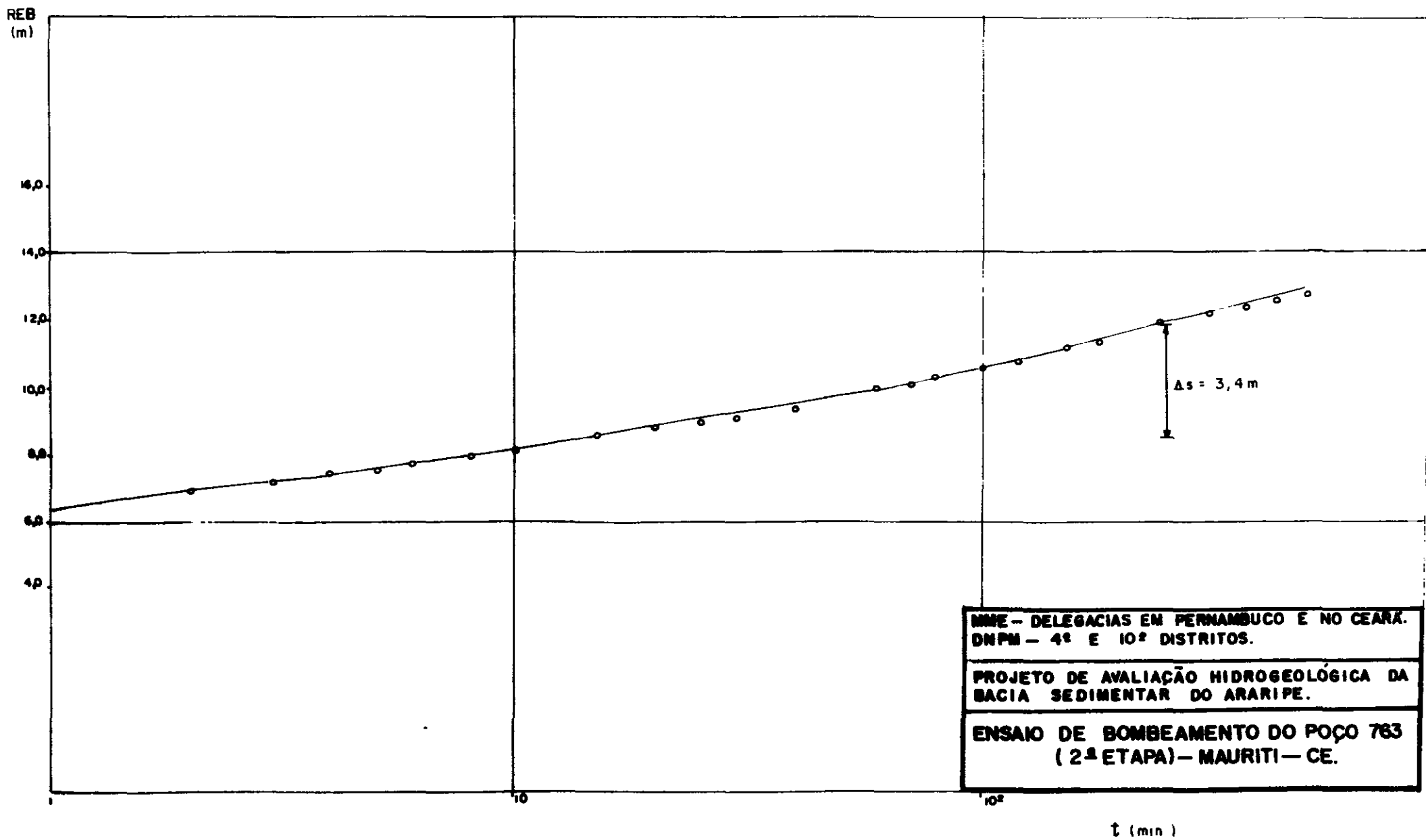
MNE - DELEGACIAS EM PERNAMBUCO E NO CEARÁ  
 DNPM - 4<sup>o</sup> E 10<sup>o</sup> DISTRITOS.

PROJETO DE AVALIAÇÃO HIDROGEOLÓGICA DA  
 BACIA SEDIMENTAR DO ARARIPE.

ENSAIO DE BOMBEAMENTO DO POÇO 701  
 JUAZEIRO DO NORTE - CE.



000170

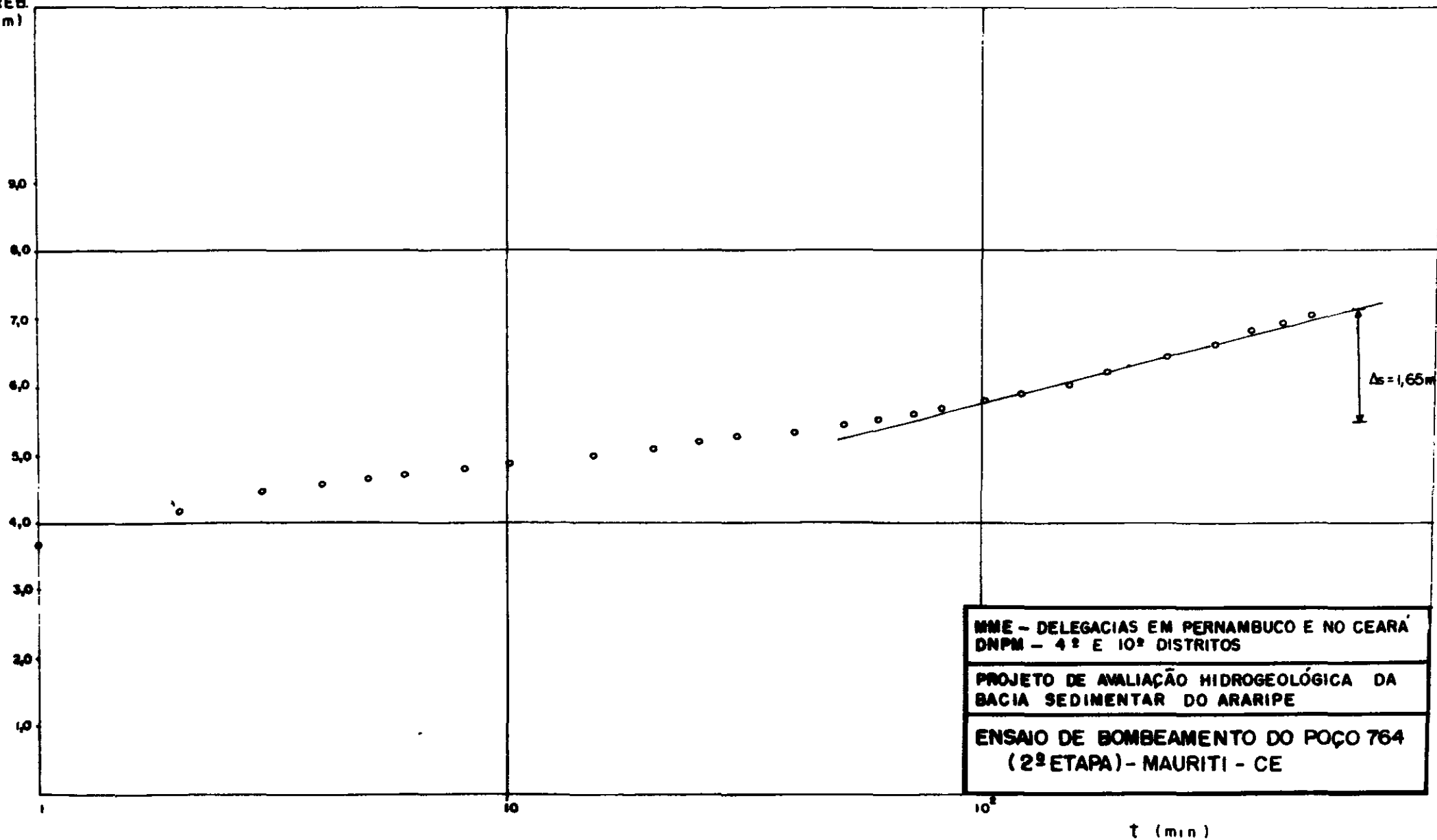


MME - DELEGACIAS EM PERNAMBUCO E NO CEARÁ.  
 DNPM - 4<sup>o</sup> E 10<sup>o</sup> DISTRITOS.

PROJETO DE AVALIAÇÃO HIDROGEOLÓGICA DA  
 BACIA SEDIMENTAR DO ARARIPE.

ENSAIO DE BOMBEAMENTO DO POÇO 763  
 (2<sup>a</sup> ETAPA) - MAURITI - CE.

REB.  
(m)



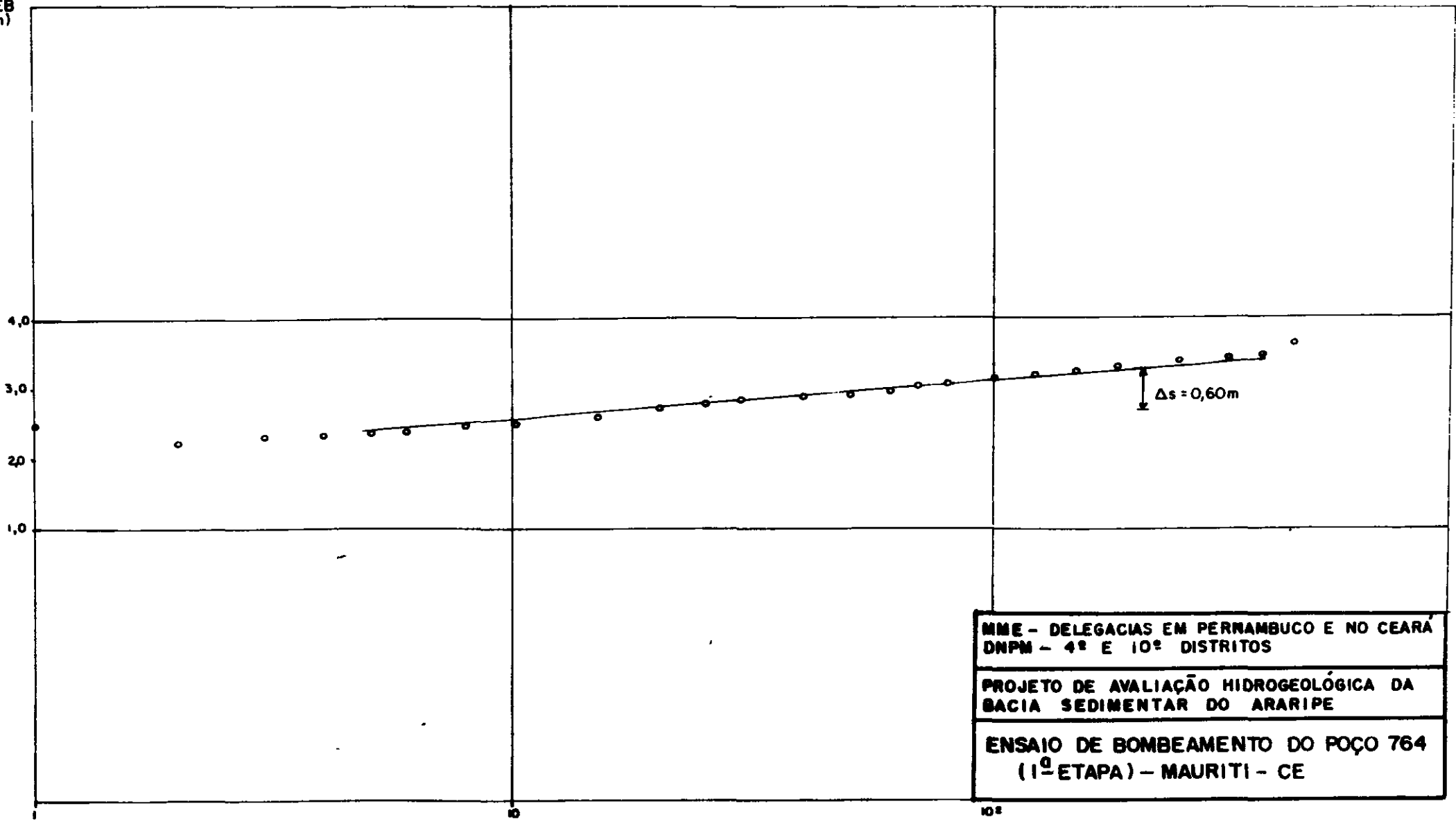
MME - DELEGACIAS EM PERNAMBUCO E NO CEARÁ  
DNPM - 4ª E 10ª DISTritos

PROJETO DE AVALIAÇÃO HIDROGEOLÓGICA DA  
BACIA SEDIMENTAR DO ARARIPE

ENSAIO DE BOMBEAMENTO DO POÇO 764  
(2ª ETAPA) - MAURITI - CE

000172

REB  
(m)

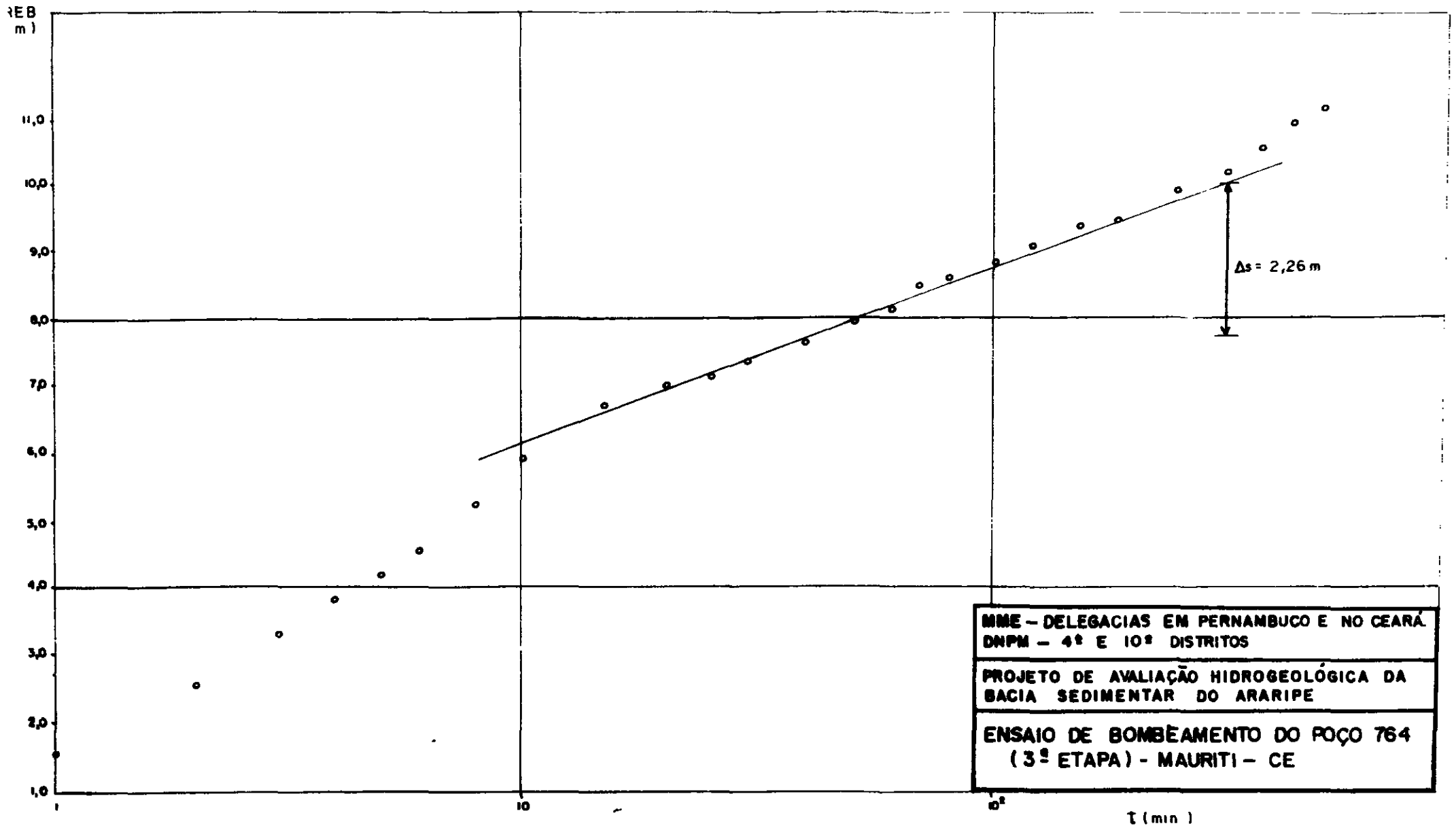


MME - DELEGACIAS EM PERNAMBUCO E NO CEARÁ  
DNPM - 4º E 10º DISTRITOS

PROJETO DE AVALIAÇÃO HIDROGEOLÓGICA DA  
BACIA SEDIMENTAR DO ARARIPE

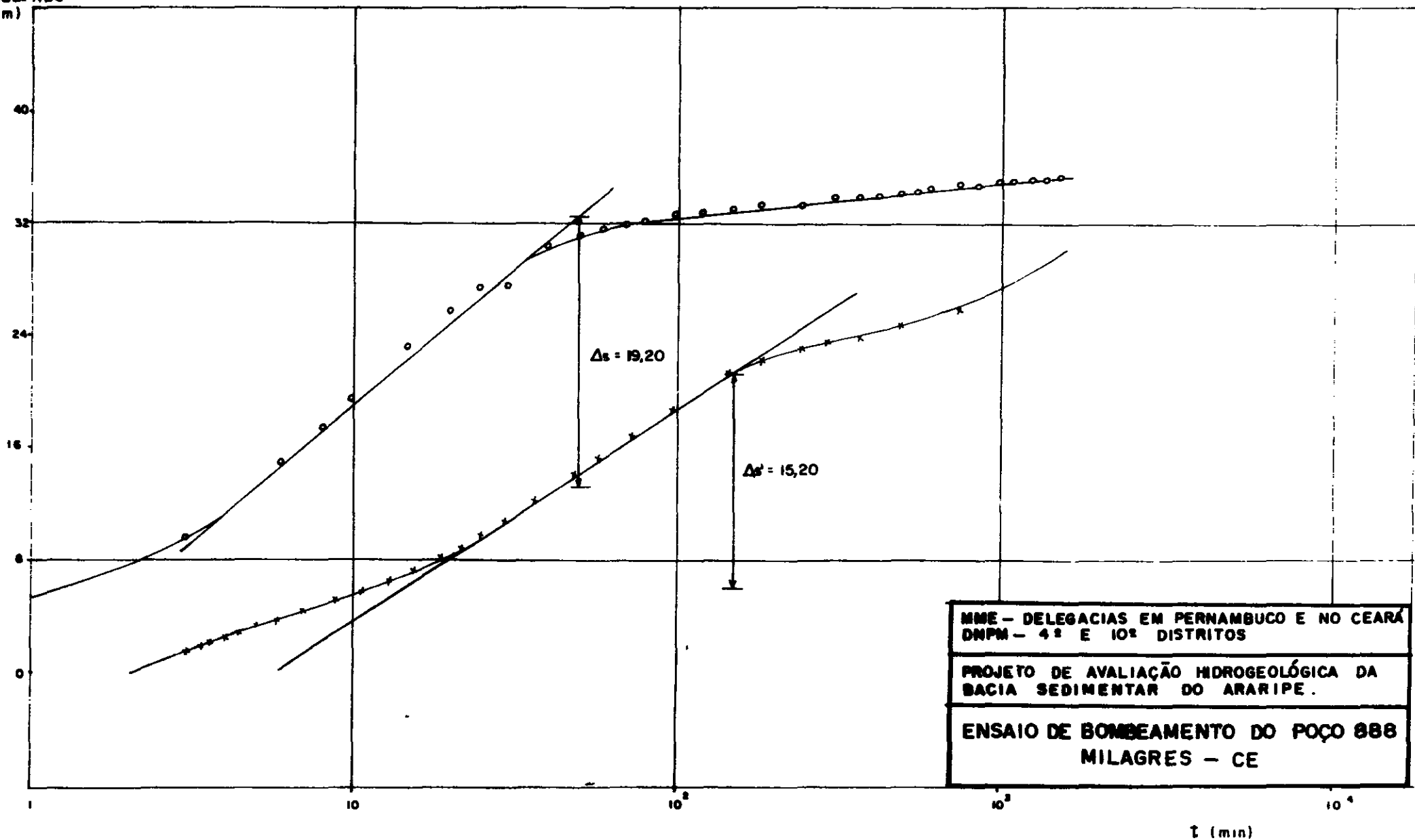
ENSAIO DE BOMBEAMENTO DO POÇO 764  
(1ª ETAPA) - MAURITI - CE

t (min)



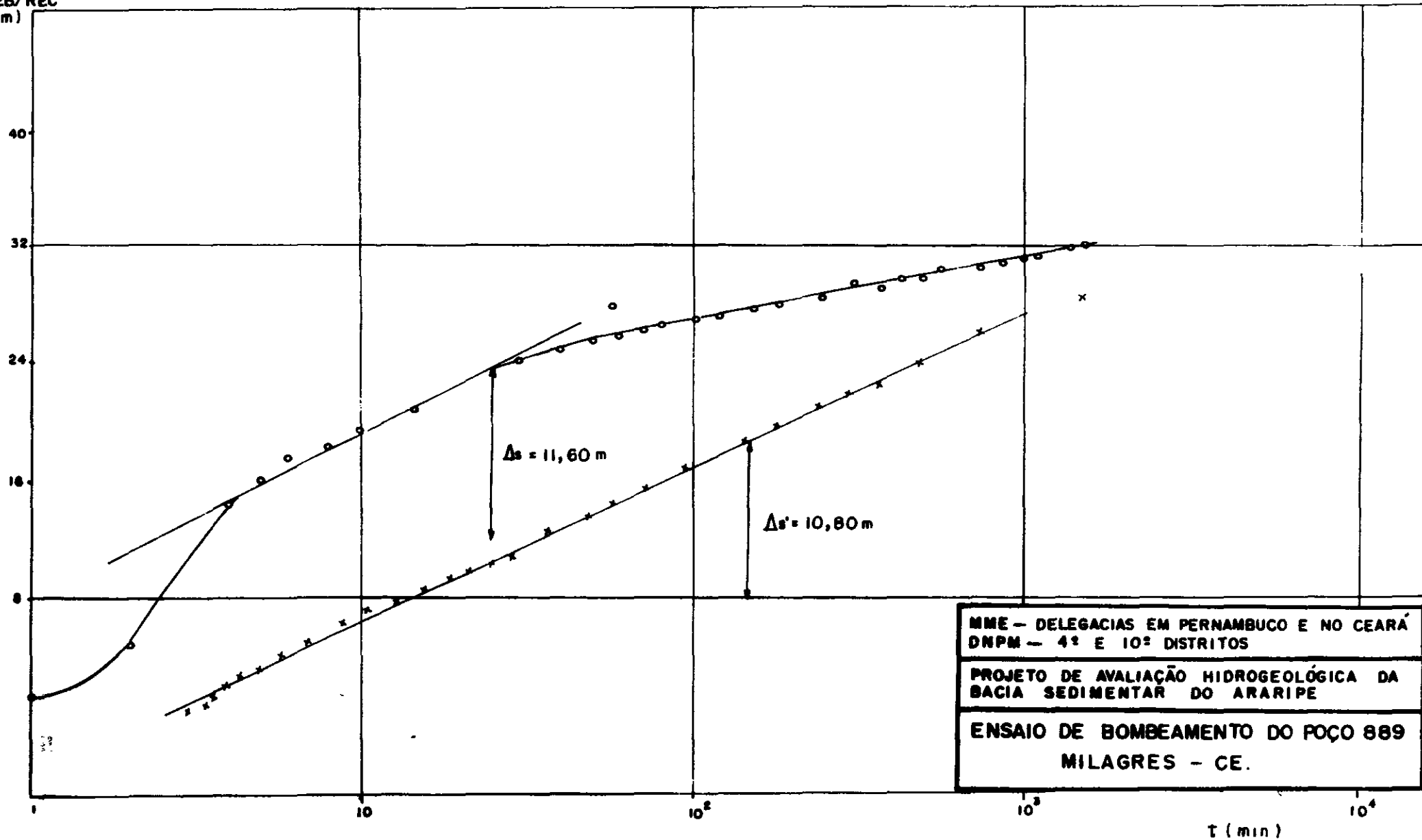
000174

REB/REC  
(m)



000175

REB/REC  
(m)

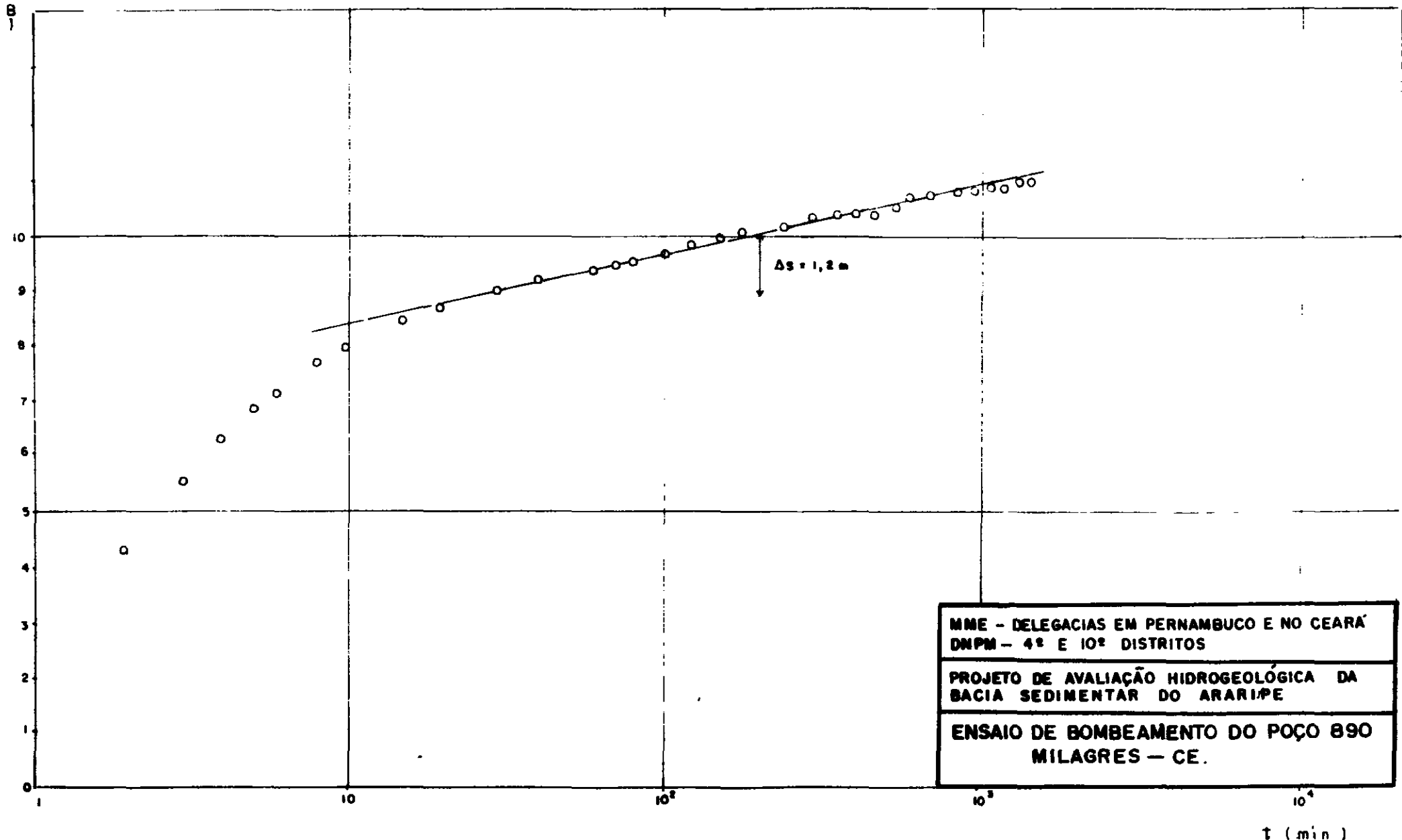


MME - DELEGACIAS EM PERNAMBUCO E NO CEARÁ  
DNPM - 4ª E 10ª DISTritos

PROJETO DE AVALIAÇÃO HIDROGEOLÓGICA DA  
BACIA SEDIMENTAR DO ARARIPE

ENSAIO DE BOMBEAMENTO DO POÇO 889  
MILAGRES - CE.





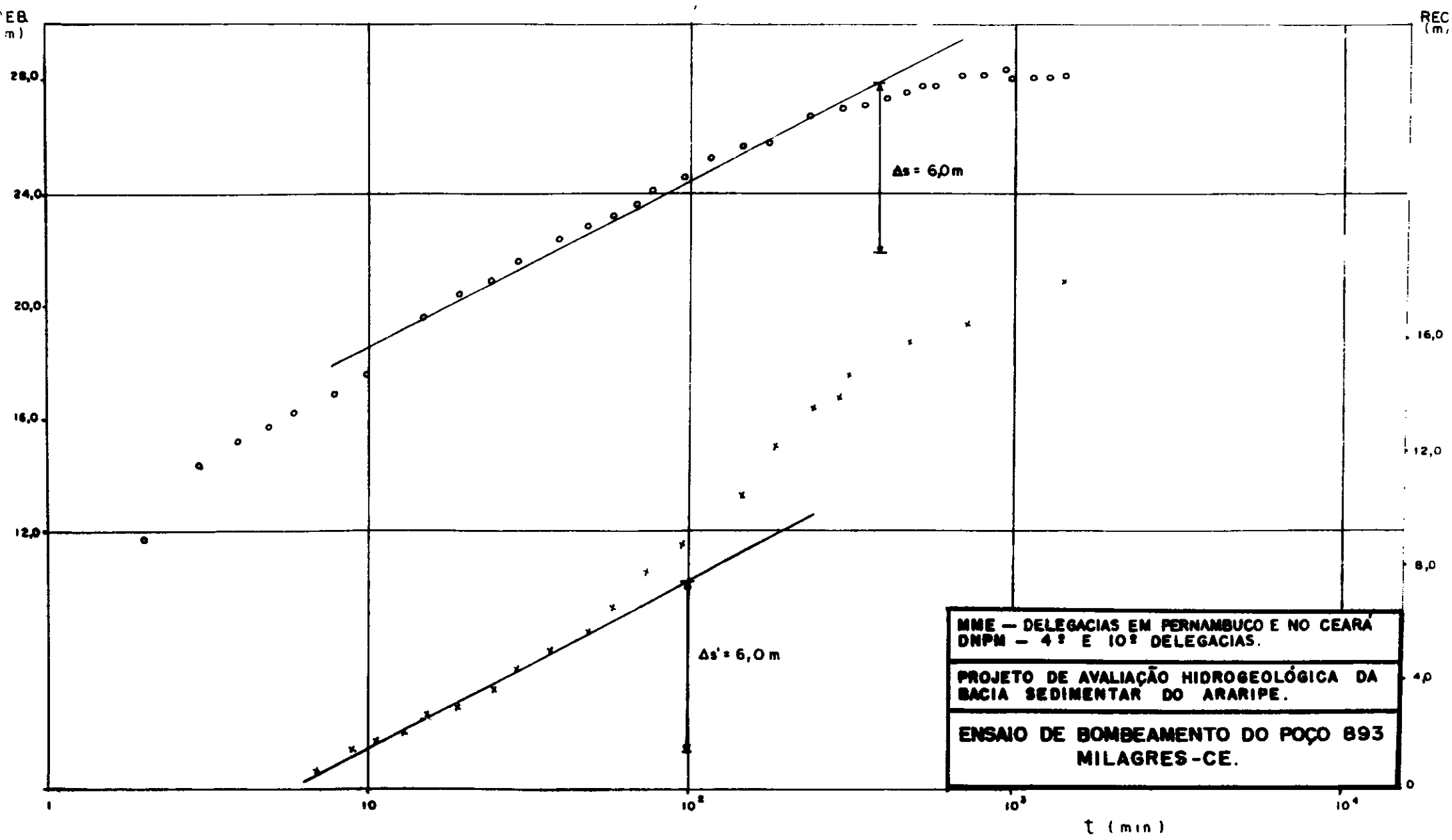
MME - DELEGACIAS EM PERNAMBUCO E NO CEARÁ  
 DNPM - 4ª E 10ª DISTritos

PROJETO DE AVALIAÇÃO HIDROGEOLÓGICA DA  
 BACIA SEDIMENTAR DO ARARIPE

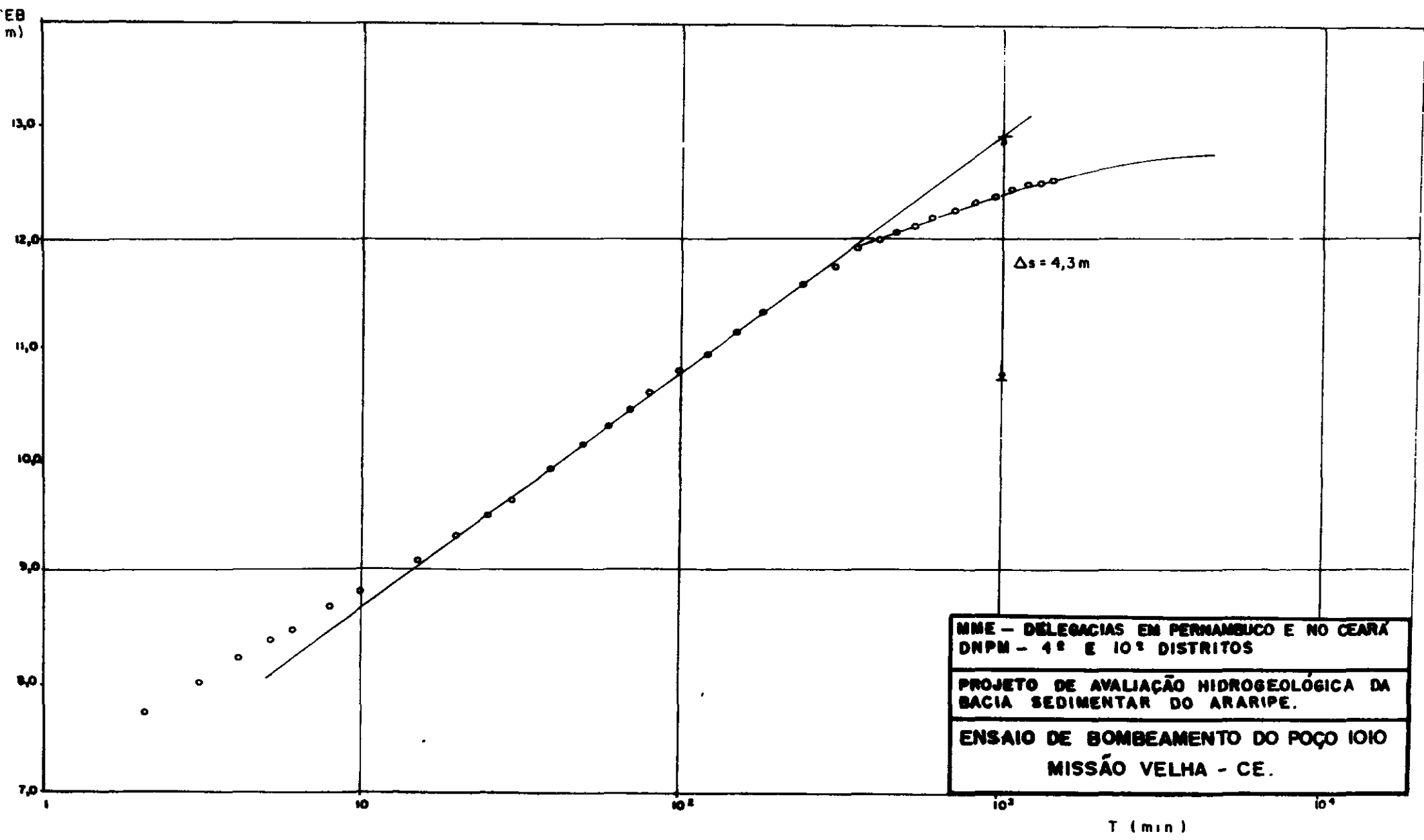
ENSAIO DE BOMBEAMENTO DO POÇO B90  
 MILAGRES - CE.

t (min)

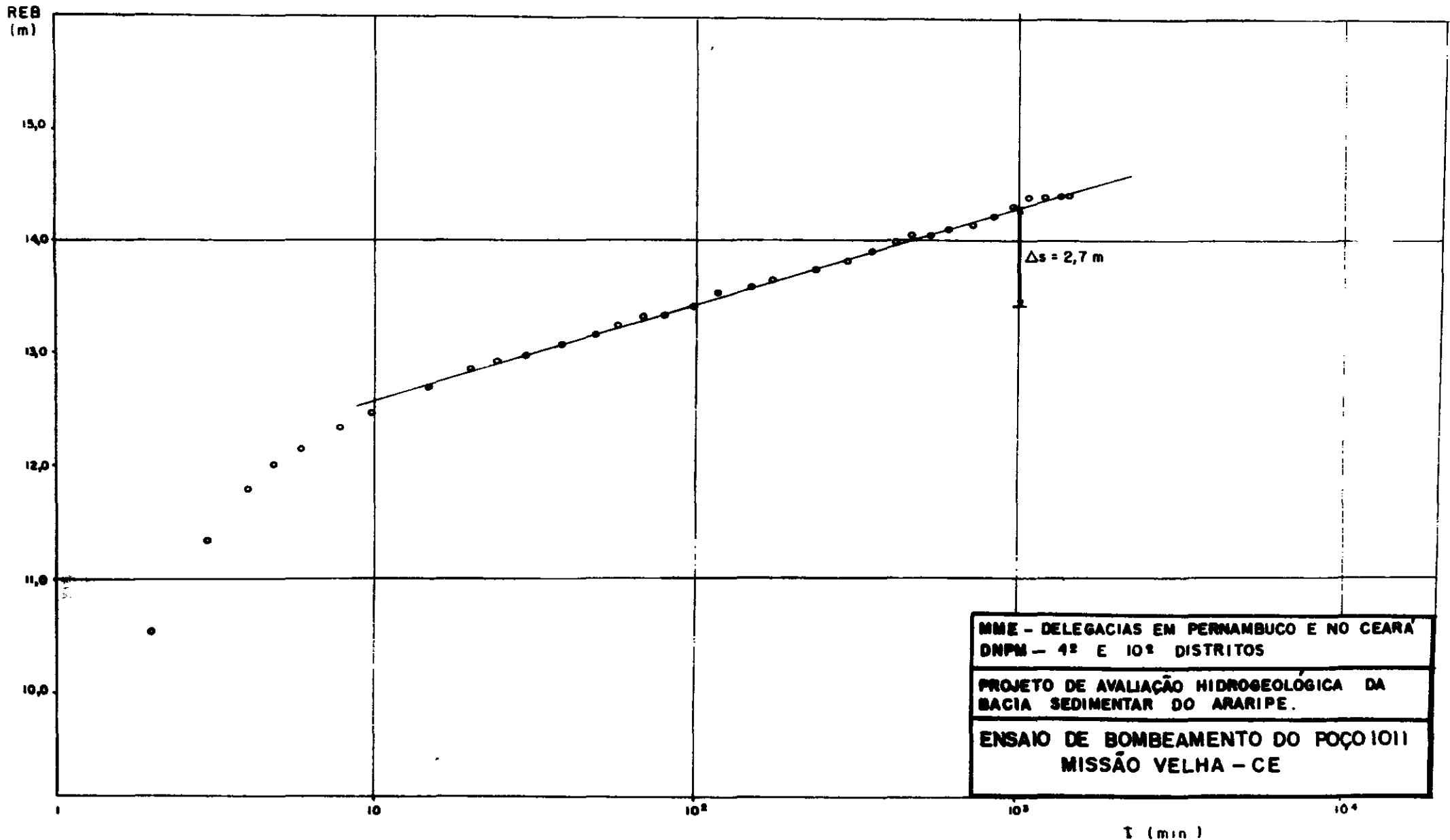
000177



MME — DELEGACIAS EM PERNAMBUCO E NO CEARÁ  
 DNPM — 4ª E 10ª DELEGACIAS.  
 PROJETO DE AVALIAÇÃO HIDROGEOLÓGICA DA  
 BACIA SEDIMENTAR DO ARARIPE.  
 ENSAIO DE BOMBEAMENTO DO POÇO 893  
 MILAGRES-CE.



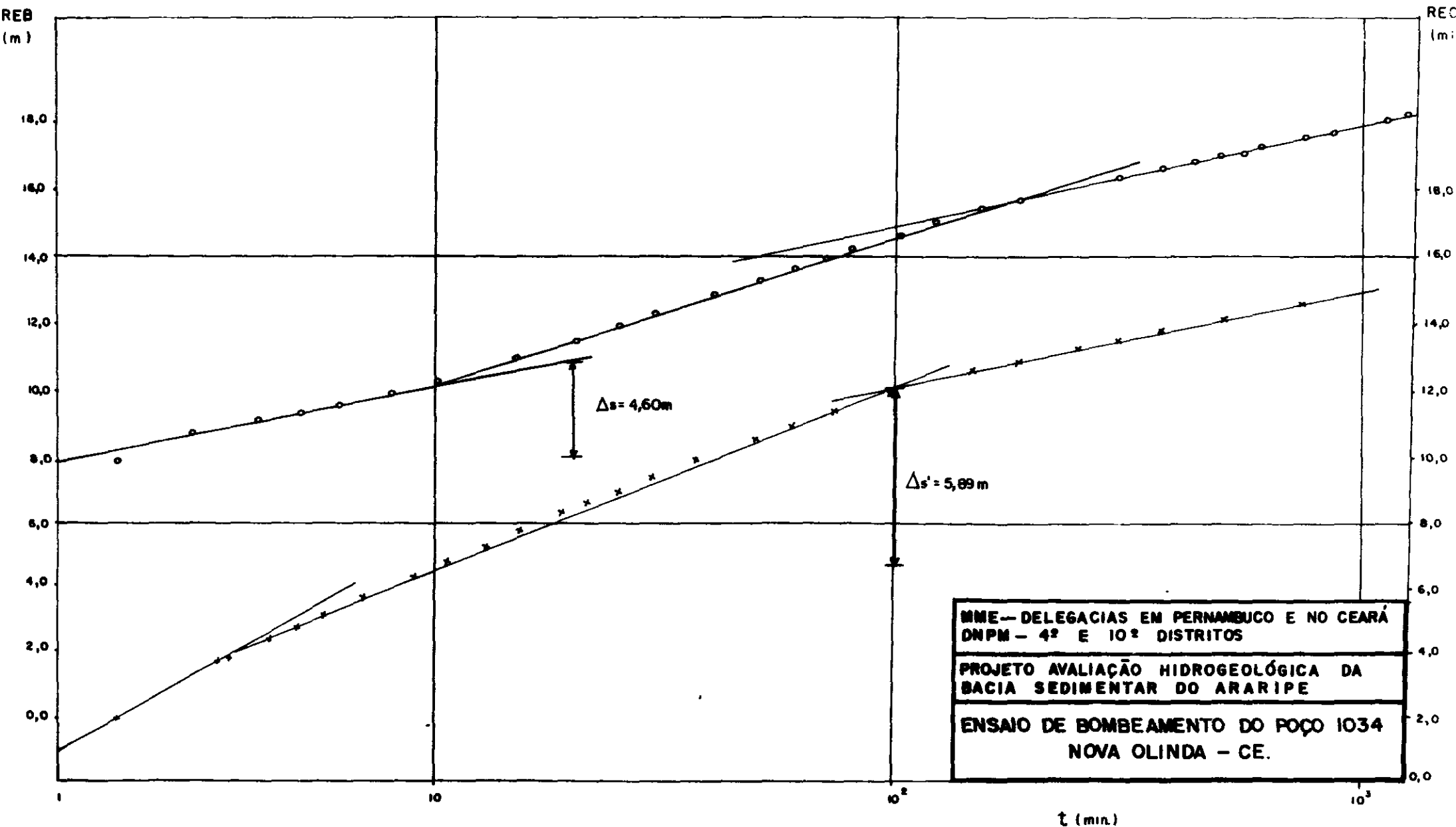
MME - DELEGACIAS EM PERNAMBUCO E NO CEARÁ  
 DNPM - 4<sup>o</sup> E 10<sup>o</sup> DISTRITOS  
 PROJETO DE AVALIAÇÃO HIDROGEOLÓGICA DA  
 BACIA SEDIMENTAR DO ARARIPE.  
 ENSAIO DE BOMBEAMENTO DO POÇO 1010  
 MISSÃO VELHA - CE.



MME - DELEGACIAS EM PERNAMBUCO E NO CEARÁ  
 DNPM - 4ª E 10ª DISTritos

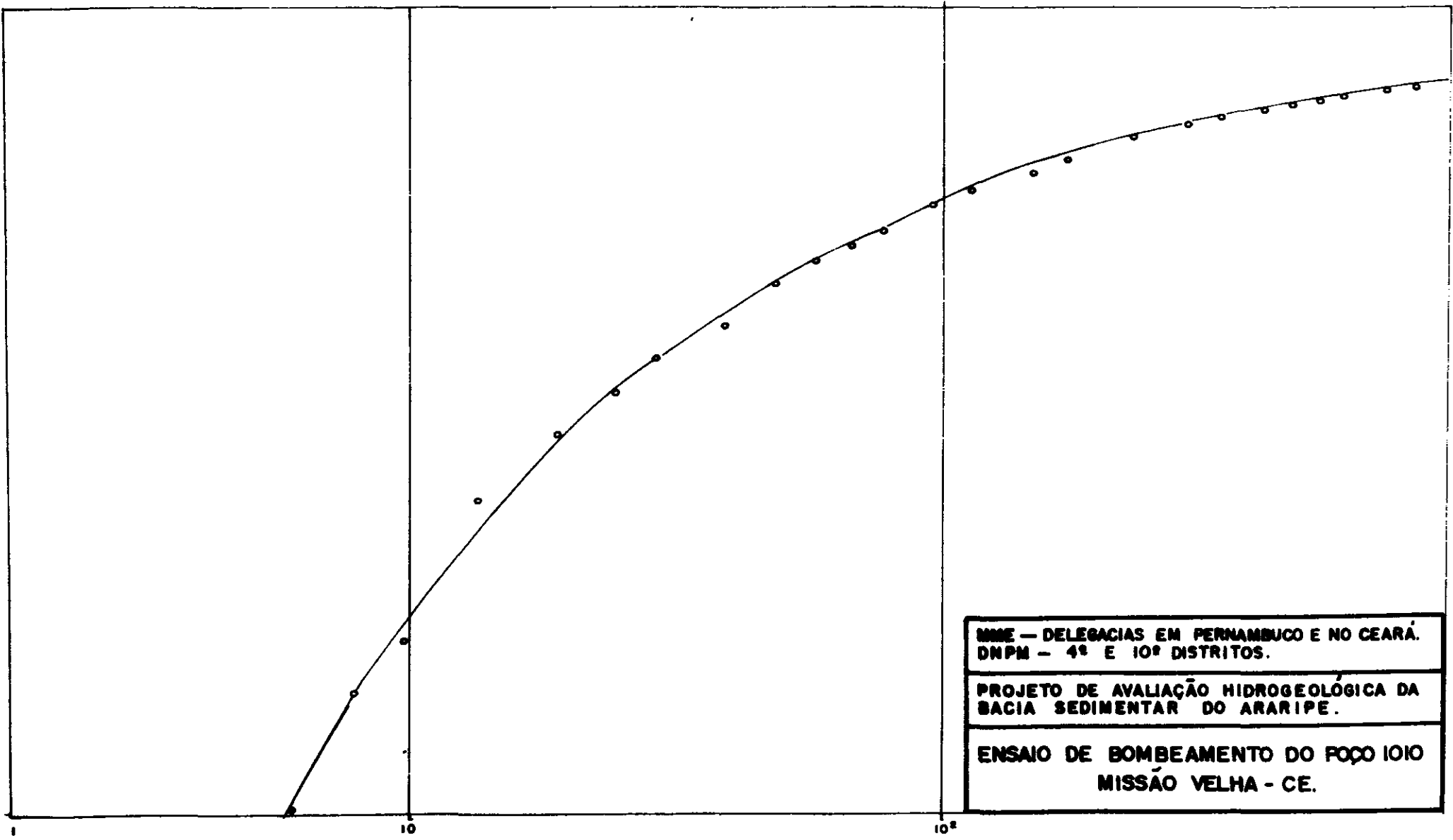
PROJETO DE AVALIAÇÃO HIDROGEOLOGICA DA  
 BACIA SEDIMENTAR DO ARARIPE.

ENSAIO DE BOMBEAMENTO DO POÇO 1011  
 MISSÃO VELHA - CE



MME -- DELEGACIAS EM PERNAMBUCO E NO CEARÁ  
 DNPM - 4<sup>o</sup> E 10<sup>o</sup> DISTRITOS  
 PROJETO AVALIAÇÃO HIDROGEOLÓGICA DA  
 BACIA SEDIMENTAR DO ARARIPE  
 ENSAIO DE BOMBEAMENTO DO POÇO 1034  
 NOVA OLINDA - CE.

REB  
(m)



MME — DELEGACIAS EM PERNAMBUCO E NO CEARÁ.  
DNPM — 4º E 10º DISTRITOS.

PROJETO DE AVALIAÇÃO HIDROGEOLÓGICA DA  
BACIA SEDIMENTAR DO ARARIPE.

ENSAIO DE BOMBEAMENTO DO POÇO IOIO  
MISSÃO VELHA - CE.

t (min)