GOVERNO DO ESTADO DO CEARÁ
SECRETARIA DOS RECURSOS HÍDRICOS

ADUTORA DE IPU

PERFIS

AS BUILT

PLANTAS

PIVOT

FORTALEZA- CE
MARÇO DE 1999

GOVERNO DO ESTADO

CEARÁ

AVANÇANDO NAS MUDANÇAS

GOVERNO DO ESTADO DO CEARÁ

SECRETARIA DOS RECURSOS HÍDRICOS

SUPERINTENDÊNCIA DE OBRAS HIDRÁULICAS

ADUTORA DO IPU - PERFIS

"AS BUILT"

MARÇO / 99

Lote: 01903 - Prep (X) Scan (X) Index ( )
Projeto Nº 0185/02/C
Volume ____ / ____
Qtd A4 03 Qtd. A3 ____
Qtd. A2 ____ Qtd A1 ____
Qtd A0 08 Outros ____

PIVOT PROJETOS DE IRRIGAÇÃO
CONSULTORIA E ASSESSORIA LTDA.

RELAÇÃO DOS PERFIS – ADUTORA IPU – "AS-BUILT"

1. TRAÇADO E PERFIL LONGITUDIAL ESTACAS: 000 À 149 – 01
2. TRAÇADO E PERFIL LONGITUDIAL ESTACAS: 150 À 306 – 02
3. TRAÇADO E PERFIL LONGITUDIAL ESTACAS: 307 À 467 – 03
4. TRAÇADO E PERFIL LONGITUDIAL ESTACAS: 468 À 613 – 04
5. TRAÇADO E PERFIL LONGITUDIAL ESTACAS: 614 À 748 – 05
6. TRAÇADO E PERFIL LONGITUDIAL ESTACAS: 749 À 852 – 06
7. TRAÇADO E PERFIL LONGITUDIAL ESTACAS: 853 À 1058 – 07
8. TRAÇADO E PERFIL LONGITUDIAL ESTACAS: 1059 À 1250+5 – 08

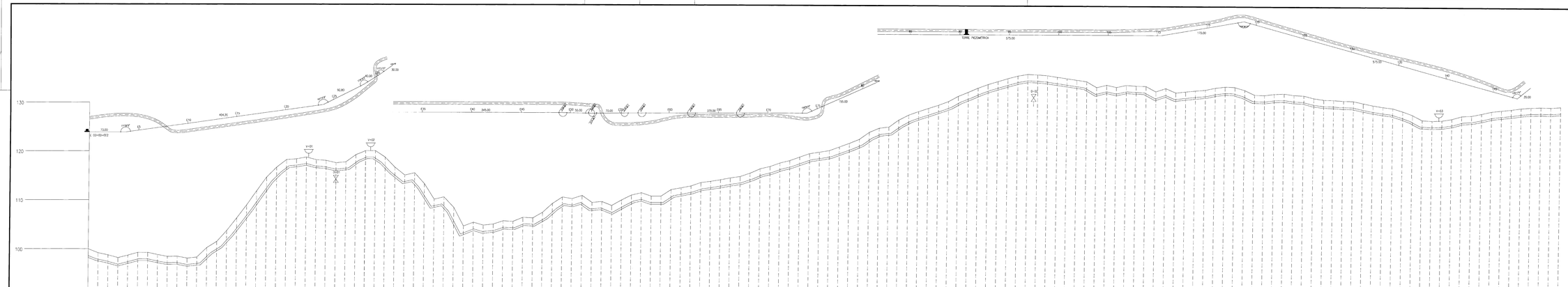

VENTOSA

REGISTRO DE DESCARGA

000004

GOVERNO DO ESTADO DO CEARÁ
SECRETARIA DOS RECURSOS HÍDRICOS – SRH
COMPANHIA DE GESTÃO DOS RECURSOS HÍDRICOS – COGERH

PROJETO DE DESENVOLVIMENTO URBANO E GESTÃO DOS RECURSOS HÍDRICOS DO ESTADO DO CEARÁ – PROURB/CE

PROJETO EXECUTIVO DA ADUTORA DE IPÚ – "AS BUILT"

PROJ.:
DESIG.:
DESN.:
APROVO:

TRAÇADO E PERFIL LONGITUDINAL
ESTACAS: 000 A 149

DESENHO: FABIO FROTA
DATA DE CAMPO:
ESCALA: H=1/2000 V=1/200
No. DO DESENHO: 01
FOLHA: 01

PIVOT Projetos de Irrigação Consultoria e Assessoria Ltda.

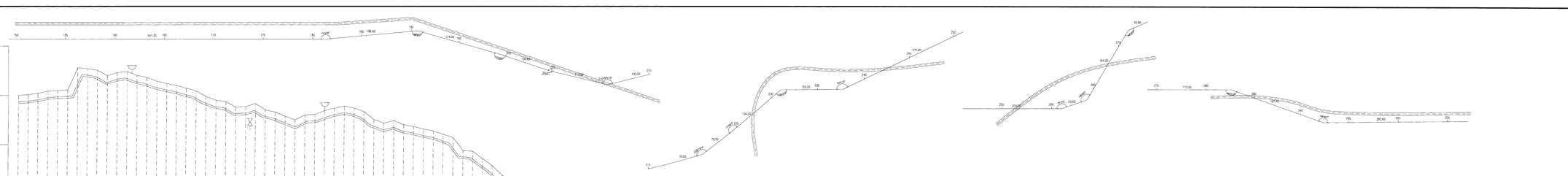

000005

GOVERNO DO ESTADO DO CEARÁ
SECRETARIA DOS RECURSOS HÍDRICOS – SRH
COMPANHIA DE GESTÃO DOS RECURSOS HÍDRICOS – COGERH

PROJETO DE DESENVOLVIMENTO URBANO E GESTÃO DOS RECURSOS HÍDRICOS DO ESTADO DO CEARÁ – PROURB/CE

PROJETO EXECUTIVO DA ADUTORA DE IPÚ – "AS BUILT"

PROJ.	TRAÇADO E PERFIL LONGITUDINAL ESTACAS: 150 A 306	DESENHO: VICENTE FROTA DATA: 07/08/2003
DESTIN.		
DEPAR.		ESCALA: H=1/2000 V=1/200
EXPEDIENTE	PI-PUI Projetos de Irrigação Consultoria e Assessoria Ltda.	No. DE DESENHO: 02

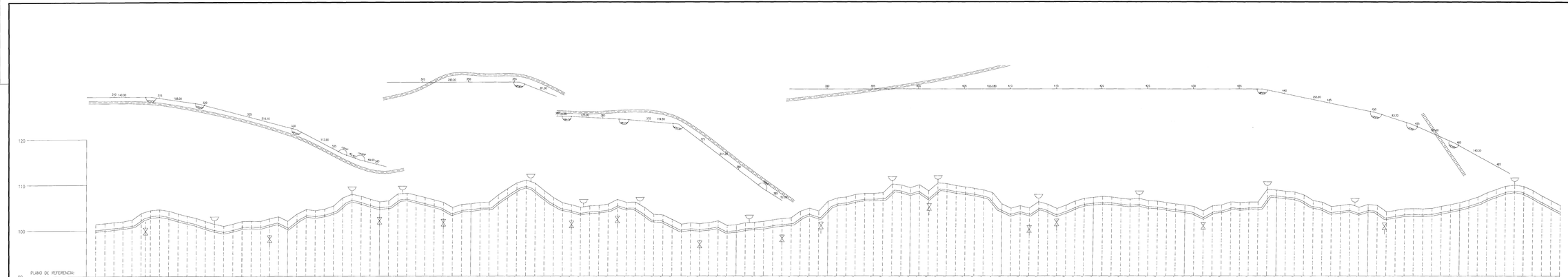

VENTOSA

REGISTRO DE DESCARGA

007006

GOVERNO DO ESTADO DO CEARÁ
SECRETARIA DOS RECURSOS HÍDRICOS - SRH
COMPANHIA DE GESTÃO DOS RECURSOS HÍDRICOS - COGERH

PROJETO DE DESENVOLVIMENTO URBANO E GESTÃO DOS RECURSOS HÍDRICOS DO ESTADO DO CEARÁ - PROURB/CE

PROJETO EXECUTIVO DA ADUTORA DE IPÚ - "AS BUILT"

PREG.	TRAÇADO E PERFIL LONGITUDINAL ESTACAS: 307 A 467	DESENHO: FARÁG FROTA
VISTO		SRH Nº DATGED
DATA		TRECHO: 1+1/2000 ATÉ 1+1/2000
APROVO	PIVOT Projetos de Irrigação Consultoria e Assessoria Ltda.	DATA: 31/DEZ/2004
		MOL. 03

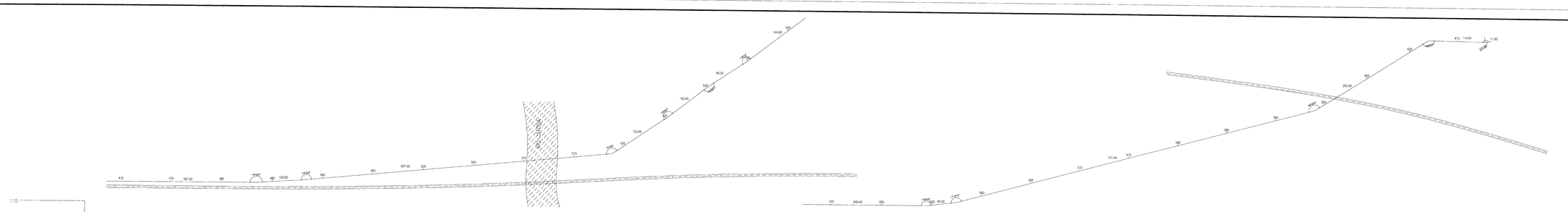

000007

GOVERNO DO ESTADO DO CEARÁ
SECRETARIA DOS RECURSOS HÍDRICOS – SRH
COMPANHIA DE GESTÃO DOS RECURSOS HÍDRICOS – COGERH

PROJETO DE DESENVOLVIMENTO URBANO E GESTÃO DOS RECURSOS HÍDRICOS DO ESTADO DO CEARÁ – PRODRH/CE

PROJETO EXECUTIVO DA ADUTORA DE IPÚ – "AS BUILT"

PROJ.	TRAÇADO E PERFIL LONGITUDINAL ESTACAS: 468 A 613	DESENHO: FABIO FROTA DATA: 06/ABR/07
DESE.		
CONF.		ESCALA: H=1/2000 V=1/200
APROVO.	PEVOR Projetos de Irrigação Consultoria e Assessoria Ltda.	REV.:
		No. DE ORDEM: 04

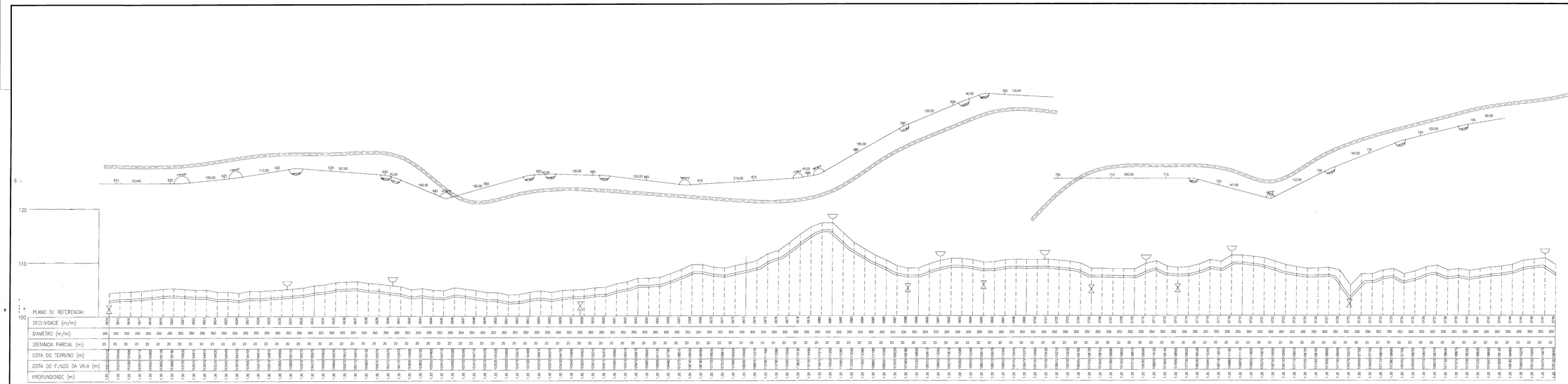

000008

GOVERNO DO ESTADO DO CEARÁ
SECRETARIA DOS RECURSOS HÍDRICOS – SRH
COMPANHIA DE GESTÃO DOS RECURSOS HÍDRICOS – COGERH

PROJETO DE DESENVOLVIMENTO URBANO E GESTÃO DOS RECURSOS HÍDRICOS DO ESTADO DO CEARÁ – PROURB/CE

PROJETO EXECUTIVO DA ADUTORA DE IPÚ – "AS BUILT"

FIRMA:	TRAÇADO E PERFIL LONGITUDINAL	DESENHO: FÁBIO FROTA
VISTO:	ESTACAS: 614 À 748	DATA DE EMISSÃO:
VERIF.:	PIVOT Projetos de Irrigação Consultoria e Assessoria Ltda.	ESCALA: h=1/2000 v=1/200
APROVO:		No. DO DESENHO: 1/5

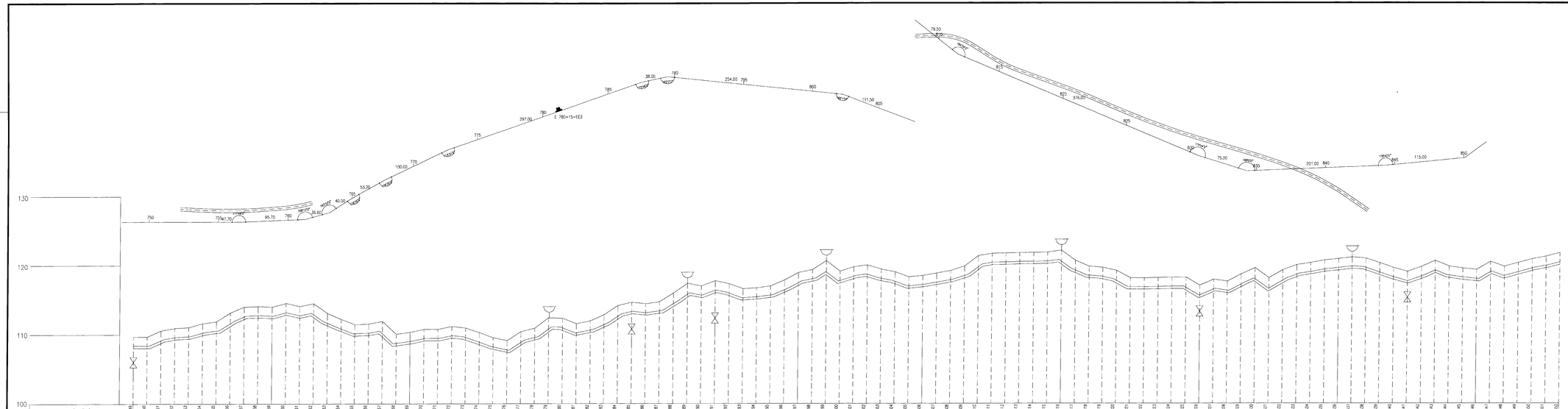
130
120
110
100
E 780+15=IE3
VENTOSA
REGISTRO DE DESCARGA

| | | |

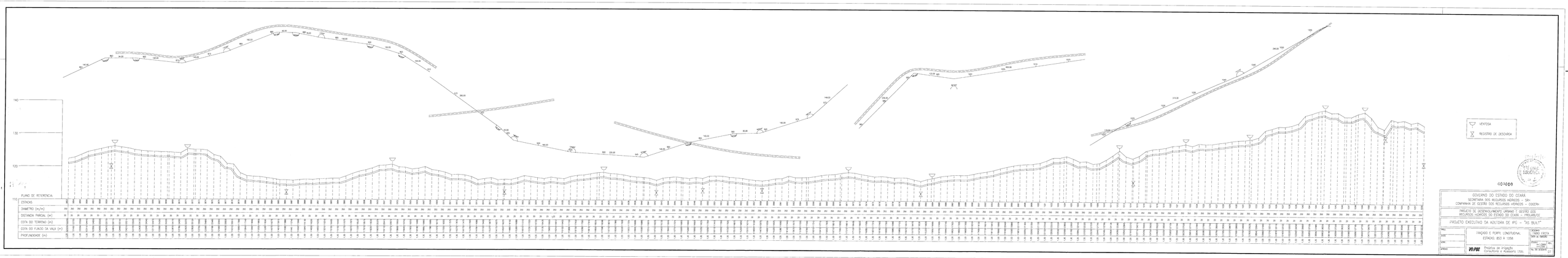

GOVERNO DO ESTADO DO CEARÁ
SECRETARIA DOS RECURSOS HÍDRICOS – SRH
COMPANHIA DE GESTÃO DOS RECURSOS HÍDRICOS – COGERH

PROJETO DE DESENVOLVIMENTO URBANO E GESTÃO DOS RECURSOS HÍDRICOS DO ESTADO DO CEARÁ – PROURB/CE

PROJETO EXECUTIVO SA ADUTORA DE IPU – TAS BUILT

TRAÇADO E PERFIL LONGITUDINAL
ESTACAS: 853 A 1258

ESCALA: 1:1000 / 1:100
DATA DE CAMPO:
DESENHO: FABIO FROTA
DATA: OUTUBRO/2004
CÓDIGO: PROURB-PI-PU-01
REV.: 00
FL. DE ORDEM: 01

PROJETO: PP-PU
Projetos de Infraestrutura Consultoria e Assessoria Ltda.

004010

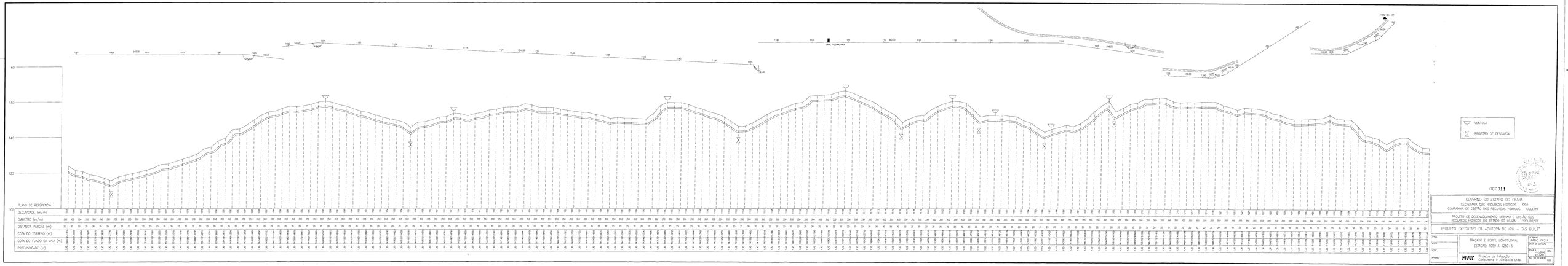
VENTOSA
REGISTRO DE DESCARGA
PLANO DE REFERENCIA:
DECLIVIDADE (m/m)
DIAMETRO (m/m)
DISTANCIA PARCIAL (m)
COTA DO TERRENO (m)
COTA DO FUNDO DA VALA (m)
PROFUNDIDADE (m)
TERRE PIEZOMETRICA
ADUTORA DE IPU
GOVERNO DO ESTADO DO CEARÁ
SECRETARIA DOS RECURSOS HÍDRICOS - SRH
COMPANHIA DE GESTÃO DOS RECURSOS HÍDRICOS - COGERH
PROJETO DE DESENVOLVIMENTO URBANO E GESTÃO DOS RECURSOS HÍDRICOS DO ESTADO DO CEARÁ - PROURB/CE
PROJETO EXECUTIVO DA ADUTORA DE IPÚ - "AS BUILT"
TRAÇADO E PERFIL LONGITUDINAL
ESTACAS: 1059 À 1250+5
PV-JUT
Projetos de Irrigação
Consultoria e Assessoria Ltda.
ESCALA: VARIA VERTICAL
DATA DE ENTREGA:
FOLHA: 01/01
Nº DE DESENHO: 08
REV.
00